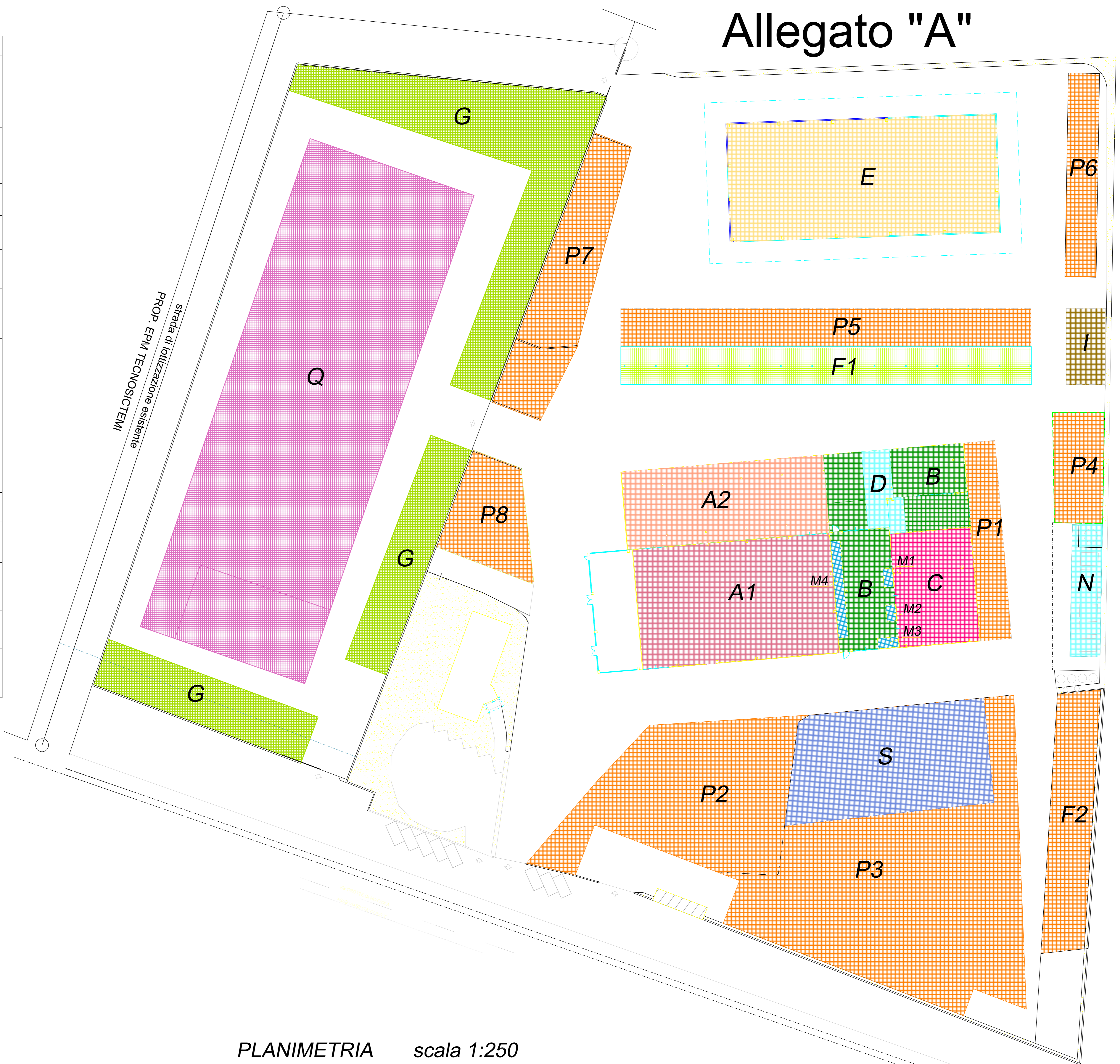


Allegato "A"

Legenda	
	area A1: area stoccaggio e lavorazione di rifiuti urbani e speciali, pericolosi e non pericolosi; miscelazione in deroga all'art. 187 del D.Lgs 152/06; miscelazione dei rifiuti non pericolosi.
	area A2: area stoccaggio e lavorazione di rifiuti urbani e speciali, pericolosi e non pericolosi; miscelazione dei rifiuti non pericolosi.
	area B: area lavorazione di rifiuti urbani e speciali, pericolosi e non pericolosi; miscelazione dei rifiuti urbani e speciali non pericolosi. Area stoccaggio/deposito temporaneo di rifiuti urbani e speciali, pericolosi e non pericolosi.
	area C: area stoccaggio/deposito temporaneo di rifiuti urbani, speciali non pericolosi e speciali pericolosi in colla.
	area D: area travaso, lavaggio e bonifica dei contenitori vuoti contaminati.
	area E: area lavorazione e miscelazione di rifiuti urbani e speciali non pericolosi solidi. Produzione CSS.
	area F1: area stoccaggio/deposito temporaneo di rifiuti urbani e speciali, pericolosi e non pericolosi e stoccaggio RAEE, nonché stoccaggio di materie secondarie; area di prestoccaggio in attesa del completamento delle procedure di omologa.
	area F2: area stoccaggio/deposito temporaneo di rifiuti urbani e speciali, pericolosi e non pericolosi, nonché stoccaggio di materie secondarie.
	area G: area lavorazione, stoccaggio/deposito temporaneo di rifiuti urbani e speciali non pericolosi nonché stoccaggio di materie prime secondarie e CSS.
	area I: area lavaggio e manutenzione di automezzi, attrezzature e contenitori.
	area M1-M2-M3-M4: area conferimento e stoccaggio di RAEE.
	area N: area stoccaggio, travaso e miscelazione oli usati in deroga all'art. 187 del D.Lgs. 152/06.
	area P1: area stoccaggio/deposito temporaneo di rifiuti urbani e speciali non pericolosi nonché stoccaggio di materie prime secondarie
	area P2-P3-P4-P5-P6-P7-P8-P9: area lavorazione stoccaggio/deposito temporaneo di rifiuti urbani e speciali non pericolosi nonché stoccaggio di materie prime secondarie.
	area S: area travaso e miscelazione di rifiuti urbani e speciali non pericolosi; recupero sabbie mediante lavaggio.
	area Q: area lavorazione e miscelazione di rifiuti solidi urbani e speciali non pericolosi; produzione CSS. Area stoccaggio/deposito temporaneo di rifiuti urbani, speciali non pericolosi.



PLANIMETRIA scala 1:250

COMUNE di CISTERNA di LATINA

REGIONE LAZIO

CONSORZIO PER LO SVILUPPO INDUSTRIALE
ROMA-LATINA
Agglomerato di Cisterna di Latina

PLANIMETRIA MODIFICATA
DELLO STABILIMENTO CON
INDIVIDUAZIONE DELLE AREE PER LO
STOCCAGGIO DI MATERIE E RIFIUTI

DITTA:
REFECTA s.r.l

SEDE STABILIMENTO E
SEDE LEGALE : Via Grotte di Nottola 2/4/6 CISTERNA DI LATINA

NOTE:
Questa tavola è di proprietà esclusiva dell'autore, tutti i diritti di legge sono riservati, la stessa non può essere copiata, riprodotta o ceduta a terzi, in tutto o in parte senza l'autorizzazione scritta dell'autore. Tavola realizzata con disegni ed informazioni forniti dall'impresa, non si risponde di eventuali difformità riportate.

data: 22/12/2020 scala: 1:250

il Progettista:

REGIONE LAZIO

CONSORZIO PER LO SVILUPPO INDUSTRIALE
ROMA-LATINA
Agglomerato di Cisterna di Latina

PLANIMETRIA AREA "D" REV.1
area travaso, lavaggio e bonifica dei contenitori vuoti contaminati.

DITTA:
REFECTA s.r.l.

SEDE STABILIMENTO E
SEDE LEGALE: Via Grotte di Noibola 2/4/6 CISTERNA DI LATINA

NOTA:
Questa tavola è di proprietà esclusiva dell'autore, tutti i diritti di legge sono riservati, la stessa non può essere copiata, riprodotta o editata a terzi, in tutto o in parte senza l'autorizzazione scritta dell'autore. La tavola realizzata con disegni ed informazioni forniti dall'ingegnere, non si risponde di eventuali difformità riportate.

data: 26/02/2021 scale: 1:100

I Tecnici:



FOTO 4 PANORAMICA AREA D

FOTO 5 MODULO AERAUICO

FOTO 6 MODULO IDRAULICO

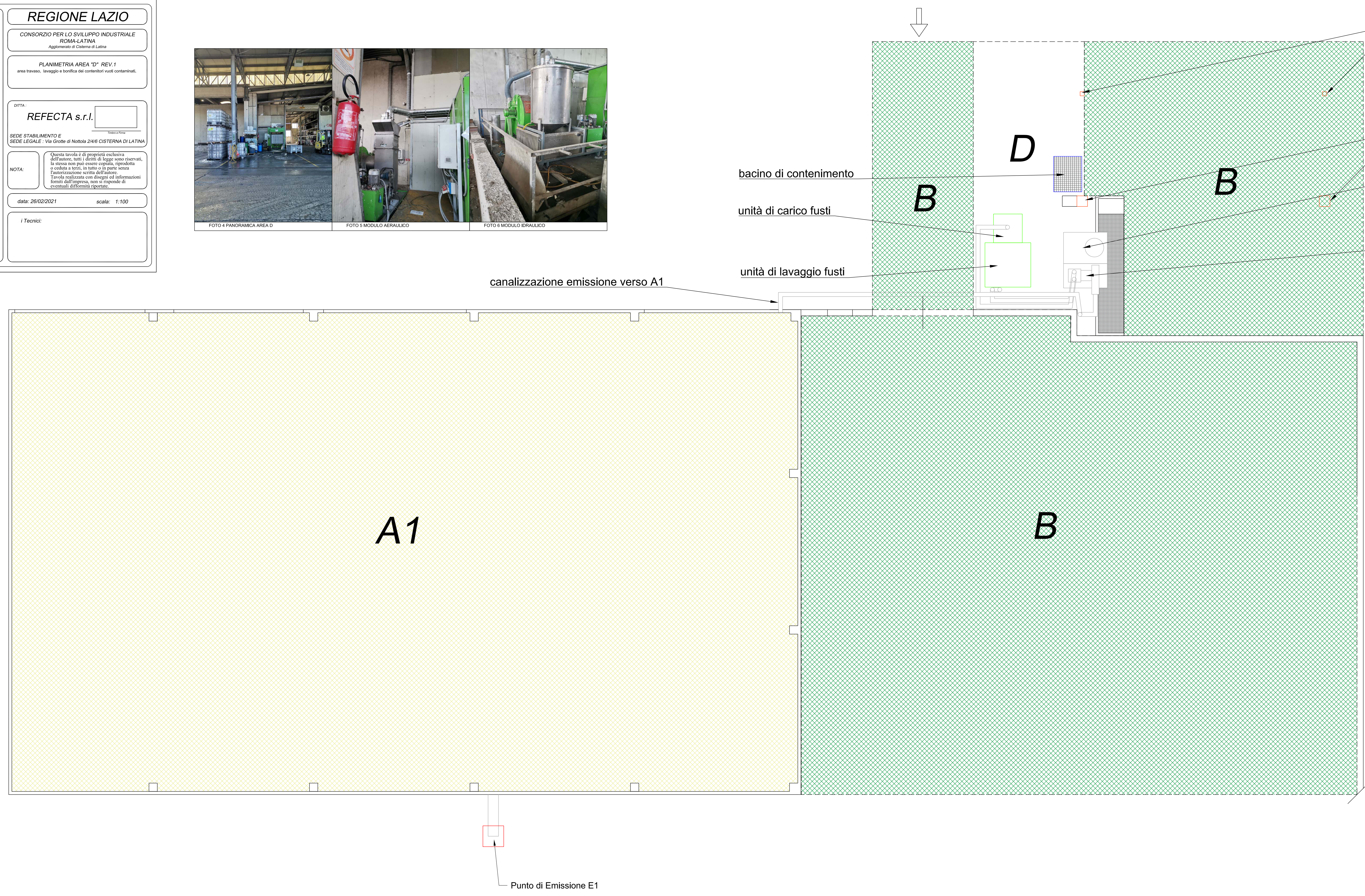


FOTO 1 PANORAMICA MACCHINARI




FOTO 2 UNITA' DI LAVAGGIO



FOTO 3 BACINO DI CONTENIMENTO