



STRUTTURA PROPONENTE	<i>Direzione:</i> CAPITALE NATURALE, PARCHI E AREE PROTETTE <i>Area:</i>		
Prot. n. _____ del _____ OGGETTO: Schema di deliberazione concernente: Direttiva 92/43/CEE (Habitat), relativa alla conservazione degli Habitat naturali e semi-naturali e della flora e fauna selvatiche. Modifica delle delimitazioni di 16 dei 19 Siti Natura 2000 in aree marine di cui all'Allegato B della D.G.R. 05 agosto 2014, n. 554, Allegato B della D.G.R. 05 agosto 2014, n. 555 ed Allegati B e B1 della D.G.R. del 3 novembre 2015, n.604.			
_____ (SANTINI ELENA) (MARINI LUCA) (V. CONSOLI) L' ESTENSORE IL RESP. PROCEDIMENTO IL DIRIGENTE RESPONSABILE IL DIRETTORE REGIONALE			
ASSESSORATO PROPONENTE	AGRICOLTURA, PROMOZIONE DELLA FILIERA E DELLA CULTURA DEL CIBO, AMBIENTE E RISORSE NATURALI <div style="text-align: right;"> _____ (Onorati Enrica) L'ASSESSORE </div>		
DI CONCERTO	_____ IL DIRETTORE		
ALL'ESAME PREVENTIVO COMM.LE CONS.RE <input type="checkbox"/>			
COMMISSIONE CONSILIARE: Data dell' esame: con osservazioni <input type="checkbox"/> senza osservazioni <input type="checkbox"/>		VISTO PER COPERTURA FINANZIARIA: <input type="checkbox"/> IL DIRETTORE DELLA DIREZIONE REGIONALE Bilancio, Governo Societario, Demanio e Patrimonio _____	
SEGRETERIA DELLA GIUNTA		Data di ricezione: 04/12/2019 prot. 981	
ISTRUTTORIA: _____ _____ _____ _____			
_____ IL RESPONSABILE DEL PROCEDIMENTO		_____ IL DIRIGENTE COMPETENTE	
_____ IL SEGRETARIO DELLA GIUNTA		_____ IL PRESIDENTE	

Oggetto: Direttiva 92/43/CEE (Habitat), relativa alla conservazione degli Habitat naturali e semi-naturali e della flora e fauna selvatiche. Modifica delle delimitazioni di 16 dei 19 Siti Natura 2000 in aree marine di cui all'Allegato B della D.G.R. 05 agosto 2014, n. 554, Allegato B della D.G.R. 05 agosto 2014, n. 555 ed Allegati B e B1 della D.G.R. del 3 novembre 2015, n.604.

LA GIUNTA REGIONALE

SU PROPOSTA dell'Assessore Agricoltura, Promozione della Filiera e della Cultura del Cibo, Ambiente e Risorse Naturali;

VISTA la Legge Statutaria della Regione Lazio n. 1 dell'11 novembre 2004;

VISTA la Legge Regionale n. 6 del 18 febbraio 2002 recante "Disciplina del sistema organizzativo della Giunta e del Consiglio e disposizioni relative alla dirigenza e al personale regionale" e ss.mm.ii.;

VISTO il Regolamento 6 settembre 2002, n. 1 "Regolamento di organizzazione degli uffici e dei servizi della Giunta Regionale" e ss.mm.ii.;

VISTA la Legge 7 agosto 1990 n. 241 "Nuove norme in materia di procedimento amministrativo e di diritto di accesso ai documenti amministrativi";

VISTA la Deliberazione della Giunta Regionale n. 615 del 03 ottobre 2017, con la quale, a seguito di una riorganizzazione dell'assetto amministrativo regionale riguardante le competenze di alcune Direzioni, è stata modificata la denominazione della Direzione Regionale "Ambiente e sistemi naturali" in Direzione Regionale "Capitale naturale, parchi e aree protette", stabilendo altresì di procedere alla novazione del contratto individuale di lavoro già in essere conferito al Direttore della Direzione regionale Ambiente e sistemi naturali, Dott. Vito Consoli, al fine di poter svolgere la propria attività nell'ambito della neocostituita Direzione regionale;

VISTA la Determinazione Dirigenziale n. G15362 del 15/11/2017, come rettificata dalla Determinazione Dirigenziale G15424 del 13/11/2017, recante "Istituzione delle strutture organizzative di base denominate "Aree", "Uffici" e " Servizi" della Direzione regionale "Capitale naturale, parchi e aree protette";

VISTA la Direttiva 92/43/CEE (Habitat) del Consiglio, del 21 maggio 1992, relativa alla conservazione degli Habitat naturali e semi-naturali e della flora e fauna selvatiche;

VISTO il Decreto del Presidente della Repubblica 8 settembre 1997 n. 357 "Regolamento recante attuazione della direttiva 92/43/CEE relativa alla conservazione degli habitat naturali e semi-naturali, nonché della flora e della fauna selvatiche.", come modificato dal DPR 12 marzo 2003, n.120;

VISTO il Decreto del Ministro dell'Ambiente e della Tutela del Territorio e del Mare 17 ottobre 2007, n. 184 e successive modificazioni, con il quale sono stati dettati i criteri minimi uniformi per la definizione di misure di conservazione relative a Zone Speciali di Conservazione (ZSC) e a Zone di Protezione Speciale (ZPS);

VISTA la Legge regionale 6 ottobre 1997, n. 29 “Norme in materia di aree naturali protette regionali” e ss.mm.ii., in particolare l’articolo 8 “misure di salvaguardia”;

VISTA la Deliberazione della Giunta Regionale 19 marzo 1996, n. 2146 concernente “Direttiva 92/43/CEE (Habitat) “Approvazione della lista dei siti con valori di importanza comunitaria nel Lazio ai fini dell’inserimento nella rete ecologica europea Natura 2000”;

VISTA la Deliberazione della Giunta Regionale del 16 dicembre 2011, n. 612 inerente “Rete Europea Natura 2000: misure di conservazione da applicarsi nelle Zone di Protezione Speciale (ZPS) e nelle Zone Speciali di Conservazione (ZSC). Sostituzione integrale della Deliberazione della Giunta Regionale 16 maggio 2008, n. 363, come modificata dalla Deliberazione della Giunta regionale 7 dicembre 2008, n. 928” ed in particolare l’allegato D che riporta le misure di conservazione minime per le Zone Speciali di Conservazione (ZSC) del Lazio, in attuazione dell’articolo 2 comma 4 del sopracitato decreto del Ministro dell’ambiente e della tutela del territorio e del mare 17 ottobre 2007, e successive modificazioni;

VISTA la Deliberazione della Giunta Regionale del 05 agosto 2014 n. 555 recante “Adozione del Piano di Gestione del SIC IT6000002 “Fondali antistanti Punta Morelle”, ai sensi della Direttiva 92/43/CEE e del DPR 357/97 e ss.mm.ii. – Programma Comunitario LIFE+ Nature and Biodiversity LIFE09NAT/IT/000176 – Progetto POSEIDONE inerente “Misure urgenti di conservazione delle Praterie di Posidonia del Lazio settentrionale”;

VISTA la Deliberazione della Giunta Regionale del 5 luglio 2016, n. 369 recante “Adozione delle Misure di Conservazione dei Siti di Importanza Comunitaria (SIC) marini IT6000005 e IT6000006, finalizzata alla designazione delle Zone Speciali di Conservazione (ZSC), ai sensi della Direttiva 92/43/CEE (Habitat) e DPR 357/97 e ss.mm.ii.”;

VISTA la Deliberazione della Giunta Regionale del 15 novembre 2016, n. 679 recante “Adozione delle Misure di Conservazione di n. 9 SIC marini, finalizzata alla designazione delle Zone Speciali di Conservazione (ZSC), ai sensi della Direttiva 92/43/CEE (Habitat) e DPR 357/97 e ss.mm.ii.”;

VISTA la Deliberazione della Giunta Regionale del 30 dicembre 2016, n. 835 recante “Adozione delle Misure di Conservazione dei SIC marini IT6000015 e IT6000016 e IT6000017 finalizzata alla designazione delle Zone Speciali di Conservazione (ZSC), ai sensi della Direttiva 92/43/CEE (Habitat) e DPR 357/97 e ss.mm.ii.”;

VISTA la Deliberazione della Giunta Regionale del 6 agosto 2019, n. 601 recante “Adozione delle Misure di Conservazione del SIC IT6000001 “Fondali tra le foci del Fiume Chiarone e Fiume Fiora”, finalizzata alla designazione delle Zone Speciali di Conservazione (ZSC), ai sensi della Direttiva 92/43/CEE (Habitat) e DPR 357/97 e ss.mm.ii.”;

VISTA la decisione di esecuzione (UE) 2019/22 della Commissione del 14 dicembre 2018, che adotta il dodicesimo aggiornamento dell’elenco dei siti di importanza comunitaria per la regione biogeografica mediterranea;

CONSIDERATO che le Autorità competenti per la sorveglianza dei Siti Natura 2000 marini, durante gli incontri con gli stakeholders tenuti dalla Regione Lazio nel novembre 2018, hanno evidenziato come le forme poco lineari ed estremamente frastagliate delle attuali delimitazioni causino un’estrema difficoltà ad individuarle in maniera univoca nello spazio marittimo e conseguentemente la difficile applicazione delle attività di sorveglianza;

CONSIDERATO che la Direzione Capitale Naturale, Parchi ed Aree Protette, per risolvere tale problematica, ha contattato l'Istituto Idrografico della marina per riportare le attuali delimitazioni sulle carte nautiche ufficiali;

TENUTO CONTO della risposta dell'Istituto Idrografico della marina, che, dopo numerosi scambi con gli Uffici tecnici competenti, evidenziava come le forme poco lineari ed estremamente frastagliate delle attuali delimitazioni creassero significative difficoltà nel riportarle sulle carte nautiche ufficiali;

PRESO ATTO della nota 8088/PNM del 23/04/2014 con cui, tra l'altro, il Ministero per la Tutela del territorio e del Mare comunicava alle Regioni le tipologie ammissibili di modifiche dei perimetri dei Siti Natura 2000;

CONSIDERATO che tutte le modifiche dei perimetri che si intende proporre con la presente Deliberazione, sono riconducibili alla seconda tipologia di cui alla nota sopra, nella fattispecie *“modifiche imprescindibili per risolvere rilevanti problemi cartografici”*;

RITENUTO pertanto necessario ed urgente provvedere all'adozione delle rettifiche alle delimitazioni di 16 Siti Natura 2000 marini, al fine di favorire e facilitare il processo di attuazione delle Misure di Conservazione delle Z.S.C.;

CONSIDERATO che non vengono modificate le delimitazioni delle Z.S.C. “Secche di Tor Paterno” (IT6000010), “Fondali circostanti l'isola di Ventotene” (IT6000018) e “Fondali circostanti l'Isola di Santo Stefano” (IT6000019) (rispettivamente Tavole 8/12 e 12/12 dell'Allegato B1 alla DGR 604/2015 e Tavola 14/173 dell'Allegato C2 alla DGR 651/2005);

RITENUTO pertanto necessario modificare le delimitazioni dei seguenti Siti Natura 2000, contenute nelle relative tavole di cui ai rispettivi Allegati B alle DD.GG.RR. nn. 554/2014, 555/2014 e agli Allegati B e B1 alla D.G.R. n. 604/2015, come sotto individuate:

- “Fondali tra le foci del Fiume Chiarone e Fiume Fiora” (IT6000001) – Allegato B alla D.G.R. 554/2014;
- “Fondali antistanti Punta Morelle” (IT6000002) – Allegato B alla D.G.R. 555/2014;
- “Fondali tra le foci del Torrente Arrone e del Fiume Marta” (IT6000003) – Allegato B1 TAV 1/12;
- “Fondali tra Marina di Tarquinia e Punta delle Quaglie” (IT6000004) – Allegato B1 TAV 2/12;
- “Fondali tra Punta S. Agostino e Punta Mattonara” (IT6000005) – Allegato B1 TAV 3/12;
- “Fondali tra Punta del Pecoraro e Capo Linaro” (IT6000006) – Allegato B1 TAV 4/12;
- “Fondali antistanti Santa Marinella” (IT6000007) – Allegato B1 TAV 5/12;
- “Secche di Macchiatonda” (IT6000008) – Allegato B1 TAV 6/12;
- “Secche di Torre Flavia” (IT6000009) – Allegato B1 TAV 7/12;
- “Fondali tra Torre Astura e Capo Portiere” (IT6000011) – Allegato B1 TAV 9/12;
- “Fondali tra Capo Portiere e Lago di Caprolace” (IT6000012) – Allegato B TAV 1/4;
- “Fondali tra Capo Circeo e Terracina” (IT6000013) – Allegato B TAV 2/4;
- “Fondali tra Terracina e Lago Lungo” (IT6000014) – Allegato B TAV 3/4;
- “Fondali circostanti l'isola di Palmarola” (IT6000015) – Allegato B1 TAV 10/12;
- “Fondali circostanti l'isola di Ponza” (IT6000016) – Allegato B TAV 4/4;
- “Fondali circostanti l'isola di Zannone” (IT6000017) – Allegato B1 TAV 11/12.

RAVVISATA la necessità di condividere le bozze dei documenti di revisione delle delimitazioni dei 16 Siti Natura 2000 marini interessati con tutti i portatori d'interesse al fine di coniugare la conservazione degli habitat e delle specie di interesse unionale con le attività economico-produttive, coerentemente con quanto previsto dall'art. 2 della Direttiva 92/43/CEE;

TENUTO CONTO che la Regione Lazio ha garantito la massima diffusione dei documenti di revisione delle delimitazioni dei 16 Siti Natura 2000 marini, mediante la loro pubblicazione sul proprio sito web e sugli Albi Pretori dei Comuni territorialmente interessati garantendo tempi adeguati per la presentazione di eventuali contributi;

PRESO ATTO che in data 12 novembre 2019 si è conclusa la fase di condivisione con i soggetti pubblici e privati territorialmente interessati dai 16 Siti Natura 2000 marini interessati;

TENUTO CONTO dei contributi pervenuti e delle conseguenti modifiche apportate ai documenti inizialmente preparati dagli Uffici competenti della Direzione Capitale Naturale, Parchi ed Aree Protette;

VISTA la Determinazione Dirigenziale n. G16377 del 28/11/2019 che approva la relazione tecnica prodotta dall'Ufficio Tutela e Conservazione del mare e delle coste della Direzione Capitale Naturale, Parchi ed Aree Protette, competente in materia di Natura 2000 a mare, relativa all'intero procedimento tecnico di revisione delle delimitazioni, inclusa la fase di concertazione con i portatori di interesse;

VISTE le seguenti tavole, contenute nell'Allegato I, che costituiscono parte integrante e sostanziale della presente Deliberazione, nelle quali sono riportate le delimitazioni rettifiche ed aggiornate dei Siti Natura 2000 in elenco:

- “Fondali tra le foci del Fiume Chiarone e Fiume Fiora” (IT6000001) – Allegato I, 1/16;
- “Fondali antistanti Punta Morelle” (IT6000002) – Allegato I, 2/16;
- “Fondali tra le foci del Torrente Arrone e del Fiume Marta” (IT6000003) – Allegato I, 3/16;
- “Fondali tra Marina di Tarquinia e Punta delle Quaglie” (IT6000004) – Allegato I, 4/16;
- “Fondali tra Punta S. Agostino e Punta Mattonara” (IT6000005) – Allegato I, 5/16;
- “Fondali tra Punta del Pecoraro e Capo Linaro” (IT6000006) – Allegato I, 6/16;
- “Fondali antistanti Santa Marinella” (IT6000007) – Allegato I, 7/16;
- “Secche di Macchiatonda” (IT6000008) – Allegato I, 8/16;
- “Secche di Torre Flavia” (IT6000009) – Allegato I, 9/16;
- “Fondali tra Torre Astura e Capo Portiere” (IT6000011) – Allegato I, 10/16;
- “Fondali tra Capo Portiere e Lago di Caprolace” (IT6000012) – Allegato I, 11/16;
- “Fondali tra Capo Circeo e Terracina” (IT6000013) – Allegato I, 12/16;
- “Fondali tra Terracina e Lago Lungo” (IT6000014) – Allegato I, 13/16;
- “Fondali circostanti l'isola di Palmarola” (IT6000015) – Allegato I, 14/16;
- “Fondali circostanti l'isola di Ponza” (IT6000016) – Allegato I, 15/16;
- “Fondali circostanti l'isola di Zannone” (IT6000017) – Allegato I, 16/16.

RITENUTO pertanto necessario adottare le nuove delimitazioni dei suddetti Siti Natura 2000, come riportate nelle suindicate tavole contenute nell'Allegato I, che sostituiscono le corrispondenti tavole di cui ai rispettivi Allegati B alle DD.GG.RR. nn. 554/2014, 555/2014 e agli Allegati B e B1 alla D.G.R. n. 604/2015;

CONSIDERATO che la rettifica e aggiornamento delle delimitazioni delle planimetrie adottate con DD.GG.RR. 554/2014, 555/2014 (rispettivi Allegati B) e con D.G.R. 604/2015 (Allegati B e B1), comporta un incremento della superficie dei Siti Natura 2000 modificati che da ettari 30.729,90, passano ad ettari 39.590,50;

CONSIDERATO che rimangono invariate le Misure di Conservazione per i Siti Natura 2000 interessati dalla revisione, adottate con le seguenti D.G.R: n. 555 del 05 agosto 2014 (ZSC IT6000002), n. 369 del 5 luglio 2016 (ZSC IT6000005 e IT6000006), n. 679 del 15 novembre 2016 (ZSC IT6000003, ZSC IT6000004, ZSC IT6000007, ZSC IT6000008, ZSC IT6000009, ZSC IT6000011, ZSC IT6000012, ZSC IT6000013, ZSC IT6000013), n. 835 del 30 dicembre 2016 (ZSC IT6000015, IT6000016 e IT6000017), n. 601 del 6 agosto 2019 (SIC IT6000001);

CONSIDERATO che la presente Deliberazione viene trasmessa dal Ministero dell'Ambiente e della Tutela del Territorio e del Mare alla Commissione Europea, per le valutazioni di competenza;

RITENUTO che, in attuazione del Principio di Precauzione di cui all'art. 174 del Trattato UE e all'art. 301 del Dlgs. n. 152/2006 e ss.mm.ii., nelle more del riscontro ufficiale da parte della Commissione Europea, tutti gli adempimenti relativi all'attuazione della Direttive 92/43/CEE e del DPR 357/97 e ss.mm.ii. avranno quale riferimento cartografico le delimitazioni adottate dalla presente deliberazione, alla data della pubblicazione della stessa sul BURL;

PRESO ATTO che la presente Deliberazione non comporta oneri a carico del bilancio regionale

DELIBERA

in conformità con le premesse che qui si intendono integralmente richiamate:

1) di modificare le delimitazioni dei seguenti Siti Natura 2000 marini, contenute nelle relative tavole di cui ai rispettivi Allegati B alle DD.GG.RR. nn. 554/2014, 555/2014 e agli Allegati B e B1 alla D.G.R. n. 604/2015, come sotto individuate:

- Fondali tra le foci del Fiume Chiarone e Fiume Fiora” (IT6000001) – Allegato B alla D.G.R. 554/2014;
- “Fondali antistanti Punta Morelle” (IT6000002) – Allegato B alla D.G.R. 555/2014;
- “Fondali tra le foci del Torrente Arrone e del Fiume Marta” (IT6000003) – Allegato B1 TAV 1/12;
- “Fondali tra Marina di Tarquinia e Punta delle Quaglie” (IT6000004) – Allegato B1 TAV 2/12;
- “Fondali tra Punta S. Agostino e Punta Mattonara” (IT6000005) – Allegato B1 TAV 3/12;
- “Fondali tra Punta del Pecoraro e Capo Linaro” (IT6000006) – Allegato B1 TAV 4/12;
- “Fondali antistanti Santa Marinella” (IT6000007) – Allegato B1 TAV 5/12;
- “Secche di Macchiatonda” (IT6000008) – Allegato B1 TAV 6/12;
- “Secche di Torre Flavia” (IT6000009) – Allegato B1 TAV 7/12;
- “Fondali tra Torre Astura e Capo Portiere” (IT6000011) – Allegato B1 TAV 9/12;
- “Fondali tra Capo Portiere e Lago di Caprolace” (IT6000012) – Allegato B TAV 1/4;
- “Fondali tra Capo Circeo e Terracina” (IT6000013) – Allegato B TAV 2/4;
- “Fondali tra Terracina e Lago Lungo” (IT6000014) – Allegato B TAV 3/4;
- “Fondali circostanti l'isola di Palmarola” (IT6000015) – Allegato B1 TAV 10/12;

- “Fondali circostanti l’isola di Ponza” (IT60000016) – Allegato B TAV 4/4;
- “Fondali circostanti l’isola di Zannone” (IT60000017) – Allegato B1 TAV 11/12.

mediante l’adozione delle nuove delimitazioni riportate nelle tavole di seguito elencate, contenute nell’Allegato I che costituiscono parte integrante e sostanziale della presente Deliberazione;

- “Fondali tra le foci del Fiume Chiarone e Fiume Fiora” (IT6000001) – Allegato I, 1/16;
- “Fondali antistanti Punta Morelle” (IT6000002) – Allegato I, 2/16;
- “Fondali tra le foci del Torrente Arrone e del Fiume Marta” (IT6000003) – Allegato I, 3/16;
- “Fondali tra Marina di Tarquinia e Punta delle Quaglie” (IT6000004) – Allegato I, 4/16;
- “Fondali tra Punta S. Agostino e Punta Mattonara” (IT6000005) – Allegato I, 5/16;
- “Fondali tra Punta del Pecoraro e Capo Linaro” (IT6000006) – Allegato I, 6/16;
- “Fondali antistanti Santa Marinella” (IT6000007) – Allegato I, 7/16;
- “Secche di Macchiatonda” (IT6000008) – Allegato I, 8/16;
- “Secche di Torre Flavia” (IT6000009) – Allegato I, 9/16;
- “Fondali tra Torre Astura e Capo Portiere” (IT6000011) – Allegato I, 10/16;
- “Fondali tra Capo Portiere e Lago di Caprolace” (IT6000012) – Allegato I, 11/16;
- “Fondali tra Capo Circeo e Terracina” (IT6000013) – Allegato I, 12/16;
- “Fondali tra Terracina e Lago Lungo” (IT6000014) – Allegato I, 13/16;
- “Fondali circostanti l’isola di Palmarola” (IT60000015) – Allegato I, 14/16;
- “Fondali circostanti l’isola di Ponza” (IT60000016) – Allegato I, 15/16;
- “Fondali circostanti l’isola di Zannone” (IT60000017) – Allegato I, 16/16.

- 2) di stabilire che la cartografia relativa alle nuove delimitazioni rettificata ed aggiornata (Allegato I) è depositata presso gli uffici della Direzione Capitale Naturale, Parchi ed Aree Protette sia in formato digitale che su supporto cartaceo;
- 3) di disporre che tutti gli adempimenti relativi all’attuazione della Direttiva 92/43/CEE e del DPR 357/97 e ss.mm.ii. avranno quale riferimento cartografico le delimitazioni adottate dalla presente Deliberazione, alla data della pubblicazione della stessa sul BURL;
- 4) di trasmettere, per il seguito di competenza, la presente Deliberazione al Ministero dell’Ambiente e della Tutela del Territorio e del Mare.

La presente Deliberazione non comporta oneri a carico del bilancio regionale.

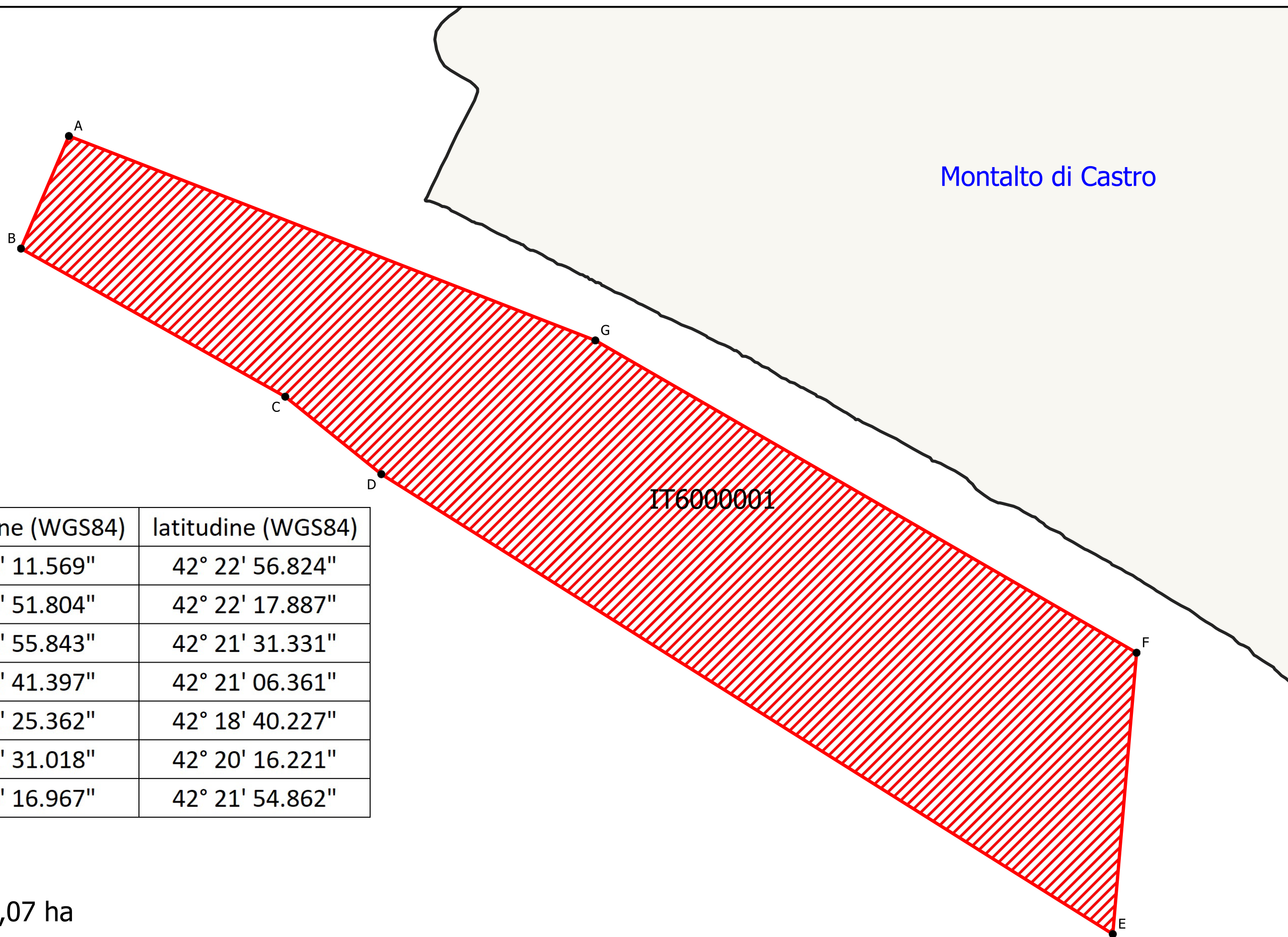
Il presente provvedimento sarà pubblicato sul BURL e sul sito <http://www.regione.lazio.it> alla pagina web dedicata a Natura 2000, ai sensi dell’art. 26 comma 3 del Dlgs. 33/2013.

ALLEGATO I

Zone Speciali di Conservazione (Z.S.C.)


Il presente Allegato è composto da 16 TAVOLE

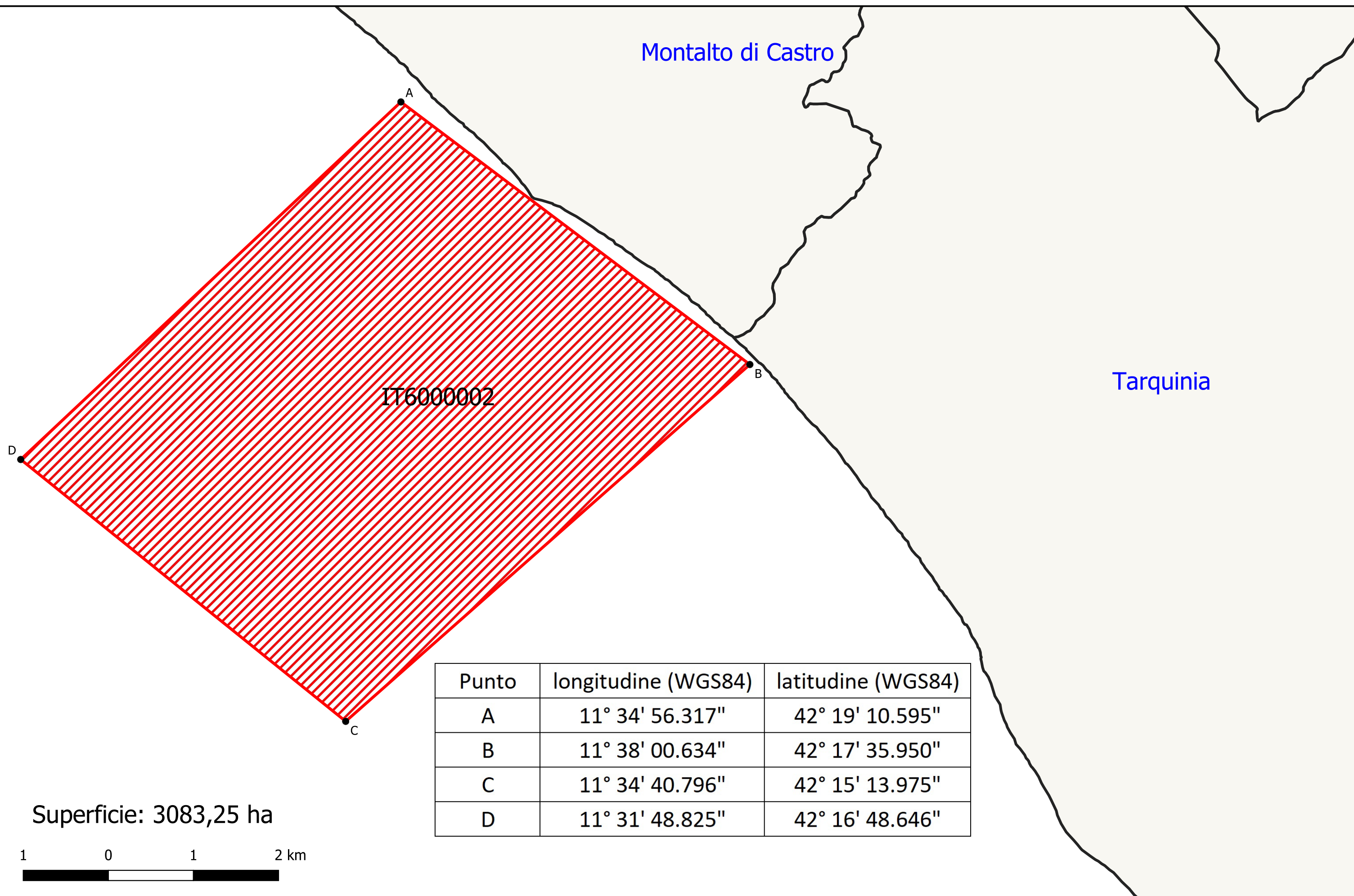
Copia

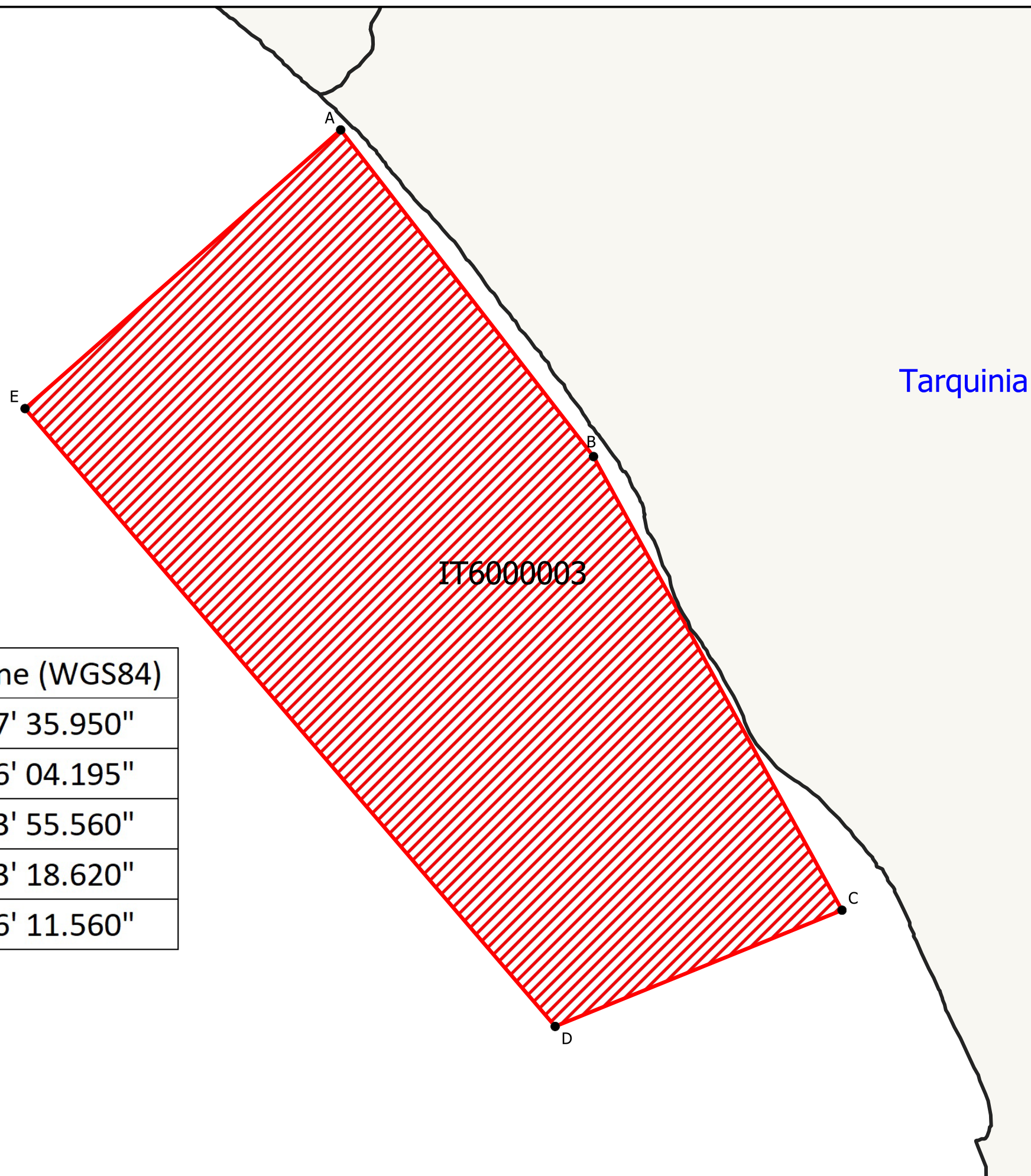


Punto	longitudine (WGS84)	latitudine (WGS84)
A	11° 24' 11.569"	42° 22' 56.824"
B	11° 23' 51.804"	42° 22' 17.887"
C	11° 25' 55.843"	42° 21' 31.331"
D	11° 26' 41.397"	42° 21' 06.361"
E	11° 32' 25.362"	42° 18' 40.227"
F	11° 32' 31.018"	42° 20' 16.221"
G	11° 28' 16.967"	42° 21' 54.862"

Superficie: 2841,07 ha




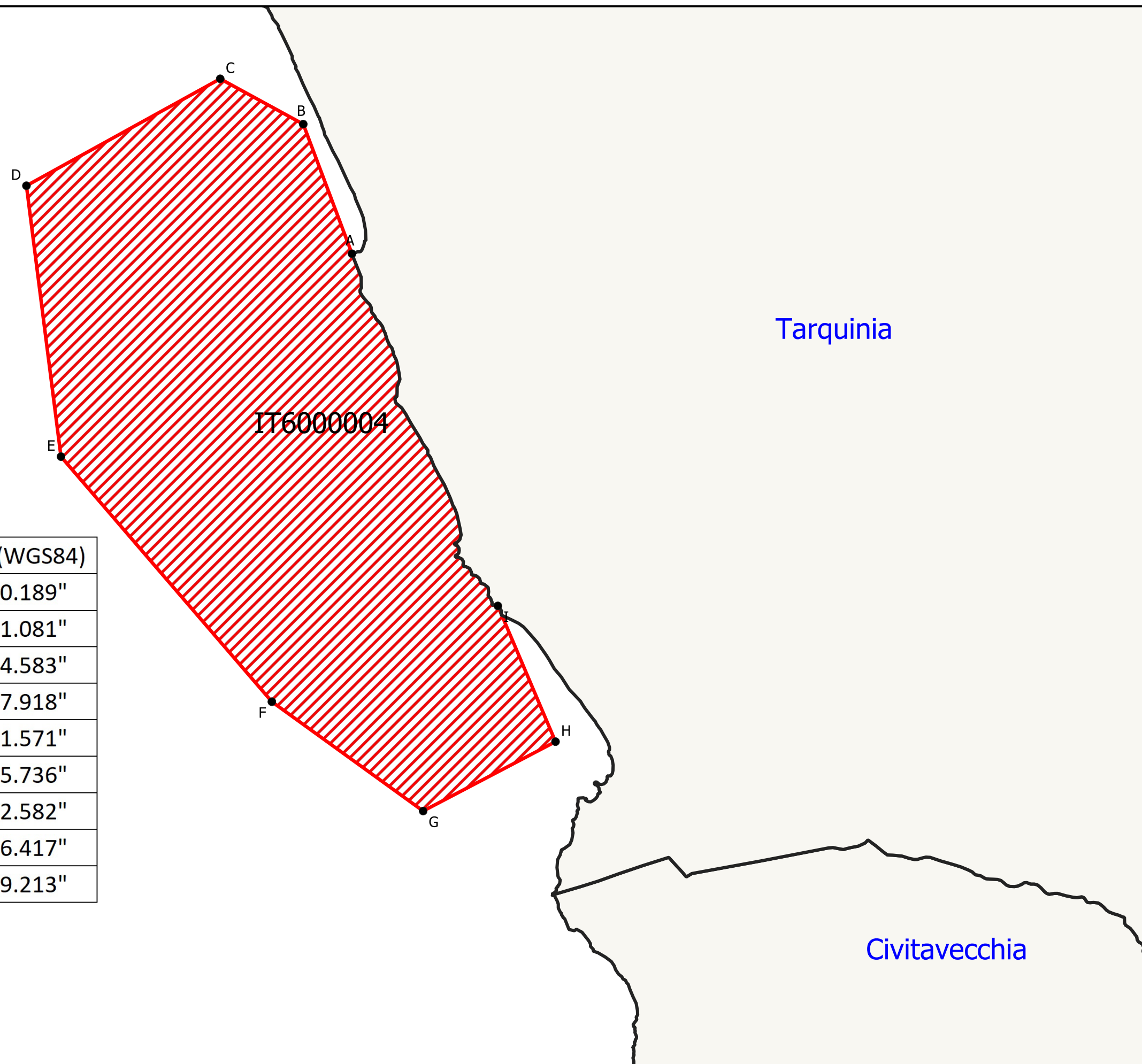




Punto	longitudine (WGS84)	latitudine (WGS84)
A	11° 38' 00.634"	42° 17' 35.950"
B	11° 39' 44.249"	42° 16' 04.195"
C	11° 41' 28.092"	42° 13' 55.560"
D	11° 39' 38.023"	42° 13' 18.620"
E	11° 36' 01.785"	42° 16' 11.560"


Superficie: 2634,92 ha

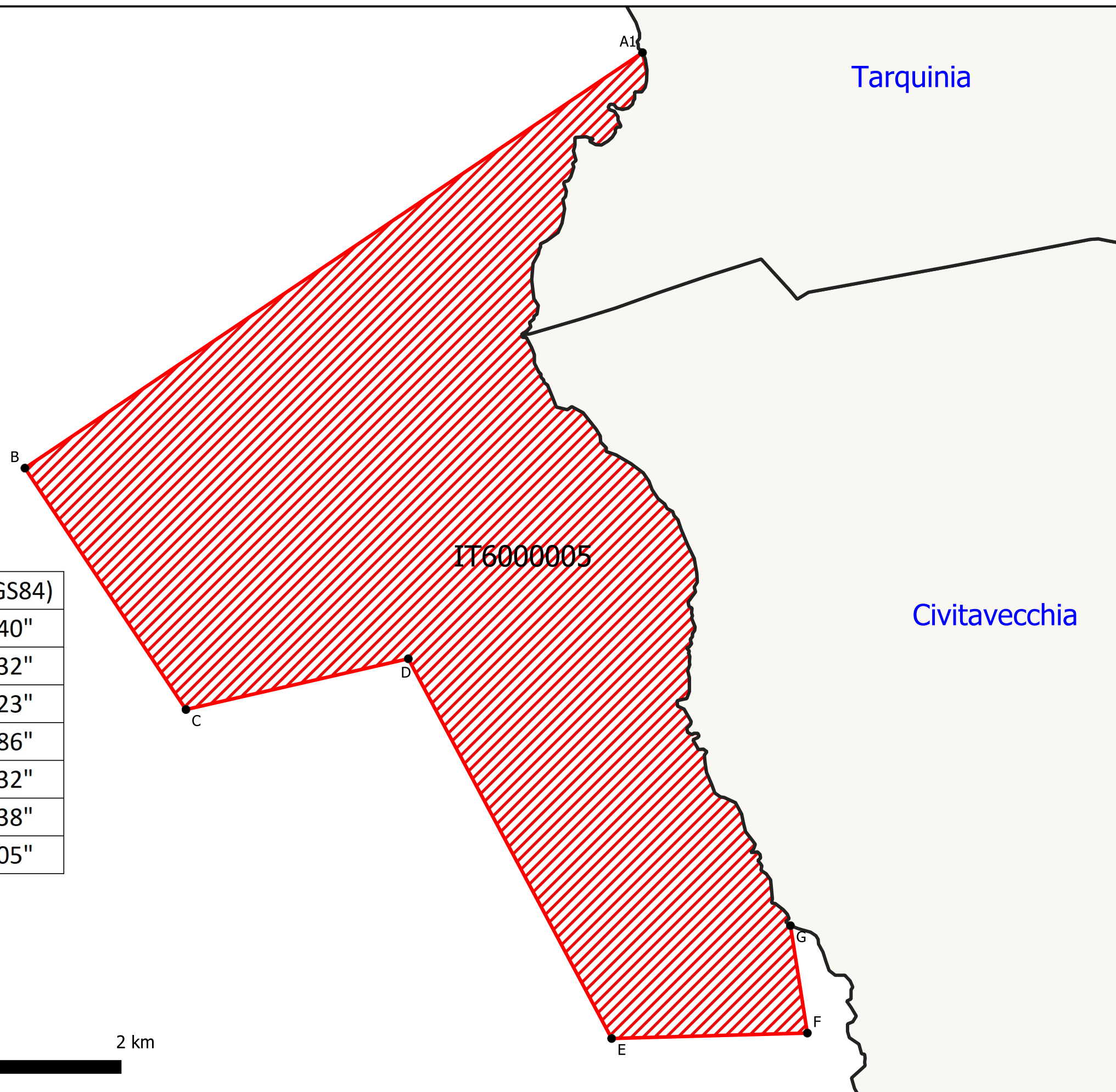




Punto	longitudine (WGS84)	latitudine (WGS84)
A (terra)	11° 42' 23.751"	42° 12' 50.189"
B	11° 42' 00.557"	42° 13' 31.081"
C	11° 41' 24.042"	42° 13' 44.583"
D	11° 40' 02.356"	42° 13' 07.918"
E	11° 40' 21.765"	42° 11' 41.571"
F	11° 41' 56.697"	42° 10' 25.736"
G	11° 43' 03.610"	42° 09' 52.582"
H	11° 43' 59.465"	42° 10' 16.417"
I (terra)	11° 43' 32.372"	42° 10' 59.213"


Superficie: 1989,62 ha

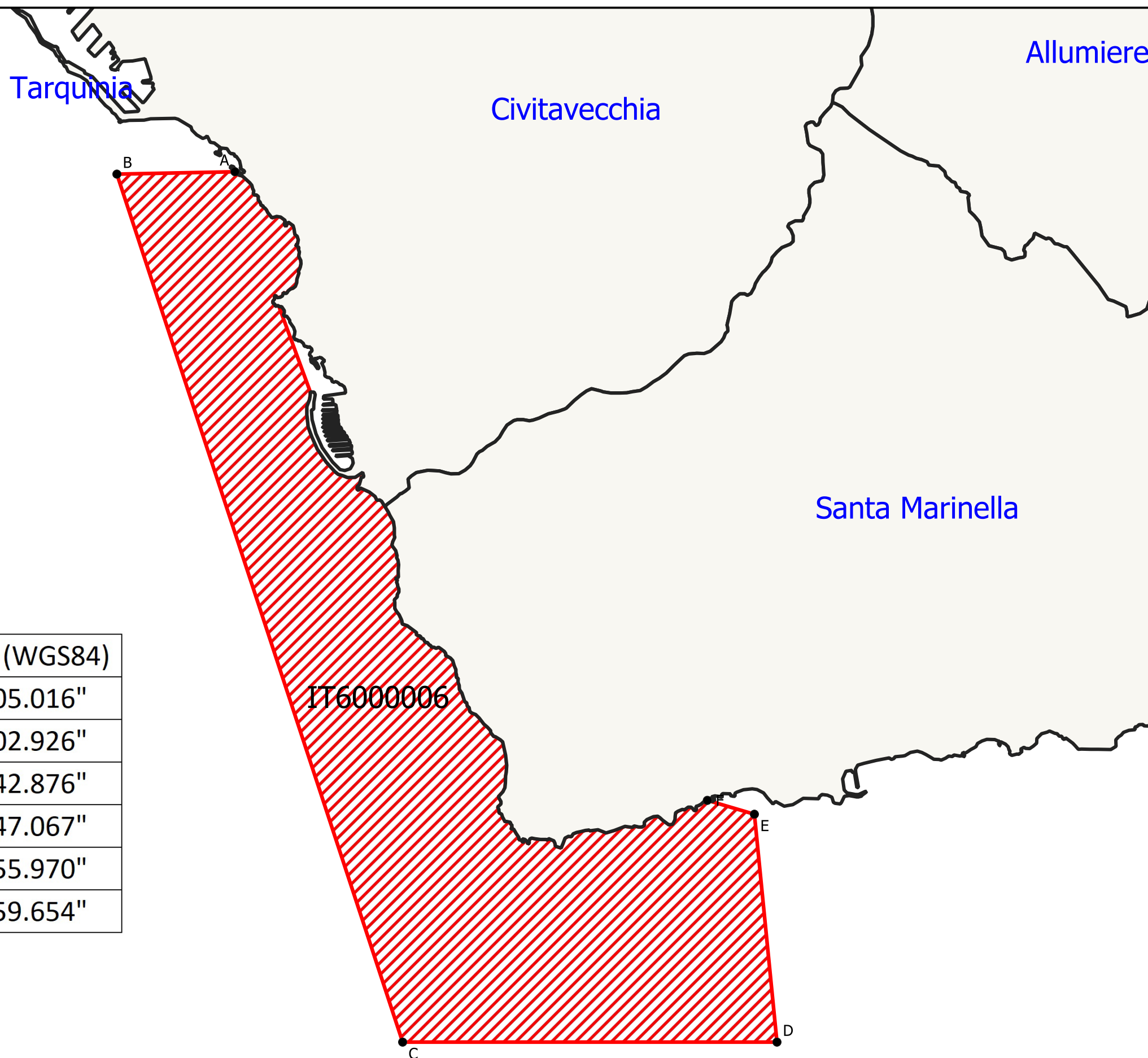




Punto	longitudine (WGS84)	latitudine (WGS84)
A1	11° 44' 23.561"	42° 10' 12.240"
B	11° 42' 17.431"	42° 09' 03.732"
C	11° 42' 53.138"	42° 08' 27.023"
D	11° 43' 39.311"	42° 08' 36.286"
E	11° 44' 25.024"	42° 07' 38.232"
F	11° 45' 05.988"	42° 07' 40.238"
G (terra)	11° 45' 01.564"	42° 07' 56.905"


Superficie: 717,84 ha

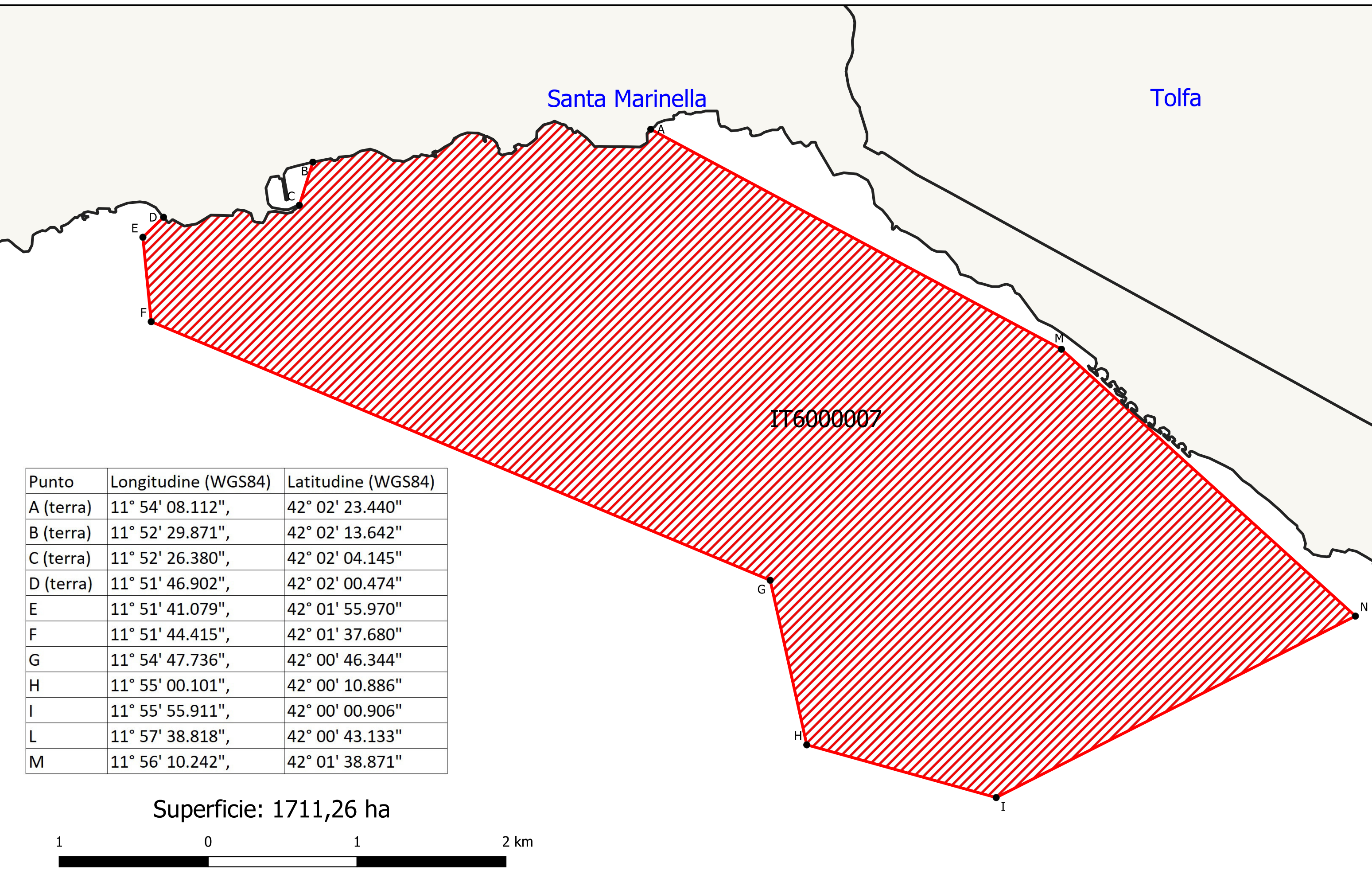




Punto	longitudine (WGS84)	latitudine (WGS84)
A (terra)	11° 47' 59.902"	42° 05' 05.016"
B	11° 47' 11.831"	42° 05' 02.926"
C	11° 49' 21.356"	42° 00' 42.876"
D	11° 51' 53.643"	42° 00' 47.067"
E	11° 51' 41.079"	42° 01' 55.970"
F (terra)	11° 51' 21.721"	42° 01' 59.654"


Superficie: 1613,02 ha

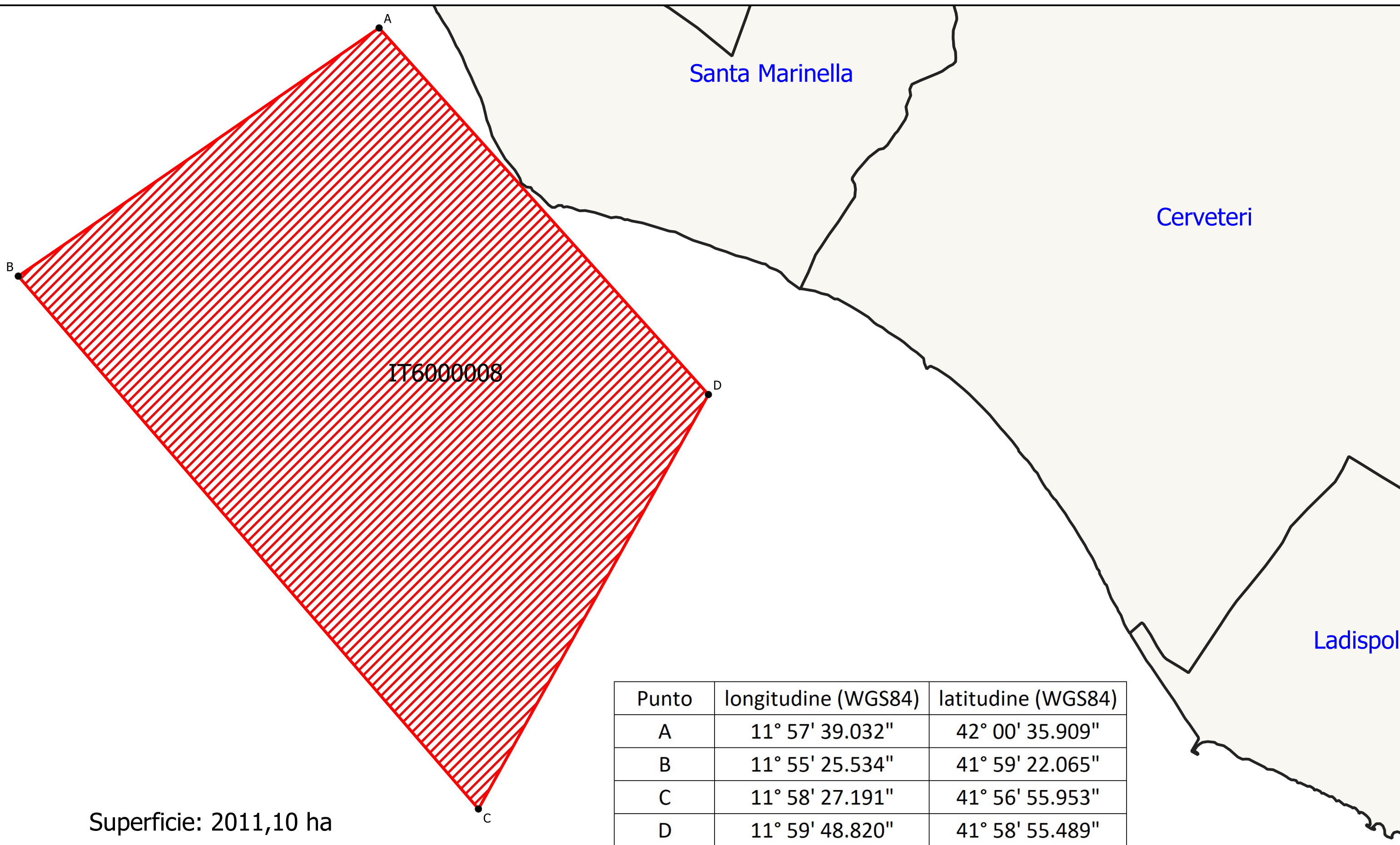





Punto	Longitudine (WGS84)	Latitudine (WGS84)
A (terra)	11° 54' 08.112"	42° 02' 23.440"
B (terra)	11° 52' 29.871"	42° 02' 13.642"
C (terra)	11° 52' 26.380"	42° 02' 04.145"
D (terra)	11° 51' 46.902"	42° 02' 00.474"
E	11° 51' 41.079"	42° 01' 55.970"
F	11° 51' 44.415"	42° 01' 37.680"
G	11° 54' 47.736"	42° 00' 46.344"
H	11° 55' 00.101"	42° 00' 10.886"
I	11° 55' 55.911"	42° 00' 00.906"
L	11° 57' 38.818"	42° 00' 43.133"
M	11° 56' 10.242"	42° 01' 38.871"

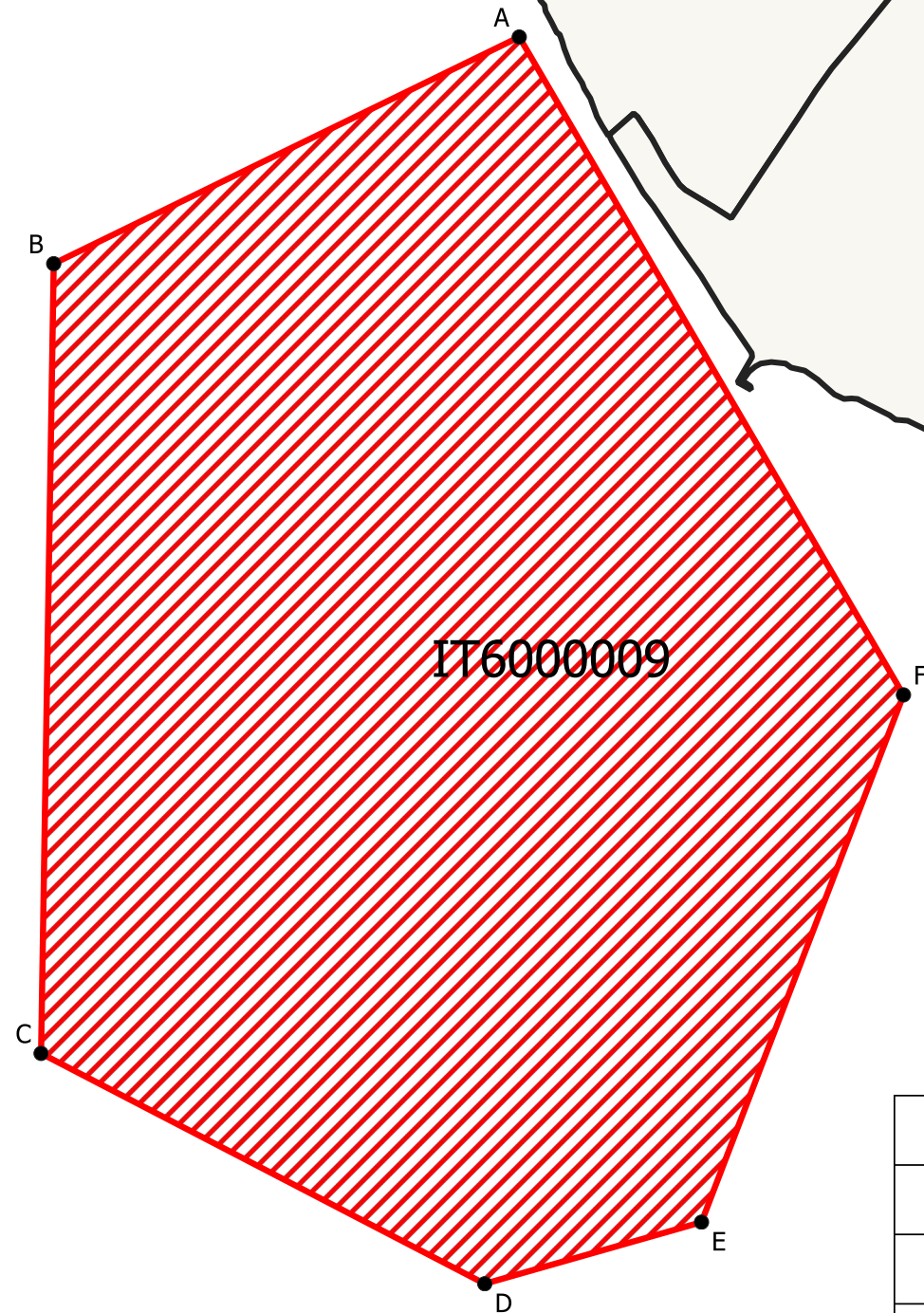
Superficie: 1711,26 ha





Superficie: 2011,10 ha






IT6000009

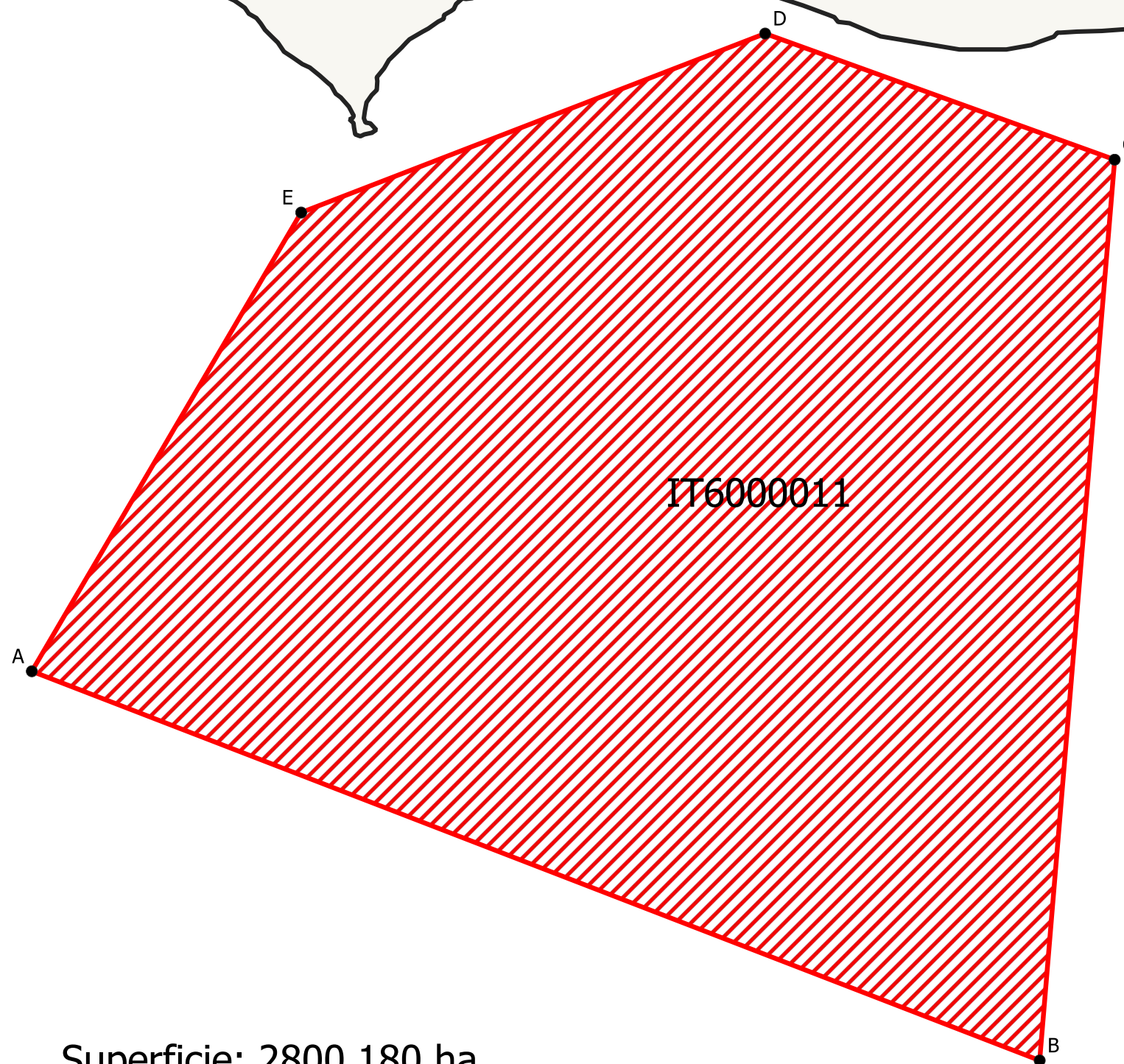
Punto	longitudine (WGS84)	latitudine (WGS84)
A	12° 02' 14.894"	41° 58' 05.050"
B	12° 00' 51.808"	41° 57' 32.162"
C	12° 00' 54.546"	41° 55' 45.151"
D	12° 02' 16.471"	41° 55' 16.054"
E	12° 02' 55.369"	41° 55' 25.389"
F	12° 03' 28.724"	41° 56' 37.731"

Superficie: 1337,05 ha




Nettuno

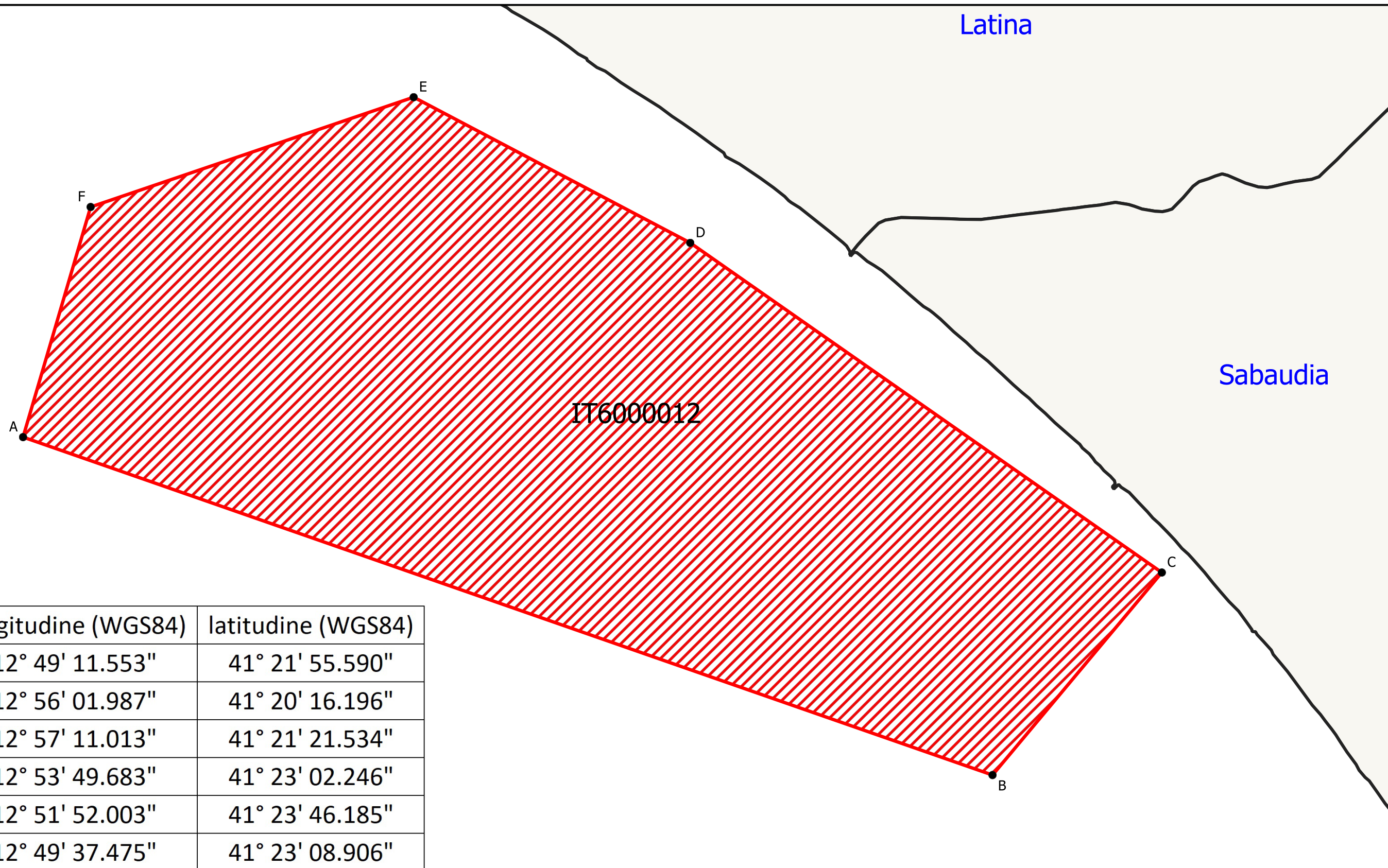
Latina




Punto	longitudine (WGS84)	latitudine (WGS84)
A	12° 44' 29.340"	41° 22' 39.138"
B	12° 49' 04.566"	41° 21' 25.108"
C	12° 49' 18.699"	41° 24' 28.996"
D	12° 47' 43.270"	41° 24' 52.890"
E	12° 45' 39.006"	41° 24' 14.012"

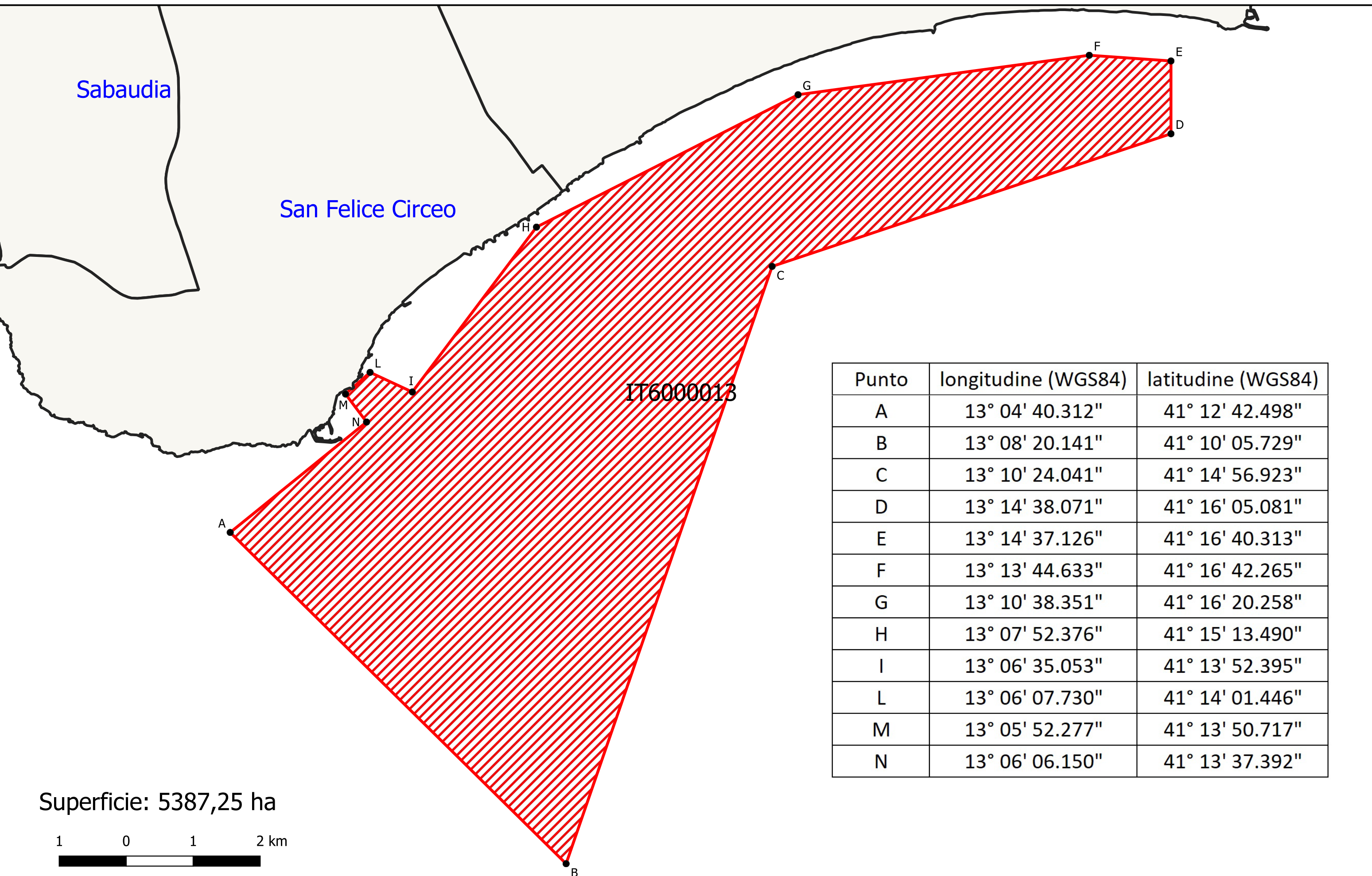
Superficie: 2800,180 ha





Superficie: 3731,00 ha





Punto	longitudine (WGS84)	latitudine (WGS84)
A	13° 04' 40.312"	41° 12' 42.498"
B	13° 08' 20.141"	41° 10' 05.729"
C	13° 10' 24.041"	41° 14' 56.923"
D	13° 14' 38.071"	41° 16' 05.081"
E	13° 14' 37.126"	41° 16' 40.313"
F	13° 13' 44.633"	41° 16' 42.265"
G	13° 10' 38.351"	41° 16' 20.258"
H	13° 07' 52.376"	41° 15' 13.490"
I	13° 06' 35.053"	41° 13' 52.395"
L	13° 06' 07.730"	41° 14' 01.446"
M	13° 05' 52.277"	41° 13' 50.717"
N	13° 06' 06.150"	41° 13' 37.392"

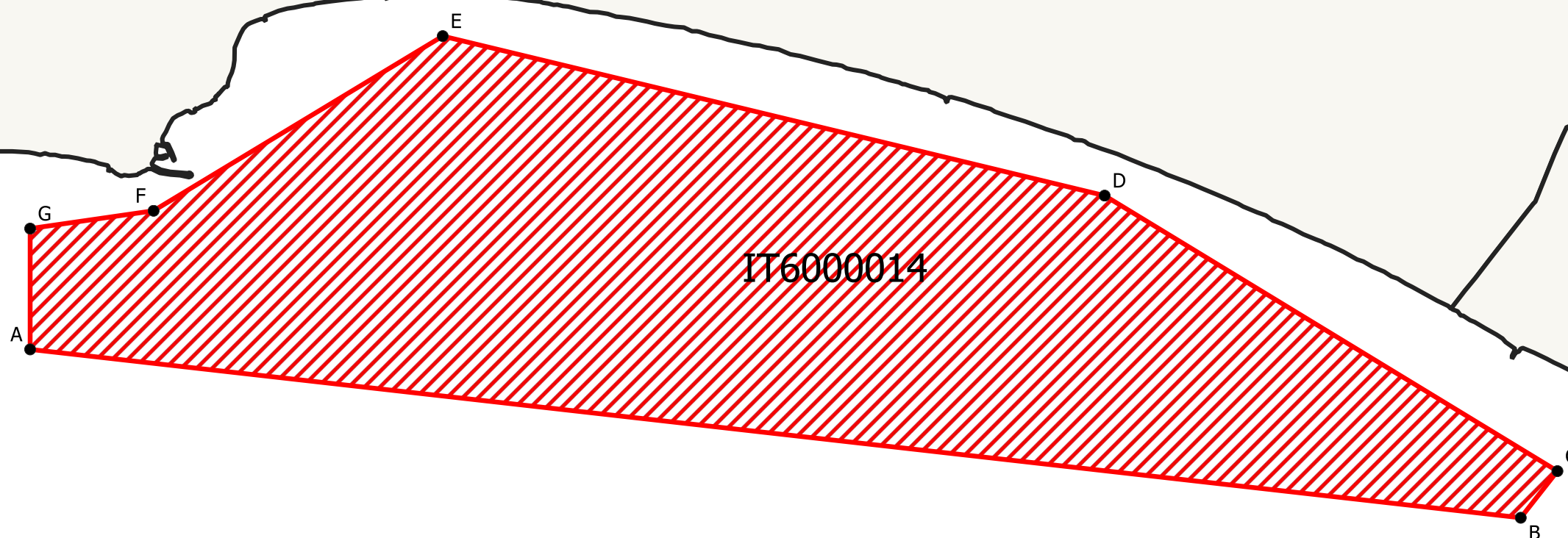
Superficie: 5387,25 ha



Terracina


Fondi

Sperlonga

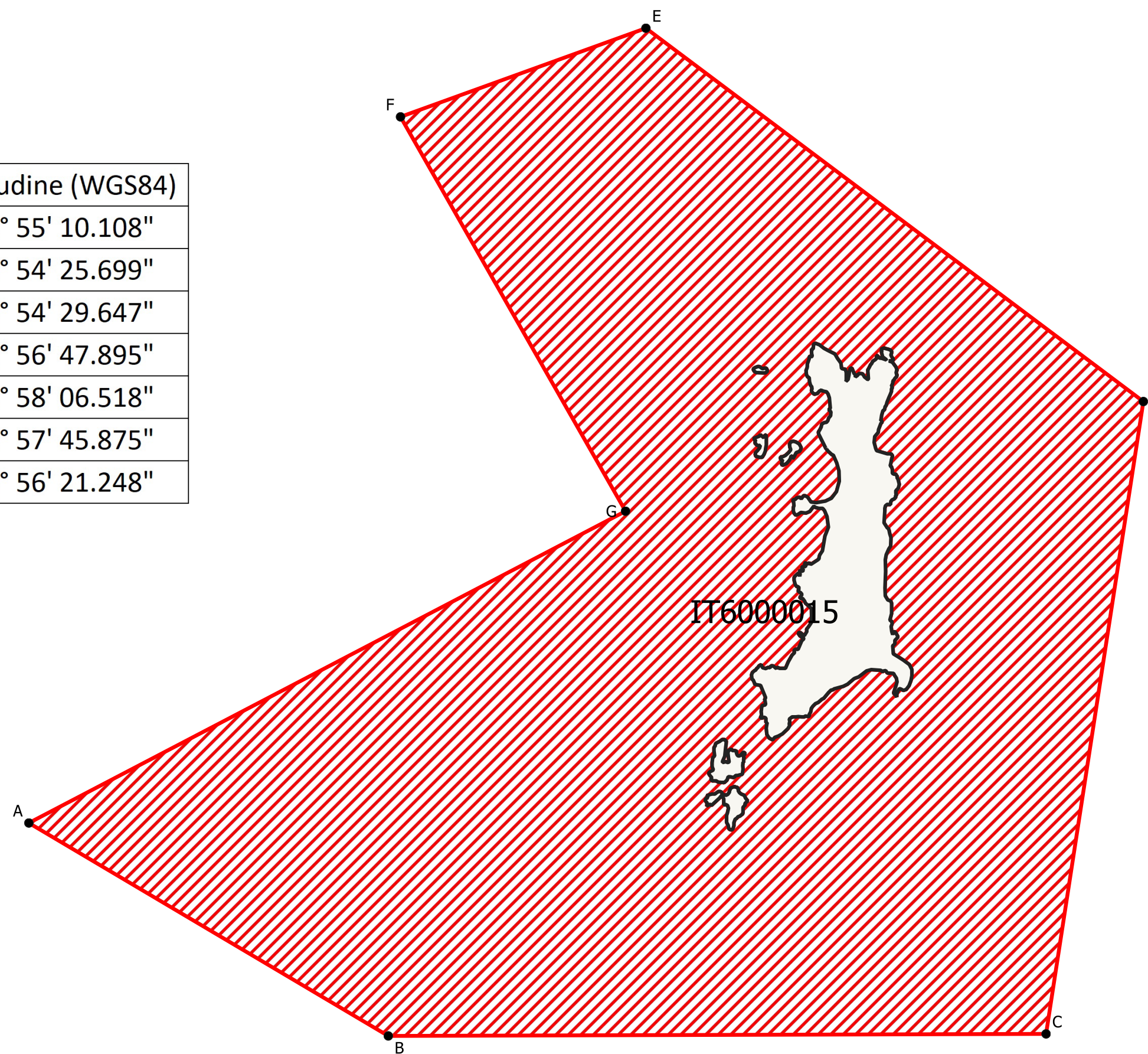


Punto	longitudine (WGS84)	latitudine (WGS84)
A	13° 14' 38.071"	41° 16' 05.081"
B	13° 24' 15.220"	41° 15' 24.358"
C	13° 24' 29.065"	41° 15' 38.169"
D	13° 21' 32.128"	41° 16' 56.069"
E	13° 17' 15.108"	41° 17' 38.856"
F	13° 15' 24.681"	41° 16' 46.225"
G	13° 14' 37.126"	41° 16' 40.313"


Superficie: 3029,37 ha

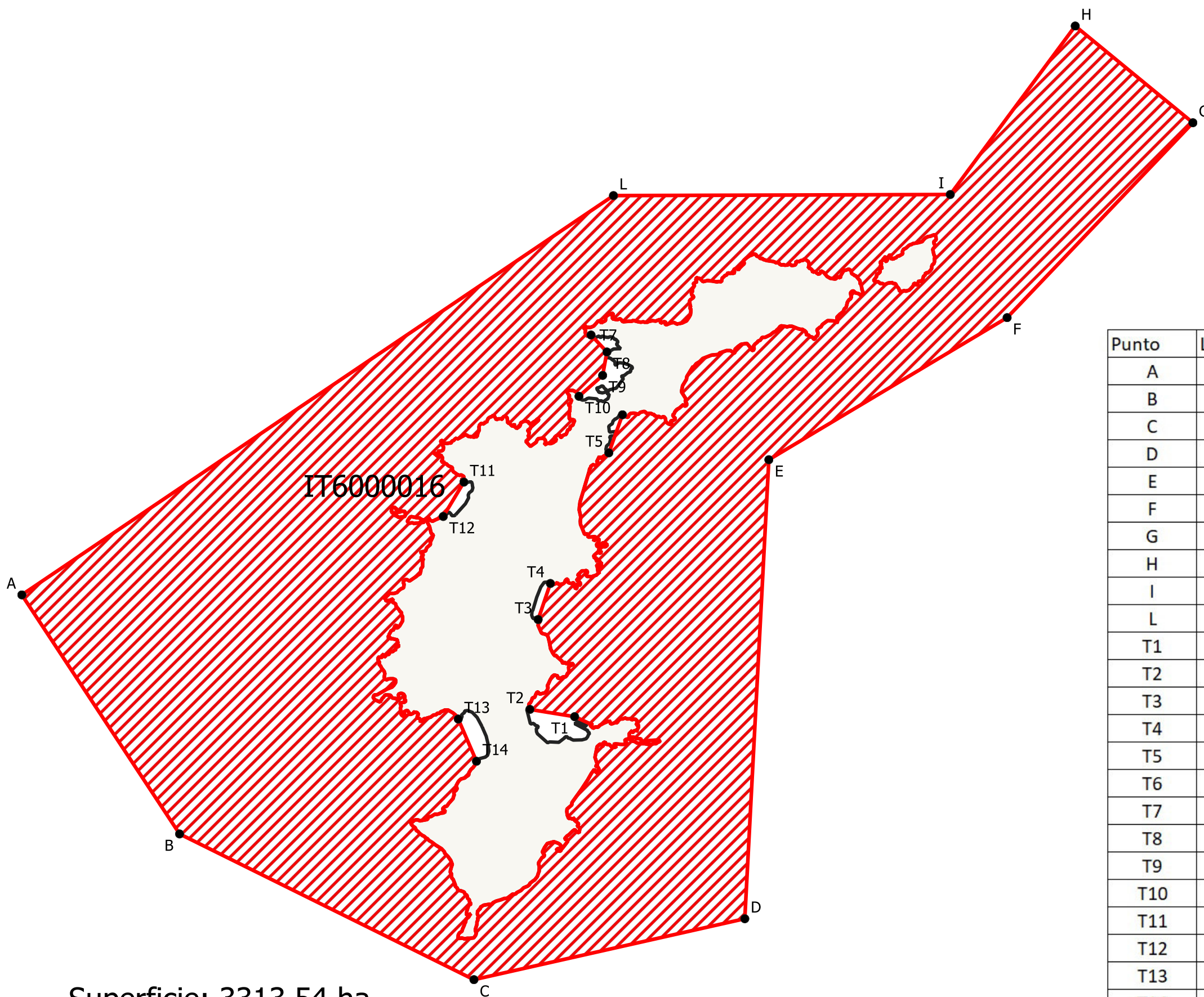


Punto	longitudine (WGS84)	latitudine (WGS84)
A	12° 47' 33.236"	40° 55' 10.108"
B	12° 49' 18.019"	40° 54' 25.699"
C	12° 52' 26.936"	40° 54' 29.647"
D	12° 52' 50.472"	40° 56' 47.895"
E	12° 50' 24.854"	40° 58' 06.518"
F	12° 49' 14.945"	40° 57' 45.875"
G	12° 50' 22.427"	40° 56' 21.248"




Superficie: 2726,18 ha



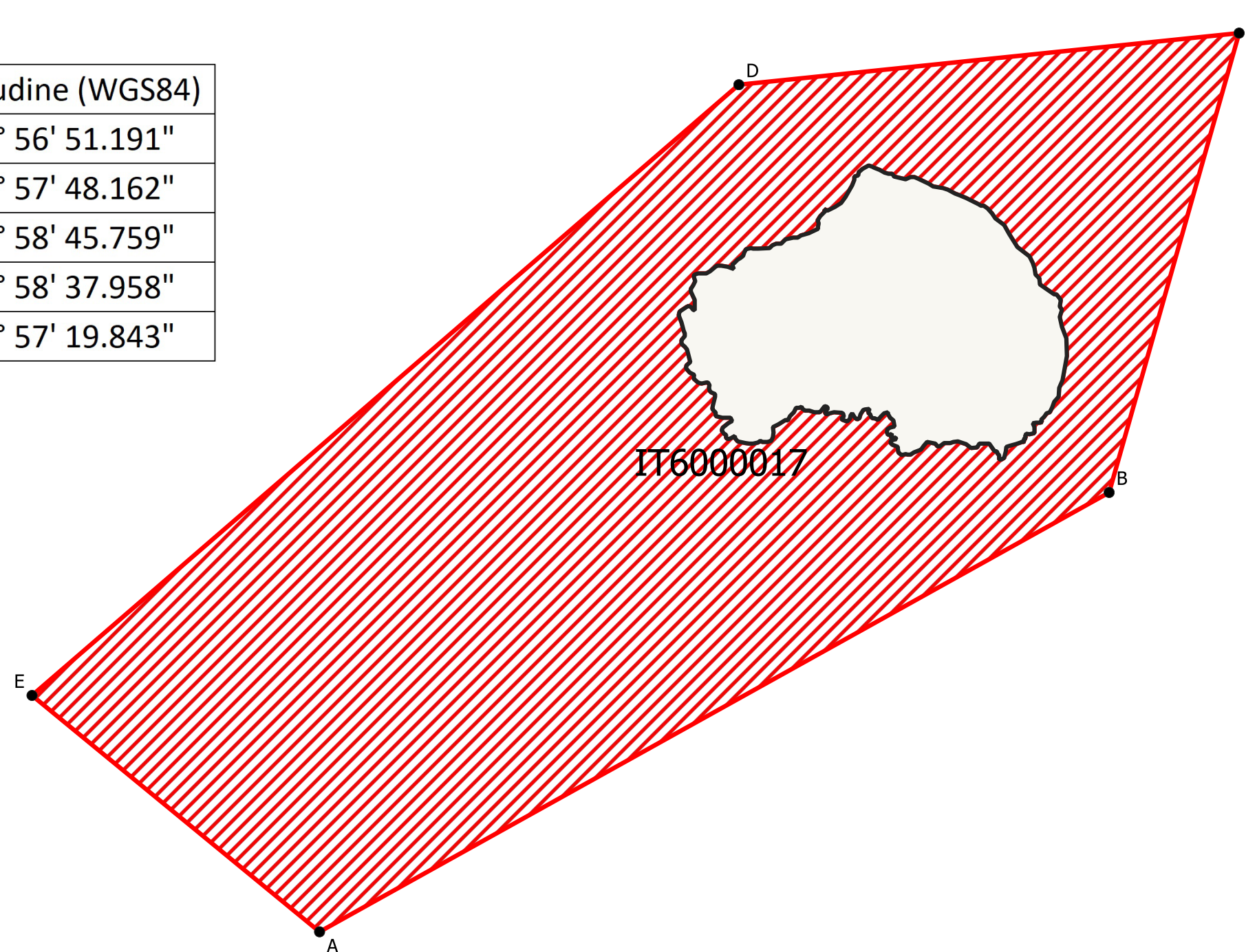


Punto	Longitudine (WGS84)	Latitudine(WGS84)
A	12° 54' 08.952"	40° 54' 19.129"
B	12° 55' 14.538"	40° 53' 07.453"
C	12° 57' 14.024"	40° 52' 25.198"
D	12° 59' 02.168"	40° 52' 45.684"
E	12° 59' 07.577"	40° 55' 05.638"
F	13° 00' 41.902"	40° 55' 50.566"
G	13° 01' 54.755"	40° 56' 51.191"
H	13° 01' 06.640"	40° 57' 19.843"
I	13° 00' 17.953"	40° 56' 27.670"
L	12° 58' 02.731"	40° 56' 24.984"
T1	12° 57' 51.961"	40° 53' 45.998"
T2	12° 57' 33.953"	40° 53' 47.917"
T3	12° 57' 36.444"	40° 54' 15.329"
T4	12° 57' 41.019"	40° 54' 26.403"
T5	12° 58' 03.252"	40° 55' 06.616"
T6	12° 58' 08.367"	40° 55' 18.283"
T7	12° 57' 55.016"	40° 55' 42.368"
T8	12° 58' 01.543"	40° 55' 37.295"
T9	12° 58' 00.052"	40° 55' 30.135"
T10	12° 57' 50.761"	40° 55' 23.615"
T11	12° 57' 05.337"	40° 54' 56.641"
T12	12° 56' 57.371"	40° 54' 46.058"
T13	12° 57' 05.300"	40° 53' 44.458"
T14	12° 57' 12.000"	40° 53' 31.721"


Superficie: 3313,54 ha



Punto	longitudine (WGS84)	latitudine (WGS84)
A	13° 01' 54.755"	40° 56' 51.191"
B	13° 04' 02.980"	40° 57' 48.162"
C	13° 04' 22.693"	40° 58' 45.759"
D	13° 03' 00.597"	40° 58' 37.958"
E	13° 01' 06.640"	40° 57' 19.843"



Superficie: 664,03 ha



Il Presidente pone ai voti, a norma di legge, il suesteso schema di deliberazione che risulta approvato all'unanimità.

Copia