

ESTRATTO DAL VERBALE DELLE DELIBERAZIONI DELLA GIUNTA REGIONALE
(SEDUTA DEL 3 OTTOBRE 2024)

L'anno duemilaventiquattro, il giorno di giovedì tre del mese di ottobre, alle ore 15.55 presso la Presidenza della Regione Lazio (Sala Giunta), in Roma - via Cristoforo Colombo n. 212, previa formale convocazione del Presidente per le ore 14.30 e successivamente posticipata alle ore 15.30 dello stesso giorno, si è riunita la Giunta regionale così composta:

- | | | | |
|------------------------------------|-----------------------|-----------------------------|------------------|
| 1) ROCCA FRANCESCO | <i>Presidente</i> | 7) PALAZZO ELENA | <i>Assessore</i> |
| 2) ANGELILLI ROBERTA | <i>Vicepresidente</i> | 8) REGIMENTI LUISA | “ |
| 3) BALDASSARRE SIMONA RENATA | <i>Assessore</i> | 9) RIGHINI GIANCARLO | “ |
| 4) CIACCIARELLI PASQUALE | “ | 10) RINALDI MANUELA | “ |
| 5) GHERA FABRIZIO | “ | 11) SCHIBONI GIUSEPPE | “ |
| 6) MASELLI MASSIMILIANO | “ | | |

Sono presenti: *il Presidente e gli Assessori Baldassarre, Ciacciarelli, Ghera, Palazzo e Righini.*

E' collegata in videoconferenza: *la Vicepresidente.*

Sono assenti: *gli Assessori Maselli, Regimenti, Rinaldi e Schiboni.*

Partecipa la sottoscritta Segretario della Giunta dottoressa Maria Genoveffa Boccia.

(O M I S S I S)

Entra nell'Aula l'Assessore Maselli.

(O M I S S I S)

Entra nell'Aula l'Assessore Rinaldi.

(O M I S S I S)

Oggetto: L.R.13/2007 e ss.mm. e L.R.2/2017 Rete dei Cammini del Lazio. Approvazione del tracciato georeferenziato del Cammino della Luce - Via Amerina.

LA GIUNTA REGIONALE

SU PROPOSTA dell'Assessore al "Turismo, Ambiente, Sport, Cambiamenti climatici, Transizione energetica, Sostenibilità";

VISTO lo Statuto della Regione Lazio;

VISTA la legge regionale 18 febbraio 2002, n. 6 recante "Disciplina del sistema organizzativo della Giunta e del Consiglio e disposizioni relative alla dirigenza ed al personale regionale" e successive modifiche e integrazioni;

VISTO il regolamento di organizzazione degli uffici e dei servizi della Giunta regionale 6 settembre 2002, n. 1 e successive modifiche e integrazioni;

VISTA la Legge regionale 29 dicembre 2023, n. 23, recante: "Legge di stabilità regionale 2024";

VISTA la Legge regionale 29 dicembre 2023, n. 24, recante: "Bilancio di previsione finanziario della Regione Lazio 2024-2026";

VISTA la Deliberazione di Giunta Regionale n.12 dell'11.01.2024 di conferimento dell'incarico di Direttore della Direzione Regionale Affari della Presidenza, Turismo, Cinema, Audiovisivo e Sport al dott. Paolo Giuntarelli;

VISTA la legge regionale 6 agosto 2007, n. 13 concernente "Organizzazione del sistema turistico laziale. Modifiche alla Legge Regionale 6 agosto 1999, n. 14 (Organizzazione delle funzioni a livello regionale e locale per la realizzazione del decentramento amministrativo) e successive modifiche";

VISTA la Legge regionale 10 marzo 2017, n. 2 e ss.mm.ii, "Disposizioni per la realizzazione, manutenzione, gestione, promozione e valorizzazione della rete dei cammini della Regione Lazio. Modifiche alla legge regionale 6 agosto 2007, n. 13 concernente l'organizzazione del sistema turistico laziale e successive modifiche";

VISTO il Regolamento regionale 15 novembre 2019, n. 23 e ss.mm.ii., concernente "Regolamento di attuazione della Legge regionale 10 marzo 2017, n. 2 (Disposizioni per la realizzazione, manutenzione, gestione, promozione e valorizzazione della rete dei cammini della Regione Lazio. Modifiche alla Legge regionale 6 agosto 2007 n. 13 concernente l'organizzazione del sistema turistico laziale e successive modifiche)";

CONSIDERATO che l'art 16 della L.R. 2/2017 al comma 1, lettera c), riconosce particolarmente meritevole di tutela per ragioni storiche, religiose, e ambientali e quindi inserito nella Rete dei Cammini del Lazio (RCL), il percorso del Cammino della Luce – Via Amerina che va dal territorio del Comune di Orte fino al Comune di Campagnano di Roma nel punto di collegamento con la via Francigena all'interno del Parco di Veio;

RITENUTO di procedere all'approvazione del tracciato georeferenziato del Cammino della Luce – Via Amerina così come per gli altri percorsi riconosciuti ai sensi della legge n.2/2017 compresi nella Rete dei Cammini del Lazio (RCL);

CONSIDERATO che ai fini della definizione e georeferenziazione del percorso si è ritenuto necessario procedere a raccogliere informazioni anche attraverso la consultazione delle associazioni attive sul territorio interessato dal cammino;

PRESO ATTO degli esiti degli incontri effettuati con le associazioni che operano sul percorso, che hanno portato alla individuazione della proposta di tracciato comprensivo delle varianti del Cammino della Luce - Via Amerina come riportata negli Allegati nn. 2-3-4 che costituiscono parte integrante e sostanziale del presente atto;

CONSIDERATO che il percorso individuato riguarda i territori dei seguenti Comuni del Lazio ricadenti nella Provincia di Viterbo: Castel Sant'Elia, Civita Castellana, Corchiano, Gallese, Nepi, Orte, Vasanello e nella Provincia di Roma: Campagnano di Roma;

VISTA la nota prot. n.1106643 del 11/09/2024, con la quale sono stati informati i Comuni sopra elencati interessati dal percorso, che si sta procedendo, previa consultazione delle associazioni attive sul territorio interessato dal cammino, all'approvazione del tracciato e delle varianti georeferenziate del Cammino della Luce - Via Amerina;

VISTO l'Allegato 1 - *Relazione descrittiva del Cammino della Luce – Via Amerina* e gli Allegati nn. 2-3-4 *Rappresentazione cartografica del tracciato e delle varianti del Cammino della Luce – Via Amerina*, su Carta Tecnica Regionale, riprodotta in scala 1:40.000, che formano parte integrante e sostanziale del presente atto;

RITENUTO necessario procedere all'approvazione della proposta di tracciato georeferenziato del Cammino della Luce – Via Amerina di cui agli Allegati 1-2-3-4 che formano parte integrante e sostanziale del presente atto;

TENUTO CONTO che il presente atto non comporta oneri a carico del Bilancio Regionale;

DELIBERA

per le motivazioni indicate in premessa che si intendono integralmente recepite:

- di approvare la proposta di tracciato georeferenziato del Cammino della Luce, Via Amerina, di cui all'Allegato 1 - *Relazione descrittiva del Cammino della Luce – Via Amerina* e agli Allegati 2-3-4 - *Rappresentazione cartografica del tracciato del Cammino della Luce - Via Amerina*, su Carta Tecnica Regionale, riprodotta in scala 1:40.000, che formano parte integrante e sostanziale del presente atto.

La presente deliberazione sarà pubblicata sul Bollettino Ufficiale della Regione Lazio e sul sito regionale www.regione.lazio.it

ALLEGATO 1

Relazione descrittiva del Cammino della Luce – Via Amerina

La Via Amerina, Cammino della Luce, entra nel Lazio dal territorio del comune di Orte. Punto di accesso privilegiato per Roma, è stata percorsa da numerosi eserciti e per questo presenta ancora torri di avvistamento e castelli.

L'antica Via Amerina, conosciuta anche come il Cammino della Luce, è uno dei luoghi più rappresentativi in Agro Falisco.

Le caratteristiche uniche di questa strada, che procede tra ponti romani, antico basolato, tagliate falische e meraviglie naturalistiche, la rendono una delle prime importanti architetture dell'espansionismo romano.






Le tappe del cammino della Via Amerina, Cammino della Luce, nel Lazio partono dal territorio di Orte e raggiungono Campagnano di Roma.

Il percorso della Via Amerina nel territorio laziale si snoda attraverso 3 tappe per circa 60 km e può arrivare a circa 90 km in quanto interessato da due Varianti "Orte – Gallese – Corchiano" e "Corchiano – Falerii Novi – Castel Sant'Elia – Nepi". Il cammino attraversa territori vulcanici, la Valle Tiberina, boschi, speroni di tufo, corsi d'acqua e antichi reperti di epoca preromana. Oggi è in gran parte percorribile sul tracciato originario dalla Valle di Baccano fino ad Amelia.

I Comuni della Regione Lazio, attraversati dalla Via Amerina, Cammino della Luce, sono i seguenti: Castel Sant'Elia, Civita Castellana, Corchiano, Gallese, Nepi, Orte, Vasanello, Campagnano di Roma.

Legenda

via Amerina, il cammino della luce

-  Orte-Vasanello-Corchiano
-  Var. Orte-Gallese-Corchiano
-  Corchiano-Falerii Novi-Nepi
-  Var. Corchiano-Falerii Novi-Castel Sant'Elia-Nepi
-  Nepi-Campagnano di Roma






Scala 1 : 40.000

Rappresentazione cartografica del
tracciato principale e delle varianti
della Via Amerina



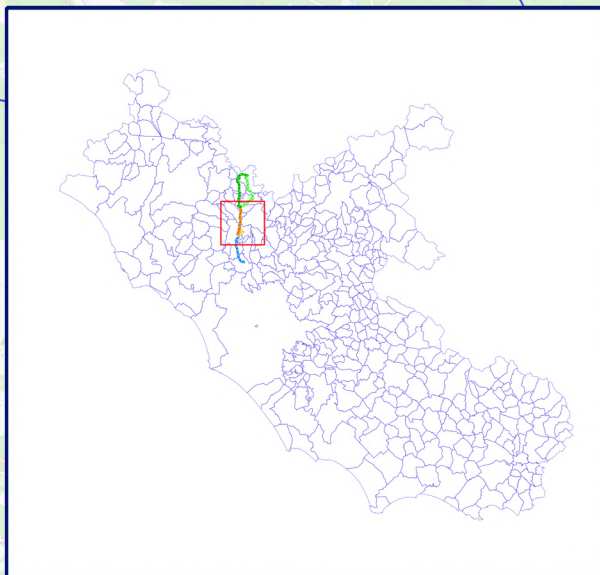
Legenda

via Amerina, il cammino della luce

-  Orte-Vasanello-Corchiano
-  Var. Orte-Gallese-Corchiano
-  Corchiano-Falerii Novi-Nepi
-  Var. Corchiano-Falerii Novi-Castel Sant'Elia-Nepi
-  Nepi-Campagnano di Roma

Scala 1 : 40.000

Rappresentazione cartografica del
tracciato principale e delle varianti
della Via Amerina



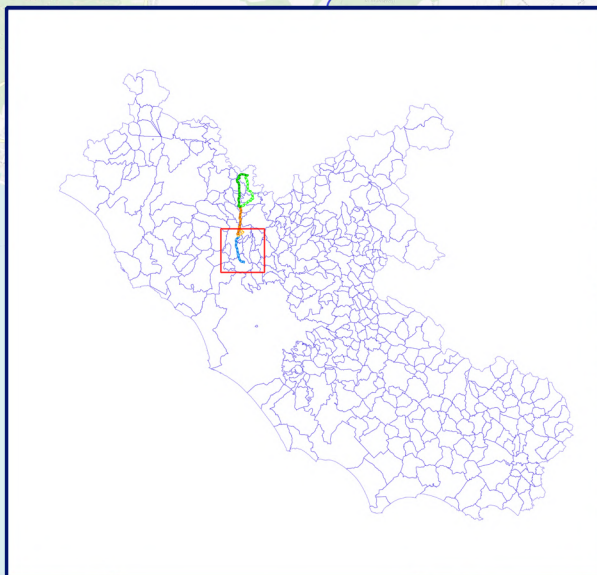
Legenda

via Amerina, il cammino della luce

-  Orte-Vasanello-Corchiano
-  Var. Orte-Gallese-Corchiano
-  Corchiano-Falerii Novi-Nepi
-  Var. Corchiano-Falerii Novi-Castel Sant'Elia-Nepi
-  Nepi-Campagnano di Roma

Scala 1 : 40.000

Rappresentazione cartografica del
tracciato principale e delle varianti
della Via Amerina



Il Presidente pone ai voti, a norma di legge, il suesteso schema di deliberazione che risulta approvato all'unanimità.

(O M I S S I S)

IL SEGRETARIO
(Maria Genoveffa Boccia)

IL PRESIDENTE
(Francesco Rocca)