



GIUNTA REGIONALE DEL LAZIO

ESTRATTO DAL PROCESSO VERBALE DELLA SEDUTA DEL 18/04/2008

=====
 ADDI' 18/04/2008 NELLA SEDE DELLA REGIONE LAZIO, VIA
 CRISTOFORO COLOMBO 212 ROMA, SI E' RIUNITA LA GIUNTA REGIONALE COSI'
 COMPOSTA:

MARRAZZO	Pietro	Presidente	FICHERA	Daniele	Assessore
		Vice			
MONINO	Esterino	Presidente	MANCINI	Claudio	"
ASTORRE	Bruno	Assessore	MICHELANGELO	Marco	"
BATTAGLIA	Augusto	"	NIERI	Luigi	"
COPPOTELLI	Anna Salome	"	RODANO	Giulia	"
COSTA	Silvia	"	TIBALDI	Alessandra	"
DALTA	Francesco	"	VALENTINI	Daniele	"
DE ANGELIS	Francesco	"	ZARATTI	Filiberto	"
DI STEFANO	Marco	"			

ASSISTE IL SEGRETARIO: Domenico Antonio CUZZUPI

***** OMISSIS

ASSENTI: COSTA - DE ANGELIS - RODANO - VALENTINI

DELIBERAZIONE N. 260

Oggetto:

Revisione della pianta organica delle farmacie del Comune di
 Roma - anno 2006.





260 18 APR. 2008 *llg*

Oggetto: Revisione della pianta organica delle farmacie del Comune di Roma – anno 2006

LA GIUNTA REGIONALE



SU PROPOSTA dell'Assessore alla Sanità;

VISTA la legge regionale 18 febbraio 2002, n. 6;

VISTO il regolamento di organizzazione degli uffici e dei servizi della Giunta regionale adottato con atto 6 settembre 2002, n. 1 e successive modificazioni e integrazioni;

VISTO l'art. 2 della legge 2 aprile 1968, n. 475, che prescrive la revisione biennale della pianta organica delle farmacie;

VISTO l'art. 5 della legge 8 novembre 1991, n. 362 relativo alla nuova determinazione delle circoscrizioni a seguito dei mutamenti intervenuti nella distribuzione della popolazione;

VISTO l'art. 1 del decreto del Presidente della Repubblica 1 agosto 1971, n. 1275;

VISTO l'art. 14 della legge regionale n. 52 del 6 giugno 1980 ai sensi del quale viene attribuita alla Giunta regionale la competenza di provvedere alla formazione e revisione della pianta organica delle farmacie;

VISTA la legge 8 marzo 1968, n. 221;

VISTO il decreto legislativo 18.8.2000, n. 267;

VISTA la propria deliberazione 13 settembre 2005, n. 776 con la quale veniva effettuata la revisione della pianta organica delle farmacie del Comune di Roma consistente in una proroga delle precedenti;

CONSIDERATO che ai sensi del succitato art. 1 del D. P. R. n. 1275/71 la revisione della pianta organica delle farmacie deve essere effettuata sulla base dei dati pubblicati dall'I.S.T.A.T., relativi alla popolazione residente nel comune e riferiti all'anno precedente a quello in cui si procede alla revisione;

CONSIDERATO che la popolazione residente nel comune di Roma al 31 dicembre 2005 ammontava a n. 2.547.677 persone e che, pertanto, non è consentito procedere all'istituzione di nuove sedi farmaceutiche oltre le 718 già previste in pianta organica;

VISTA la circolare in data 6 marzo 2006 con la quale il Direttore regionale del Dipartimento Sociale ha impartito ai comuni le direttive circa la formulazione delle proposte di revisione della pianta organica delle farmacie;

VISTA la deliberazione 7 novembre 2007, n. 500 con la quale la Giunta municipale di Roma propone la revisione della pianta organica delle farmacie articolandola negli allegati A – B – C- D- E- F come di seguito riportato:

all. A – ricognizione dei perimetri delle sedi farmaceutiche già approvate con apposito atto della Giunta regionale del Lazio e non ancora assegnate;

all. B – nuovi perimetri di sedi farmaceutiche da assegnare individuati in relazione a nuovi insediamenti abitativi e/o a segnalazioni degli uffici comunali in relazione agli insediamenti futuri della popolazione;

all. C – rettifiche di perimetrazione di sedi farmaceutiche di esercizi già attivati conseguenti alla definizione della rete viaria e alla necessità di rendere omogenea la conformazione del territorio;





260 18 APR. 2008 M

all. D – redistribuzione della porzione di territorio di esercizi farmaceutici decentrati e già attivati in altre zone della città;

all. E – nuovi perimetri di sedi farmaceutiche realizzati all'interno di luoghi particolarmente frequentati quali: stazioni ferroviarie, porti, aeroporti;

allegato F – ampliamento sedi farmaceutiche con l'annessione di territori definiti "res nullius".

VISTI gli atti di intervento nel procedimento prodotti dai titolari delle sedi nn. 205, 397, 651 e 315;

ATTESO CHE la proposta contenuta nell'allegato E – nuovi perimetri di sedi farmaceutiche realizzati all'interno di luoghi particolarmente frequentati quali: stazioni ferroviarie, porti, aeroporti – Stazione Tiburtina, Aeroporto di Ciampino, Porto di Ostia – non può essere accolta in quanto la normativa vigente in materia non consente istituzioni di nuove sedi farmaceutiche non legate alla popolazione residente;

CONSIDERATA la mancata istituzione della sede "Stazione Tiburtina", il territorio di competenza -"res nullius"- può essere assegnato al titolare di sede farmaceutica confinante che ne abbia fatto richiesta;

VISTA la domanda reiterata dal titolare della sede farmaceutica n. 495 del Comune di Roma concernente l'annessione della citata zona al perimetro della propria sede farmaceutica che comprende anche la Stazione Tiburtina, già prodotta in occasione di precedenti revisioni della pianta organica, provvista del parere favorevole della competente A.S.L. ROMA A;

RITENUTO pertanto di accogliere la domanda del titolare della sede farmaceutica di cui al punto precedente, rinviando ad una successiva deliberazione della Giunta municipale di Roma l'esatta definizione del perimetro della citata sede 495 ;

RITENUTO che il presente atto non è soggetto alle procedure di concertazione con le parti sociali;
all'unanimità

DELIBERA

Per i motivi indicati nelle premesse
di approvare la revisione della pianta organica delle farmacie del Comune di Roma -anno 2006- come riportata negli allegati A – B – C – D – F, che formano parte integrante del presente provvedimento, prevedendo l'ampliamento del perimetro della sede farmaceutica n. 495 del Comune di Roma con l'annessione della zona "res nullius" comprendente l'ambito della Stazione Tiburtina.

La presente deliberazione sarà pubblicata sul Bollettino Ufficiale della Regione Lazio.

IL PRESIDENTE: F.to Pietro MARRAZZO
IL SEGRETARIO: F.to Domenico Antonio CUZZUPI





ALLEGATO "A"




ALLEG. alla DGR n. 260/08
DEL 10 APR 2008

RICOGNIZIONE DEI PERIMETRI DELLE SEDI FARMACEUTICHE GIA' APPROVATE CON APPOSITO ATTO DELLA GIUNTA REGIONALE DEL LAZIO E NON ANCORA ASSEGNATE:

- 1) la sede n. **"Cecchignola est"** aggrega nuovi insediamenti abitativi della Z. 22 "Cecchignola" e del Q 20 "Ardeatino" ed assume la denominazione che precede e il seguente perimetro senza incidere su altre sedi limitrofe (tenuto conto del parere favorevole della A.S.L. ROMA C):
Via Ardeatina, Via dei Turrani, Via Marmenia, Via dei Lugari, Via Appia Antica, Via di Tor Carbone, Via del Casale Marini, Via della Tenuta di San Cesareo, Fosso di Vigna Murata, Via di Torricola Vecchia, Via di Torricola, Via Ardeatina, G.R.A., Via della Cecchignola a tornare a Via Ardeatina.
- 2) La sede n. **"Arcacci"** aggrega insediamenti abitativi della Zona n. 13 "Torre Angela" e, tenuto conto del parere favorevole della A.S.L. RM/B, assume la denominazione che precede e il seguente perimetro:
Via Squinzano fino all'angolo con Via Trinitapoli, linea d'aria retta da detto punto a raggiungere Via castrano angolo Via Serracapriola, Via castrano, G.R.A., Via Prenestina angolo Via di Torrenova, linea d'aria retta da detto punto a raggiungere Via Tor Angela Vecchia angolo Via Agostino Vitelli, Via Agostino Vitelli (esclusa) fino all'angolo con Via Giovanni Castano, linea d'aria retta da detto punto che raggiunge Via Squinzano angolo Via di Torrenova.
Consequente nuovo perimetro della sede n. 650 Dedalo" – Z. 13 – Torre Angela:
Via Casetta Mistici, prolungamento di detta via in linea d'aria retta a raggiungere il G.R.A., G.R.A., Via Castrano sino all'angolo con Via Serracapriola, linea d'aria retta a raggiungere Via Squinzano angolo Via Trinitapoli, Via Squinzano, Via di Tor Bella Monaca sino all'intersezione con Via Amico Aspertini, linea d'aria retta da detto punto a raggiungere Via dedalo angolo Via Atteone, Via Dedalo, Via di Torrenova a tornare a Via Casetta Mistici.
- 3) La sede n. **"Due Torri"** Aggrega insediamenti abitativi della Zona n.13 "Torre Angela" e, tenuto del parere favorevole della ASL RM/B, assume la denominazione che precede e il seguente perimetro:
Via Giorgio Fossati, Via del Torraccio di Torrenova, Via De Blasi, Via Artusi, Via Bartolozzi, Via Bonzanigo, Via Aloisi, Via Sbarra, Via Torraccio di Torrenova, Via G. Laurenzani, Via Anton Domenico Gabbiani sino all'angolo con Via Orazio Borgianni, linea d'aria retta da detto punto al tratto terminale di Via Giorgio Fossati;

Consequente nuovo perimetro della sede n. 346 "Torre Angela" – Z. 13 – Torre Angela:

Via di Torrenova, Via Esperide, Via Casetta Mistici, Via Dedalo fino all'angolo con Via Atteone, linea d'aria da Via Atteone a Via A. D. Gabbiani, Via A. D. Gabbiani, Via Laurenzani, Via del





Torraccio di Torrenova, Via Sbarra, Via Aloisi, Via Bonzanigo, Via Bortolozzi a tornare a Via di Torrenova;

- 4) La sede n. **"Siculiana"** aggrega insediamenti abitativi della Zona n. 13 "Torre Angela e, tenuto conto del parere favorevole della ASL RM/B, assume la denominazione che precede e il seguente perimetro:

Via Casilina sino all'intersezione con il prolungamento dei Via Angelo Marabini, Via Angelo Marabini, Via Fratelli Mazzocchi, Via Enrico dell'Acqua, Via Amaretta, fino all'intersezione con il Fosso di Tor Bella Monaca, Fosso di Tor Bella Monaca sino all'intersezione con Via Benedetto Torti, prolungamento di detta via a raggiungere Via Aragona angolo Via Salemi, Via Aragona, Via Giarratana, Via Villabate (esclusa), Via Siculiana (esclusa), Via Termini Imprese, Via Milena, prolungamento in linea d'aria retta di detta via a raggiungere il Fosso di Torre Angela, Fosso di Torre Angela sino all'intersezione con Via Sommatino, linea d'aria retta da detto punto a tornare a Via Casilina angolo Via Siciliana.

Consequente nuovo perimetro della sede n. 473 "Tor Bella Monaca" – Z. 13 – Torre Angela

Via Casilina, Via del Fuoco Sacro, Via Amico Aspertini fino all'altezza del prolungamento in linea d'aria retta di Via Augusto Cascinai, altra linea retta da detto punto a raggiungere Via Giacomo De Larderel angolo Via Stefano Pittaluga, Via Giacomo De Larderel, Via Carlo Erba, Via Mario Cora, Via Francesco Merlini, Via Giovan Battista Cigola, prolungamento di detta via a raggiungere il Fosso di Tor Bella monaca, Fosso di Tor Bella Monaca sino all'intersezione con il prolungamento di Via Vincenzo Monami, linea d'aria retta da detto punto a raggiungere Via Monami angolo Via Enrico Dell'Acqua, Via Enrico Dell'Acqua, Via Fratelli Mazzocchi, Via Angelo Marabini, prolungamento di detta via a tornare a Via Casilina.

- 5) La sede n. **"Riace"** aggrega insediamenti abitativi della Zona n. 19 "Casal Morena" e, tenuto conto del parere favorevole della ASL RM/B, assume la denominazione che precede e il seguente perimetro:

Via della Stazione di Ciampino (esclusa), Via Casal Morena (esclusa), via Tuscolana, confine con il comune di Frascati fino a Via della Cavona, Via della Cavona, Via della Mola Cavona, confine con il Comune di Ciampino che segue fino a Via della Stazione di Ciampino.

Consequente nuovo perimetro della sede n. 339 "Casal Morena" – Z. 19 – Casal Morena:

Via dei Sette Metri, Via Anagnina, Via Niobe, Via Casal Morena (ambo i lati), Via della Stazione di Ciampino (ambo i lati), confine con il Comune di Ciampino, Via delle Vigne di Morena, Via della Maranella di Marino a tornare a Via dei Sette Metri.

- 6) La sede n. **"Borghesiana II"** aggrega insediamenti abitativi della Zona n. 14 "Borghesiana" e, tenuto conto del parere favorevole della ASL RM/B, assume la denominazione che precede e il seguente perimetro:

ferrovia Roma-Fiuggi fino all'altezza di Via Bompietro, Via Bompietro, Via Motta Calastra, Via Rometta, Via Olivieri, Via Rometta, Via Mandanici, Via Guardia Piemontese, Via Sellia, Via Rocca Cencia, Via Roccaforte Del Greco, Via Camocelli, a tornare alla ferrovia Roma-Fiuggi.

Consequente nuovo perimetro della sede n. 286 "Finocchio" – Z. 14 – Borghesiana:

Via di Quarto Grande, Via Casilina, Via Vizzini, Via Campo Bruno, Via di Prataporci fino al confine del Comune di Frascati che segue fino al vicolo di Colle Trugli, Vicolo di Forma Rotta, Via del Fosso di Valpignola, Via dei Sassi, Via della Fontana Corvia a tornare a Via di Quarto Grande.

- 7) La sede n. **"Degli Astri"** aggrega insediamenti abitativi della Zona n. 27 "Torrino" e, tenuto conto del parere favorevole della ASL RM/C, assume la denominazione che precede e il seguente perimetro:

Via di Decima angolo Via delle Comete, linea d'aria retta da detto punto a raggiungere Viale Don P. Borghi angolo Via Padre Angelo Paoli, Viale Don P. Borghi, Largo C. Misserville, Via Domenico Jachino, Via di Decima, Via dell'Acqua Acetosa Ostiense, Via Italo Calvino, Largo P. Levi, Via Alberto Moravia, Largo P. Levi, Via Italo Calvino, Via M. Grillandi, linea d'aria retta dal termine di detta via a raggiungere Via dell'Acqua Acetosa Ostiense, Via dell'Acqua Acetosa Ostiense, Via Camus, Via Mauriac, linea d'aria retta dal termine di questa via a tornare a Via di Decima angolo Via delle Comete.

Consequente nuovo perimetro della sede n. 561 "Caterina Troiani". 27 – Torrino:

Via di Decima, angolo Via delle Comete, linea d'aria retta da detto punto a raggiungere Via Padre Angelo Paoli angolo Viale Don P. Borghi, Via Padre Angelo Paoli, Via S. Andrea Corsini, Viale P. Borghi, Viale della Grande Muraglia fino all'angolo con Via Fiume Bianco, linea d'aria retta da detto punto a raggiungere Via Carlo Moneta angolo Via G. Fava, Via Carlo Moneta, prolungamento in linea d'aria retta da detta via a tornare in Via di Decima fino all'angolo con Via delle Comete.

- 8) La sede n. **"Pontina"** aggrega insediamenti abitativi della Zona n: 28 "Tor Dé Cenci" senza incidere su altre sedi limitrofe e, tenuto conto del parere favorevole della ASL RM/C, assume la denominazione che precede e il seguente perimetro:

Via Michele Bolgia, Via dei Caduti Civili, prolungamento in linea d'aria retta a raggiungere Via Pontina all'intersezione con Viale degli Eroi di Cefalonia, linea d'aria retta da detto punto che raggiunge Largo Gherardo Sergi, angolo Via F. Raguzzini, linea d'aria retta da detto punto a tornare al tratto terminale di Via Michele Bolgia.

- 9) La sede n. **"Padre Massaruti"** aggrega insediamenti abitativi della Zona n. 34 "Casal Palocco" e, tenuto conto del parere favorevole della ASL RM/D, assume la denominazione che precede e il seguente perimetro:

Canale allacciante di Balocco, Via di Macchia Palco, Via di Macchia Saponara, Via dei Pescatori, a tornare al Canale allacciante di Palocco.


Consequente nuovo perimetro della sede n. 593 "Macchia Palocco". 34 – Casal Palocco:
Via del Mare, Via di Macchia Saponara, Via di Macchia Palocco, Canale allacciante di Palocco, a tornare a Via del Mare.

- 10) La sede n. **"Labaro II"** aggrega insediamenti abitativi del Piano di Zona n. 57 "Labaro" senza incidere su altre sedi limitrofe e, tenuto conto del parere favorevole della ASL RM/E, assume la denominazione che precede e il seguente perimetro:

Via dei Monti della Valchetta fino all'angolo con Piazza Arcisate, linea d'aria da detto punto che raggiunge l'incrocio fra Via Tricesimo e Via Trasaghis, altra linea d'aria retta fino al tratto terminale di Via Maclodio, Via Maclodio, Via Frassineto fino all'angolo con Via Melagno, linea d'aria retta da detto punto a raggiungere Via Macherio angolo Via Carvico, Via Macherio, Via Ghisalba, Via Montichiari, Via Giulio Frascheri, Via Mastro Gabriello, Viale Gemona del Friuli a tornare a Via dei Monti della Valchetta.

- 11) La sede n. **"Tor Dé Cenci"** aggrega insediamenti abitativi della Zona 28 "Tor Dé Cenci" e, tenuto conto del parere favorevole della ASL RM/C, assume la denominazione che precede e il seguente perimetro:





Via Cesare Bazzani, Via Aristotele Fioravanti, linea d'aria retta dal tratto terminale di detta Via a raggiungere Viale dei Caduti per la Resistenza ad arrivare in linea d'aria retta a Via E. Stignani e da detta via a raggiungere in linea d'aria retta Via Romolo Gigliozzi angolo Via Agnini, Via Fantini e da detto punto a raggiungere in linea d'aria retta Via Romolo Gigliozzi angolo Via gnini, Via Fantini e da detto punto a raggiungere in linea d'aria retta il Fosso di Malafede e altra linea d'aria retta da detto punto a tornare al tratto terminale di Via Cesare Bazzani.

Consequente nuovo perimetro della sede n. 297 "Castel Porziano" – Zona 28 – Tor Dé Cenci.

Via Pontina, Via Matilde Serao, Viale dei Caduti per la Resistenza a raggiungere in linea d'aria retta Via E. Stignani e da questa a raggiungere in linea d'aria retta Via Romolo Gigliozzi angolo Via Fantini e da qui in linea d'aria retta a raggiungere il Fosso di Malafede a tornare sulla Via Pontina.

- 12) La sede n. **"Ponte di Nona" (revisionata)** aggrega insediamenti abitativi della Zona n. 10 "Lunghezza" e, tenuto conto del parere favorevole della ASL RM/B, assume la denominazione che precede e il seguente perimetro:

Autostrada Roma-L'Aquila, Via delle Cerquete fino all'angolo con Via Portocannone, linea d'aria retta da detto angolo a raggiungere il Fosso di Montegiardino, Fosso di Montegiardino fino all'intersezione con Via del Fosso Scilicino, Via della Riserva Nuova, Via Prenestina, Fosso dei Ponzoni a tornare all'autostrada Roma-L'Aquila.

- 13) La sede n. **"Lucrezia Romana"** aggrega insediamenti abitativi del Piano di Zona n. 19 "Casal Morena" e, della ASL RM/E, assume la denominazione che precede e il seguente perimetro:

Via Anagnina, G.R.A. sino all'incrocio con Via R. Bianchi Bandinelli, Via R. Bianchi Bandinelli (ambo i lati), Via Marrana dell'Acqua Mariana, Via Lucrezia Romana, Via del Casale di Gregna a tornare a Via Anagnina.

Consequente nuovo perimetro della sede n. 721 "Gregna di S. Andrea" Zona n. 19 "Casal Morena":

Via Tuscolana, Via di Capannelle, Via Lucrezia Romana sino all'incrocio con il G.R.A., G.R.A. a tornare a Via Tuscolana.



ALLEGATO "B"



ALLEG. alla DELIB. N. 260
DEL 18 APR 2011

llz

NUOVI PERIMETRI DI SEDI FARMACEUTICHE DA ASSEGNARE INDIVIDUATI IN RELAZIONE A NUOVI INSEDIAMENTI ABITATIVI E/O A SEGNALAZIONI DEGLI UFFICI COMUNALI IN RELAZIONE AGLI INSEDIAMENTI FUTURI DELLA POPOLAZIONE

14) La sede n. "Ennio Flaiano" aggrega insediamenti abitativi del Piano di Zona n. 4 "Casal Boccone" e, tenuto conto del parere favorevole della ASL RM/A, assume la denominazione che precede e il seguente perimetro:

Via delle Vigne Nuove (esclusa), Viadotto Antonio Segni, linea d'aria retta da detto punto a raggiungere Via Raffaele Matarazzo angolo Via Ferdinando Maria Poggioli, Via Raffaele Matarazzo, Via Umberto Barbaro, Via Mario Caserini, Via Antonio Cifariello, Via Pastrone, Via Carmine Gallone, Via Augusto Genina, Viale Francesco Pasinetti, Piazzale Ennio Flaiano, Via Filoteo Alberini (ambo i lati), prolungamento di detta via fino a raggiungere Via Ciampiglia, Via della Bufalotta, Via Monte Fumaiolo, Via Guadagnolo, a tornare a Via delle Vigne Nuove.

Consequente nuovo perimetro della sede n. 567 "Monre Resegone-Val Melaina" Zona 2 Castel Giubileo:

Viale Gino Cervi (escluso), Via A. Bettini, Viadotto G. Saragat fino a Via Ortignano, linea d'aria retta da detto incrocio che raggiunge la Circonvallazione Settentrionale all'altezza del Km. 24.800, Circonvallazione Settentrionale, Via di Settebagni fino all'angolo con Via della Bufalotta, linea d'aria retta da detto punto a raggiungere il Piazzale E. Flaiano all'altezza del Viale F. Pasinetti, Piazzale Ennio Flaiano, Viale F. Pasinetti a tornare a Viale Gino Cervi (escluso).

Consequente nuovo perimetro della sede n. 697 "Borgata Fidene" Zona 2 Castel Giubileo:


Viale Gino Cervi (ambo i lati), Viale Francesco Pasinetti, Via Augusto Genina, Via Carmine Gallone, Via G. Pastrone, Via Antonio Cifariello, Via Mario Caserini, Via Umberto Barbaro, Via Raffaele Matarazzo fino a Via Ferdinando Maria Poggioli, linea d'aria retta da detto punto a raggiungere Viadotto Antonio Segni fino all'altezza del tratto terminale di Via Giulia Pasquati, linea d'aria da detto punto a raggiungere Via Giacomo Brodolini, Via Virgilio Talli, Via A. Bettini a tornare a Viale Gino Cervi.

15) La sede "Achille Vertunni" aggrega insediamenti abitativi del piano di zona n. 8 "Tor Sapienza" e, tenuto conto del parere favorevole della ASL RM/B, assume la denominazione che precede e il seguente perimetro:

Via Collatina, Fosso di Tor Tre Teste sino all'intersezione con la ferrovia Roma-Sulmona, ferrovia Roma-Sulmona, Via Achille Vertunni, Largo Augusto orelli, Via della Rustica, Via Delia, prolungamento di detta via fino a raggiungere la Circonvallazione Orientale, Circonvallazione Orientale, Autostrada Roma-L'Aquila, Circonvallazione Orientale a tornare a Via Collatina.

Consequente nuovo perimetro della sede n. 287 "La Rustica" Zona 8 Tor Sapienza:





Ferrovia Roma-Sulmona, Via Achille Vertunni, Largo Augusto Corelli, Via della Rustica, Via Delia, prolungamento di detta via fino a raggiungere la Circonvallazione Orientale, Circonvallazione Orientale, autostrada Roma-L'Aquila, Via Armarilli, Via della Rustica a tornare alla ferrovia Roma-Sulmona.

16) La sede n. **"Riserva Nuova"** aggrega insediamenti abitativi del piano di zona n. 10 "Lunghezza" e, tenuto conto del parere favorevole della ASL RM/B, assume la denominazione che precede e il seguente perimetro:

Autostrada Roma-L'Aquila, Via delle Cerquete fino all'angolo con Via Portocannone, linea d'aria retta da detto angolo a raggiungere il Fosso di Montegiardino, Fosso di Montegiardino fino all'intersezione con Via del Fosso Scilicino, Via del Fosso Scilicino, Via della Riserva Nuova, Via Prenestina, Fosso dell'Osa a tornare all'autostrada Roma-L'Aquila.

Consequente nuovo perimetro della sede n. 714 "Lunghezza II" – Zona 10 – Lunghezza:
Autostrada Roma-L'Aquila, Via di Lunghezzina, Via Polense, Fosso dell'Osa a tornare all'autostrada Roma-L'Aquila.

17) La sede n. **"Salone"** aggrega insediamenti abitativi del piano di zona n. 10 "Lunghezza" e, tenuto conto del parere favorevole della ASL RM/B, assume la denominazione che precede e il seguente perimetro:

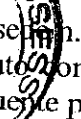
Autostrada Roma-L'Aquila, Fosso dei Ponzoni, Via Prenestina, Via del Ponte di Nona., Via Collatina, Via di Salone, Ponte Salone, Fiume Aniene a tornare all'autostrada Roma-L'Aquila.

Consequente nuovo perimetro della sede n. "Ponte di Nona" – zona 10 – Lunghezza:
Autostrada Roma-L'Aquila, Via delle Cerquete fino all'angolo con Via Portocannone, linea d'aria retta da detto angolo a raggiungere il Fosso di Montegiardino, Fosso di Montegiardino fino all'intersezione con Via del Fosso Scilicino, Via del Fosso Scilicino, Via della Riserva Nuova, Via Prenestina, Fosso dei Ponzoni, a tornare all'autostrada Roma-L'Aquila.


18) La sede n. **"Sorbona"** aggrega insediamenti abitativi del piano di zona n. 16 "Torrenova" e, tenuto conto del parere favorevole della ASL RM/B, assume la denominazione che precede e il seguente perimetro:

Circonvallazione Orientale, Via Gaspare Mola, Via Stefano Della Bella, Via Angelo Cappuccio, Via di Giardinetti, Via Fratelli Poggini fino all'altezza del civico 92, linea d'aria retta da detto punto a raggiungere il prolungamento di Via Francesco Salimbene, linea d'aria retta da detto punto a raggiungere il tratto terminale di Via Francesco Salimbene, Via Francesco Salimbene, Via Giovanni Dupré, prolungamento di detta via a raggiungere Viale della Sorbona, Viale della Sorbona a tornare alla Circonvallazione Orientale.

Consequente nuovo perimetro della sede n. 315 "Giardinetti" – zona 16 – Torrenova:
Circonvallazione Orientale, Via Gaspare Mola, Via Stefano Della Bella, Via Angelo Cappuccio, Via di Giardinetti, Via Fratelli Poggini fino all'altezza del civico 71, linea d'aria retta da detto punto a raggiungere il prolungamento di Via Francesco Salimbene, Via Francesco Salimbene, Via Giovanni Dupré, Via Domenico da Sutri, Via Pastorino Pastorini, Via Alenda, Via Jacopo Magnolino, Via Giovanni Dupré, Via Giuseppe Maggiolini, Via degli Orafi, Via Casilina a tornare alla Circonvallazione Orientale.



19) La sede n. **"Colle Reti"** aggrega insediamenti abitativi del piano di zona n. 14 "Borghesiana" e, tenuto conto del parere favorevole della ASL RM/B, assume la denominazione che precede e il seguente perimetro:



Via Casilina, Via Vizzini, Via Campo Bruno, Via di Prataporci fino al confine con il Comune di Frascati, confine con il Comune di Frascati fino a Via Torre dello Stinco, Via di Vermicino (esclusa) a tornare a Via Casilina.

Consequente nuovo perimetro della sede n. 443 "Borghesiana" Zona 14 Borghesiana

Via Casilina, Via di Vermicino fino al confine con il Comune di Frascati, confine con il Comune di Frascati, Fosso Colle Reti, Fosso di Tor Bella Monaca, Via Casilina.

20) La sede n. **"Camocelli"** aggrega insediamenti abitativi del Piano di Zona n. 14 "Borghesiana" senza incidere su altre sedi limitrofe e, tenuto conto del parere favorevole della ASL RM/B, assume la denominazione che precede e il seguente perimetro:

Via Casilina, Via Borghesiana, Ferrovia Roma-Fiuggi, Via Camocelli, Via Tortorici, Via Letoianni a tornare a Via casilina.

21) La sede n. **"Sassola"** aggrega insediamenti abitativi del Piano di Zona Quartiere n. 21 "Pietralata" e, tenuto conto del parere favorevole della ASL RM/B, assume la denominazione che precede e il seguente perimetro:

Fiume Aniene, Via Tiburtina fino all'altezza del prolungamento di Via Angelo Sismonda, linea d'aria da detto punto a raggiungere Via Angelo Sismonda, Via Angelo Sismonda, Viale Giuseppe Stefanini, Piazza Federico Sacco, Via Matteo Tondi fino all'altezza del civico 20 (incluso), linea d'aria da detto punto a raggiungere Via Castel Boverano, Via Castel Boverano, Via delle Messi D'Oro, Via Sassola, linea d'aria dal tratto terminale di detta via a tornare al Fiume Aniene.

Consequente nuovo perimetro della sede n. 681 "Messi D'Oro" - Quartiere 29 Ponte Mammolo

Fiume Aniene, Via Tiburtina, Via Casal Dei Pazzi, Largo Edoardo Stucchi, Via Giuseppe Gavazzi, Viale Egidio Galbani, Via Carlo Giuseppe Bertero fino all'incrocio con Via Vicovaro, linea d'aria da detto punto a tornare al Fiume Aniene.

Consequente nuovo perimetro della sede n. 117 "Pietralata" - Quartiere 21 Pietralata:


Via Tiburtina fino all'altezza del prolungamento di Via Angelo Sismonda, linea d'aria da detto punto a raggiungere Via Angelo Sigismonda, Via Angelo Sigismonda, Viale Giuseppe Stefanini, Piazza Federico Sacco, Via Matteo Tondi fino all'altezza del civico 20 (escluso), linea d'aria retta da detto punto a raggiungere Via Castel Boverano, Via Castel Boverano, Via dell'Acqua Marcia, Via Castel Paternò, Via di Pietralata a tornare a Via Tiburtina.

22) La sede n. **"Aldo Bozzi"** aggrega insediamenti abitativi del Piano di Zona Quartiere n. 30 "San Basilio" senza incidere su altre sedi limitrofe e, tenuto conto del parere favorevole della ASL RM/B, assume la denominazione che precede e il seguente perimetro:

Via di Scorticabove, Via Tiburtina, Circonvallazione Orientale fino all'altezza del prolungamento di Via Salvatore Aloisio, linea d'aria retta da detto punto a raggiungere Via Salvatore Aloisio, Via Salvatore Aloisio fino all'incrocio con Via Montegiorgio, linea d'aria retta da detto punto a raggiungere il tratto terminale di Via Mondolfo, Via Mondolfo fino all'angolo di Via Girolamo Mechelli, linea d'aria retta da detto punto a raggiungere Via Pennabilli, linea d'aria retta da detto punto a tornare a Via Scorticabove.

23) La sede n. **"Van Gogh"** aggrega insediamenti abitativi del piano di zona n. 17 "Torre Gaia" e, tenuto conto del parere favorevole della ASL RM/B, assume la denominazione che precede e il seguente perimetro:

Via Casilina fino al Fosso di Tor Bella Monaca, Fosso di Tor Bella Monaca, Fosso Colle Reti fino al confine con il Comune di Frascati, confine con il Comune di Frascati fino all'altezza di Via Campi



Salentina, Via Campi Salentina, Via San Giorgio Jonico, Via Roccaforzata, Via delle Due Torri a tornare a Via Casilina.

Consequente nuovo perimetro della sede n. 673 "Villaggio Breda II" – Zona 17 – Torre Gaia:

Via Casilina, Via delle Due Torri, Via Roccaforzata, Via San Giorgio Jonico, Via Campi Salentina a raggiungere il confine con il Comune di Frascati, confine con il Comune di Frascati fino al Fosso del Cavaliere, Fosso del Cavaliere, linea d'aria retta a raggiungere il tratto terminale di Via Grotte Celoni, Via Grotte Celoni, Via di Torre Gaia, Piazza Pupinia, Via di Torre Gaia, Piazza di Torre Gaia a tornare a Via Casilina.

- 24) La sede n. **"Ignazio Silone"** aggrega insediamenti abitativi del Piano di Zona n. 24 "Fonte Ostiense" e, tenuto conto del parere favorevole della ASL RM/C, assume la denominazione che precede e il seguente perimetro:

Via Achille Campanile, Via Corrado Govoni, Via Ignazio Silone, Piazza Guido Piovene, Viale Carlo Levi, Piazza Eugenio Montale, Viale Filippo Tommaso Marinetti, Via Giovanni Guareschi, prolungamento di detta via a raggiungere Via Carlo Emilio Gadda, Via Carlo Emilio Gadda, prolungamento di detta via a raggiungere il prolungamento di Via Giuseppe De Robertis, prolungamento di Via Giuseppe De Robertis, Via Giuseppe De Robertis (ambo i lati), Viale Ignazio Silone, Via Giuseppe Marotta, prolungamento di detta via a raggiungere Via Laurentina, Via Laurentina a tornare a Via Achille Campanile.

Consequente nuovo perimetro della sede n. 689 "Divisione Torino" Quartiere 31 Giuliano Dalmata:

Via Laurentina, Via Antonio Cippico, Via Adolfo Mussafia, Via Canzone del Piave, Via della Divisione Torino, Via Matteo Bartoli, Via dei Motoristi ambo i lati, prolungamento di detta via fino a raggiungere Via dei Genieri, Via dei Genieri a tornare a Via Laurentina.


- 25) La sede n. **"Antelminelli"** aggrega insediamenti abitativi del Piano di Zona Suburbio n. 07 "Portuense" e, tenuto conto del parere favorevole della ASL RM/D, assume la denominazione che precede e il seguente perimetro:


Via Coreglia Antelminelli, fino all'intersezione con il prolungamento di Via del Monte delle Capre, linea d'aria da detto punto a raggiungere il tratto terminale di Via del Monte delle Capre, Via delle Cave del Trullo, Via Monsummano Terme, linea d'aria del tratto terminale di Via Monsummano Terme a raggiungere il tratto terminale di Via Careggine, linea d'aria da detto punto a raggiungere Via del Trullo, Via del Trullo (esclusa), Rampa SS. Semplicio e Faustino, Via Fulda, Via Lastra a Signa, Via di S. Beatrice, linea d'aria a raggiungere il tratto terminale di Via di Vigna Girelli, Via di Vigna Girelli a tornare a Via Coreglia Antelminelli.

Consequente nuovo perimetro della sede n. 199 "Magliana I" 1° Suburbio 07 Portuense:

Via di Vigna Girelli, linea d'aria dal tratto terminale di detta via a raggiungere Via di S. Beatrice, Via di S. Beatrice, Via Lastra a Signa, Via Fulda, Via del Tempio di Dia, Via del Trullo, Via della Magliana, Via delle Vigne a tornare a Via di Vigna Girelli.

- 26) La sede n. **"Castel Porziano"** aggrega insediamenti abitativi del Piano di Zona n. 30 "Castel Fusano" e, tenuto conto del parere favorevole della ASL RM/D, assume la denominazione che precede e il seguente perimetro:





Via Cristoforo Colombo, Via Canale della Lingua, Via G. Nicolini, Via San Candido, Via Salorno, Via Torcegno, Via Monguelfo, Via Cavareno fino all'intersezione con il Fosso del Confine della Tenuta di Castel Porziano, Fosso del Confine della Tenuta di Castel Porziano fino all'intersezione con il Canale Primario di Levante, Canale Primario di Levante fino all'intersezione con Via Cristoforo Colombo.

Consequente nuovo perimetro della sede n. 717 "Castel Fusano" – Zona 30 – Castel Fusano:

Via Cristoforo Colombo, Via G. Bertoni, Viale di Castel Porziano, Via A. Strabella, Via E. Boezi, Via F. Cilea, Via C. Orff, Via E. W. Ferrari, Via A. Scontrino, Via A. Lotti, Via C. Pedrotti fino all'intersezione con il Fosso del Confine della Tenuta di Castel Porziano, Fosso del Confine della Tenuta di Castel Porziano fino all'altezza di Via Cavareno, Via Cavareno, Via Monguelfo, Via Torcegno, Via Salorno, Via San Candido, Via G. Nicolini, Via Canale della Lingua a tornare a Via Cristoforo Colombo.

Consequente nuovo perimetro della sede n. 581 "Ermanno Wolf Ferrari" – Zona 30 – Castel Fusano:

Via Cristoforo Colombo fino all'intersezione con il Fosso del Confine della Tenuta di Castel Porziano, Fosso del Confine della Tenuta di Castel Porziano fino all'intersezione con Via C. Pedrotti, Via C. Pedrotti, Via A. Lotti, Via A. Scontrino, Via E. W. Ferrari, Via C. Orff, Via F. Cilea, Via E. Boezi, Via A. Strabella, Viale Castel Porziano, Via Giulio Bertoni a tornare a Via Cristoforo Colombo.

27) La sede n. **"Longarina"** aggrega insediamenti abitativi del Piano di Zona n. 34 "Casal Palocco" senza incidere su altre sedi limitrofe e, tenuto conto del parere favorevole della ASL ROMA/D, assume la denominazione che precede e il seguente perimetro:

Via Agostino Chigi, Via del Fosso di Dragoncello, Via Luigi Pernier, Via di Castel Fusano a tornare a Via Agostino Chigi.

28) La sede n. **"Monti di San Paolo"** – Zona 32 – "Acilia Nord" aggrega insediamenti abitativi del Piano di Zona n. 32 "Acilia Nord" e, tenuto conto del parere favorevole della ASL ROMA/D, assume la denominazione che precede e il seguente perimetro:

Via del Mare fino all'intersezione con il Fosso di Malafede, Fosso di Malafede fino al Fiume Tevere, Fiume Tevere fino all'altezza del prolungamento di Via dei Monti di San Paolo, linea d'aria da detto punto a raggiungere Via dei Monti di San Paolo, Via dei Monti di San Paolo, Via Arsenio da Poppi, Via Giovanni Leonardi, Via della Verbena a tornare a Via del Mare.

Consequente nuovo perimetro della sede n. 205 "Ostia Scavi Acilia" – Zona 33 Acilia Sud:

Via del Mare, Via di Macchia Saponara, Via Domenico Morelli, Via Gaetano Previati, Via Gino Bonichi, Via di Saponara, Via di Valle Porcina, prolungamento di detta via fino a raggiungere Vicolo di Ponte Ladrone all'altezza di Via Francesco Domenico Reynaudi, Vicolo di Ponte Ladrone, Via Padre Antonio Cocchi, Via di Ponte Ladrone, Via Ostiense, Via del Casaletto di Giano a tornare a Via del Mare.



29) La sede n. **“Giuseppe De Nittis”** aggrega insediamenti abitativi del Piano di Zona n. 33 “Acilia Sud” e, tenuto conto del parere favorevole della ASL ROMA/D, assume la denominazione che precede e il seguente perimetro:

Via di Valle Procina, prolungamento di detta via fino a raggiungere Vicolo di Ponte Ladrone all'altezza di Via Francesco Domenico Reynaudi, Vicolo di Ponte Ladrone, Via Padre Antonio Cocchi, Via Bedonia, Via Reggiolo, Via Leonardo Mellano, Via di Prato Cornelio, Via Antonio Ligabue, Via Adolfo Tommasi, Via Stefano Assemani, Via Orazio Amato, Via Giambattista Conti, Via Alessandro Capalti, Via di Acilia a tornare a Via di Valle Porcina.

Consequente nuovo perimetro della sede n. 205 “Ostia Scavi Acilia” - Zona 33 – Acilia Sud:

Via del Mare, Via di Macchia Saponara, Via Domenico Morelli, Via Gaetano Previati, Via Gino Bonichi, Via di Saponara, Via di Valle Porcina, prolungamento di detta via fino a raggiungere Vicolo di Ponte Ladrone all'altezza di Via Francesco Domenico Reynaudi, Vicolo di Ponte Ladrone, Via Padre Antonio Cocchi, Via di Ponte Ladrone, Via Ostiense, Via del Casaletto di Giano a tornare a Via del Mare.

Consequente nuovo perimetro della sede n. 333 “Palocco” – Zona 33 Acilia Sud:

Via di Macchia Saponara, Via Domenico Morelli, Via Gaetano Previati, Via Gino Bonichi, Largo San Giorgio, Via di Saponara, Via di Acilia, Via Alessandro Capalti, Via Giambattista Conti, Via Orazio Amato, Via Stefano Assemani, Via Adolfo Tommasi, Via Antonio Ligabue, Via di Prato Cornelio a tornare a Via di Macchia Saponara.

30) La sede n. **“Malagrotta”** aggrega insediamenti abitativi del Piano di Zona n. 45 “Castel di Guido” e, tenuto conto del parere favorevole della ASL ROMA/D, assume la denominazione che precede e il seguente perimetro:

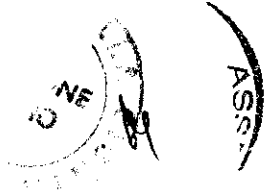
Via Aurelia, Via Gaetano Sodini, Via Quarto delle Colonne, fino all'intersezione con il Fosso di Pantan del Grano, Fosso di Pantan del Grano fino all'intersezione con Via del Canaletto di Malagrotta, Via del Canaletto di Malagrotta, Via di Malagrotta, Via Giovanni Emanuele Bariè, Via della Tenuta di Santa Cecilia, Via del Casale Lumbroso, Via Arnaldo Cantani, Via Gerardo D'Agostino (ambo i lati), Via Giuseppe Giunchi (ambo i lati), Via Tomasino D'Amico (ambo i lati), Via Paolo Pericoli fino all'altezza del civico 113 (ambo i lati), linea d'aria da detto punto a raggiungere il tratto terminale di Via Benvenuto Griziotti, Via Benvenuto Griziotti fino all'altezza del prolungamento di Via Attilio Cabiati, linea d'aria a raggiungere il tratto terminale di Via Attilio Cabiati, Via Attilio Cabiati, Via della Massimilla, Via Pantaleo Carabellese, Via Ildebrando della Giovanna, Via Pasquale Pasquini, a tornare a Via Aurelia.

Consequente nuovo perimetro della sede n. 250 “Castel di Guido” Zona 45 Castel di Guido:

Via Aurelia, Circonvallazione Occidentale, Vicolo del Casal Lumbroso, Via del Casal Lumbroso, Via Arnaldo Cantani, Via Gerardo D'Agostino (esclusa), Via Giuseppe Giunchi (esclusa), Via Tomasino D'Amico (esclusa), Via Paolo Pericoli fino all'altezza del civico 113 (esclusa), linea d'aria da detto punto a raggiungere il tratto terminale di Via Benvenuto Griziotti, Via Benvenuto Griziotti fino all'altezza del prolungamento di Via Attilio Cabiati, linea d'aria a raggiungere il tratto terminale di Via Attilio Cabiati, Via Attilio Cabiati, Via della Massimilla, Via Pantaleo Carabellese, Via Ildebrando della Giovanna, Via Pasquale Pasquini, a tornare a Via Aurelia.

31) La sede n. **“La Monachina”** aggrega insediamenti abitativi del Piano di Zona n. 45 “Castel di Guido” e, tenuto conto del parere favorevole della ASL ROMA/E, assume la denominazione che precede e il seguente perimetro:

Via Aurelia, Via dell'Arrone, Via di Boccea, Via di Casal Sclec (esclusa), Via Tito Trocchi (ambo i lati), strada di campagna fino a raggiungere Via La Monachina, Via La Monachina, a tornare a Via Aurelia.



Consequente nuovo perimetro della sede n. 250 "Castel di Guido" Zona 45 Castel di Guido:

Via Aurelia, Circonvallazione Occidentale, Vicolo del Casal Lumbroso, Via del Casal Lumbroso, Via Arnaldo Cantani, Via Gerardo D'Agostino (esclusa), Via Giuseppe Giunchi (esclusa), Via Tomasino D'Amico (esclusa), Via Paolo Pericoli fino all'altezza del civico 113 (esclusa), linea d'aria da detto punto a raggiungere il tratto terminale di Via Benvenuto Griziotti, Via Benvenuto Griziotti fino all'altezza del prolungamento di Via Attilio Cabiati, linea d'aria a raggiungere il tratto terminale di Via Attilio Cabiati, Via Attilio Cabiati, Via della Massimilla, Via Pantaleo Carabellese, Via Ildebrando della Giovanna, Via Pasquale Pasquini, a tornare a Via Aurelia.

- 32) La sede n. **"Casal Del Marmo"** aggrega insediamenti abitativi del Piano di Zona n. 48 "Casalotti" e, tenuto conto del parere favorevole della ASL ROMA/E, assume la denominazione che precede e il seguente perimetro:

Ex tracciato di Via Stigliano, Fosso del Quartaccio, Fosso dell'Acquasona, Via Domenico Montagna, Via Domenico Rivalta, Via Lidia Bianchi, Via Gabriella Degli Esposti, Via Raoul Achilli, Via Cecilia Deganutti, Largo Ines Bedeschi, Via di Selva Nera, Via Anna Maria Enriquez, Via Tina Lorenzoni, Via Ancilla Marighetto fino all'altezza del civico 9° (incluso), linea d'aria da detto punto a raggiungere Via Verginia Tonelli, Via Verginia Tonelli, Via Norma Fratelli Parenti, Via di Selva Candida fino all'altezza del civico 479 (incluso), rientranza di Via di Selva Candida a giungere alla Circonvallazione Settentrionale, Circonvallazione Settentrionale, a tornare all'ex tracciato di Via Stigliano.

Consequente nuovo perimetro della sede n. 211 "Selva Candida" Zona 48 Casalotti:

Circonvallazione Settentrionale, fino all'altezza dell'intersezione con Monte del Marmo, linea d'aria retta da detto punto a raggiungere Via Forno Saraceno, Via Forno Saraceno, Piazza del Castello di Porcareccia, Via del Castello di Porcareccia, Via di Boccea, Fosso di Polletrara, Fosso dell'Acquasona, Via Domenico Montagnana, Via Domenico Rivalta, Via Lidi a Bianchi, Via Gabriella Degli Esposti, Via Raoul Achilli, Via Cecilia Deganutti, Largo Ines Bedeschi, Via di Selva Nera, Via Anna Maria Enriquez, Via Tina Lorenzoni, Via Ancilla Marighetto fino all'altezza del civico 9A (escluso), linea d'aria da detto punto a raggiungere Via Verginia Tonelli, Via Verginia Tonelli, Via Norma Fratelli Parenti, Via di Selva Candida fino all'altezza del civico 479 (escluso), rientranza di Via di Selva candida a tornare alla Circonvallazione Settentrionale.

- 33) La sede n. **"Linarolo"** aggrega insediamenti abitativi del Piano di Zona n. 50 "Ottavia" e, tenuto conto del parere favorevole della ASL ROMA/E, assume la denominazione che precede e il seguente perimetro:


Circonvallazione Settentrionale, Via Linarolo, Via del Fosso di Santo Spirito, Via della Palmarola, Via di Casal del Marmo a tornare alla Circonvallazione Settentrionale.

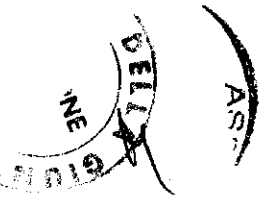
Consequente nuovo perimetro della sede n. 725 "Palmarola" Zona 50 Ottavia:

Via Casal del Marmo, Via Lorenzo Panciatichi, Via Ilario Corte, linea d'aria retta dal tratto terminale di Via Ilario Corte a raggiungere l'incrocio tra Via Abbiategrasso e Via Carugate, altra linea d'aria retta da detto punto a raggiungere Via Lezzeno angolo Via Cesate, Via Lezzeno (ambo i lati), Circonvallazione Settentrionale, Via Linarolo, Via del Fosso di Santo Spirito, Via della Palmarola a tornare a Via Casal del Marmo.

- 34) La sede n. **"Acquafredda"** aggrega insediamenti abitativi del Piano di Zona Suburbio n. 09 "Aurelio" e, tenuto conto del parere favorevole della ASL ROMA/E, assume la denominazione che precede e il seguente perimetro:

Circonvallazione Settentrionale, Via Aurclia, Via di Acquafredda, Via Barbaresco, linea d'aria dal tratto terminale di detta via a raggiungere il Fosso di Monte Spaccato all'altezza prolungamento di





Via Luciano Armanni, Fosso di Monte Spaccato, Via Olmo Gentile, Via Alessandro Neroni, Via Cornelia, Via Volpiano, Via Antonio Pane fino al civico 116 (escluso), linea d'aria retta da detto punto a raggiungere Via Enrico Bondi all'altezza del civico 229B, Via Enrico Bondi, Via Borgiallo, Via Pietro Maria Giavina, Via Suor Maria Agostina, Via Sardigliano, linea d'aria dal tratto terminale di detta via a tornare a Circonvallazione Settentrionale.

Consequente nuovo perimetro della sede n. 640 "Cornelia" Suburbio 09 Aurelio:

Via Suor Maria Agostina, Via Santena, Via Enrico Bondi, Via Suor Maria Agostina, Via Cornelia, Via Francesco Landi, Via Cosimo Tornabuoni, Via Giovanni Battista Ruino, Via Vincenzo Sartori, Via Pietro Capasso, prolungamento di detta via fino a raggiungere Via Nazareth, Via Nazareth, Via di Acquafredda, Via barbaresco, linea d'aria dal tratto terminale di detta via a raggiungere il Fosso di Monte Spaccato all'altezza prolungamento di Via Luciano Armanni, Fosso di Monte Spaccato, Via Olmo Gentile, Via Alessandro Neroni, Via Cornelia, Via Volpiano, Via Antonio Pane fino al civico 116 (escluso), linea d'aria da detto punto a raggiungere Via Enrico Bondi all'altezza del civico 229B, Via Enrico Bondi, Via Borgiallo, Via Pietro Maria Giavina, a tornare a Via Suor Maria Agostina.

- 35) La sede n. "Don Carlo Gnocchi" aggrega insediamenti abitativi del Piano di Zona Quartiere n. 27 "Primavalle" e, tenuto conto del parere favorevole della ASL ROMA/E, assume la denominazione che precede e il seguente perimetro:

Via di Torrevecchia, Via di Boccea, Via Don Carlo Gnocchi, prolungamento di detta via fino a raggiungere Via del Quartaccio, Via del Quartaccio, Via dei Casali di Torrevecchia fino all'altezza del civico 16 (escluso), linea d'aria da detto punto a raggiungere Via della valle dei Fontanili, Via della Valle dei Fontanili a tornare a Via di Torrevecchia.

Consequente nuovo perimetro della sede n. 618 "Pietro Bembo" Quartiere 27 Primavalle:

Via di Torrevecchia, Via Pietro Gasparri, Via Gerolamo Aleandro fino all'incrocio con il prolungamento con Rampa di Primavalle, linea d'aria da detto punto a raggiungere Rampa di Primavalle, Rampa di Primavalle, Via Pietro Bembo fino all'altezza del prolungamento di Via Girolamo Ghinucci, linea d'aria retta da detto punto fino a raggiungere Via Girolamo Ghinucci, Via Girolamo Ghinucci a tornare a Via di Torrevecchia.


- 36) La sede n. "Podere di San Giusto" aggrega insediamenti abitativi del Piano di Zona Suburbio n. 10 "Trionfale" senza incidere su altre sedi limitrofe e, tenuto conto del parere favorevole della ASL ROMA/E, assume la denominazione che precede e il seguente perimetro:

Circonvallazione Settentrionale, Via di Boccea, Via Don Carlo Gnocchi, prolungamento di detta via a raggiungere Via del Quartaccio, Via del Quartaccio, Via del Podere di San Giusto, Via del Podere Cesare Battisti, Via Monte del Marmo a tornare a Circonvallazione Settentrionale.

I titolari autorizzati al decentramento dovranno trasferire l'esercizio farmaceutico nelle nuove circoscrizioni loro assegnate entro 12 mesi dalla pubblicazione dell'autorizzazione regionale di trasferimento delle farmacie interessate.

Ove sussistano motivate cause ostative, il titolare potrà ottenere una proroga su specifica, documentata istanza.





ALLEG. alla DELIB. N. 260 *ly*
DEL 18 APR. 2008

ALLEGATO "C"

RETTIFICHE DI PERIMETRAZIONE DI SEDI FARMACEUTICHE DI ESERCIZI GIA' ATTIVATI CONSEGUENTI ALLA DEFINIZIONE DELLA RETE VIARIA E ALLA NECESSITA' DI RENDERE OMOGENEA LA CONFORMAZIONE DEL TERRITORIO

Sede n. 1 Magnanapoli

A.S.L. RM/B – Via Nomentana (esclusa), Via Giovanni Zanardini, Viale Kant, Viale Egidio Galbani, Via Giuseppe Bertero fino all'incrocio con Via Vicovaro, linea d'aria retta da detto punto a raggiungere l'argine sinistro del fiume Aniene, fiume Aniene, Fosso della Cecchina a tornare a Via Nomentana (esclusa).

Sede n. 3 Madonna dei Monti

A.S.L. RM/A – Via degli Zingari, Via dell'Angeletto, Via Leonina, Salita dei Borgia, Via di San Francesco di Paola, Piazza San Pietro in Vincoli, Via Eudossiana, Via della Polveriera, Via degli Annibaldi, Via Nicola Salvi, Piazza del Colosseo, Via dei Fori Imperiali, Foro Traiano, Via Magnanapoli, Via Quattro Novembre, Via Panisperna, Via Sant'Agata dei Goti, Via Baccina, Piazza Madonna dei Monti a tornare a Via degli Zingari.

Sede n. 24 Laurentino II

A.S.L. RM/C – Via Laurentina, Via dei Casali di San Sisto, Fosso di Acqua Acetosa fino all'altezza di Via Garcia Lorca, linea d'aria retta da detto punto a raggiungere il tratto terminale di Via Garcia Lorca, Via Garcia Lorca, Viale Filippo Tommaso Marinetti, Via Giovanni Guareschi, prolungamento di detta via a raggiungere Via Carlo Emilio Gadda, Via Carlo Emilio Gada fino all'intersezione con il prolungamento di Via Joyce, linea d'aria da detto punto a raggiungere il tratto terminale di Via Joyce, Via Jpyce, Viale Filippo Tommaso Marinetti, Via Celine fino all'altezza con la rientranza di Via Laurentina, rientranza di Via Laurentina, a tornare a Via Laurentina.

Sede n. 44 San Cosimato

A.S.L. RM/A – Piazza San Cosimato, Via Roma Libera, Via Dandolo, Via N. Fabrizi, Via Garibaldi, Rampa di Monte Auro, Via Bartolomeo Galletti, Via Agostino Bertani, Piazza San Cosimato.

Sede n. 82 Marianna Dionigi

A.S.L. RM/E – Via Ulpiano, Via G. P. da Palestrina, Via Pietro Cossa, asse fiume Tevere, lungotevere Mellini, lungotevere Prati, Via Ulpiano.





ALLEG. alla DELIB. N. 260 *ly*
DEL 18 APR 2008

ASS
ALLEGATO "D"

RIDISTRIBUZIONE DELLA PORZIONE DI TERRITORIO DI ESERCIZI FARMACEUTICI DECENTRATI E GIA' ATTIVATI IN ALTRE ZONE DELLA CITTA'

Ridistribuzione del territorio della sede 77 "Laterano"

Sede n. 10 Colle Oppio

A.S.L. RM/A – Via Guicciardini, Via Ruggero Bonghi, Via Ludovico Muratori, Via della Domus Aurea, Via Tommaso Grossi, Via Giovanni Mario Crescimbeni, Via del Parco Oppio, Via Labicana, Via dei Normanni, Via di San Giovanni in Laterano, Piazza del Colosseo, Via Nicola Salvi, Via degli Annibaldi, Via della Polveriera, Via Eudossiana, Piazza San Pietro in Vincoli, Via delle Sette Sale, Viale del Monte Oppio, Largo Brancaccio, Via merulana a tornare a Via Guicciardini.

Sede n. 9 Labicana

A.S.L. RM/A – Via Merulana, Piazza di San Giovanni in Laterano, Via di San Giovanni in Laterano, Via dei Normanni, Via Labicana, Via del Parco Oppio, Via Giovanni Mario Crescimbeni, Via Tommaso Grosso, Via della Domus Aurea, Via Ludovico Muratori, Via Ruggero Bonghi, Via Guicciardini a tornare a Via Merulana.

Sede n. 242 Amba Aradam

A.S.L. RM/A – Via di San Giovanni in Laterano, Piazza di San Giovanni in Laterano, Via dell'Amba Aradam, Via dei Laterani, Via della Ferratella in Laterano, Largo dell'Amba Aradam, Piazza di Porta Metronia, Via della Navicella, Largo della Sanità Militare, Piazza Celimontana, Via Annia, Via dei Querceti a tornare a Via di San Giovanni in Laterano.

Sede n. 76 Celimontana

A.S.L. RM/A – Porta San Sebastiano, Asse Mura Urbane, Viale Metronio, Piazzale Metronio, Piazza di Porta Metronia, Via della Navicella, Largo della Sanità Militare, Piazza Celimontana, Via Annia, Via dei Cerqueti, Via di San Giovanni in Laterano, Via Celio Vibenna, Piazza del Colosseo, Via San Gregorio, Piazza Porta Capena, Via di Valle delle Camene, Via delle Terme di Caracalla, Piazzale Numa Pompilio, Via Porta San Sebastiano, Porta San Sebastiano.

Ridistribuzione del territorio della sede 53 "CARLO ALBERTO"

Sede n. 54 "Leopardi"

A.S.L. RM/A – Largo leopardi, Via Leopardi, Piazza Vittorio Emanuele II, Via Mamiani, Via Principe Amedeo, Via Alfredo Cappellini, Via Giovanni Giolitti, Via Rattazzi, Piazza Manfredo Fanti, Via Rattazzi, Via Carlo Alberto, Piazza Santa Maria Maggiore, Via Merulana a tornare a Largo Leopardi.

Ridistribuzione del territorio della sede 47 "DELLA ROVERE"

Sede n. 46 S. Maria della Scala

A.S.L. RM/A – Via Garibaldi, Rampa di Monte Auro, Via Bartolomeo Galletti, Via Goffredo Mameli, Via L. Masi, Via della Paglia, Piazza Sant'Egidio, Vicolo dei Cinque, Piazza Trilussa, Lungotevere della Farnesina, Lungotevere Gianicolense, Piazza G. Della Rovere, perimetro delle antiche Mura Urbane fino a Porta San Pancrazio, Largo di Porta San Pancrazio, Via Garibaldi.

M
ASS



Ridistribuzione del territorio della sede 120 "TIBURTINA"

Sede n. 123 – Tiburtino V

A.S.L. RM/A – Via dei Ramni, Via Cesare De Lollis,, Via dei Dalmati, Via Tiburtina, Via dei Sardi, Via dei Volsci, Via dei Latini, Via dei Marsi, Piazza dei Campani, Via dei Marsi, Via di Porta Labicana, Porta San Lorenzo, Viale di Porta Tiburtina, Via dei Frentani, Piazzale Aldo Moro, Via dei Liburni a tornare a Via dei Ramni.

Ridistribuzione del territorio della sede 266 "VILLAGGIO BREDA"

Sede n. 673 – Villaggio Breda

A.S.L. RM/B – Via Casilina, Via delle Due Torri, Via Roccaforzata, Via San Giorgio Jonico, Via Campi salentina a raggiungere il confine con il comune di Frascati, confine con il comune di Frascati fino al Fosso del Cavaliere, Fosso del Cavaliere, linea d'aria retta a raggiungere il tratto terminale di Via Grotte Celoni, Via Grotte Celoni, Via di Torre Gaia, Piazza Pupinia, Via di Torre Gaia, Piazza di Torre Gaia a tornare a Via casilina.

Ridistribuzione del territorio della sede 701 "SANTE BARGELLINI"

Sede n. 462 – Durantini

A.S.L. RM/B – Via dei Durantini, Via Filippo Meda, Piazza Baldassarre Avanzino fino all'incrocio con Via Gian Bistolfi, Via Gian Bistolfi, Via Vertumno, Via Tiburtina a tornare a Via dei Durantini.

Ridistribuzione del territorio della sede 522 "TOR FISCALE"

Sede n. 399 Grottaferrata

A.S.L. RM/C – Via dell'Arco di Travertino, Via Appia Nuova, Via del Quadraro fino all'altezza della ferrovia Roma-Napoli, ferrovia Roma-Napoli, Via di Porta Furba a tornare a Via dell'Arco di Travertino.

Sede n. 365 SPARTACO

A.S.L. RM/B – Via del Quadraro, Via Spartaco, Via dei Sulpici, Viale Opita Oppio, Via dei Sulpici, prolungamento di detta via a raggiungere la ferrovia Roma-Napoli, ferrovia Roma-Napoli a tornare a Via del Quadraro.

Sede n. 309 CECAFUMO

A.S.L. RM/B – Via Tuscolana, Via del Quadraro, Via Lemonia, Via Valerio Publicola, Viale Spartaco, Via Sulpicio Rufo, Via Marco Valerio Corvo, ia Valerio Publicola a tornare a Via Tuscolana.

Ridistribuzione del territorio della sede 581 "GINESTRE"

Sede n. 580 DELLE PALME

A.S.L. RM/B – Via Prenestina, Viale Palmiro Togliatti, Via degli Olivi, Via dei Pini, Viale delle Orchidee, Via delle Palme, Via Pietro Romualdo Pirota a tornare a Via Prenestina.





Sede n. 421 GARDENIE

A.S.L. RM/B – Via degli Olivi, Viale Palmiro Togliatti, Via dei Platani, Via delle Azalee, Via degli Elci, Viale delle Gardenie, Via dei Pini a tornare a Via degli Olivi.

Sede n. 583 DELLE AZALEE

A.S.L. RM/B – Via dei Noci, Via dei Faggi, Via dei Frassini, Via degli Abeti, Via degli Elci, Via delle Azalee, Via delle Robinie, Piazza delle Conifere, Via delle Ninfee, Piazza dei Mirti, Via dei Narcisi, Piazza delle Peonie a tornare a Via dei Noci.

Sede n. 584 CELIDONIE

A.S.L. RM/B – Via delle Palme, Via delle Orchidee, Via dei Gelsi, Via dei Castani, Via degli Olivi, Via delle Celidonie, Via delle Acacie, Largo della Primavera, Via Tor Dé Schiavi a tornare a Via delle Palme.

Ridistribuzione del territorio della sede 525 “ZAMA”

Sede n. 527 DOMODOSSOLA

A.S.L. RM/C – Via Susa (esclusa), Via Domodossola, Via Caneda (esclusa), Via Pomezia, Via Etruria, Via Altino, Via Dacia, Via Imera, Piazza Zama (esclusa), ferrovia Roma-Pisa che segue fino a Via Solunto, Via Solunto (esclusa) a tornare a Via Susa.

Sede n. 526 POMPEI

A.S.L. RM/C – Via Saturnia, Piazza Pompei, Via Elvia Recina, Via Colazia, Via Ercolano, Via Dacia, Via Imera, Piazza Zama, Via Concordia, Piazza Armenia, Via Acaia, Via Satrico, Piazza Epiro a tornare a Via Saturnia.

Sede n. 145 RE DI ROMA

A.S.L. RM/C – Via Appia Nuova, Via Don Orione, Via Etruria, Via Susa (ambo i lati), Via Domodossola, Via ceneda (ambo i lati), Via Pomezia, Via Etruria, Via Asturia, Piazza Tarquinia, Via Cerveteri (ambo i lati), Via Ardea, Via Lavinio, Via Appia Nuova, Piazza re di Roma a tornare a Via Appia Nuova.

Ridistribuzione del territorio della sede 499 “GIOVANNI DALLE BANDE NERE”


Sede n. 355 FORTEBRACCIO

A.S.L. RM/C – Circonvallazione Casilina, attraversamento di Via Prenestina, Via Ettore Fieramosca, ferrovia Roma-Sulmona, Scalo ferroviario, Largo Nicolò de Lapi, Via Ettore Giovenale, Via del Pigneto, Via Fanfulla da Lodi, Via Braccio da Montone a tornare alla Circonvallazione Casilina.

Sede n. 508 RENZO DA CERI

A.S.L. RM/C – Via Prenestina, Via Alberto da Giussano, Via Conte di Carmagnola, Via Erasmo Gattamelata, Via Filippo Scolari, prolungamento di detta via a raggiungere Via Renzo da Ceri, Via Renzo da Ceri, Via Prenestina, Largo Preneste, Via di Portonaccio, ferrovia Roma-Sulmona, Scalo ferroviario, Largo Nicolò De Lapi a tornare a Via Prenestina.





Ridistribuzione del territorio della sede 541 "GRIMALDI"

Sede n. 539 EINSTEIN

A.S.L. RM/D – Viale Guglielmo Marconi, Via Enrico dal Pozzo, Vicolo di Pietra Papa fino all'altezza del prolungamento di Via Tirone, linea d'aria retta da detto punto a raggiungere il tratto terminale di Via Tirone, Via Tirone, Lungotevere dei Papareschi, Via Guido Costanzi, Via dei Papareschi, Piazza della Radio, Via Oderisi da Gubbio, Via Borghesano Lucchese a tornare a Viale Guglielmo Marconi.

Sede n. 328 ODERISI DA GUBBIO

A.S.L. RM/D – Viale Guglielmo Marconi, Via Enrico dal Pozzo, Vicolo di Pietra Papa (escluso), Via R. Marcolongo (escluso), Via Luigi Magrini (escluso), Viale Guglielmo Marconi, Piazza Enrico Fermi, angolo Via Francesco Grimaldi, Via Francesco Grimaldi, Via Oderisi da Gubbio (esclusa), Via Borghesano Lucchese, a tornare a Viale Guglielmo Marconi.


Sede n. 543 MAGLIANA ANTICA


A.S.L. RM/D – Via Gerolamo Cardano, linea retta dall'angolo di Via Gerolamo Cardano con Via Giuseppe Bagnera a raggiungere Via di Vigna Corsetti, Via Vigna Corsetti, Via Oderisi da Gubbio (ambo i lati da Via Francesco Grimaldi a Via Borghesano Lucchese), Via Bartolomeo Cristofari, Via Portuense, linea d'aria dall'angolo di Via G. Veronese a raggiungere Via della Magliana Antica, Via della Magliana Antica, Piazza Antonio Meucci a tornare a Via Gerolamo Cardano.

Ridistribuzione del territorio della sede 48 "SCOSSACAVALLI"

Sede n. 50 CASTELLO

A.S.L. RM/E – Piazza del Risorgimento, Via Stefano Porcari, Via Properzio, Via Alberico II, Piazza Adriana, Piazza Pia, Largo Giovanni XXIII, Lungotevere Vaticano, Lungotevere in Sassia, Piazza della Rovere, Via di Porta Santo Spirito, Via dei Penitenzieri, Largo Ildebrando Gregori, Borgo Santo Spirito, Piazza Pio XII, Largo del Colonnato, Via di Porta Angelica a tornare a Piazza Risorgimento.





ALLEG. alla DELIB. N. 260 *Uy*
DEL 18 APR. 2008

ALLEGATO "F"

AMPLIAMENTO SEDI FARMACEUTICHE CON L'ANNESSIONE DI TERRITORI DEFINITI "RES NULLIUS":

1. **La sede n. 719 "Collina Lanciani"** assume la seguente nuova perimetrazione:
Via di Pietralata, Via di Vigna Mangani fino all'incrocio con la ferrovia Roma-Orte, ferrovia Roma-Orte fino all'altezza dell'incrocio di Via Achille Tedeschi con Via dei Monti di Pietralata, linea d'aria retta da detto punto a raggiungere Via dei Monti di Pietralata, fino all'incrocio con Via del Sedano, linea d'aria retta da detto punto a raggiungere il tratto terminale di Via del Tufo, altra linea d'aria retta da detto punto a raggiungere Via Giuseppe Gioeni angolo Via di Mesula, Via di Mesula a tornare a Via di Pietralata.
2. **La sede n. 276 "La Lucchina"** assume la seguente nuova perimetrazione:
Via di Casal del Marmo, Via Lorenzo Panciatichi, Via Ilario Corte, linea d'aria retta dal tratto terminale di Via Ilario Corte a raggiungere l'incrocio tra Via Abbiategrosso e Via Carugate, altra linea d'aria retta da detto punto a raggiungere Via Lezzeno angolo Via Cesate, Via Lezzeno (esclusa), Circonvallazione Settentrionale sino all'altezza dell'incrocio tra Via Gabrielle Colette con Viale Esperia Sperani, Via Vivi Gioi, Via della Lucchina, Via Antonio Panizzi a tornare a Via di Casal del Marmo.
3. **La sede n. 725 "Palmarola"** assume la seguente nuova perimetrazione:
Via Casal del Marmo, Via Lorenzo Panciatichi, Via Ilario Corte, linea d'aria retta dal tratto terminale di Via Ilario Corte a raggiungere l'incrocio tra Via Abbiategrosso e Via Carugate, altra linea d'aria retta da detto punto a raggiungere Via Lezzeno angolo Via Cesate, Via Lezzeno (ambo i lati), Circonvallazione Settentrionale, Via Linarolo, Via del Fosso di Santo Spirito, Via della Palmacorta a tornare a Via Casal del Marmo.
4. **La sede n. 495 "Apuania"** aggrega il territorio della Stazione Tiburtina.

