



202 21 MAR 2008 *ly*

Oggetto: Decreto del Presidente della Repubblica 8 Giugno 1982 n. 470, modificato dall'articolo 18 della L. 29 dicembre 2000, n. 422 e dalla Legge 30 maggio 2003, n. 121 . Individuazione delle zone idonee alla balneazione per la stagione 2008.

LA GIUNTA REGIONALE

su proposta dell' Assessore Regionale Ambiente e Cooperazione tra i Popoli;

VISTO lo Statuto della Regione Lazio

VISTO il Decreto del Presidente della Repubblica n. 470 del 8.6.82 come modificato dall'art.18 della L. 29/12/2000 n. 422 concernente l'attuazione della direttiva 76/160/CEE del Consiglio dell'8 dicembre 1975, relativa alla qualità delle acque di balneazione;

VISTI in particolare gli articoli 4, 6 e 7 del D.P.R. 470/82 , in forza dei quali la Regione individua le zone idonee alla balneazione;

VISTO il Decreto Legislativo 11 luglio 2007, n. 94 di attuazione alla direttiva 2006/7 CE concernente la gestione delle acque di balneazione, il quale stabilisce che, ai fini del giudizio di balneabilità (art. 1 comma 2), non rileva la valutazione del parametro ossigeno disciolto, in quanto non significativo ai fini sanitari;

CONSIDERATO che ai sensi dell'art. 1 comma 2) del sopraccitato decreto, nei tratti interessati dal superamento del valore limite del parametro ossigeno disciolto, sono adottate misure di gestione adeguate, compresa la prosecuzione delle attività di controllo algale, sulla base della normativa vigente, nonché l'informazione al pubblico;

PRESO ATTO dei risultati delle analisi dei campioni di acqua di balneazione prelevati da Arpa Lazio nel corso della campagna di rilevamento condotta nella stagione 2007;

RITENUTO opportuno confermare, come negli anni trascorsi, l'interdizione alla balneazione dei tratti di costa compresi tra 250 metri a destra e 250 metri a sinistra delle foci dei principali corsi d'acqua a causa dell'inquinamento dei medesimi, ad eccezione dei casi nei quali le analisi davanti alle foci abbiano avuto esito favorevole;

CONSIDERATO che le attività di campionamento dovranno avere inizio il 1° aprile 2008 rispettando le disposizioni di cui all'art.18 della Legge 29 dicembre 2000, n. 422 e della Legge 30 maggio 2003, n. 121; ~~è che, pertanto, è necessario che il presente atto dispieghi immediata efficacia, a pena di inficiare la validità della campagna di controllo relativa alla stagione 2008;~~



*ly*

202 21 MAR. 2008 lu

RITENUTO OPPORTUNO -

~~RILEVATO~~ che al fine di delimitare i tratti di costa balneabili compresi tra due punti di prelievo consecutivi, i cui esiti analitici siano conformi per il 1° punto e non conformi per il 2° punto: ~~appare opportuno~~ uniformarsi al criterio ~~del~~ Ministero della Salute, ~~dividendo~~ la zona interessata a metà; ~~per le quale~~ ~~è divisa~~ ~~indicatedo dal~~



VISTE le tavole esplicative a corredo;

La presente deliberazione non è soggetta a concertazione con le Parti Sociali;

all'unanimità

### DELIBERA

- 1) di dichiarare idonee alla balneazione, ai sensi dell'art. 6 del Decreto del Presidente della Repubblica n. 470/82 e successive modifiche, le zone comprese nel seguente elenco:

#### Provincia di Viterbo

##### Acque marine

##### Comune di Montalto di Castro:

dal confine con la regione Toscana  
a 450 m sx Tenuta Marchese Guglielmi  
(Zona di pertinenza punti 382, 383, 390, 282, 1)

WMM 1° 00' 09"	N 42° 22' 36"
WMM 0° 56' 48"	N 42° 21' 30"

da 250 m dx fosso Fiora  
a 250 m sx fosso Arrone  
(Zona di pertinenza punti 6, 7, 8, 391, 9)

WMM 0° 52' 30"	N 42° 19' 33"
WMM 0° 49' 21"	N 42° 17' 47"

##### Comune di Tarquinia:

da 150 m dx fosso Arrone  
al confine sx poligono militare  
(Zona di pertinenza punti 10, 13, 14)

WMM 0° 49' 03"	N 42° 17' 35"
WMM 0° 47' 52"	N 42° 16' 35"

dal confine dx poligono militare  
a 1250 m sx fiume Marta  
(Zona di pertinenza punto 285, 259)

WMM 0° 46' 47"	N 42° 15' 17"
WMM 0° 46' 01"	N 42° 14' 31"



202 21 MAR. 2008 *ly*

da 600 m dx fiume Marta WMM 0° 45' 16" N 42° 13' 53"  
al confine con il comune di Civitavecchia WMM 0° 43' 06" N 42° 09' 25"  
(Zona di pertinenza punti 20, 21, 22, 23, 255, 392, 393, 256, 388, 257, 24)



### Provincia di Viterbo

#### Acque lacustri

#### Lago di Bolsena

##### Comune di **Bolsena**:

dal confine con il comune di S. Lorenzo Nuovo WMM 0° 31' 43" N 42° 39' 02"  
a 250 m sx fosso del Cimitero WMM 0° 28' 43" N 42° 38' 48"  
(Zona di pertinenza punti 53,79,52,51,80,81,82,23)

da 700 m dx fosso del Cimitero WMM 0° 28' 20" N 42° 38' 30"  
al confine con il comune di Montefiascone WMM 0° 27' 25" N 42° 35' 07"  
(Zona di pertinenza punti 1, 84,16, 85, 21, 86,22)

##### Comune di **Montefiascone**: (intero territorio comunale)

dal confine con il comune di Bolsena WMM 0° 27' 25" N 42° 35' 07"  
al confine con il comune di Marta WMM 0° 30' 03" N 42° 32' 03"  
(Zona di pertinenza punti 87, 88, 24, 89, 25, 15, 90, 26, 13, 27)

##### Comune di **Marta**: (intero territorio comunale)

dal confine con il comune di Montefiascone WMM 0° 30' 03" N 42° 32' 03"  
al confine con il comune di Capodimonte WMM 0° 32' 26" N 42° 32' 33"  
(Zona di pertinenza punti 12, 93, 28)

##### Comune di **Capodimonte**: (intero territorio comunale)

dal confine con il comune di Marta WMM 0° 32' 26" N 42° 32' 33"  
al confine con il comune di Gradoli WMM 0° 35' 15" N 42° 35' 43"  
(Zona di pertinenza punti 10, 91, 9, 71, 72, 92, 29, 73)

##### Comune di **Gradoli**: (intero territorio comunale)

dal confine con il comune di Capodimonte WMM 0° 35' 15" N 42° 35' 43"  
al confine con il comune di Grotte di Castro WMM 0° 33' 22" N 42° 38' 38"  
(Zona di pertinenza punti 20, 74, 19, 18, 75, 76, 17)



202 21 MAR. 2008

My

**Comune di Grotte di Castro:**

dal confine con il comune di Gradoli  
a 250 m sx fosso il Fiume  
(Zona di pertinenza punto 7)

WMM 0° 33' 22"	N 42° 38' 38"
WMM 0° 33' 05"	N 42° 38' 42"

**Comune di S. Lorenzo Nuovo:**

da 350 m dx fosso il Fiume  
a 50 m sx foce Fosso del Ponticello  
(Zona di pertinenza punti 61, 6)

WMM 0° 32' 44"	N 42° 38' 48"
WMM 0° 32' 22"	N 42° 38' 55"

da 250 m sx con il comune di Bolsena  
al confine con il comune di Bolsena  
(Parte della zona di pertinenza punto 53 di Bolsena)

WMM 0° 31' 58"	N 42° 39' 00"
WMM 0° 31' 43"	N 42° 39' 02"

**Lago di Vico**

**Comune di Caprarola: (intero territorio comunale)**

dal confine con il comune di Ronciglione  
al confine con il comune di Ronciglione  
(In senso orario - Zona di pertinenza punti 1, 5)

WMM 0° 17' 54"	N 42° 19' 02"
WMM 0° 15' 16"	N 42° 18' 21"

**Comune di Ronciglione: (intero territorio comunale)**

dal confine con il comune di Caprarola  
al confine con il comune di Caprarola  
(In senso orario - Zona di pertinenza punti 6,4,3,2)

WMM 0° 15' 16"	N 42° 18' 21"
WMM 0° 17' 54"	N 42° 19' 02"


**Provincia di Roma**

**Acque marine**

**Comune di Civitavecchia:**

dal confine con la provincia di Viterbo  
a 1400 m sx Torre Valdalica  
(Zona di pertinenza punti 407, 27, 28)

WMM 0° 43' 08"	N 42° 09' 25"
WMM 0° 42' 08"	N 42° 08' 00"



202 21 MAR. 2008 *ly*

da 650 m sx fosso Infernaccio  
a 250 m sx fosso Infernaccio  
(Zona di pertinenza punti 30)

WMM 0° 39' 02" N 42° 05' 00"  
WMM 0° 38' 49" N 42° 04' 49"

da 250 m dx Fosso Scarpatosta  
al molo nord del porto di Traiano  
(Zona di pertinenza punti 31, 32)

WMM 0° 38' 39" N 42° 04' 32"  
WMM 0° 38' 26" N 42° 04' 01"

dal molo sud del porto di Traiano  
al confine con il comune di Santa Marinella  
(Zona di pertinenza punto 261)

WMM 0° 38' 10" N 42° 03' 32"  
WMM 0° 37' 58" N 42° 03' 24"



**Comune di Santa Marinella:**

dal confine con il comune di Civitavecchia  
a 250 m sx fosso delle Guardiole  
Zona di pertinenza punti 35, 36)

WMM 0° 37' 58" N 42° 03' 24"  
WMM 0° 37' 20" N 42° 02' 19"

da 250 m dx fosso delle Guardiole  
al molo esterno del porto di S. Marinella  
(Zona di pertinenza punti 37, 38, 39, 40)

WMM 0° 37' 10" N 42° 02' 05"  
WMM 0° 34' 51" N 42° 01' 59"

da 250 m dx fosso S. Maria Morgana  
a 250 m sx fosso Castelsecco  
(Zona di pertinenza punti 301, 312)

WMM 0° 34' 34" N 42° 02' 11"  
WMM 0° 34' 23" N 42° 02' 14"

da 250 m dx fosso Castelsecco  
a 250 m sx fosso del Quartaccio  
(Zona di pertinenza punti 302, 42, 389, 43)

WMM 0° 34' 04" N 42° 02' 13"  
WMM 0° 32' 06" N 42° 02' 16"

da 250 m dx fosso del Quartaccio  
al confine sx poligono militare  
(Zona di pertinenza punti 303, 44, 415, 412, 323, 306, 287)

WMM 0° 31' 53" N 42° 02' 07"  
WMM 0° 29' 01" N 42° 00' 31"

**Comune di Cerveteri:**

da 250 m dx fosso Turbino  
a 250 m sx fosso Zambra  
(Zona di pertinenza punti 307, 48)

WMM 0° 25' 56" N 41° 59' 05"  
WMM 0° 25' 14" N 41° 58' 32"

da 250 m dx fosso Zambra  
al confine con il comune di Ladispoli  
(Zona di pertinenza punti 49, 50)

WMM 0° 25' 01" N 41° 58' 18"  
WMM 0° 24' 32" N 41° 57' 40"



202 21 MAR. 2008 *ly*

Comune di **Ladispoli**:

dal confine con il comune di Cerveteri  
a 250 m sx foce fosso Vaccina  
(Zona di pertinenza punti 313, 262, 52)

WMM 0° 23' 52"	N 41° 57' 13"
WMM 0° 23' 04"	N 41° 56' 59"

da 250 m dx foce fosso Sanguinara  
al confine con il comune di Fiumicino  
(Zona di pertinenza punti 308, 55, 56, 57)

WMM 0° 22' 08"	N 41° 56' 32"
WMM 0° 19' 48"	N 41° 55' 37"

Comune di **Fiumicino**:

dal confine con il comune di Ladispoli  
a 250 m sx foce fosso Cupino  
(Zona di pertinenza punto 58)

WMM 0° 19' 48"	N 41° 55' 37"
WMM 0° 19' 35"	N 41° 55' 28"

da 250 m dx foce fosso Cupino  
a 250 m sx foce fosso delle Cadute  
(Zona di pertinenza punti 309, 310)

WMM 0° 19' 18"	N 41° 55' 19"
WMM 0° 18' 32"	N 41° 54' 47"

da 250 m dx foce fosso delle Cadute  
a 250 m sx foce fosso Tre Denari  
(Zona di pertinenza punti 311, 60, 61)

WMM 0° 18' 17"	N 41° 54' 35"
WMM 0° 17' 27"	N 41° 53' 40"

da 250 m dx foce fosso Tre Denari  
a 700 m sx fiume Arrone  
(Zona di pertinenza punti 62, 324 )

WMM 0° 17' 06"	N 41° 53' 20"
WMM 0° 16' 38"	N 41° 52' 43"

da 1050 m dx fiume Arrone  
al Radar  
(Zona di pertinenza punti 66, 67, 264, 414, 69, 71, 72)

WMM 0° 16' 00"	N 41° 51' 48"
WMM 0° 14' 06"	N 41° 47' 55"

da 250 m dx Fiumara Piccola  
a 750 m dx Fiumara Piccola  
( Zona di pertinenza punto 410 )

WMM 0° 13' 53"	N 41° 46' 08"
WMM 0° 13' 45"	N 41° 45' 52"

Comune di **Roma**:

dall' ex stabilimento Masone  
al confine sx spiaggia presidenziale  
(Zona di pertinenza punti 81, 82, 83, 416, 315, 86, 87)

WMM 0° 12' 21"	N 41° 44' 12"
WMM 0° 06' 09"	N 41° 41' 51"



202 21 MAR. 2008 *lu*

da 1000 m dx foce fosso Pantanello  
al confine con il comune di Pomezia  
(Zona di pertinenza punti 316, 92)

WMM 0° 04' 05" N 41° 40' 35"  
WMM 0° 02' 09" N 41° 39' 19"

**Comune di Pomezia:**

dal confine con il comune di Roma  
a 250 m sx fosso di Pratica  
(Zona di pertinenza punti 267, 417, 95)

WMM 0° 02' 09" N 41° 39' 19"  
WMM 0° 01' 12" N 41° 38' 39"

da 250 m dx fosso Pratica  
a 250 m sx fosso della Crocetta  
(Zona di pertinenza punti 96, 408, 99)

WMM 0° 00' 59" N 41° 38' 25"  
EMM 0° 00' 10" N 41° 37' 30"

da 250 m dx fosso della Crocetta  
a 250 m sx foce fosso Orfeo  
(Zona di pertinenza punti 317, 102)

EMM 0° 00' 24" N 41° 37' 19"  
EMM 0° 01' 03" N 41° 36' 42"

da 250 m dx foce fosso Orfeo  
a 250 m sx foce fosso Rio Torto  
(Zona di pertinenza punto 103,105 )

EMM 0° 01' 03" N 41° 36' 42"  
EMM 0° 01' 55" N 41° 35' 56"

**Comune di Ardea:**

da 250 m sx foce fosso Moletta  
a 250 m sx foce canale Biffi  
(Zona di pertinenza punto 268, 269)

EMM 0° 03' 37" N 41° 34' 19"  
EMM 0° 04' 18" N 41° 33' 42"

da 250 m dx foce canale Biffi  
a 250 m sx foce fosso del Diavolo  
(Zona di pertinenza punti 319, 113)

EMM 0° 04' 33" N 41° 33' 27"  
EMM 0° 04' 59" N 41° 33' 02"

da 250 m dx foce fosso del Diavolo  
a 250 m sx foce fosso della Caffarella  
(Zona di pertinenza punti 114, 115)

EMM 0° 05' 12" N 41° 32' 48"  
EMM 0° 05' 44" N 41° 32' 14"

da 250 m dx foce fosso della Caffarella  
al confine con il comune di Anzio  
(Zona di pertinenza punti 270)

EMM 0° 05' 59" N 41° 31' 60"  
EMM 0° 06' 02" N 41° 32' 01"



202 21 MAR. 2008 *ly*

**Comune di Anzio:**

dal confine con il comune di Ardea  
a 250 m sx fosso Cavallo Morto  
(Zona di pertinenza punti 325, 119)

EMM 0° 06' 02" N 41° 32' 01"  
EMM 0° 06' 50" N 41° 31' 03"

da 250 m dx fosso Cavallo Morto  
alla diga foranea del porto di Anzio  
(Zona di pertinenza punti 120, 320, 274, 409, 326, 418, 125, 126, 127, 128)

EMM 0° 07' 03" N 41° 30' 49"  
EMM 0° 10' 57" N 41° 26' 34"

da 50 m dx molo di Anzio  
al confine con il comune di Nettuno  
(Zona di pertinenza punto 130)

EMM 0° 10' 51" N 41° 26' 54"  
EMM 0° 11' 09" N 41° 27' 07"

**Comune di Nettuno:**

dal confine con il comune di Anzio  
al molo esterno del porto di Nettuno  
(Zona di pertinenza punti 131, 132)

EMM 0° 11' 09" N 41° 27' 07"  
EMM 0° 12' 20" N 41° 27' 20"

da 350 m dx fosso Loricina  
al confine sx poligono militare  
(Zona di pertinenza punto 135)

EMM 0° 13' 06" N 41° 27' 20"  
EMM 0° 13' 25" N 41° 27' 16"

**Provincia di Roma**

**Acque lacustri**

**Lago di Bracciano**

**Comune di Bracciano:**

dal confine con il comune di Anguillara  
a 250 m sx foce fosso del Diavolo  
(Zona di pertinenza punti 18, 55, 34)

WMM 0° 16' 05" N 42° 08' 12"  
WMM 0° 14' 59" N 42° 05' 34"

da 250 m dx foce fosso del Diavolo  
a 250 m sx foce fosso dei Quadri  
(Zona di pertinenza punti 35, 36)

WMM 0° 15' 13" N 42° 05' 44"  
WMM 0° 15' 48" N 42° 06' 13"



202 21 MAR. 2008 *ly*

da 250 m dx foce fosso dei Quadri  
a 250 m sx foce fosso della Mola  
(Zona di pertinenza punti 37, 38)

WMM 0° 15' 56" N 42° 06' 23"  
WMM 0° 16' 38" N 42° 06' 39"

da 650 m dx foce fosso della Mola  
a 250 m sx foce fosso Grotta Renara  
(Zona di pertinenza punto 40)

WMM 0° 16' 33" N 42° 09' 26"  
WMM 0° 16' 28" N 42° 07' 12"

da 250 m dx foce fosso Grotta Renara  
a 250 m sx foce fosso della Fiora  
(Zona di pertinenza punti 41, 42)

WMM 0° 16' 28" N 42° 07' 25"  
WMM 0° 16' 26" N 42° 07' 51"

da 250 m dx foce fosso della Fiora  
a 250 m sx foce fosso Vicarello  
(Zona di pertinenza punti 43, 44, 45, 46)

WMM 0° 16' 18" N 42° 08' 02"  
WMM 0° 14' 30" N 42° 09' 16"

da 250 m dx foce fosso Vicarello  
al confine con il comune di Trevignano  
(Zona di pertinenza punto 47)

WMM 0° 14' 13" N 42° 09' 23"  
WMM 0° 13' 58" N 42° 09' 26"

**Comune di Trevignano:** (intero territorio comunale)

dal confine con il comune di Bracciano

WMM 0° 13' 58" N 42° 09' 26"

al confine con il comune di Roma

WMM 0° 10' 04" N 42° 07' 59"

(Zona di pertinenza punti 12, 14, 53, 51, 15, 52, 19)

**Comune di Roma:**

da 250 m dx foce fosso Conca  
a 250 m sx foce fosso Casacci  
(Zona di pertinenza punti 30, 31)

WMM 0° 10' 00" N 42° 07' 51"

WMM 0° 10' 12" N 42° 07' 49"

da 250 m dx foce fosso Casacci  
al confine con il comune di Anguillara  
(Zona di pertinenza punto 32)

WMM 0° 10' 15" N 42° 06' 59"

WMM 0° 10' 30" N 42° 06' 20"

**Comune di Anguillara Sabazia:** (intero territorio comunale)

dal confine con il comune di Roma

WMM 0° 10' 30" N 42° 06' 20"

al confine con il comune di Bracciano

WMM 0° 14' 07" N 42° 05' 05"

(Zona di pertinenza punti 54, 16, 48, 56, 33, 4, 50, 5, 6)



202 MAR. 2008 *ly*

### Lago di Martignano

Comune di **Anguillara Sabazia**: (intero territorio comunale)  
(Zona di pertinenza punto 21)

Comune di **Roma**: (intero territorio comunale)

Comune di **Campagnano**: (intero territorio comunale)



Lago **Albano** – (in senso orario)

Comune di **Castel Gandolfo**

da 450 m dx emissario  
a 2320 m dx emissario  
(Zona di pertinenza punto 1)

EMM 0° 12' 11" N 41° 44' 35"  
EMM 0° 12' 15" N 41° 45' 33"

### Lago di Nemi

Comune di **Nemi**: (intero territorio comunale)  
(Zona di pertinenza punti 1, 2)

Comune di **Genzano di Roma**: (intero territorio comunale)

### Provincia di Latina

#### Acque marine

Comune di **Latina**:

*ff* da 100 m dx foce Astura canale  
a 200 m sx foce Acque Alte  
(Zona di pertinenza punti 420, 419, 421, 422)

EMM 0° 19' 20" N 41° 24' 57"  
EMM 0° 21' 30" N 41° 24' 47"

*ff* da 400 m dx <sup>foce</sup> canale Acque Alte  
a 250 m sx foce Rio Martino

(Zona di pertinenza punti 278, 141, 142, 144, 347, 413, 145, 147, 348, 297)

EMM 0° 21' 56" N 41° 24' 51"  
EMM 0° 27' 41" N 41° 23' 03"



202 21 MAR. 2008 *ly*

Comune di **Sabaudia**:

da 250 m dx foce Rio Martino EMM 0° 27' 59" N 41° 22' 54"  
al confine con il comune di S. Felice Circeo EMM 0° 35' 00" N 41° 14' 47"  
(Zona pertinenza punti 298, 150, 151, 350, 351, 352, 153, 154, 155, 353, 156, 157, 158, 159, 160)

Comune di **S. Felice Circeo**:

dal confine con il comune di Sabaudia EMM 0° 35' 00" N 41° 14' 47"  
alla diga foranea del porto di S. Felice Circeo EMM 0° 38' 09" N 41° 13' 24"  
(Zona di pertinenza punti 292, 161, 396, 162, 354, 163)

dal centro della spiaggia maga Circe EMM 0° 38' 16" N 41° 13' 27"  
al confine con il comune di Terracina EMM 0° 41' 00" N 41° 15' 27"  
(Zona di pertinenza punti 164, 167, 170, 171, 173, 355, 174, 176, 177)

Comune di **Terracina**:

dal confine con il comune di S. Felice Circeo EMM 0° 41' 00" N 41° 15' 27"  
a 1000 m sx foce fiume Portatore EMM 0° 44' 28" N 41° 16' 44"  
(Zona di pertinenza punto 179, 356, 180, 397, 398)

da 1335 m dx fiume Portatore EMM 0° 45' 54" N 41° 16' 59"  
alla diga foranea del porto di Terracina EMM 0° 48' 12" N 41° 16' 55"  
(Zona di pertinenza punti 187, 190, 191)

da 1300 m sx fosso Canneto EMM 0° 48' 49" N 41° 17' 39"  
al confine con il comune di Fondi EMM 0° 49' 46" N 41° 17' 47"  
(Zona di pertinenza punti 193, 360, 194, 361)

Comune di **Fondi**:

dal confine con il comune di Terracina EMM 0° 49' 46" N 41° 17' 47"  
a 125 m sx fosso S. Anastasia EMM 0° 53' 19" N 41° 17' 21"  
(Zona di pertinenza punti 195, 196, 362, 294)

da 125 m dx fosso S. Anastasia EMM 0° 53' 30" N 41° 17' 19"  
al confine con il comune di Sperlonga EMM 0° 56' 56" N 41° 16' 16"  
(Zona di pertinenza punti 295, 201, 364, 202, 203)



202 21 MAR. 2008 *ly*

**Comune di Sperlonga:**

dal confine con il comune di Fondi EMM 0° 56' 56" N 41° 16' 16"  
alla diga foranea del porto di Sperlonga EMM 0° 58' 55" N 41° 15' 13"  
(Zona di pertinenza punti 365, 204, 205, 366, 206)

dal molo sottoflutto del porto di Sperlonga EMM 0° 58' 58" N 41° 15' 16"  
al confine con il comune di Itri EMM 1° 01' 25" N 41° 14' 21"  
(Zona di pertinenza punti 207, 208, 209)

**Comune di Itri: (intero territorio comunale)**

dal confine con il comune di Sperlonga EMM 1° 01' 25" N 41° 14' 21"  
al confine con il comune di Gaeta EMM 1° 01' 52" N 41° 14' 15"  
(Zona di pertinenza punto 290)

**Comune di Gaeta:**

dal confine con il comune di Itri EMM 1° 01' 52" N 41° 14' 15"  
a Punta Stendardo EMM 1° 08' 12" N 41° 12' 36"  
(Zona di pertinenza punti 210, 367, 212, 213, 368, 214, 215, 218, 369, 219)

**Comune di Formia:**

da 1200 m sx torrente Pontone EMM 1° 07' 03" N 41° 14' 09"  
alla diga foranea del porto di Formia EMM 1° 08' 52" N 41° 15' 02"  
(Zona di pertinenza punti 222, 371, 223, 372, 226)

da 200 m dx Villa Giovanni EMM 1° 10' 02" N 41° 15' 35"  
a 300 m sx Rio S. Croce EMM 1° 12' 37" N 41° 15' 12"  
(Zona di pertinenza punti 281, 230, 375, 376, 291)

da 700 m dx Rio S. Croce EMM 1° 13' 10" N 41° 14' 49"  
al confine con il comune di Minturno EMM 1° 14' 48" N 41° 15' 15"  
(Zona di pertinenza punto 233)

**Comune di Minturno:**

dal confine con il comune di Formia EMM 1° 14' 48" N 41° 15' 15"  
alla diga foranea porticciolo Capo d'Acqua EMM 1° 14' 51" N 41° 15' 04"  
(Zona di pertinenza punti 406, 235)



202 21 MAR. 2008 *ll*

dal molo sottoflutto porticciolo Capo d'Acqua EMM 1° 14' 59" N 41° 15' 11"  
a 700 m sx fiume Garigliano EMM 1° 18' 09" N 41° 13' 34"  
(Zona di pertinenza punti 236, 238, 379, 240, 380, 242, 243)

### **Isole Ponziane**

#### **Isola di Ventotene**

Comune di **Ventotene**: (intero territorio comunale)  
(Zona di pertinenza punti 252, 342, 250, 340, 341, 251)

#### **Isola di S. Stefano**

Comune di **Ventotene**: (intero territorio comunale)  
(Zona di pertinenza punti 343, 344)

#### **Isola di Ponza**

Comune di **Ponza**: (intero territorio comunale)  
(Dal confine sx del Porto di Ponza, in senso orario, al confine dx del Porto:  
Zona di pertinenza punti 327, 328, 401, 245, 329, 330, 246, 335, 331, 332, 333, 334,  
399, 400, 247.)

#### **Isola di Zannone**

Comune di **Ponza**: (intero territorio comunale)  
(Zona di pertinenza punti 405, 336, 404)

#### **Isola di Palmarola**

Comune di **Ponza**: (intero territorio comunale)  
(Zona di pertinenza punti 402, 339, 337, 403, 338)

### **Provincia di Latina**

#### **Acque lacustri**

#### **Lago di S. Puoto**

Comune di **Sperlonga**: (intero territorio comunale)  
(Zona di pertinenza punto 1)



202 21 MAR. 2008 *ly*

**Provincia di Rieti**

**Acque lacustri**

**Lago del Turano – (in senso orario)**

Comune di **Rocca Sinibalda:** (intero territorio comunale)

dal confine con il comune di Colle di Tora      EMM 0° 29' 35"    N 42° 13' 38"  
al confine con il comune di Castel di Tora      EMM 0° 30' 02"    N 42° 13' 26"  
(Zona di pertinenza punti 18, 19)

Comune di **Castel di Tora:** (intero territorio comunale)

dal confine con il comune di Rocca Sinibalda      EMM 0° 30' 02"    N 42° 13' 26"  
al confine con il comune di Ascrea              EMM 0° 31' 52"    N 42° 12' 36"  
(Zona di pertinenza punti 20, 21, 22, 23, 24)

Comune di **Ascrea:** (intero territorio comunale)

dal confine con il comune di Castel di Tora      EMM 0° 31' 52"    N 42° 12' 36"  
al confine con il comune di Paganico              EMM 0° 32' 21"    N 42° 11' 39"  
(Zona di pertinenza punto 25)

Comune di **Paganico:** (intero territorio comunale)

dal confine con il comune di Ascrea              EMM 0° 32' 21"    N 42° 11' 39"  
al confine con il comune di Ascrea              EMM 0° 32' 18"    N 42° 11' 37"  
(Zona di pertinenza punto 26)

Comune di **Ascrea:** (intero territorio comunale)

dal confine con il comune di Paganico              EMM 0° 32' 18"    N 42° 11' 37"  
al confine con il comune di Castel di Tora      EMM 0° 31' 35"    N 42° 12' 21"  
(Parte della zona di pertinenza punto 27)

Comune di **Castel di Tora:** (intero territorio comunale)

dal confine con il comune di Ascrea              EMM 0° 31' 35"    N 42° 12' 21"  
al confine con il comune di Colle di Tora      EMM 0° 30' 05"    N 42° 12' 31"  
(Zona di pertinenza punti 28, 29)



202 21 MAR. 2008 lu

**Comune di Colle di Tora :**

dal confine con il comune di Castel di Tora EMM 0° 30' 05" N 42° 12' 31"  
a 700 m dx confine con comune di Castel di Tora EMM 0° 29' 51" N 42° 12' 50"  
(Zona di pertinenza punto 30)

da 100 m dx Gola sotto paese EMM 0° 29' 38" N 42° 12' 43"  
al confine con il comune di Rocca Sinibalda EMM 0° 29' 35" N 42° 13' 38"  
(Zona di pertinenza punto 17)

**Lago del Salto – (in senso orario)**

**Comune di Petrella Salto: (intero territorio comunale)**

dal confine con il comune di Varco Sabino EMM 0° 34' 22" N 42° 16' 52"  
al confine con il comune di Fiamignano EMM 0° 39' 04" N 42° 14' 59"  
(Zona di pertinenza punti 19, 18, 17, 16, 30, 29, 28, 27)

dal confine con il comune di Pescorocchiano EMM 0° 39' 18" N 42° 14' 44"  
al confine con il comune di Pescorocchiano EMM 0° 38' 13" N 42° 13' 39"  
(Zona di pertinenza punti 25)

**Comune di Pescorocchiano:**


dal confine con il comune di Petrella Salto EMM 0° 38' 13" N 42° 13' 39"  
al confine con il comune di Marcetelli EMM 0° 36' 50" N 42° 14' 33"  
(Zona di pertinenza punti 24, 23)

**Comune di Marcetelli: (intero territorio comunale)**

dal confine con il comune di Pescorocchiano EMM 0° 36' 50" N 42° 14' 33"  
al confine con il comune di Varco Sabino EMM 0° 36' 33" N 42° 14' 45"  
(Zona di pertinenza punti 22)

**Comune di Varco Sabino: (intero territorio comunale)**

dal confine con il comune di Marcetelli EMM 0° 36' 33" N 42° 14' 45"  
al confine con il comune di Petrella Salto EMM 0° 34' 22" N 42° 16' 52"  
(Zona di pertinenza punto 21, 20)



202 21 MAR. 2008 *ly*

- 2) di interdire alla balneazione ai sensi degli artt. 6 e 7 del D.P.R. 470/82, sulla base delle risultanze analitiche dei campioni delle acque di balneazione prelevati nella stagione 2007 le zone comprese nel seguente elenco, in aggiunta a quelle denominate ZPI - zone permanentemente interdette per inquinamento e ZPA - zone permanentemente interdette per altri motivi, dettagliatamente riportate nella D.G.R. 14 marzo 2003 n. 227 :

### Provincia di Viterbo

#### Acque marine

##### Comune di Montalto di Castro:

da 450 m sx Tenuta Marchese Guglielmi  
al confine sx con la tenuta Marchese Guglielmi  
(Zona di pertinenza punto 384, art. 7)

WMM 0° 56' 48"	N 42° 21' 30"
WMM 0° 56' 31"	N 42° 21' 22"

da 250 m sx fosso Arrone  
al confine con il comune di Tarquinia  
(Zona di pertinenza punto 386, art. 7)

WMM 0° 49' 21"	N 42° 17' 47"
WMM 0° 49' 13"	N 42° 17' 41"

##### Comune di Tarquinia:

da 1200 m sx fiume Marta  
a 560 m sx fiume Marta  
(Zona di pertinenza punti 15, art. 7)

WMM 0° 46' 01"	N 42° 14' 31"
WMM 0° 45' 38"	N 42° 14' 20"

da 400 m dx fiume Marta  
a 600 m dx fiume Marta  
(Zona di pertinenza punti 260, art. 7)

WMM 0° 45' 10"	N 42° 13' 04"
WMM 0° 45' 16"	N 42° 13' 53"

### Provincia di Viterbo

#### Acque lacustri

##### Lago di Bolsena

##### Comune di Bolsena:

da 250 m sx fosso del Cimitero  
a 700 m dx fosso del Cimitero  
(Zona di pertinenza punto 83, art. 7)

WMM 0° 28' 43"	N 42° 38' 48"
WMM 0° 28' 20"	N 42° 38' 30"



202 21 MAR. 2008 *ly*

**Comune di S. Lorenzo Nuovo :**

dal confine con il comune di Grotte di Castro  
a 350 m dx fosso il Fiume  
(Zona di pertinenza punto 77, art. 7)

WMM 0° 32' 54" N 42° 38' 43"  
WMM 0° 32' 44" N 42° 38' 48"

da 50 m sx foce fosso del Ponticello  
a 250 m sx con il comune di Bolsena  
(Zona di pertinenza punto 78, art. 7)

WMM 0° 32' 22" N 42° 38' 55"  
WMM 0° 31' 58" N 42° 39' 00"

**Provincia di Roma**

**Acque marine**

**Comune di Civitavecchia:**

da Stabilimento bagni Pirgo  
a 650 m sx fosso Infernaccio  
(Zona di pertinenza punto 29, art. 7)

WMM 0° 39' 10" N 42° 05' 09"  
WMM 0° 39' 02" N 42° 05' 00"

**Comune di Fiumicino:**

da 700 m sx fiume Arrone  
a 250 m sx fiume Arrone  
(Zona di pertinenza punto 63, art. 7)

WMM 0° 16' 38" N 41° 52' 43"  
WMM 0° 16' 29" N 41° 52' 27"

da 250 m dx fiume Arrone  
a 1050 m dx fiume Arrone  
(Zona di pertinenza punto 64, art. 7)

WMM 0° 16' 16" N 41° 52' 13"  
WMM 0° 16' 00" N 41° 51' 48"

da 750 m dx Fiumara Piccola  
a 1250 m dx Fiumara Piccola  
(Zona di pertinenza punto 411, art. 6)

WMM 0° 13' 45" N 41° 45' 52"  
WMM 0° 13' 39" N 41° 45' 32"

**Comune di Roma:**

da confine dx Spiaggia presidenziale  
a 1000 m dx foce fosso Pantanello  
(Zona di pertinenza punto 90, art. 7)

WMM 0° 04' 53" N 41° 41' 10"  
WMM 0° 04' 05" N 41° 40' 35"



202 21 MAR. 2008 *ly*

**Comune di Ardea:**

da 250 m dx foce Rio Torto EMM 0° 02' 13" N 41° 35' 37"  
a 250 m sx foce fosso Moletta EMM 0° 03' 37" N 41° 34' 19"  
(Zona di pertinenza punti 299, 108, 318, art.7)

**Comune di Nettuno:**

dal confine dx del porto di Nettuno EMM 0° 12' 30" N 41° 27' 21"  
a 350 m dx fosso Loricina EMM 0° 13' 06" N 41° 27' 20"  
(Zona di pertinenza punto 289, art. 7)

**Provincia di Roma**

**Acque lacustri**

**Lago di Bracciano**

**Comune di Bracciano:**

da 250 m dx foce fosso della Mola WMM 0° 16' 21" N 42° 06' 59"  
a 650 m dx foce fosso della Mola WMM 0° 16' 33" N 42° 09' 26"  
(Zona di pertinenza punto 39, art. 6)

**Lago Albano – (in senso orario)**

**Comune di Castel Gandolfo:**

da 2320 m dx emissario EMM 0° 12' 15" N 41° 45' 33"  
a 450 m dx emissario EMM 0° 12' 11" N 41° 44' 35"  
(Zona di pertinenza punti 02, 03, 05, 04, art.7)

**Comune di Albano:**

Intero territorio: zona di pertinenza del punto 05 del comune di Castel Gandolfo, art. 7




202 21 MAR. 2008 ly

## Provincia di Latina

### Acque marine

#### Comune di Latina:



da 200 m sx <sup>foce</sup> canale Acque Alte  
a 400 m dx <sup>foce</sup> canale Acque Alte  
(Zona di pertinenza punto 346, art. 7)

da 250 m sx foce Rio Martino  
a 250 m dx foce Rio Martino  
(Zona di pertinenza punto 349, art. 7)

EMM 0° 21' 30" N 41° 24' 47"

EMM 0° 21' 56" N 41° 24' 51"

EMM 0° 27' 41" N 41° 23' 03"

EMM 0° 27' 59" N 41° 22' 54"

#### Comune di Terracina:

da 1000 m sx fiume Portatore  
a 1335 m dx fiume Portatore  
(Zona di pertinenza punti 279, 357, 296, art. 7)

EMM 0° 44' 28" N 41° 16' 44"

EMM 0° 45' 54" N 41° 16' 59"

#### Comune di Fondi:

da 125 m sx fosso S. Anastasia  
a 125 m dx fosso S. Anastasia  
(Zona di pertinenza punto 363, art. 7)

EMM 0° 53' 19" N 41° 17' 21"

EMM 0° 53' 30" N 41° 17' 19"

#### Comune di Formia:

dalla diga foranea del porto di Formia  
al confine sx Porto di Formia  
(Zona di pertinenza punto 373, art. 7)

EMM 1° 08' 52" N 41° 15' 02"

EMM 1° 09' 19" N 41° 15' 09"

dal confine dx del porto di Formia  
a 200 m dx Villa Giovanni  
(Zona di pertinenza punto 374, art. 7)

EMM 1° 09' 38" N 41° 15' 24"

EMM 1° 10' 02" N 41° 15' 35"

#### Comune di Minturno:

da 700 m sx fiume Garigliano  
al confine con la Regione Campania  
(Zona di pertinenza punto 381, art. 7)

EMM 1° 18' 09" N 41° 13' 34"

EMM 1° 18' 35" N 41° 13' 21"



201 31 MAR. 2008 *lu*

## Provincia di Rieti

### Lago del Turano – (in senso orario)

#### Comune di Colle di Tora :

da 700 m dx confine comune di Castel di Tora      EMM 0° 29' 51"    N 42° 12' 50"  
a 100 m dx Gola sotto paese                              EMM 0° 29' 38"    N 42° 12' 43"  
(Zona di pertinenza punto 16, art. 7)



### Lago del Salto

#### Comune di Fiamignano:

dal confine con il comune di Petrella Salto              EMM 0° 39' 04"    N 42° 14' 59"  
al confine con il comune di Pescorocchiano              EMM 0° 40' 22"    N 42° 14' 21"  
(Zona di pertinenza punto 26, art.7)

#### Comune di Pescorocchiano:

dal confine con il comune di Fiamignano                  EMM 0° 40' 22"    N 42° 14' 21"  
al confine con il comune di Petrella Salto                  EMM 0° 39' 18"    N 42° 14' 44"  
(Zona di pertinenza punto 26 del comune di Fiamignano)

### Lago Scandarello

#### Comune di Amatrice:

l'intero tratto di costa  
(Zona di pertinenza punti 6, 7, 8, 9, 10, art.7)

### Lago Ventina

#### Comune di Colli sul Velino:

l'intero tratto di costa  
(Zona di pertinenza punti 3, 4, art.7)



202 21 MAR. 2008 *ly*

3) di riconfermare per la stagione 2008 il monitoraggio nei seguenti punti di prelievo:

### PROVINCIA DI VITERBO

ACQUE MARINE: 382, 383, 390, 282, 1, 384, 385, 6, 7, 8, 391, 9, 386, 10, 13, 14, 285, 259, 15, 387, 260, 20, 21, 22, 23, 255, 392, 393, 256, 388, 257, 24.

#### ACQUE LACUSTRI:

Lago di Bolsena: 53, 79, 52, 51, 80, 81, 82, 23, 83, 1, 84, 16, 85, 21, 86, 22, 87, 88, 24, 89, 25, 15, 90, 26, 13, 27, 12, 93, 28, 10, 91, 9, 71, 72, 92, 29, 73, 20, 74, 19, 18, 75, 76, 17, 7, 77, 61, 6, 78.

Lago di Vico: 1, 5, 6, 4, 3, 2.

### PROVINCIA DI ROMA

ACQUE MARINE: 407, 27, 28, 29, 30, 31, 32, 261, 35, 36, 37, 38, 39, 40, 301, 312, 302, 42, 389, 43, 303, 44, 415, 412, 323, 306, 287, 307, 48, 49, 50, 313, 262, 52, 308, 55, 56, 57, 58, 309, 310, 311, 60, 61, 62, 324, 63, 64, 66, 67, 264, 414, 69, 71, 72, 410, 411, 81, 82, 83, 416, 315, 86, 87, 90, 316, 92, 267, 417, 95, 96, 408, 99, 317, 102, 103, 105, 299, 108, 318, 268, 269, 319, 113, 114, 115, 270, 325, 119, 120, 320, 274, 409, 326, 418, 125, 126, 127, 128, 130, 131, 132, 289, 135.

#### ACQUE LACUSTRI:

Lago di Bracciano: 18, 55, 34, 35, 36, 37, 38, 39, 40, 41, 42, 43, 44, 45, 46, 47, 12, 14, 53, 51, 15, 52, 19, 30, 31, 32, 54, 16, 48, 56, 33, 4, 50, 5, 6.

Lago di Martignano: 21.

Lago di Nemi: 1, 2.

Lago di Albano: 1, 2, 3, 5, 4.

### PROVINCIA DI LATINA

ACQUE MARINE: 420, 419, 421, 422, 346, 278, 141, 142, 144, 347, 413, 145, 147, 348, 297, 349, 298, 150, 151, 350, 351, 352, 153, 154, 155, 353, 156, 157, 158, 159, 160, 292, 161, 396, 162, 354, 163, 164, 167, 170, 171, 173, 355, 174, 176, 177, 179, 356, 180, 397, 398, 279, 357, 296, 187, 190, 191, 358, 192, 359, 193, 360, 194, 361, 195, 196, 362, 294, 363, 295, 201, 364, 202, 203, 365, 204, 205, 366,



202 1 MAR 2003 ly

206, 207, 208, 209, 290, 210, 367, 212, 213, 368, 214, 215, 218,  
369, 219, 370, 222, 371, 223, 372, 226, 373, 374, 281, 230, 375,  
376, 291, 232, 377, 233, 406, 235, 378, 236, 238, 379, 240, 380,  
242, 243, 381.  
Isola di Ponza: 245, 329, 330, 246, 331, 332, 333, 334, 335, 247, 327, 328, 399,  
400, 401.  
Isola di Zannone: 336, 404, 405.  
Isola di Palmarola : 337, 338, 339, 402, 403.  
Isola di Ventotene: 340, 341, 251, 252, 342, 250.  
Isola di S.Stefano: 343, 344.

ACQUE LACUSTRI:

Lago di S. Puoto: 001  
Lago Lungo: 002

**PROVINCIA DI RIETI**

ACQUE LACUSTRI

Lago del Turano: 16,17,18,19,20,21,22,23,24,25,26,27,28,29,30  
Lago del Salto: 16,17,18,19,20,21,22,23,24,25,26,27,28,29,30  
Lago di Ventina: 03,04  
Lago di Scandarello: 06, 07, 08, 09, 10

4) **di inserire** il seguente punto di campionamento:

**Provincia di Latina**

Acque lacustri

**Comune di Sperlonga**

Lago Lungo

002 Ristorante Lago Lungo

EMM 0° 57' 09" N 41° 16' 18"

5) **di eliminare** il seguente punto di campionamento:

Comune di **Roma** **Punto 89** 250 m sx Foce Fosso Pantanello  
in quanto ricadente nella ZPA 060 "Spiaggia presidenziale".

Il tratto di costa sarà controllato come pertinenza del punto 90 denominato:  
"250 m dx foce fosso Pantanello";



202 <sup>200</sup> 21 MAR. 2008 *ly*

6) di riammettere i seguenti punti al monitoraggio di verifica:

RI	Lago del Turano	Comune di Colle di Tora	Punto 016
RM	Lago Albano	Comune di Castel Gandolfo	Punti 2, 3, 4, 5

7) di ridurre di un fattore due, come previsto dall'allegato 1) del Decreto del Presidente della Repubblica 8 giugno 1982 n. 470, la frequenza di campionamento dei seguenti punti, in quanto gli ultimi due periodi di campionamento hanno dato risultati favorevoli per tutti i parametri e non è intervenuto alcun fattore di deterioramento;

**PROVINCIA DI LATINA :**

ACQUE MARINE: (Sabaudia: 150, 151, 350, 351, 352, 153, 154, 155, 353, 156, 157, 158, 159, 160) (S. Felice Circeo: 292, 161, 396, 162, 164, 167, 170, 171, 173, 174, 176, 177, 354) (Sperlonga: 204, 205, 206, 207, 208, 209, 366) (Itri: 290) (Gaeta: 210, 367, 212, 213, 368, 214, 215, 369, 218, 219) (Terracina: 397, 398, 190, 191, 193) (Fondi: 196, 362, 201, 364, 202, 203) (Latina: 141, 142, 144, 347, 413, 145) (Ventotene: 250, 251, 252, 340, 341, 342) (Ponza: 245, 246, 247, 327, 328, 329, 330, 331, 332, 333, 334, 335, 400, 399, 401,) (Palmarola: 337, 338, 339, 402, 403) (Zannone: 336, 404, 405) (S.Stefano 343, 344).

**PROVINCIA DI VITERBO:**


ACQUE MARINE: (Montalto di Castro: 383, 390, 282, 1, 6, 7, 8, 391, 9) (Tarquinia: 10, 13, 14, 393, 257, 24, 285).

**ACQUE LACUSTRI:**

Lago di Bolsena: (Marta: 12) (Montefiascone: 27, 90, 87) (Gradoli: 75, 18, 19, 74, 20) (Capodimonte: 73, 29, 72, 91).


8) che il tratto di costa da 100 m dx foce Astura a 200 m sx foce Canale Acque Alte ricadente nel comune di Latina, compreso nella ZPA 271, è dichiarato balneabile a seguito dell'esito favorevole del monitoraggio e può essere fruibile secondo le indicazioni delle Autorità Militari che gestiscono il Poligono ;

9) ai fini della valutazione degli effetti degli interventi messi in atto con programmi di risanamento nell'entroterra, le foci dei fiumi e dei fossi compresi nelle zone ZPI devono essere sottoposti a monitoraggio almeno bimestrale nel periodo della



202 21 MAR. 2008 *ly*

balneazione. Qualora le analisi di alcuni punti diano risultati conformi ai limiti di legge, il campionamento in quei punti deve essere intensificato.

- 
- 10) che le riaperture alla balneazione, ai sensi della Legge 30 maggio 2003 n. 121, successive ai controlli del mese di aprile, saranno effettuate con Determinazione del Direttore Regionale Ambiente e Cooperazione tra i Popoli;
  - 11) di dare comunicazione ai comuni interessati dello stato di idoneità alla balneazione del tratto di costa di competenza;
  - 12) di dare comunicazione della presente deliberazione al Ministero della Salute, al Ministero Ambiente e Tutela del Territorio e del Mare e ad ARPA Lazio.

Il presente provvedimento sarà pubblicato sul Bollettino Ufficiale della Regione Lazio.

IL PRESIDENTE: F.to Pietro MARRAZZO

IL SEGRETARIO: F.to Domenico Antonio CUZZUPI

