



GIUNTA REGIONALE DEL LAZIO

.....

ESTRATTO DAL PROCESSO VERBALE DELLA SEDUTA DEL 22/02/2008

=====

ADDI' 22/02/2008 NELLA SEDE DELLA REGIONE LAZIO, VIA CRISTOFORO COLOMBO 212 ROMA, SI E' RIUNITA LA GIUNTA REGIONALE COSI' COMPOSTA:

MARRAZZO	Pietro	Presidente	FICHERA	Daniele	Assessore
		Vice			
ROMELLI	Massimo	Presidente	MANCINI	Claudio	"
ASTORRE	Bruno	Assessore	NICHELANCELI	Mario	"
BATTACLIA	Augusto	"	NIERI	Luigi	"
COPPOTELLI	Anna Salome	"	RODANO	Giulja	"
COSTA	Silvia	"	TIBALDI	Alessandra	"
DALIA	Francesco	"	VALENZINI	Daniela	"
DE ANGELIS	Francesco	"	ZARATTI	Filiberto	"
DI STEFANO	Marco	"			

ASSISTE IL SEGRETARIO: Domenico Antonio CUZZUPI

***** OMISSIS

ASSENTI: DE ANGELIS - MANCINI

DELIBERAZIONE N. 111

Oggetto:

Proposta di deliberazione consiliare concernente: Approvazione del Piano della Riserva Naturale di Monte Mario di cui all'art. 26 della Legge Regionale 6 ottobre 1997, n. 29 "Norme in materia di aree naturali protette regionali" e successive modifiche e integrazioni.



111 22 FEB. 2008 lu

OGGETTO: Proposta di deliberazione consiliare concernente: Approvazione del Piano della Riserva Naturale di Monte Mario di cui all'art. 26 della Legge Regionale 6 ottobre 1997, n. 29 "Norme in materia di aree naturali protette regionali" e successive modifiche e integrazioni.

LA GIUNTA REGIONALE

SU PROPOSTA dell'Assessore all'Ambiente e Cooperazione tra i Popoli;
VISTA la Legge Regionale 6 ottobre 1997, n. 29 e ss.mm.ii., che detta le norme in materia di aree naturali protette regionali, secondo le disposizioni della Legge 6 dicembre 1991, n. 394 e ss.mm.ii.;
VISTO l'art. 44 comma 1 della Legge Regionale 6 ottobre 1997, n. 29 e ss.mm.ii., con il quale viene istituita la Riserva Naturale di Monte Mario nel Comune di Roma;
VISTO l'art. 40 comma 1 della Legge Regionale 6 ottobre 1997, n. 29 e ss.mm.ii. con il quale è stato istituito l'Ente Regionale RomaNatura, gestore del Sistema delle Aree Naturali Protette nel Comune di Roma, tra cui anche la Riserva Naturale di Monte Mario;
VISTO l'art. 26 della Legge Regionale 6 ottobre 1997, n. 29 e ss.mm.ii., nel quale si stabiliscono i termini per la redazione e l'adozione del Piano da parte dell'Ente di Gestione;
VISTO, in particolare, l'art. 26 comma 2 della Legge Regionale 6 ottobre 1997, n. 29 e ss.mm.ii., che stabilisce che l'Ente di Gestione, con l'assistenza dell'Agenzia Regionale per i Parchi (A.R.P.), è tenuto ad adottare il Piano e trasmetterlo alla Regione;
CONSIDERATO che l'Ente di Gestione RomaNatura ha osservato le procedure previste dall'art. 26 della Legge Regionale 6 ottobre 1997, n. 29 e ss.mm.ii.;
PRESO ATTO che sono state effettuate riunioni congiunte tra RomaNatura e l'Agenzia Regionale per i Parchi per l'esame del Piano della Riserva Naturale di Monte Mario, ai sensi dell'art. 26 comma 2 della Legge Regionale 6 ottobre 1997, n. 29 e ss.mm.ii.;
PRESO ATTO che il Consiglio Direttivo dell'Ente Regionale RomaNatura, nella seduta del 5 novembre 2001, con Deliberazione n. 52 "Adozione, ai sensi dell'art. 26 della L.R. n. 29 del 6/10/1997, del Piano della Riserva Naturale di Monte Mario" ed all'unanimità dei voti, ha adottato il Piano e la Normativa Generale del Sistema di Aree Naturali Protette dell'Ente Regionale RomaNatura composto dai seguenti elaborati (prot.n. 236 del 18.01.2002):

1. Relazione generale;
2. Normativa generale del Sistema di Aree Naturali Protette dell'Ente Regionale RomaNatura;
3. Norme Tecniche di Attuazione della R.N.R. di Monte Mario;
4. Schede Progetto;
5. Cartografia di Piano secondo la seguente numerazione e titoli:

Il Presidente della Regione Lazio

Pietro Marrazzo



111 22 FEB. 2008 *ly*

Carta di confronto fra perimetro originario e proposto (in scala 1:10.000);

Tav. 1 - Articolazione in zone della Riserva (in scala 1:5.000);

Tav. 2 - Perimetro ed articolazione in zone su base catastale (in scala 1:5.000);

Tav. 3 - Individuazione delle aree contigue (in scala 1:10.000);

Tav. 4 - Sistema e interventi per l'accessibilità e la fruizione della Riserva (in scala 1:5.000);

Tav. 5 - Interventi di riqualificazione ambientale, paesaggistica e di valorizzazione del patrimonio storico-artistico (in scala 1:10.000);

Tav. 6 - Proprietà pubbliche presenti nella Riserva (in scala 1:5.000);

6. Estratto degli studi propedeutici ai Piani delle Aree Naturali Protette dell'Ente Regionale RomaNatura, costituiti da: carta delle aree di interesse faunistico, carta geomorfologica, carta geologica, carta delle risorse storico-archeologiche e dei vincoli della R.N.R. di Monte Mario, carta delle vegetazione ed uso del suolo, carta di affioramento delle formazioni a bassa permeabilità, carta delle unità di paesaggio;

TENUTO CONTO che l'Ente Regionale RomaNatura, con nota acquisita agli atti della Direzione Regionale Ambiente e Protezione Civile con il numero di protocollo AM/MB/01/006515 dell'1 marzo 2002, ha trasmesso alla Regione Lazio il Piano adottato per gli adempimenti successivi;

CONSIDERATO che la Direzione Ambiente e Protezione Civile ha provveduto alla pubblicazione dell'avviso di deposito del Piano, in ottemperanza all'art. 26 comma 4 della Legge Regionale 6 ottobre 1997, n. 29 e ss.mm.ii. sui quotidiani "Il Messaggero" e "Il Tempo" del 13 aprile 2002;

CONSIDERATO che il Piano, in ottemperanza all'art. 26 comma 4 della Legge Regionale 6 ottobre 1997, n. 29 e ss.mm.ii., è stato depositato per quaranta giorni dal 13 aprile 2002 presso gli uffici della Regione Lazio, della Provincia di Roma, di RomaNatura e del Comune di Roma e che durante il suddetto periodo chiunque poteva prendere visione del Piano e presentare le eventuali osservazioni scritte all'Ente di Gestione;

PRESO ATTO che risultano pervenute all'Ente Regionale RomaNatura entro i quaranta giorni n. 8 osservazioni al Piano presentate dai seguenti soggetti:

- | | |
|---|---|
| 1. Società F.A.I.M. | (prot. RomaNatura n. 2994 del 16 maggio 2002) |
| 2. Comitato di Quartiere IGEA | (prot. RomaNatura n. 3097 del 20 maggio 2002) |
| 3. Municipio XIX | (prot. RomaNatura n. 3129 del 21 maggio 2002) |
| 4. Associazione Onlus "Sandro Costantini" | (prot. RomaNatura n. 3130 del 21 maggio 2002) |
| 5. Camilluccia Home s.a.s. | (prot. RomaNatura n. 3165 del 22 maggio 2002) |
| 6. Eufemio Del Buono | (prot. RomaNatura n. 3170 del 22 maggio 2002) |
| 7. Don't Worry s.r.l. | (prot. RomaNatura n. 3171 del 22 maggio 2002) |
| 8. Arch. Carlo Castelli | (prot. RomaNatura n. 3197 del 22 maggio 2002) |



Il Presidente della Regione Lazio
Pietro Marrazzo

111 22 FEB. 2003 114

PRESO ATTO che il Consiglio Direttivo dell'Ente Regionale RomaNatura ha approvato, con Deliberazione n. 52 del 23 dicembre 2002, le controdeduzioni alle osservazioni parte integrante della stessa Deliberazione;

CONSIDERATO che, con nota acquisita agli atti della Direzione Regionale Ambiente e Protezione Civile con il numero di protocollo D2/2A/02/57613 del 15 aprile 2003, l'Ente Regionale RomaNatura ha trasmesso:

n. 3 copie della Deliberazione di adozione del Piano della Riserva Naturale di Monte Mario (n. 52 del 5 novembre 2001);

n. 3 copie della Deliberazione di controdeduzioni alle osservazioni al Piano della Riserva Naturale di Monte Mario (n. 52 del 23 dicembre 2002);

n. 3 copie del parere espresso dall'Ente alle osservazioni scritte presentate, allegato alla Deliberazione n. 52 del 23 dicembre 2002 "Controdeduzioni alle osservazioni al Piano della Riserva Naturale di Monte Mario";

n. 3 copie delle osservazioni scritte al Piano della Riserva Naturale di Monte Mario pervenute all'Ente Regionale;



n. 3 copie del Piano della Riserva Naturale di Monte Mario aggiornato secondo quanto deliberato in sede di controdeduzioni (Deliberazione n. 52 del 23 dicembre 2002).

Nello specifico, l'elenco degli elaborati (prot. n.1640 del 28.02.2003) presentati, è il seguente:

1. Relazione generale;
 2. Normativa Generale del Sistema di Aree Naturali Protette dell'Ente Regionale RomaNatura;
 3. Norme Tecniche di Attuazione della Riserva Naturale di Monte Mario;
 4. Schede progetto;
- Tav. 1 - Articolazione in zone della Riserva (scala 1:5.000)
 - Tav. 2 - Perimetro e articolazione in zone su base catastale (scala 1:5.000);
 - Tav. 3 - Individuazione delle aree contigue (scala 1:10.000);
 - Tav. 4 - Sistema e interventi per l'accessibilità e la fruizione della Riserva (scala 1:5.000);
 - Tav. 5 - Interventi di riqualificazione ambientale, paesaggistica e di valorizzazione del patrimonio storico-artistico (scala 1:10.000);
 - Tav. 6 - Proprietà pubbliche presenti nella Riserva (scala 1:5.000);
 - Carta di confronto fra perimetro originario e proposto (scala 1:10.000);
 - Carta delle istanze (scala 1:10.000);

CONSIDERATO che l'istruttoria tecnico-amministrativa del presente Piano è stata eseguita dall'Area Conservazione della Natura della Direzione Regionale Ambiente e Cooperazione tra i Popoli e dall'Area Copianificazione Territoriale e Ambientale della Direzione Regionale Territorio e Urbanistica;

Il Presidente della Regione Lazio
Pietro Marrazzo



PRESO ATTO del documento "Proposta di parere alle osservazioni" (Allegato D), che forma parte integrante della presente Deliberazione, relativo alle decisioni di accoglimento o rigetto delle osservazioni, trasmesse ai sensi dell'art. 26 comma 4 della Legge Regionale 6 ottobre 1997, n. 29 e ss.mm.ii.;

VISTO l'art. 26 comma 4 della Legge Regionale 6 ottobre 1997, n. 29 e ss.mm.ii., nel quale si prescrive che l'approvazione dei piani delle aree naturali protette viene effettuata previo esame congiunto della Sezione Conservazione e Valorizzazione del Patrimonio Naturale del Comitato Tecnico Scientifico per l'Ambiente e del Comitato Regionale per il Territorio;

VISTO il Voto n. 132/1 del 20 dicembre 2007 (Allegato C), reso in seduta congiunta, nel quale la Sezione Conservazione e Valorizzazione del Patrimonio Naturale del Comitato Tecnico Scientifico per l'Ambiente e il Comitato Regionale per il Territorio hanno espresso parere favorevole all'approvazione del Piano della Riserva Naturale di Monte Mario apportando modifiche al Piano stesso;

CONSIDERATO che, a seguito del Voto n. 132/1 espresso dai Comitati congiunti in data 20 dicembre 2007, è stato necessario procedere a modifiche degli elaborati cartacei e cartografici del Piano in oggetto, secondo quanto approvato dal Voto stesso;

RITENUTO pertanto necessario procedere all'approvazione del Piano della Riserva Naturale di Monte Mario, ai sensi dell'art. 26 comma 4 della Legge Regionale 6 ottobre 1997 n. 29 e ss.mm.ii., composto dai seguenti elaborati:

Allegato A - Elaborati costitutivi del Piano della Riserva Naturale di Monte Mario:

- A1 Relazione;
- A2 Norme Tecniche di Attuazione;
- A3 Schede progetto;
- A4 Tav. 1: Carta di confronto tra perimetro istitutivo e perimetro definitivo (scala 1:10.000);
- A5 Tav. 2: Perimetro della Riserva su base catastale (scala 1:5.000);
- A6 Tav. 3: Articolazione in zone della Riserva (scala 1:5.000);
- A7 Tav. 4: Sistema e interventi per l'accessibilità e la fruizione della Riserva (scala 1:5.000);
- A8 Tav. 5: Interventi di riqualificazione ambientale, paesaggistica e di valorizzazione del patrimonio storico-artistico (scala 1:5000).

Allegato B - Estratto degli studi propedeutici ai Piani delle Aree Naturali Protette dell'Ente Regionale RomaNatura costituiti dalle seguenti carte tematiche:

- B1 Carta delle aree di interesse faunistico (scala 1:10.000);
- B2 Carta geomorfologica (scala 1:10.000);
- B3 Carta geologica (scala 1:10.000);
- B4 Risorse storico-archeologiche e vincoli (scala 1:5.000);



Il Presidente della Regione Lazio
Pietro Marrazzo

111 22 FEB, 2008 lu

- B5 Carta della vegetazione ed uso del suolo (scala 1:5.000);
- B6 Carta di affioramento delle formazioni a bassa permeabilità (scala 1:10.000);
- B7 Carta delle unità di paesaggio (scala 1:25.000);

Allegato D "Proposta di parere alle osservazioni"

CONSIDERATO che la presente Deliberazione non è soggetta a concertazione con le parti sociali;
all'unanimità

DELIBERA

di approvare e sottoporre all'esame del Consiglio Regionale la seguente proposta di Deliberazione consiliare concernente: Approvazione del Piano della Riserva Naturale di Monte Mario, costituito dagli allegati A,B,C,D, che formano parte integrante della presente deliberazione, ai sensi dell'art. 26 comma 4 della Legge regionale del 6 ottobre 1997, n. 29 e "Norme in materia di aree naturali protette regionali" e ss.mm.ii., adottato dal Consiglio Direttivo dell'Ente Regionale RomaNatura, con Deliberazione del 5 novembre 2001, n. 52, con le modifiche ed integrazioni di cui al Voto n. 132/1 del 20 dicembre 2007 (Allegato C) e composto dai seguenti elaborati, vistati dal Direttore della Direzione Regionale Ambiente e Cooperazione tra i Popoli:

Allegato A - Elaborati costitutivi del Piano della Riserva Naturale di Monte Mario:

- A1 Relazione;
- A2 Norme Tecniche di Attuazione;
- A3 Schede progetto;
- A4 Tav. 1: Carta di confronto tra perimetro istitutivo e perimetro definitivo (scala 1:10.000);
- A5 Tav. 2: Perimetro della Riserva su base catastale (scala 1:5.000);
- A6 Tav. 3: Articolazione in zone della Riserva (scala 1:5.000);
- A7 Tav. 4: Sistema e interventi per l'accessibilità e la fruizione della Riserva (scala 1:5.000);
- A8 Tav. 5: Interventi di riqualificazione ambientale, paesaggistica e di valorizzazione del patrimonio storico-artistico (scala 1:5000).

Allegato B - Estratto degli studi propedeutici ai Piani delle Aree Naturali Protette dell'Ente Regionale RomaNatura costituiti dalle seguenti carte tematiche:

- B1 Carta delle aree di interesse faunistico (scala 1:10.000);
- B2 Carta geomorfologica (scala 1:10.000);
- B3 Carta geologica (scala 1:10.000);
- B4 Risorse storico-archeologiche e vincoli (scala 1:5.000);
- B5 Carta della vegetazione ed uso del suolo (scala 1:5.000);
- B6 Carta di affioramento delle formazioni a bassa permeabilità (scala 1:10.000);



Il Presidente della Regione Lazio
Pietro Marrazzo

111 22 FEB. 2002 *delly*

- B7 Carta delle unità di paesaggio (scala 1:25.000);

e di approvare il documento "Proposta di parere alle osservazioni" (Allegato D), che forma parte integrante della presente Deliberazione relativo alle decisioni di accoglimento o rigetto delle osservazioni trasmesse ai sensi dell'art.26 comma 4 della Legge Regionale 6 ottobre 1997, n.29 e ss.mm. ii..



IL CONSIGLIO REGIONALE

VISTA la Legge Regionale 6 ottobre 1997, n. 29 e ss.mm.ii., che detta le norme in materia di aree naturali protette regionali, secondo le disposizioni della Legge 6 dicembre 1991, n. 394 e ss.mm.ii.;

VISTO l'art. 44 comma 1 della Legge Regionale 6 ottobre 1997, n. 29 e ss.mm.ii., con il quale viene istituita la Riserva Naturale di Monte Mario nel Comune di Roma;

VISTO l'art. 40 comma 1 della Legge Regionale 6 ottobre 1997, n. 29 e ss.mm.ii. con il quale è stato istituito l'Ente Regionale RomaNatura, gestore del Sistema delle Aree Naturali Protette nel Comune di Roma, tra cui anche la Riserva Naturale di Monte Mario;

VISTO l'art. 26 della Legge Regionale 6 ottobre 1997, n. 29 e ss.mm.ii., nel quale si stabiliscono i termini per la redazione e l'adozione del Piano da parte dell'Ente di Gestione;

VISTO, in particolare, l'art. 26 comma 2 della Legge Regionale 6 ottobre 1997, n. 29 e ss.mm.ii., che stabilisce che l'Ente di Gestione, con l'assistenza dell'Agenzia Regionale per i Parchi (A.R.P.), è tenuto ad adottare il Piano e trasmetterlo alla Regione;

CONSIDERATO che l'Ente di Gestione RomaNatura ha osservato le procedure previste dall'art. 26 della Legge Regionale 6 ottobre 1997, n. 29 e ss.mm.ii.;

PRESO ATTO che sono state effettuate riunioni congiunte tra RomaNatura e l'Agenzia Regionale per i Parchi per l'esame del Piano della Riserva Naturale di Monte Mario, ai sensi dell'art. 26 comma 2 della Legge Regionale 6 ottobre 1997, n. 29 e ss.mm.ii.;


PRESO ATTO che il Consiglio Direttivo dell'Ente Regionale RomaNatura, nella seduta del 5 novembre 2001, con Deliberazione n. 52 "Adozione, ai sensi dell'art. 26 della L.R. n. 29 del 6/10/1997, del Piano della Riserva Naturale di Monte Mario" ed all'unanimità dei voti, ha adottato il Piano e la Normativa Generale del Sistema di Aree Naturali Protette dell'Ente Regionale RomaNatura composto dai seguenti elaborati (prot.n. 236 del 18.01.2002):

1. Relazione generale;
2. Normativa generale del Sistema di Aree Naturali Protette dell'Ente Regionale RomaNatura;
3. Norme Tecniche di Attuazione delle R.N.R: di Monte Mario;
4. Schede Progetto;

Il Presidente della Regione Lazio
Pietro Marrazzo
P. Marrazzo



- 5. Cartografia di Piano secondo la seguente numerazione e titoli:
 - Tav. 1 - Articolazione in zone della Riserva (in scala 1:5.000);
 - Tav. 2 - Perimetro ed articolazione in zone su base catastale (in scala 1:5.000);
 - Tav. 3 - Individuazione delle aree contigue (in scala 1:10.000);
 - Tav. 4 - Sistema e interventi per l'accessibilità e la fruizione della Riserva (in scala 1:5.000);
 - Tav. 5 - Interventi di riqualificazione ambientale, paesaggistica e di valorizzazione del patrimonio storico-artistico (in scala 1:10.000);
 - Tav. 6 - Proprietà pubbliche presenti nella Riserva (in scala 1:5.000);



6. Estratto degli studi propedeutici ai Piani delle Aree Naturali Protette dell'Ente Regionale RomaNatura, costituiti da carta delle aree di interesse faunistico, carta geomorfologica, carta geologica, carta delle risorse storico-archeologiche e dei vincoli della R.N.R. di Monte Mario, carta delle vegetazione ed uso del suolo, carta di affioramento delle formazioni a bassa permeabilità, carta delle unità di paesaggio;

TENUTO CONTO che l'Ente Regionale RomaNatura, con nota acquisita agli atti della Direzione Regionale Ambiente e Protezione Civile con il numero di protocollo AM/MB/01/006515 dell'1 marzo 2002, ha trasmesso alla Regione Lazio il Piano adottato per gli adempimenti successivi;

CONSIDERATO che la Direzione Ambiente e Protezione Civile ha provveduto alla pubblicazione dell'avviso di deposito del Piano, in ottemperanza all'art. 26 comma 4 della Legge Regionale 6 ottobre 1997, n. 29 e ss.mm.ii. sui quotidiani "Il Messaggero" e "Il Tempo" del 13 aprile 2002;

CONSIDERATO che il Piano, in ottemperanza all'art. 26 comma 4 della Legge Regionale 6 ottobre 1997, n. 29 e ss.mm.ii., è stato depositato per quaranta giorni dal 13 aprile 2002 presso gli uffici della Regione Lazio, della Provincia di Roma, di RomaNatura e del Comune di Roma e che durante il suddetto periodo chiunque poteva prendere visione del Piano e presentare le eventuali osservazioni scritte all'Ente di Gestione;

PRESO ATTO che risultano pervenute all'Ente Regionale RomaNatura entro i quaranta giorni n. 8 osservazioni al Piano presentate dai seguenti soggetti:

- 1. Società F.A.I.M. (prot. RomaNatura n. 2994 del 16 maggio 2002)
- 2. Comitato di Quartiere IGEA (prot. RomaNatura n. 3097 del 20 maggio 2002)
- 3. Municipio XIX (prot. RomaNatura n. 3129 del 21 maggio 2002)
- 4. Associazione Onlus "Sandro Costantini" (prot. RomaNatura n. 3130 del 21 maggio 2002)
- 5. Camilluccia Home s.a.s. (prot. RomaNatura n. 3165 del 22 maggio 2002)
- 6. Eufemio Del Buono (prot. RomaNatura n. 3170 del 22 maggio 2002)
- 7. Don't Worry s.r.l. (prot. RomaNatura n. 3171 del 22 maggio 2002)
- 8. Arch. Carlo Castelli (prot. RomaNatura n. 3197 del 22 maggio 2002)



Il Presidente della Regione Lazio
Pietro Marrazzo

111 22 FEB. 2003 *ll*
PRESO ATTO che il Consiglio Direttivo dell'Ente Regionale RomaNatura ha approvato le controdeduzioni alle osservazioni, con Deliberazione n. 52 del 23 dicembre 2002, parte integrante della stessa Deliberazione;

CONSIDERATO che, con nota acquisita agli atti della Direzione Regionale Ambiente e Protezione Civile con il numero di protocollo D2/2A/02/57613 del 15 aprile 2003, l'Ente Regionale RomaNatura ha trasmesso:

n. 3 copie della Deliberazione di adozione del Piano della Riserva Naturale di Monte Mario (n. 52 del 5 novembre 2001);

n. 3 copie della Deliberazione di controdeduzioni alle osservazioni al Piano della Riserva Naturale di Monte Mario (n. 52 del 23 dicembre 2002);

n. 3 copie del parere espresso dall'Ente alle osservazioni scritte presentate, allegato alla Deliberazione n. 52 del 23 dicembre 2002 "Controdeduzioni alle osservazioni al Piano della Riserva Naturale di Monte Mario";

n. 3 copie delle osservazioni scritte al Piano della Riserva Naturale di Monte Mario pervenute all'Ente Regionale;


n. 3 copie del Piano della Riserva Naturale di Monte Mario aggiornato secondo quanto deliberato in sede di controdeduzioni (Deliberazione n. 52 del 23 dicembre 2002).

Nello specifico, l'elenco degli elaborati presentati (prot.n. 1640 del 28.02.2003), è il seguente:

1. Relazione generale
2. Normativa Generale del Sistema di Aree Naturali Protette dell'Ente Regionale RomaNatura;
3. Norme Tecniche di Attuazione della Riserva Naturale di Monte Mario;
4. Schede progetto;
 - Tav. 1 - Articolazione in zone della Riserva (scala 1:5.000)
 - Tav. 2 - Perimetro e articolazione in zone su base catastale (scala 1:5.000);
 - Tav. 3 - Individuazione delle aree contigue (scala 1:10.000);
 - Tav. 4 - Sistema e interventi per l'accessibilità e la fruizione della Riserva (scala 1:5.000);
 - Tav. 5 - Interventi di riqualificazione ambientale, paesaggistica e di valorizzazione del patrimonio storico-artistico (scala 1:10.000);
 - Tav. 6 - Proprietà pubbliche presenti nella Riserva (scala 1:5.000);
 - Carta di confronto fra perimetro originario e proposto (scala 1:10.000);
 - Carta delle istanze (scala 1:10.000);

CONSIDERATO che l'istruttoria tecnico-amministrativa del presente Piano è stata eseguita dall'Area Conservazione della Natura della Direzione Regionale Ambiente e Cooperazione tra i Popoli e dall'Area Copianificazione Territoriale e Ambientale della Direzione Regionale Territorio e Urbanistica;

Il Presidente della Regione Lazio
Pietro Martuzzo



PRESO ATTO del documento "Proposta di parere alle osservazioni" (Allegato D), che forma parte integrante della presente Deliberazione, relativo alle decisioni di accoglimento o rigetto delle osservazioni, trasmesse ai sensi dell'art. 26 comma 4 della Legge Regionale 6 ottobre 1997, n. 29 e ss.mm.ii.;

VISTO l'art. 26 comma 4 della Legge Regionale 6 ottobre 1997, n. 29 e ss.mm.ii., nel quale si prescrive che l'approvazione dei piani delle aree naturali protette viene effettuata previo esame congiunto della Sezione Conservazione e Valorizzazione del Patrimonio Naturale del Comitato Tecnico Scientifico per l'Ambiente e del Comitato Regionale per il Territorio;

VISTO il Voto n. 132/1 del 20 dicembre 2007 (Allegato C), reso in seduta congiunta, nel quale la Sezione Conservazione e Valorizzazione del Patrimonio Naturale del Comitato Tecnico Scientifico per l'Ambiente e il Comitato Regionale per il Territorio hanno espresso parere favorevole all'approvazione del Piano della Riserva Naturale di Monte Mario apportando modifiche al Piano stesso;

CONSIDERATO che, a seguito del Voto n. 132/1 (Allegato C) espresso dai Comitati congiunti in data 20 dicembre 2007, è stato necessario procedere a modifiche degli elaborati cartacei e cartografici del Piano in oggetto, secondo quanto approvato dal Voto stesso;

RITENUTO pertanto necessario procedere all'approvazione del Piano della Riserva Naturale di Monte Mario, ai sensi dell'art. 26 comma 4 della Legge Regionale 6 ottobre 1997 n. 29 e ss.mm.ii., composto dai seguenti elaborati:

Allegato A - Elaborati costitutivi del Piano della Riserva Naturale di Monte Mario:

- A1 Relazione;
- A2 Norme Tecniche di Attuazione;
- A3 Schede progetto;
- A4 Tav. 1: Carta di confronto tra perimetro istitutivo e perimetro definitivo (scala 1:10.000);
- A5 Tav. 2: Perimetro della Riserva su base catastale (scala 1:5.000);
- A6 Tav. 3: Articolazione in zone della Riserva (scala 1:5.000);
- A7 Tav. 4: Sistema e interventi per l'accessibilità e la fruizione della Riserva (scala 1:5.000);
- A8 Tav. 5: Interventi di riqualificazione ambientale, paesaggistica e di valorizzazione del patrimonio storico-artistico (scala 1:5000).

Allegato B - Estratto degli studi propedeutici ai Piani delle Aree Naturali Protette dell'Ente Regionale Roma Natura costituiti dalle seguenti carte tematiche:

- B1 Carta delle aree di interesse faunistico (scala 1:10.000);
- B2 Carta geomorfologica (scala 1:10.000);
- B3 Carta geologica (scala 1:10.000);
- B4 Risorse storico-archeologiche e vincoli (scala 1:5.000);



Il Presidente della Regione Lazio
Pietro Marrazzo



111 22 FEB. 2008 *lls*

- B5 Carta della vegetazione ed uso del suolo (scala 1:5.000);
- B6 Carta di affioramento delle formazioni a bassa permeabilità (scala 1:10.000);
- B7 Carta delle unità di paesaggio (scala 1:25.000);

Allegato D "Proposta di parere alle osservazioni"

DELIBERA

Le premesse sono parti integranti del presente atto;

1. di approvare il Piano della Riserva Naturale di Monte Mario costituito dagli allegati A, B, C, D che formano parte integrante della presente Deliberazione, ai sensi dell'art. 26 comma 4 della Legge Regionale 6 ottobre 1997, n. 29 e ss.mm.ii., adottato dal Consiglio Direttivo dell'Ente Regionale RomaNatura, con Deliberazione del 5 novembre 2001, n. 52, con le modifiche ed integrazioni di cui al Voto n. 132/1 del 20 dicembre 2007 (Allegato C) e composto dai seguenti elaborati, vistati dal Direttore della Direzione Regionale Ambiente e Cooperazione tra i Popoli:

Allegato A - Elaborati costitutivi del Piano della Riserva Naturale di Monte Mario:

- A1 Relazione;
- A2 Norme Tecniche di Attuazione;
- A3 Schede progetto;
- A4 Tav. 1: Carta di confronto tra perimetro istitutivo e perimetro definitivo (scala 1:10.000);
- A5 Tav. 2: Perimetro della Riserva su base catastale (scala 1:5.000);
- A6 Tav. 3: Articolazione in zone della Riserva (scala 1:5.000);
- A7 Tav. 4: Sistema e interventi per l'accessibilità e la fruizione della Riserva (scala 1:5.000);
- A8 Tav. 5: Interventi di riqualificazione ambientale, paesaggistica e di valorizzazione del patrimonio storico-artistico (scala 1:5000).

Allegato B - Estratto degli studi propedeutici ai Piani delle Aree Naturali Protette dell'Ente Regionale RomaNatura costituiti dalle seguenti carte tematiche:

- B1 Carta delle aree di interesse faunistico (scala 1:10.000);
- B2 Carta geomorfologica (scala 1:10.000);
- B3 Carta geologica (scala 1:10.000);
- B4 Risorse storico-archeologiche e vincoli (scala 1:5.000);
- B5 Carta della vegetazione ed uso del suolo (scala 1:5.000);
- B6 Carta di affioramento delle formazioni a bassa permeabilità (scala 1:10.000);
- B7 Carta delle unità di paesaggio (scala 1:25.000).

2 Di approvare il documento "Proposta di parere alle osservazioni" (Allegato D), che forma parte integrante della presente Deliberazione, relativo alle decisioni di accoglimento o rigetto delle




Il Presidente della Regione Lazio
Pietro Marrazzo

111 22 FEB. 2009 *ly*

osservazioni, trasmesse ai sensi dell'art. 26 comma 4 della Legge Regionale 6 ottobre 1997, n. 29 e ss.mm.ii.;

Il presente provvedimento ed il Piano con i relativi elaborati saranno pubblicati sul Bollettino Ufficiale della Regione Lazio.



Il Presidente della Regione Lazio
Pietro Marrazzo

A handwritten signature in black ink, appearing to read "P. Marrazzo".