





80 = 8 FEB. 2008

ly

**Oggetto:** Ratifica, ai sensi dell'art. 66 bis, comma 6 della L. R. n. 38/99 e s.m.i., dell'Accordo di Pianificazione, sottoscritto in data 06.02.2008 dal Presidente della Regione Lazio e dal Sindaco di Roma, inerente al Nuovo Piano Regolatore Generale del Comune di Roma adottato con deliberazione C.C. n. 33 del 19-20 marzo 2003.

### La Giunta Regionale

#### Su proposta dell'Assessore all'Urbanistica

**Visto** lo Statuto della Regione Lazio;

**Vista** la legge Regionale 18 febbraio 2002 n. 6 e successive modificazioni;

**Visto** il Regolamento di organizzazione degli uffici e dei servizi della Giunta Regionale del 6 settembre 2002 n. 1 e successive modificazioni;

**Vista** la legge urbanistica 17 agosto 1942, n. 1150 e successive modificazioni;

**Vista** la legge regionale 22 dicembre 1999, n. 38 (Norme sul governo del territorio), così come modificata ed integrata dall'art. 70 della legge regionale 28 aprile 2006 n. 4, la quale, nel dettare le nuove norme sul governo del territorio finalizzate alla regolazione della tutela, degli assetti, delle trasformazioni e delle utilizzazioni del territorio stesso e degli immobili che lo compongono, ha provveduto anche a riorganizzare la disciplina della pianificazione territoriale ed urbanistica della Regione Lazio, individuando i soggetti della pianificazione e le relative competenze e stabilendo le modalità di raccordo degli strumenti di pianificazione locale con la pianificazione regionale e degli strumenti di pianificazione settoriale con quelli della pianificazione generale;

**Visto**, in particolare, l'articolo 66 bis della citata legge regionale n. 38/99 e s.m.i., in applicazione del quale il Comune di Roma, tenuto conto delle oggettive peculiarità connesse alla dimensione territoriale, demografica e sociale di Capitale della Repubblica e della sua configurazione istituzionale di capoluogo di area metropolitana, provvede, in deroga alla norma transitoria di cui all'articolo 66 della L.R. 38/1999 e nelle more dell'approvazione del primo piano territoriale provinciale generale, alla approvazione del piano regolatore generale mediante la conclusione di un accordo di pianificazione, secondo le forme e le modalità di cui al medesimo articolo 66 bis;

**Premesso** che con deliberazioni del Consiglio comunale n. 33 del 19-20 marzo 2003 e n. 64 del 21-22 marzo 2006, il Comune di Roma ha, rispettivamente, adottato il N.P.R.G. e controdedotto alle osservazioni presentate, ai sensi della legge 17 agosto 1942, n. 1150 (Legge urbanistica e disposizioni generali) e successive modifiche;

**che** il Comune di Roma ha provveduto ad inviare alla Regione, con nota del Dipartimento VI del 31 luglio 2007 prot. n. 17520 (ricevuta dalla Direzione regionale territorio e Urbanistica in data 31 luglio 2007, prot. N. 132972) la deliberazione di adozione del N.P.R.G. e i relativi allegati nonché la deliberazione di controdeduzioni alle osservazioni e relativi allegati;



80 - 8 FEB. 2008

leg



**che**, a seguito del suddetto invio alla Regione del N.P.R.G. adottato e della delibera di controdeduzioni alle osservazioni, il Sindaco del Comune di Roma, con nota prot. N. 54149 del 13 settembre 2007, previa intesa con il Presidente della Regione di cui alla nota del 6 settembre 2007, n. 52775, ha convocato, ai sensi dell'articolo 66 bis, comma 2, della l.r. 38/1999, la Conferenza di copianificazione tra i dirigenti delle strutture tecniche competenti del Comune di Roma, della Regione e della Provincia di Roma, al fine di verificare la possibilità di concludere l'Accordo di Pianificazione;

**che** la predetta Conferenza di Pianificazione ha avuto inizio in data 24.09.2007 ed ha concluso i propri lavori nella seduta del 4-5.02.2008;

**Rilevato che**, nell'ambito della Conferenza, si è deciso favorevolmente in merito al N.P.R.G. adottato dal Comune di Roma con la citata deliberazione n. 33 del 19-20 marzo 2003, introducendo alcune modifiche, integrazioni, adeguamenti e recepimenti, la cui natura e tipologia è puntualmente descritta nell'Accordo di Pianificazione;

**che**, a conclusione dei propri lavori, la Conferenza di copianificazione ha adottato, nella seduta del 4-5 febbraio 2008 uno schema di accordo di pianificazione, di cui è parte integrante una relazione tecnica, corredata di opportuna cartografia, recante le modifiche concordate.

**Considerato** che le modifiche proposte in tale schema di accordo, per la loro natura, non rientrano nelle fattispecie di cui al comma 5 dell'art. 66 bis della L.R. n. 38/99 e s.m.i.;

**Visto** l'Accordo di Pianificazione, allegato al presente provvedimento, che conferma e recepisce lo Schema di Accordo suddetto, unitamente agli atti ed elaborati che lo compongono, sottoscritto in data 06.02.2008 dal Presidente della Regione Lazio e dal Sindaco del Comune di Roma, secondo quanto disposto dall'art. 66 bis della L.R. 38/99 e s.m.i.;

**Vista** la nota n. 16843 del 06.02.2008 con la quale il Presidente della Provincia di Roma ha manifestato la propria adesione alle determinazioni assunte in seno alla Conferenza di Copianificazione ai sensi dell' art 66 bis, comma 6, della L.R. 38/99;

**Vista** la nota n. D2/023138 del 6.02.2008 con la quale il Presidente della Regione Lazio ha trasmesso, all'Assessore all'Urbanistica, l'Accordo di Pianificazione per l'approvazione del N.P.R.G. del Comune di Roma;

**Vista** la decisione della Giunta del Comune di Roma n.17 del 06.02.2008 e s.m.i. trasmessa con nota prot. n. 503 del 08.02.2008, allegata alla presente deliberazione;


**Ritenuto** che il presente provvedimento non è soggetto a concertazione con le parti sociali;

**All'unanimità**

### DELIBERA

Per i motivi espressi in premessa che fanno parte integrante del presente provvedimento:

- a) di dare atto che il N.P.R.G., adottato con delibera del Consiglio comunale di Roma n. 33 del 19-20 marzo 2003, si compone dei seguenti elaborati esaminati dalla predetta Conferenza di Pianificazione:





80 - 8 FEB. 2008 *ly*

#### Elaborati Prescrittivi

1. Norme tecniche di attuazione
  2. Sistemi e Regole, 1:5.000
  3. Sistemi e Regole, 1:10.000
  4. Rete ecologica, 1:20.000
- (Legenda + n. 12 fogli)  
(Legenda + n. 31 fogli)  
(n. 11 fogli)

#### G. Elaborati Gestionali


- G1 Carta per la qualità, scala 1:10.000 (n. 34 fogli)
- G2 Guida per la qualità degli interventi (album A3) + Album allegati 6 bis
- G3 Sistema delle infrastrutture per la mobilità 1:20.000 (n. 11 fogli)
- G4 Guida alla progettazione delle infrastrutture per la mobilità (album A3)
- G5 Sistema delle infrastrutture tecnologiche, 1:20.000 (n. 11 fogli)
- G6 Sistema paesaggistico, 1:50.000 (n. 1 foglio)
- G7 Guida alla progettazione negli ambiti di paesaggio (Album A3)
- G8 Standard urbanistici, 1:10.000 (Legenda + n. 31 fogli)
- G9 Relazione geologico tecnica
- G9.1 Geolitologia del territorio comunale 1:50.000 (n. 1 foglio)
- G9.1 da 01 a 14 Geolitologia del territorio dei Municipi, 1:20.000/25.000 (n. 14 fogli)
- G9.2 Geomorfologia del territorio comunale 1:50.000 (n. 1 foglio)
- G9.2 da 01 a 14 Geomorfologia del territorio dei Municipi, 1:20.000/25.000 (n. 14 fogli)
- G9.3 Idrogeologia del territorio comunale 1:50.000 (n. 1 foglio)
- G9.3 Da 01 a 14 Idrogeologia del territorio dei Municipi, 1:20.000/25.000 (n. 14 fogli)
- G10 Sistema ambientale. 1:50.000 (n. 1 foglio)

#### D. Elaborati Descrittivi

- DI Relazione + allegati alla relazione 21 bis
- D2 Strutture del Piano e strategie metropolitane, 1:80.000
- D3 Infrastrutture per la mobilità, 1:50.000
- D4 Tessuti e centralità, 1:50.000
- D5 Centralità e funzioni, 1:50.000
- D6 Dal Centro Storico alla Città Storica, 1:50.000
- D7 Ambiti di programmazione strategica: quadro d'unione, 1:20.000
- D8 Sintesi P.R.G., 1:50.000

#### I. Elaborati Indicativi

- I1 Schemi di riferimento per la Città da Ristrutturare (album A3)
- I2 Schemi di riferimento per le Centralità locali (album A3)
- I3 Schemi di riferimento geologico per gli ambiti di trasformazione (n. 14 album A3)
- I4 Ambito di programmazione strategica Tevere
- I4.1 Inquadramento generale. 1:50.000
- I4.2 Risorse - settore centrale. 1:10.000
- I4.3 Risorse - Ostia, 1:10.000
- I4.4 Obiettivi - settore centrale, 1:10.000



80 - 8 FEB. 2008 *leg*



- 14.5 Obiettivi - Ostia. 1:10.000
- I5 Ambito di programmazione strategica Parco archeologico – monumentale dei Fori - Appia Antica
  - I5.1 Risorse, 1:10.000
  - I5.2 Risorse-Fori 1:5.000
  - I5.3 Obiettivi, 1:10.000
  - I5.4 Obiettivi-Fori, 1:5.000
- I6 Ambito di programmazione strategica Mura
  - I6.1 Risorse, 1:10.000
  - I6.2 Obiettivi, 1:10.000
- I7 Ambito di programmazione strategica Flaminio-Fori-Eur
  - I7.1 Risorse. 1:10.000
  - I7.2 Obiettivi, 1:10.000
- I8 Ambito di programmazione strategica Cintura ferroviaria
  - I8.1 Risorse, 1:20.000
  - I8.2 Obiettivi, 1:20.000
- I9 Carta municipale della città dei bambini (Municipio VI)

C. Elaborati per la comunicazione del Piano

C01 - 19 Le Città di Roma Scenari nei Municipi (n. 19 fogli)

Allegati tecnici n. 1 e 2: Integrazioni e modifiche alla decisione della Giunta Comunale n. 67 del 18 giugno 2002 di approvazione della proposta di deliberazione "Adozione del Nuovo Piano Regolatore Generale della Città di Roma" - Controdeduzioni alle osservazioni presentate con le deliberazioni municipali relative al parere di competenza, del 29 novembre 2002.

Allegati tecnici n. 1 e 2: Integrazioni e modifiche alla decisione della Giunta Comunale n. 67 del 18 giugno 2002 di approvazione della proposta di deliberazione "Adozione del Nuovo Piano Regolatore Generale della Città di Roma" così come modificata dalle controdeduzioni alle osservazioni presentate con le risoluzioni municipali relative al parere di competenza nella seduta della Giunta Comunale del 3 dicembre 2002 - Controdeduzioni alle osservazioni presentate con le deliberazioni municipali relative al parere di competenza, del 14 marzo 2003.

Modifiche e integrazioni all'emendamento di Giunta Comunale del 7 marzo 2003.

- b) di ratificare l'Accordo di Pianificazione, sottoscritto in data 06.02.2008 dal Presidente della Regione Lazio e dal Sindaco del Comune di Roma, in tutti i suoi contenuti, ai sensi dell'art. 66 bis, comma 6, della L.R. 38/99 e s.m.i., che costituisce parte integrante della presente deliberazione, con i chiarimenti e le precisazioni di cui alla decisione della Giunta del Comune di Roma, n.17 del 06.02.2008 e s.m.i., trasmessa con nota n. 503 del 08.02.2008, allegata alla presente deliberazione;
- c) di prendere atto che dell'Accordo di cui al precedente punto b è parte integrante e sostanziale la Relazione Tecnica del 5.02.2008, allegata al presente provvedimento contenente gli elaborati grafici, atti e cartografie allegati alla stessa relazione di seguito elencati:





80 - 8 FEB. 2008 *llg*

**ATTI:**

*Allegato A contenente:*

pareri di Enti e Amministrazioni pubbliche;

*Allegato B1 contenente:*

2b/c\* Elaborato di modifiche e integrazioni. Errori materiali delle controdeduzioni (volumi 1)

2b/c\*1 Città storica

2d\* Elaborato di modifiche e integrazioni. Osservazioni d'ufficio - prese d'atto (volumi 1)

2d \*1 Città storica

2e\* Elaborato di modifiche e integrazioni. Errata corrige degli allegati (volumi 1)

2 a\*2 Osservazioni d'ufficio all'elaborato "2 a2 Controdeduzioni alle osservazioni presentate. Localizzazione delle osservazioni accolte con ricadute grafiche"

2 c\*\* Osservazioni d'ufficio all'elaborato "2c Controdeduzioni. Elaborato di modifiche e integrazioni"

2c\*\*1 Città storica

*Allegato B2 contenente:*

3b/c\* Elaborato di modifiche e integrazioni. Errori materiali delle controdeduzioni (volumi 1)

3b/c\*1 Componenti Sistemi e Regole 1:10.000

3b/c \*2 Città storica – extra 1:5.000

3b/c \*3 Infrastrutture per la mobilità

3c\*5 Elaborato di modifiche e integrazioni . Componenti del dimensionamento del Nuovo PRG (volumi 1)

3c\*5.1 Elaborato di modifiche e integrazioni.

Componenti del dimensionamento del Nuovo PRG. Relazione – Tabelle ad esito (volumi 1)





80 - 8 FEB. 2008

leg

3d\* Elaborato di modifiche e integrazioni. Osservazioni d'ufficio – prese d'atto (volumi 1)

3d\*1 Componenti Sistemi e Regole 1:10.000

3d\*1.1 Deliberazione del C.C. n.65 del 21-22 marzo 2006 e s.m.i.

3d\*2 Città storica – extra 1:5.000

3d\*3 Infrastrutture per la mobilità

3e\* Elaborato di modifiche e integrazioni. Errata corrige degli allegati (volumi 1)

3 a\*1 Osservazioni d'ufficio all'elaborato "3 a1 Controdeduzioni alle osservazioni presentate. Localizzazione delle osservazioni"

3 a\*2 Osservazioni d'ufficio all'elaborato "3 a2 Controdeduzioni alle osservazioni presentate. Localizzazione delle osservazioni accolte con ricadute grafiche"

3 c\*\* Osservazioni d'ufficio all'elaborato "3c Controdeduzioni. Elaborato di modifiche e integrazioni"

3c\*\*1 Componenti Sistemi e Regole 1:10.000

3c\*\*2 Città storica – extra 1:5.000

3c\*\*3 Infrastrutture per la mobilità

3c\*\*4 Centralità locali

3c\*\*5 Componenti del dimensionamento del Nuovo PRG

3 d\*\* Osservazioni d'ufficio. Elaborato di modifiche e integrazioni

3d\*\*1 Componenti Sistemi e Regole 1:10.000

3d\*\*3 Infrastrutture per la mobilità

3d\*\*4 Centralità locali

3f\* Elaborato di modifiche e integrazioni. Osservazioni d'ufficio - Art. 105 c.3ter delle NTA - Norma transitoria (volumi 1)

*Allegato B3 contenente:*

4b/c\*1 Elaborato di modifiche e integrazioni. Osservazioni d'ufficio (volumi 1)





80 - 8 FEB. 2008 *ly*

4b/c\*2 Elaborato di modifiche e integrazioni. Osservazioni d'ufficio (volumi 1)

*Allegato B4 contenente:*

G1\* Carta per la qualità

G1d\* Elaborato di modifiche e integrazioni. Osservazioni d'ufficio (volumi 1)

*Allegato B5 contenente:*

G8\* Standard urbanistici

G8c/d\*1 Elaborato di modifiche e integrazioni. Componenti del dimensionamento degli standard urbanistici. Relazione – Tabelle ad esito (volumi 1)

*Allegato C1 contenente:*

1g\* Testo modificato dalle Norme tecniche di attuazione, con evidenza delle modifiche

*Allegato C2 contenente:*

1h\* Testo modificato dalle Norme tecniche di attuazione, senza evidenza delle modifiche

#### **CARTOGRAFIE:**

– 2a\*3 Sistemi e Regole 1:5.000

Conferenza di copianificazione. Individuazioni delle modifiche e integrazioni

Serie fogli: 2\*.01, 2\*.02, 2\*.03, 2\*.05, 2\*.06, 2\*.07, 2\*.08, 2\*.10, 2\*.11, 2\*.12 (10 fogli su 12);


– 3a\*3 Sistemi e Regole 1:10.000

Conferenza di copianificazione. Individuazioni delle modifiche e integrazioni

Serie fogli: 3\*.03, 3\*.04, 3\*.05, 3\*.06, 3\*.08, 3\*.09, 3\*.10, 3\*.11, 3\*.12, 3\*.13, 3\*.14, 3\*.15, 3\*.16, 3\*.17, 3\*.18, 3\*.19, 3\*.20, 3\*.23, 3\*.24, 3\*.25, 3\*.26, 3\*.27, 3\*.30, 3\*.31 (24 fogli su 31)

– 4a\*3 Rete ecologica 1:10.000

Conferenza di copianificazione – Localizzazione delle osservazioni accolte con ricadute grafiche e delle osservazioni d'ufficio





80 - 8 FEB. 2008 *ly*

Serie fogli: 4\*.03, 4\*.04, 4\*.05, 4\*.06, 4\*.07, 4\*.08, 4\*.09, 4\*.10, 4\*.11, 4\*.12, 4\*.13, 4\*.14, 4\*.15, 4\*.16, 4\*.17, 4\*.18, 4\*.19, 4\*.20, 4\*.23, 4\*.24, 4\*.25, 4\*.26, 4\*.27, (23 fogli su 31)

- 4a\*4 Rete ecologica 1:10.000

Conferenza di copianificazione - Individuazione delle modifiche e integrazioni

Serie fogli: 4\*.01, 4\*.02, 4\*.03, 4\*.04, 4\*.05, 4\*.06, 4\*.07, 4\*.08, 4\*.09, 4\*.10, 4\*.11, 4\*.12, 4\*.13, 4\*.14, 4\*.15, 4\*.16, 4\*.17, 4\*.18, 4\*.19, 4\*.20, 4\*.21, 4\*.22, 4\*.23, 4\*.24, 4\*.25, 4\*.26, 4\*.27, 4\*.28, 4\*.29, 4\*.30 (30 fogli su 31)

- d) di dare atto che successivamente alla ratifica del presente Accordo da parte del Consiglio comunale di Roma ed alla contestuale approvazione del Piano adottato ai sensi del comma 7 dell'art. 66 bis, sarà pubblicato nel BURL l'avviso dell'avvenuta approvazione. Da tale pubblicazione consegue l'efficacia del Piano.

Il presente provvedimento sarà pubblicato sul bollettino ufficiale della Regione Lazio.



Allegato

IL PRESIDENTE: F.to Pietro MARRAZZO  
IL SEGRETARIO: F.to Domenico Antonio CUZZUPI

8 FEB. 2008




LA PRESENTE COPIA E' CONFORME ALL'ORIGINALE ED E' COMPOSTA DI N° 6 PAGINE

DIRETTORE DEL DIPARTIMENTO TERRITORIO  
(Dr. Ramona DE Filippis)

UFFICIALE ROGANTE  
REG. CRON. N. 9187 DEL 06-02-2008



Comune di Roma



Regione Lazio

ALLEG. alla DELIB. N. 80  
DEL - 8 FEB. 2008

### ACCORDO DI PIANIFICAZIONE

per l'approvazione del Piano Regolatore Generale del Comune di Roma

(Articolo 66 bis, comma 6, della legge regionale 22 dicembre 1999, n. 38 - Norme sul governo del territorio - e s.m.i.)

L'anno 2008, nel giorno SEI del mese di FEBBRAIO  
presso CAMPIDUGLIO

sono presenti:

per la Regione Lazio, il Presidente della Regione On.le Pietro Marrazzo;

per il Comune di Roma, il Sindaco On.le Walter Veltroni;



PREMESSO

- CHE la Legge regionale Lazio 22 dicembre 1999, n. 38 (Norme sul governo del territorio), nel dettare le nuove norme sul governo del territorio finalizzate alla regolazione della tutela, degli assetti, delle trasformazioni e delle utilizzazioni del territorio stesso e del

U.V.

PM



patrimonio immobiliare, ha provveduto anche a riorganizzare la disciplina della pianificazione territoriale ed urbanistica della Regione Lazio, individuando i soggetti della pianificazione e le relative competenze e stabilendo le modalità di raccordo degli strumenti di pianificazione locale con la pianificazione regionale e degli strumenti di pianificazione settoriale con quelli della pianificazione generale;

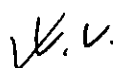
- CHE l'articolo 66 bis della citata legge regionale dispone che il Comune di Roma, tenuto conto delle oggettive peculiarità connesse alla sua dimensione territoriale, demografica, sociale e della sua configurazione istituzionale di Capitale della Repubblica, provvede in deroga alla norma transitoria di cui all'articolo 66 della l.r. 38/1999 e nelle more dell'approvazione del primo piano territoriale provinciale generale, alla formazione ed approvazione del piano regolatore generale mediante la conclusione di un accordo di pianificazione, secondo le forme e le modalità di cui al medesimo articolo 66 bis;
- CHE con Deliberazione del Consiglio comunale n. 33 del 19-20 marzo 2003 il Comune di Roma ha adottato il nuovo PRG ai sensi della legge 17 agosto 1942, n. 1150 (Legge urbanistica e disposizioni generali) e successive modifiche;
- CHE con Deliberazione del Consiglio comunale n. 64 del 21-22 marzo 2006 il Comune di Roma ha controdedotto alle osservazioni presentate, ai sensi della legge 17 agosto 1942, n. 1150 (Legge urbanistica e disposizioni generali) e successive modifiche;
- CHE il Comune di Roma ha provveduto ad inviare alla Regione, con nota del Dipartimento VI del 31 luglio 2007 prot. n. 17520 (ricevuta dalla Direzione regionale territorio e Urbanistica in data 31 luglio 2007, prot. n. 132972) la deliberazione di adozione del nuovo PRG e i relativi allegati nonché la deliberazione di controdeduzioni alle osservazioni, i relativi allegati e le osservazioni su supporto informatico i cui originali sono depositati presso il Comune di Roma – Dipartimento VI.

W.V.

PM





- CHE il Sindaco del Comune di Roma, con nota prot. n. 54149 del 13 settembre 2007, previa intesa con il Presidente della Regione di cui alla nota del 6 settembre 2007, n. prot. 52775. ha convocato, ai sensi dell'articolo 66 bis, comma 2, della l.r. 38/1999, la Conferenza di Copianificazione tra i dirigenti delle strutture tecniche competenti del Comune di Roma, della Regione e della Provincia di Roma, al fine di verificare la possibilità di concludere il presente accordo di pianificazione;
- CHE la Conferenza di Copianificazione ha iniziato i suoi lavori in data 24.09.2007;
- CHE la Conferenza di Copianificazione, come risulta dai verbali delle relative sedute, ha espletato il suo mandato:
  1. esaminando il PRG adottato, le osservazioni pervenute al Comune entro la data del 03.11.2003 e il PRG controdedotto valutandone anche la coerenza con gli strumenti di pianificazione settoriale quali, in particolare, i piani territoriali paesistici vigenti, il piano territoriale paesistico regionale adottato con deliberazioni della Giunta Regionale n. 556 del 25.07.2007 e n. 1025 del 21.12.2007, il Piano Regionale Attività Estrattive Piano Stralcio "Rio Galeria - Magliana" approvato con DCR 529 del 10.05.1999; il Piano Regolatore delle Aree di sviluppo industriale approvato con DCR n. 658 e 659 del 29.02.2000; lo schema di Piano Territoriale Regionale Generale adottato con DGR 2581 del 19.12.2000.
  2. verificando l'acquisizione ovvero provvedendo essa stessa ad acquisire i seguenti pareri, nulla osta o atti di assenso comunque denominati:
    - a) parere favorevole con prescrizioni rilasciata dall'Azienda ASL RM A   
Dipartimento di Prevenzione Servizio d'Igiene e Sanità Pubblica, prot. n. 10380 del 28.01.2008.;




*PM*



- b) parere favorevole con prescrizioni rilasciato dall'Azienda ASL RM B Dipartimento di Prevenzione Servizio d'Igiene e Sanità Pubblica , prot. n. 98 del 25.01.2008;
- c) parere favorevole con prescrizioni rilasciato dall'Azienda ASL RM C, Dipartimento di prevenzione Servizio d'Igiene e Sanità Pubblica, prot. n. 6343 del 30.01.2008;
- d) parere favorevole con prescrizioni rilasciato dal Servizio XI Interzonale P.A.A.P. ASL RM C, prot. n. 117 del 01.02.2008;
- e) parere favorevole con prescrizioni rilasciato dall'Azienda ASL RM D Dipartimento di Prevenzione Servizio d'Igiene e Sanità Pubblica, prot. 481 del 25.01.2008;
- f) parere favorevole con prescrizioni rilasciato dall'Azienda ASL RM E, Dipartimento di Prevenzione Servizio d'Igiene e Sanità Pubblica , prot. 647 SISP del 28.01.2008.
- g) parere favorevole con prescrizioni ai sensi dell'art. 89 DPR 380/2001 rilasciato dalla Direzione Regionale Ambiente e Cooperazione tra i Popoli, Area 05 –Difesa del Suolo e Servizio Geologico, prot. n 137802 del 28.01.2008;
- h) parere favorevole con prescrizioni di valutazione di incidenza ai sensi dell'art. 5 DPR. 357/1997 rilasciato dal Dipartimento Territorio della Direzione Regionale Ambiente e Cooperazione dei Popoli, prot. D2/2S/17849 del 31.01.2008;
- i) parere usi civici, favorevole con prescrizioni ai sensi dell'art. 7 L.R. 59/95 e ss. *W.V.* mm. rilasciato dalla Direzione Regionale Agricoltura- Area territorio rurale, Controlli e Servizio Ispettivo Ufficio 03/A Gestione Usi Civici e Diritti Collettivi prot. n. 14305 del 28.01.2008;



*Pm*



j) parere favorevole con prescrizioni del Ministero per i Beni e le Attività Culturali - Direzione Regionale per i Beni Culturali e Paesaggistici del Lazio prot. n. 1531 del 05.02.2008;

k) Parere favorevole con prescrizioni rilasciato dall'Autorità di bacino del fiume Tevere - ufficio piani e programmi -Comitato tecnico prot. n. 379/C del 04.02.2008;

3. convenendo ed approvando, nella seduta conclusiva del 04/05.02.2008 uno Schema di accordo di pianificazione , di cui è parte integrante la relazione tecnica corredata di opportune cartografie e atti ivi specificatamente indicati, recanti l'indicazione delle modifiche, integrazioni e adeguamenti ritenuti necessari e dettagliatamente illustrati

#### CONSIDERATO

- CHE con il presente Accordo di pianificazione le parti intendono confermare e recepire il suddetto Schema di accordo adottato dalla Conferenza di copianificazione;
- CHE le modifiche ivi individuate e convenute rientrano nei poteri conferiti alla Conferenza nominata;
- CHE è stato sentito il Presidente della Provincia di Roma, come da nota prot. n.16843 del 06.02.2008;


Tutto quanto sopra premesso, considerato e ritenuto, tra le parti si conviene quanto segue:

#### Art. 1

Le premesse fanno parte integrante e sostanziale del presente Accordo, anche al fine di meglio interpretare la volontà delle parti sottoscrittrici.

#### Art. 2

Ai sensi dell'articolo 66 bis, comma 6, della l.r. 38/1999, preso atto e recependo le conclusioni cui è pervenuta la Conferenza di Copianificazione, sentito il Presidente della Provincia di Roma, le parti sottoscrivono, ai fini della successiva approvazione del PRG adottato dal Comune di Roma



*W.V.*

*P.M.*

con deliberazione del Consiglio comunale n. 33 del 19-20 marzo 2003, il presente Accordo comprensivo della Relazione tecnica, corredata della cartografie e norme tecniche di attuazione, che costituisce l'ALLEGATO I al presente atto, facendone parte integrante e sostanziale.

**Art. 3**

Il Presidente della Regione si impegna a rimettere il presente Accordo di pianificazione alla Giunta regionale, ai fini della ratifica da parte della Giunta medesima entro 30 giorni dalla data di sottoscrizione dello stesso, secondo quanto previsto dall'articolo 66 bis, comma 6, della l.r. 38/1999.

**Art. 4**

Il Sindaco di Roma si impegna a rimettere il presente Accordo di pianificazione per il PRG del Comune di Roma al Consiglio comunale, ai fini della ratifica da parte Consiglio medesimo, entro 30 giorni dalla data di sottoscrizione dello stesso, e della contestuale approvazione del PRG, secondo quanto previsto dall'articolo 66 bis, commi 6 e 7, della l.r. 38/1999.

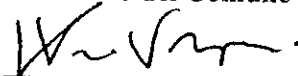
**Art. 5**

Il presente accordo, formato da n. 6 pagine, in doppio originale, è depositato agli atti della Regione Lazio e del Comune di Roma.

Data 6/2/08

Letto confermato e sottoscritto

Il Sindaco del Comune di Roma





Il Presidente della Regione Lazio



