



GIUNTA REGIONALE DEL LAZIO

.....

ESTRATTO DAL PROCESSO VERBALE DELLA SEDUTA DEL 28/12/2007

=====

ADDI' 28/12/2007 NELLA SEDE DELLA REGIONE LAZIO, VIA CRISTOFORO COLOMBO 212 ROMA, SI E' RIUNITA LA GIUNTA REGIONALE COSTITUITA COMPOSTA:

MARRAZZO	Pietro	Presidente	FICHERA	Daniele	Assessore
		Vice			
POMPLI	Massimo	Presidentare	MANCINI	Claudio	"
ASTORRE	Bruno	Assessore	MICHELANGELO	Mario	"
BATTAGLIA	Augusto	"	NERI	Luigi	"
COFFOLELLI	Anna Salerno	"	RODANO	Giulia	"
COSTA	Silvia	"	TIBALDI	Alessandra	"
DALIA	Francesco	"	VALENTINI	Daniela	"
DE ANGELIS	Francesco	"	ZARATTI	Filiberto	"
DI STEFANO	Marco	"			

ASSISTE IL SEGRETARIO: Domenico Antonio CUZZUPA

***** OMISSIS

ASSENTI: COFFOLELLI - DE ANGELIS - DI STEFANO - MICHELANGELO

DELIBERAZIONE N. 1049

Oggetto:

Decreto legislativo 29 marzo 2004 n. 102. Proposta di declaratoria di eccezionalità dei danni causati dalla siccità dal 11 giugno 2007 al 10 ottobre 2007, che ha colpito le produzioni agricole di diversi comuni delle province di Frosinone e Viterbo. Importo complessivo danni accertati Euro 23.085.515,58.



1049 28 DIC. 2007 *ly*

Oggetto: Decreto legislativo 29 marzo 2004 n.102. Proposta di declaratoria di eccezionalità dei danni causati dalla siccità dal 11 giugno 2007 al 10 ottobre 2007, che ha colpito le produzioni agricole di diversi comuni delle province di Frosinone e Viterbo. Importo complessivo dei danni accertati Euro 23.085.515,58.

LA GIUNTA REGIONALE

Su proposta dell'Assessore all'Agricoltura ;

VISTA la legge regionale 18 febbraio 2002, n. 6 "Disciplina del sistema organizzativo della Giunta e del Consiglio e disposizioni relative alla Dirigenza ed al Personale Regionale" e successive modificazioni ed integrazioni;

VISTO il Regolamento di organizzazione degli uffici e dei servizi della Giunta regionale l 6 settembre 2002, n. 1 e successive modificazioni;

VISTO il Decreto legislativo 29 marzo 2004 n. 102 concernente "Interventi finanziari a sostegno delle imprese agricole, a norma dell'art. 1 comma 2° lettera i), della legge 7 marzo 2003, n. 38.";

VISTA la D.G.R n. 112 del 23.2.2006 e successiva D.G.R. n. 933 del 21.12.2006 concernente. "Procedure generali per l'attivazione degli interventi e disposizioni applicative decreto legislativo 29 marzo 2004, n. 102. Interventi finanziari a sostegno delle imprese agricole, a norma dell'articolo 1 comma 2, lettera i) della legge 7 marzo 2003 n. 38.";


CONSIDERATO che i tecnici dell'Area Decentrata Agricoltura di Frosinone e Viterbo della Direzione Regionale Agricoltura, a seguito della siccità protrattasi dal 11 giugno 2007 al 10 ottobre 2007, che ha colpito le produzioni agricole di diversi comuni della province di Frosinone e Viterbo, hanno provveduto alla delimitazione del territorio colpito, all'accertamento e alla valutazione dei danni arrecati;

VISTO l'allegato "A" facente parte integrante del presente provvedimento, che comprende le relazioni tecniche per ogni singolo comune interessato dall'evento calamitoso e le stime dei danni alle colture;

PRESO ATTO che per ogni singola provincia, a seguito della siccità protrattasi dal 11 giugno 2007 al 10 ottobre 2007, sono stati accertati i danni alle colture come specificato nei riepiloghi rovinciali allegati, per un valore in termine di produzione lorda vendibile (di seguito indicata P.L.V.) così determinato:

- Provincia di Frosinone:
per i comuni di Acuto, Alatri, Anagni, Arpino, Boville Ernica, Filettino, Fiuggi, Fontechiari, Fumone, Guarcino, Monte San Giovanni Campano, Pescosolido, Piglio, Santopadre, Serrone, Sora, Trevi nel Lazio e Veroli € 14.759.000,00, tale importo incide per il 44,18% della P.L.V. del territorio delimitato che è pari ad € 33.479.000,00

- Provincia di Viterbo:
per i comuni di Canepina, Caprarola, Carbognano, Ronciglione, Soriano nel Cimino, Vallerano, Vignanello e Viterbo € 8.326.515,58, tale importo incide per il 56,54% della P.L.V. del territorio delimitato che è pari ad € 14.725.904,01



1049 28 DIC. 2007 lu

CONSIDERATO che i danni accertati possono incidere sui bilanci aziendali, in relazione alle minori entrate per la mancata produzione in misura superiore al rischio ordinario d'impresa, stabilito dal Decreto Legislativo n. 102/2004, nella misura del 20% nei territori delimitati per l'evento calamitoso in oggetto dei seguenti comuni ricadenti in aree svantaggiate ai sensi dell'art. 17 del reg. CE 1257/1999:

- Acuto (intero territorio comunale svantaggiato);
- Alatri (intero territorio comunale svantaggiato);
- Anagni (foglio catastale 10-11-12-19-20-21-22-29-30-31-39-40-41-42-43-55 e parzialmente foglio 38-54)
- Arpino (intero territorio comunale svantaggiato);
- Boville Ernica (foglio catastale 3-4-5-6-11-12-20-21-27-32 e parzialmente foglio 15-31)
- Filettino (intero territorio comunale svantaggiato);
- Fiuggi (intero territorio comunale svantaggiato);
- Fontechiari (intero territorio comunale svantaggiato);
- Fumone (intero territorio comunale svantaggiato);
- Guarcino (intero territorio comunale svantaggiato);
- Monte San Giovanni Campano(dal foglio catastale 1 al foglio catastale 33-35-36-37-38-41-42-43 e parzialmente foglio catastale 34-39-40-44-48)
- Pescosolido (intero territorio comunale svantaggiato);
- Piglio (intero territorio comunale svantaggiato);
- Santopadre (intero territorio comunale svantaggiato);
- Serrone (intero territorio comunale svantaggiato);
- Sora (intero territorio comunale svantaggiato);
- Trevi nel Lazio (intero territorio comunale svantaggiato);
- Veroli (intero territorio comunale svantaggiato);
- Canepina (intero territorio comunale svantaggiato);
- Caprarola (da foglio catastale 1 a foglio catastale 31-33-34-35-44 e parzialmente foglio catastale 32-36-39);
- Ronciglione (foglio catastale 1-2-3-4-5-6-7-13-14-15-16-17-23 e parzialmente foglio catastale 8-9-18-24-26);
- Soriano nel Cimino (foglio catastale 21-32-33-34-43-44-53-61 e parzialmente foglio catastale 22-23-35-36-45-54-55);
- Viterbo (foglio catastale 179-180-201-202-203-204-205-217-219-231-232-234-249-250-251-252-253-254-258-259-260-261-266-267-268-269 e parzialmente foglio catastale 181-182-198-200-213-214-215-216-218-229-230-233-248-257);

CONSIDERATO altresì che i danni accertati possono incidere sui bilanci aziendali, in relazione alle minori entrate per la mancata produzione in misura superiore al rischio ordinario d'impresa, stabilito dal Decreto Legislativo n. 102/2004, nella misura del 30% nei territori delimitati per l'evento calamitoso in oggetto dei seguenti comuni ricadenti in aree non svantaggiate ai sensi dell'art. 17 del reg. CE 1257/1999:

- Anagni (Intero territorio comunale con esclusione dei fogli catastali sopraindicati);
- Boville Ernica (Intero territorio comunale con esclusione dei fogli catastali sopraindicati);
- Monte San Giovanni Campano (Intero territorio comunale con esclusione dei fogli catastali sopraindicati);
- Caprarola (Intero territorio comunale con esclusione dei fogli catastali sopraindicati);
- Carbognano (Intero territorio comunale)
- Ronciglione (Intero territorio comunale con esclusione dei fogli catastali sopraindicati);
- Soriano nel Cimino (Intero territorio comunale con esclusione dei fogli catastali sopraindicati);
- Vallerano (Intero territorio comunale);
- Vignanello (Intero territorio comunale)
- Viterbo (Intero territorio comunale con esclusione dei fogli catastali sopraindicati);

CONSIDERATO, pertanto, che i danni alle colture risultano superiori ai limiti del 20% e del 30% sopramenzionati;



1049 28 DIC. 2007 *ly*

RITENUTO, conseguentemente, ai sensi del D.P.R. n.616/77 art. 70 quarto comma lettera a) di proporre al Ministero delle Politiche Agricole e Forestali la declaratoria di eccezionalità degli evento calamitoso sopraccitato ai fini della concessione dei benefici previsti dal decreto legislativo n. 102/2004;

CONSIDERATO che in concomitanza dell'evento calamitoso oggetto del presente provvedimento i tecnici dell'Area Decentrata Agricoltura di Frosinone e Viterbo erano impegnati alla conclusione di altri progetti e ciò non ha consentito di osservare il termine fissato dall'art. 6 comma 1° del decreto legislativo n. 102/2004, si è reso quindi necessario avvalersi della possibilità di proroga di 30 giorni prevista dal medesimo articolo, per cui il termine sopra citato scadrà il 8 gennaio 2008;

TENUTO CONTO che le aziende agricole ricadenti nel territorio delimitato possono presentare le domande per ottenere i benefici recati dall'art. 5 comma 2° lett. a) e lett. d) comma 3° del decreto legislativo n. 102/2004, presso l'Area decentrata Agricoltura competente per territorio, solo a seguito della pubblicazione sulla G.U.R.I. del decreto di riconoscimento di eccezionalità di tale evento calamitoso da parte del Ministero per le Politiche Agricole e Forestali;

TENUTO CONTO altresì che in base alle esigenze e all'efficacia degli interventi sopra citati prescelti, gli stessi interventi potranno subire variazioni a seguito delle risorse finanziari assegnate dal Mi.P.A.F.;

RITENUTO che i sopra citati benefici alle aziende agricole dovranno essere concessi in conformità a quanto previsto dalla normativa statale e comunitaria vigente e con le modalità e nei limiti previsti dalle disposizioni vigenti;

PRESO ATTO che la liquidazione degli interventi sopraccitati è subordinata al parere di eccezionalità dell'evento rilasciato dalla Commissione Europea;

CONSIDERATO che la presente deliberazione non è soggetta a concertazione con le parti sociali;

All'unanimità

DELIBERA

In conformità con le premesse


Di proporre al Ministero delle Politiche Agricole, Alimentari e Forestali, ai sensi dell'art. 6 comma 2 del Decreto legislativo n. 102/2004, ai fini della concessione dei benefici di cui all'art. 5 comma 2° - lett. a) e lett.d), la proposta di declaratoria di eccezionalità dei danni causati dalla siccità protrattasi dal 11 giugno 2007 al 10 ottobre 2007, che ha colpito le produzioni agricole del territorio dei comuni delle seguenti province:


- **provincia di Frosinone** – comuni di Acuto, Alatri, Anagni, Arpino, Boville Ernica, Filettino, Fiuggi, Fontechiari, Fumone, Guardino, Monte San Giovanni Campano, Pescosolido, Piglio, Santopadre, Serrone, Sora, Trevi nel Lazio e Veroli;
- **provincia di Viterbo** – comuni di Canepina, Caprarola, Carbognano, Ronciglione, Soriano nel Cimino, Vallerano, Vignanello e Viterbo;

I danni accertati per ogni singolo comune sono riportati nell'allegato "A" facente parte integrante del presente provvedimento.

Il presente provvedimento dovrà essere pubblicato sul Bollettino Ufficiale della Regione Lazio.

IL PRESIDENTE: F.to Pietro MARRAZZO
IL SEGRETARIO: F.to Domenico Antonio CUZZUPI





DELEG. alla DELIB. N. 1049
28 DIC. 2007

DECRETO LEGISLATIVO N. 102 DEL 29.3.2004



Evento calamitoso: Siccità protrattasi dal 11 giugno 2007 al 10 ottobre 2007

Allegato "A"

Il presente allegato è composto di n. 56 pagine compreso il frontespizio

L'ESTENSORE

A. Marangi

IL RESPONSABILE
DEL PROCEDIMENTO

A. Marangi

IL DIRIGENTE
DELL'AREA

A. C. Flaviani

IL DIRETTORE
REGIONALE

Dr. G. Settini

IL DIRETTORE
DEL DIPARTIMENTO

Dr. G. Magrini

L'ASSESSORE

Dr. Valentin



REGIONE LAZIO

Dipartimento Economico ed Occupazionale

Direzione Regionale Agricoltura

Area Decentrata Agricoltura

FROSINONE

Relazione generale dei danni causati dalla siccità nell'anno 2007

Decreto Legislativo n. 102/2004

Il periodo compreso dall'11 giugno 2007 al 10 ottobre 2007 è stato caratterizzato, in gran parte del territorio della provincia di Frosinone, da scarse piogge e temperature molto elevate. Le diverse segnalazioni, pervenute dai Comuni ed in alcuni casi dalle Comunità Montane, lamentavano danni alle colture dovuti alla siccità chiedendo la conseguente dichiarazione dello stato di calamità naturale a norma del D. Lgs. n. 102/2004.

L'analisi dei dati metereologici acquisiti attraverso il SIARL, relativi al periodo 2004 -2007 hanno evidenziato che tra l'11 giugno 2007 e il 10 ottobre 2007 si è verificata una netta diminuzione delle precipitazioni rispetto agli annualità precedenti. Dalle stazioni meteo prese in esame, Alatri, Anagni, Alvito, Arpino, Boville Ernica e Piglio (siti più vicini ai comuni colpiti dall'evento calamitoso) si è rilevato una piovosità media, nel periodo in esame, di circa mm 75,32 di pioggia, a fronte di mm 283,04 rilevati nel 2006, di mm 344,98 rilevati nel 2005 e di mm. 134,08 rilevati nel 2004. Il fenomeno ha arrecato danni in quasi tutte le colture in atto nel periodo interessato e precisamente: OLIVO, VITE, MAIS, ERBA MEDICA, PRATI PASCOLO, PASCOLI, AGRUMI e ALTRE COLTIVAZIONI LEGNOSE.


Il rilevamento e la quantificazione dei danni riscontrati è stata effettuata dal personale tecnico dell'A. D. A. adottando il metodo di stima analitico - comparativo. Tale stima è stata fatta, prendendo a base le superfici investite per singola coltura, rilevando le rese medie per ettaro direttamente presso i produttori oppure presso contoterzisti, comparando le stesse con le rese medie degli anni precedenti acquisite da organismi ufficiali, quali ad esempio la C.C.I.A.A. della Provincia. Sulla base di tali dati si è determinata la stima della perdita di prodotto per coltura su base annua, atteso che alla data di svolgimento degli accertamenti le colture interessate avevano quasi tutte terminato il loro ciclo produttivo.

Il territorio interessato ricade interamente in zona asciutta, non servita da impianti di irrigazione e pertanto non irrigabile, in alcuni comuni serviti da impianti di irrigazione sono stati esclusi i fogli di mappa irrigabili. Le aziende colpite sono nella maggior parte di piccole e medie dimensioni, a conduzione diretto-coltivatrice, nelle quali la siccità ha provocato una notevole influenza negativa nei loro bilanci.

I Comuni colpiti dalla siccità con danni accertati oltre il 20% (comuni montani e svantaggiati) e oltre il 30% per gli altri sono:

COMUNE
ALATRI
ACUTO
ANAGNI
ARPINO
BOVILLE ERNICA
FILETTINO
FIUGGI
FONTECHIARI
FUMONE
GUARCINO
MONTE SAN GIOVANNI CAMPANO





PESCOSOLIDO
PIGLIO
SANTOPADRE
SERRONE
SORA
TREVI NEL LAZIO
VEROLI

I danni evidenziati per singola coltura sono di seguito specificati:

OLIVO (Codice coltura 420)

la carenza idrica e le elevate temperature hanno generato una ridotta allegagione seguita dalla cascola delle drupe appena allegate. La riduzione di produzione riscontrata si è attestata mediamente intorno al 53,55%;

VITE (Codice coltura 410)

La produzione di uva ha avuto una riduzione media di circa il 35,18 %, che in parte è stata compensata da un prodotto finale di ottima qualità;

MAIS (Codice coltura 010)

Le varietà di mais coltivate nel territorio interessato riguardano soprattutto ibridi precoci in coltura asciutta a semina anticipata (aprile). Siccome non è stato possibile seminare il mais, per il perdurare delle piogge, durante il mese di aprile ma dalla seconda decade di maggio, tutto ciò ha ritardato di circa un mese il naturale accrescimento della pianta, in cui la siccità ha evidenziato danni nello stato fenologico di levata-emissione pennacchio e di emissione pennacchio-maturazione cerosa, periodo in cui una mancanza di disponibilità idrica riduce di molto la resa finale, difatti il danno alle produzioni stimato è stato mediamente del 26,01 %.

ERBA MEDICA (Codice coltura 330)

Per effetto della siccità le foraggiere avvicendate (erba medica) hanno avuto una minore produzione di sostanza verde al secondo sfalcio, il terzo e quarto sfalcio non è stato effettuato in quanto non vi è stato alcun ricaccio dell'erba. Il danno alle produzioni stimato si è registrato in media al 05,42%;

PASCOLO (Codice coltura 380)

I pascoli permanenti hanno avuto un evidente stress idrico a partire da luglio fino ad ottobre, difatti le piantine di erba, a causa della mancanza di piogge, non hanno ricacciato materia verde per un pascolamento continuo e duraturo. Il danno alle produzioni stimato mediamente è stato del 60,59 %;

PRATO PASCOLO (Codice coltura 370)

Le foraggiere permanenti hanno avuto un evidente stress idrico a partire da luglio, difatti, la mancanza di piogge non ha permesso il ricaccio delle piantine durante l'estate e pertanto la loro produzione si è arrestata alla metà di luglio. Il danno alle produzioni mediamente stimato è stato del 58,06 %;

ALTRE ARBOREE DA FRUTTO (Codice coltura 470)

le arboree da frutto investono circa 56 ettari della SAU interessata ed hanno rilevato un danno stimato nel 50 % della produzione media riscontrata nel triennio precedente l'evento;

AGRUMI (Codice coltura 430)

Gli Agrumi investono 3,3 ettari di SAU ed il danno riscontrato è stato del 50%.

Si specifica che alcune aziende ricadenti nel territorio delimitato hanno stipulato polizza assicurativa per tutelarsi dal fenomeno in parola. Le superfici e le colture assicurate sono state escluse dal calcolo della PLV e nella stima del danno derivato.

Pertanto, per i comuni interessati dall'evento calamitoso, si richiedono le agevolazioni previste dal decreto legislativo n° 102/2004.

IL DIRIGENTE DELL'AREA

(Luigi Sposi)






REGIONE LAZIO
DIPARTIMENTO ECONOMICO OCCUPAZIONALE
DIREZIONE REGIONALE AGRICOLTURA
AREA DECENTRATA AGRICOLTURA DI
FROSINONE

Evento: SICCITA'

Sopralluoghi e accertamento danni effettuati da: Dr. Egidio Cocco - Geom. Marcello Perna.

Comune	Foglio Catastale	S.A.U. Foglio	Coltura	Stadio Fenologico	S.A.U. Coltura	S.A.U. Danneggiata	Particelle Catastali	% Danno
Alatri	Intero territorio comunale	105 fogli per una S.A.U complessiva di Ha 4.338,68	Mais	maturazione-raccolto	Ha 284,80	Ha 284,80	Intero territorio comunale	46
			Prato polifita	cotico erboso deteriorato	Ha 2.328,47	Ha 2.328,47		50
			Medica	cotico erboso deteriorato	Ha 104,78	Ha 104,78		41,5
			Vigneti	maturazione-raccolto	Ha 212,20	Ha 212,20		30
			Uliveti	maturazione-raccolto	Ha 1.009,94	Ha 1.009,94		55

Firme:


RESPONSABILE U.O. 1/a
Dott. Egidio Cocco

Dr. Egidio Cocco



Geom. Marcello Perna





REGIONE LAZIO
DIPARTIMENTO ECONOMICO E OCCUPAZIONALE
DIREZIONE REGIONALE AGRICOLTURA
AREA DECENTRATA AGRICOLTURA DI FROSINONE

Evento: **SICCITA' ANNO 2007**

Sopralluoghi e accertamento danni effettuati da:

DR. Nardoni Piero

Comune	Foglio catastale	S.A.U. foglio (Ha)	Coltura	Stadio fenologico	S.A.U. coltura	S.A.U. danneggiata	Particelle catastali (1)	% danno
Anagni	Tutto il territorio comunale		Foraggiere	maturazione	Tutto il territorio comunale			80%
Anagni	Tutto il territorio comunale		Olivo	maturazione	Tutto il territorio comunale			50%
Anagni	Tutto il territorio comunale		vite	maturazione	Tutto il territorio comunale			40%
Anagni	Tutto il territorio comunale		altri fruttiferi	maturazione	Tutto il territorio comunale			50%

Dr. Nardoni Piero



REGIONE LAZIO
DIPARTIMENTO ECONOMICO E OCCUPAZIONALE
DIREZIONE REGIONALE AGRICOLTURA
AREA DECENTRATA AGRICOLTURA DI FROSINONE

Evento: **SICCITA' ANNO 2007**

Sopralluoghi e accertamento danni effettuati da:


Per. Agr. Giuseppe Pittore e Per. Agr. Vincenzo Paolo Mazzola

Comune	Foglio catastale	S.A.U. (Ha)	Coltura	Stadio fenologico	S.A.U. coltura	S.A.U. danneggiata	Particelle catastali (1)	% danno	
FONTECHIARI	3	17,56	olivo	raccolta	2,73	2,73		75,00	
			vite	raccolta	0,55	0,55		40,00	
			mais	raccolta	0,68	0,68		50,00	
			erba medica	in vegetazione	0,78	0,78		40,00	
	4	6,72	olivo	raccolta	4,12	4,12		75,00	
			vite	raccolta	0,83	0,83		40,00	
			mais	raccolta	0,36	0,36		50,00	
			erba medica	in vegetazione	0,41	0,41		40,00	
	5	19,45	olivo	raccolta	6,25	6,25		75,00	
			vite	raccolta	1,27	1,27		40,00	
			mais	raccolta	2,01	2,01		50,00	
			erba medica	in vegetazione	2,29	2,29		40,00	
			prato pascolo	in vegetazione	0,29	0,29		40,00	
	7	0,32	olivo	raccolta	0,25	0,25		75,00	
			vite	raccolta	0,05	0,05		40,00	
			prato pascolo	in vegetazione	1,18	1,18		40,00	
	8	29,65	olivo	raccolta	17,42	17,42		75,00	
			vite	raccolta	3,53	3,53		40,00	
			mais	raccolta	1,22	1,22		50,00	
			erba medica	in vegetazione	1,39	1,39		40,00	
			prato pascolo	in vegetazione	1,64	1,64		40,00	

Handwritten signature



Handwritten signature





REGIONE LAZIO

DIPARTIMENTO ECONOMICO E OCCUPAZIONALE

DIREZIONE REGIONALE AGRICOLTURA

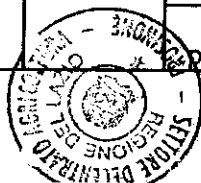
AREA DECENTRATA AGRICOLTURA DI FROSINONE

Evento: **SICCITA' ANNO 2007**

Sopralluoghi e accertamento danni effettuati da:

Per. Agr. Giuseppe Pittore e Per. Agr. Vincenzo Paolo Mazzola

Comune	Foglio catastale	S.A.U. (Ha)	Coltura	Stadio fenologico	S.A.U. coltura	S.A.U. danneggiata	Particelle catastali (1)	% danno
FONTECHIARI	9	5,12	olivo	raccolta	4,18	4,18		75,00
			vite	raccolta	0,85	0,85		40,00
FONTECHIARI	10	12,76	olivo	raccolta	7,05	7,05		75,00
			vite	raccolta	1,43	1,43		40,00
			mais	raccolta	0,70	0,70		50,00
			erba medica	in vegetazione	0,80	0,80		40,00
FONTECHIARI	11	12,75	olivo	raccolta	8,08	8,08		75,00
			vite	raccolta	1,64	1,64		40,00
			mais	raccolta	0,44	0,44		50,00
			erba medica	in vegetazione	0,51	0,51		40,00
FONTECHIARI	12	18,35	olivo	raccolta	6,42	6,42		75,00
			vite	raccolta	1,30	1,30		40,00
			mais	raccolta	1,72	1,72		50,00
			erba medica	in vegetazione	1,96	1,96		40,00
			prato pascolo	in vegetazione	0,55	0,55		40,00
FONTECHIARI	13	28,22	olivo	raccolta	13,35	13,35		75,00
			vite	raccolta	2,70	2,70		40,00
			mais	raccolta	2,45	2,45		50,00
			erba medica	in vegetazione	2,79	2,79		40,00
			prato pascolo	in vegetazione	0,78	0,78		40,00




REGIONE LAZIO

DIPARTIMENTO ECONOMICO E OCCUPAZIONALE

DIREZIONE REGIONALE AGRICOLTURA

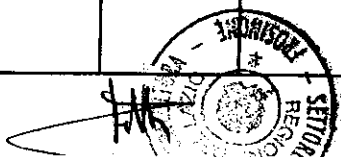
AREA DECENTRATA AGRICOLTURA DI FROSINONE

Evento: SICCITA' ANNO 2007


Sopralluoghi e accertamento danni effettuati da:

Per. Agr. Giuseppe Pittore e Per. Agr. Vincenzo Paolo Mazzola

Comune	Foglio catastale	S.A.U. (Ha)	Coltura	Stadio fenologico	S.A.U. coltura	S.A.U. danneggiata	Particelle catastali (1)	% danno
FONTECHIARI	14	32,81	olivo	raccolta	19,68	19,68		75,00
			vite	raccolta	3,98	3,98		40,00
			mais	raccolta	1,78	1,78		50,00
			erba medica	in vegetazione	2,02	2,02		40,00
			prato pascolo	in vegetazione	0,61	0,61		40,00
FONTECHIARI	15	25,23	olivo	raccolta	10,94	10,94		75,00
			vite	raccolta	2,22	2,22		40,00
			mais	raccolta	2,12	2,12		50,00
			erba medica	in vegetazione	2,42	2,42		40,00
			prato pascolo	in vegetazione	2,21	2,21		40,00
FONTECHIARI	16	40,17	olivo	raccolta	15,66	15,66		75,00
			vite	raccolta	3,17	3,17		40,00
			mais	raccolta	3,71	3,71		50,00
			erba medica	in vegetazione	4,23	4,23		40,00
			prato pascolo	in vegetazione	4,20	4,20		40,00
FONTECHIARI	19	11,22	olivo	raccolta	2,95	2,95		75,00
			vite	raccolta	0,60	0,60		40,00
			mais	raccolta	1,37	1,37		50,00
			erba medica	in vegetazione	1,56	1,56		40,00
			prato pascolo	in vegetazione	1,19	1,19		40,00
FONTECHIARI	20	6,12	olivo	raccolta	2,15	2,15		75,00
			vite	raccolta	0,44	0,44		40,00
			mais	raccolta	0,76	0,76		50,00
			erba medica	in vegetazione	0,86	0,86		40,00
			prato pascolo	in vegetazione	0,00	0,00		00,00



V. P. Mazzola



REGIONE LAZIO

DIPARTIMENTO ECONOMICO E OCCUPAZIONALE

DIREZIONE REGIONALE AGRICOLTURA

AREA DECENTRATA AGRICOLTURA DI FROSINONE

Evento: **SICCITA' ANNO 2007**

Sopralluoghi e accertamento danni effettuati da:


Per. Agr. Giuseppe Pittore e Per. Agr. Vincenzo Paolo Mazzola

Comune	Foglio catastale	S.A.U. (Ha)	Coltura	Stadio fenologico	S.A.U. coltura	S.A.U. danneggiata	Particelle catastali (1)	% danno
FONTECHIARI	21	21,83	olivo	raccolta	7,15	7,15		75,00
			vite	raccolta	1,45	1,45		40,00
			mais	raccolta	2,17	2,17		50,00
			erba medica	in vegetazione	2,47	2,47		40,00
			prato pascolo	in vegetazione	3,02	3,02		40,00
FONTECHIARI	22	5,62	olivo	raccolta	3,09	3,09		75,00
			vite	raccolta	0,63	0,63		40,00
			mais	raccolta	0,26	0,26		50,00
			erba medica	in vegetazione	0,30	0,30		40,00
			prato pascolo	in vegetazione	0,56	0,56		40,00
FONTECHIARI	23	36,23	olivo	raccolta	20,46	20,46		75,00
			vite	raccolta	4,14	4,14		40,00
			mais	raccolta	2,02	2,02		50,00
			erba medica	in vegetazione	2,29	2,29		40,00
			prato pascolo	in vegetazione	1,26	1,26		40,00
FONTECHIARI	24	10,70	olivo	raccolta	3,68	3,68		75,00
			vite	raccolta	0,74	0,74		40,00
			mais	raccolta	1,21	1,21		50,00
			erba medica	in vegetazione	1,38	1,38		40,00
			prato pascolo	in vegetazione	0,60	0,60		40,00
FONTECHIARI	25	17,16	olivo	raccolta	4,96	4,96		75,00
			vite	raccolta	1,00	1,00		40,00
			mais	raccolta	2,08	2,08		50,00
			erba medica	in vegetazione	2,37	2,37		40,00
			prato pascolo	in vegetazione	1,41	1,41		40,00

GP



V. P. Mazzola



REGIONE LAZIO
DIPARTIMENTO ECONOMICO E OCCUPAZIONALE
DIREZIONE REGIONALE AGRICOLTURA
AREA DECENTRATA AGRICOLTURA DI FROSINONE

Evento: **SICCITA' ANNO 2007**

Sopralluoghi e accertamento danni effettuati da:

Per. Agr. Giuseppe Pittore e Per. Agr. Vincenzo Paolo Mazzola

FONTECHIARI	27	2,96	olivo	raccolta	1,08	1,08	75,00
			vite	raccolta	0,22	0,22	40,00
			mais	raccolta	0,25	0,25	50,00
			erba medica	in vegetazione	0,28	0,28	40,00
			prato pascolo	in vegetazione	0,48	0,48	40,00










REGIONE LAZIO
DIPARTIMENTO ECONOMICO E OCCUPAZIONALE
DIREZIONE REGIONALE AGRICOLTURA
AREA DECENTRATA AGRICOLTURA DI FROSINONE

Evento: SICCITA' ANNO 2007
Sopralluoghi e accertamento danni effettuati da:
DR. Nardoni Piero

Comune	Foglio catastale	S.A.U. foglio (Ha)	Coltura	Stadio fenologico	S.A.U. coltura	S.A.U. danneggiata	Particelle catastali (1)	% danno
Piglio	Tutto il territorio comunale		Foraggiere	maturazione	Tutto il territorio comunale			80%
Piglio	Tutto il territorio comunale		Olivo	maturazione	Tutto il territorio comunale			50%
Piglio	Tutto il territorio comunale		vite	maturazione	Tutto il territorio comunale			40%
Piglio	Tutto il territorio comunale		altri fruttiferi	maturazione	Tutto il territorio comunale			50%

Dr. Nardoni Piero





REGIONE LAZIO
DIPARTIMENTO ECONOMICO E OCCUPAZIONALE
DIREZIONE REGIONALE AGRICOLTURA
AREA DECENTRATA AGRICOLTURA DI FROSINONE

Evento: **SICCITA' ANNO 2007**
Sopralluoghi e accertamento danni effettuati da:
DR. Nardoni Piero

Comune	Foglio catastale	S.A.U. foglio (Ha)	Coltura	Stadio fenologico	S.A.U. coltura	S.A.U. danneggiata	Particelle catastali (1)	% danno
Serrone	Tutto il territorio comunale		Foraggiere	maturazione	Tutto il territorio comunale			80%
Serrone	Tutto il territorio comunale		Olivo	maturazione	Tutto il territorio comunale			50%
Serrone	Tutto il territorio comunale		vite	maturazione	Tutto il territorio comunale			40%
Serrone	Tutto il territorio comunale		altri fruttiferi	maturazione	Tutto il territorio comunale			50%

Dr. Nardoni Piero



REGIONE LAZIO

DIPARTIMENTO ECONOMICO E OCCUPAZIONALE

DIREZIONE REGIONALE AGRICOLTURA

AREA DECENTRATA AGRICOLTURA DI FROSINONE

Evento: **SICCITA' ANNO 2007**

Sopralluoghi e accertamento danni effettuati da:


Per. Agr. Giuseppe Pittore e Per. Agr. Vincenzo Paolo Mazzola

Comune	Foglio catastale	S.A.U. (Ha)	Coltura	Stadio fenologico	S.A.U. coltura	S.A.U. danneggiata	Particelle catastali (1)	% danno
SORA	24	42,30	olivo	raccolta	10,37	10,37		50,00
			vite	raccolta	3,79	3,79		40,00
			mais	raccolta	3,73	3,73		50,00
			erba medica	in vegetazione	4,25	4,25		40,00
			prato pascolo	in vegetazione	6,53	6,53		40,00
SORA	25	17,92	olivo	raccolta	6,49	6,49		50,00
			vite	raccolta	2,37	2,37		40,00
			mais	raccolta	0,42	0,42		50,00
			erba medica	in vegetazione	0,48	0,48		40,00
			prato pascolo	in vegetazione	6,35	6,35		40,00
SORA	31	38,17	olivo	raccolta	9,87	9,87		50,00
			vite	raccolta	3,60	3,60		40,00
			mais	raccolta	4,35	4,35		50,00
			erba medica	in vegetazione	4,95	4,95		40,00
SORA	33	17,43	olivo	raccolta	5,74	5,74		50,00
			vite	raccolta	2,10	2,10		40,00
			mais	raccolta	0,86	0,86		50,00
			erba medica	in vegetazione	0,98	0,98		40,00
			prato pascolo	in vegetazione	3,81	3,81		40,00
SORA	34	47,53	olivo	raccolta	13,17	13,17		50,00
			vite	raccolta	4,81	4,81		40,00
			mais	raccolta	4,30	4,30		50,00
			erba medica	in vegetazione	4,90	4,90		40,00
			prato pascolo	in vegetazione	2,07	2,07		40,00

[Handwritten signature]



[Handwritten signature]



REGIONE LAZIO**DIPARTIMENTO ECONOMICO E OCCUPAZIONALE****DIREZIONE REGIONALE AGRICOLTURA****AREA DECENTRATA AGRICOLTURA DI FROSINONE**Evento: **SICCITA' ANNO 2007**

Sopralluoghi e accertamento danni effettuati da:

Per. Agr. Giuseppe Pittore e Per. Agr. Vincenzo Paolo Mazzola

Comune	Foglio catastale	S.A.U. (Ha)	Coltura	Stadio fenologico	S.A.U. coltura	S.A.U. danneggiata	Particelle catastali (1)	% danno
SORA	41	30,92	olivo	raccolta	7,64	7,64		50,00
			vite	raccolta	2,79	2,79		40,00
			mais	raccolta	3,01	3,01		50,00
			erba medica	in vegetazione	3,43	3,43		40,00
			prato pascolo	in vegetazione	1,87	1,87		40,00
SORA	42	16,41	olivo	raccolta	3,08	3,08		50,00
			vite	raccolta	1,13	1,13		40,00
			mais	raccolta	1,85	1,85		50,00
			erba medica	in vegetazione	2,11	2,11		40,00
			prato pascolo	in vegetazione	0,33	0,33		40,00





ACCERTAMENTO EVENTI CALAMITOSI
(compilare per ciascun evento)

REGIONE LAZIO
PROVINCIA DI FROSINONE

EVENTO CALAMITOSO

01	GRANDINATE
02	GELATE
03	PIOGGE PERSISTENTI
04	SICCITA'
05	ECESSO DI NEVE
06	PIOGGE ALLUVIONALI

07	VENTI SCIROCCALI
08	TERREMOTO
09	TROMBA D'ARIA
10	BRINATE
11	VENTI IMPETUOSI
12	MAREGGIATE

DATA:

periodo dal **11/06/2007** al **10/10/2007**

giorni **120**

NOTE:

Timbro e firma
DIRIGENTE
Apsa Decentrata dell'Agricoltura
Frosinone

(da compilare a cura del Mipaf)

Data acquisizione ___/___/___

Prot. _____



Ministero delle politiche
agricole e forestali
S.I.A.N.

Mod. B

REGIONE LAZIO
PROVINCIA DI FROSINONE



PRODUZIONE ORDINARIA DEL TERRITORIO DELIMITATO

COLTURE	(importi in migliaia di Euro)		
	ESTENSIONE (HA)	QUANTITA'	VALORE
ERBACEE DA GRANELLA (cereali, leguminose, oleaginose, ecc.)	4.643,52	180.343,30	4.365
ERBACEE DA SEME (mais da seme, ortive da seme, ecc.)			
ERBACEE INDUSTRIALI (tabacco, bietola da zucchero, ecc.)			
FORAGGERE	19.735,17	604.898,95	5.208
ORTIVE IN PIENO CAMPO	24,26	2.426	243
ORTIVE PROTETTE			
FLORICOLE IN PIENO CAMPO			0
FLORICOLE PROTETTE			0
ARBOREE FRUTTICOLE	10.075,57	360.607,36	23.588
ARBOREE DA LEGNO			
VIVAI			
ALTRE PRODUZIONI VEGETALI			
PRODUZIONI ZOOTECNICHE			
		N° CAPI	
BOVINI DA LATTE			
BOVINI DA CARNE			
SUINI			
OVICAPRINI			
AVICOLI			
ALTRE PRODUZIONI ZOOTECNICHE			
PRODUZIONI APISTICHE			
		N° ARNIE	

TOTALE PRODUZIONE LORDA VENDIBILE AREA DELIMITATA € 33.404



Timbro e firma
VIRGINIA
Area Decentrata dell'Agricoltura
Luigi Rossi

Le produzioni vegetali riempigate negli allevamenti aziendali non vanno riportate nel presente modello in quanto considerate con le produzioni zootecniche

ACCERTAMENTO DEI DANNI ALLE PRODUZIONI NEL TERRITORIO DELIMITATO

Data _____

Codici	Colture	superficie Ha	Produz. Unit. (q.)	Produz. Totale (q.)	Prezzo unit. (€)	Valore globale (€)	Danno accertato		danno prod. Assicurata (€)		danno effettivo		danno riconosciuto MIPAF
							%	valore (€)	%	valore (€)	%	valore (€)	
420	olivo	8.448,92	27,22	229.999,86	83,24	19.145	53,86	10.311	57	53,55	10.253		
410	vite	1.566,94	82,40	129.109,50	33,31	4.301	35,62	1.532	19	35,18	1.513		
010	mais	1.470,80	63,67	93.640,00	24,55	2.299	26,01	598		26,01	598		
330	erba medica	2.403,93	56,03	134.700,00	10,00	1.347	5,42	73		5,42	73		
	cereali	3.172,72	27,33	86.703,30	23,83	2.066	0,00	0		0,00	0		
380	pascolo	1.256,61	37,15	46.681,35	7,99	373	60,59	226		60,59	226		
370	prato pascolo	16.074,63	26,35	423.517,60	8,24	3.488	58,06	2.025		58,06	2.025		
	arboree da frutto	56,62	25,00	1.415,50	94,67	134	50,00	67		50,00	67		
430	agrumi	3,30	25,00	82,50	96,97	8	50,00	4		50,00	4		
900	ortive	24,26	100	2.426,00	100,16	243							

totale coltivazioni	34.479	1.148.275,61	33.404	14.836	44,18	14.759
totale allevamenti	0	0	0	0		0
produzioni apicoltura	0	0	0	0		0

TOTALI

	33.404	14.836	44,18	14.759
--	--------	--------	-------	--------



Timbro e
firma

DIREZIONE
Area Decentrale dell'Agricoltura
Luigi Spola

Ministero delle Politiche
Agricole e Forestali
S.I.A.N.

mod. D



REGIONE LAZIO

PROVINCIA DI FROSINONE

EVENTO SICCATÀ

Data ____/____/____


STIMA DEI DANNI ALLE STRUTTURE AZIENDALI

Produzione lorda vendibile ordinaria del territorio delimitato (totale mod. B): **34.479,00**

(importi in migliaia di Euro)

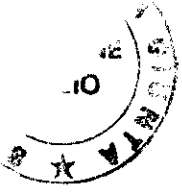
COD.	NATURA DANNO	QUANTITA'	IMPORTO DANNO	DESCRIZIONE DANNO	DANNO RICONOSCIUT O MPAF
01	Ai terreni non ripristinabili	ha			
02	Ai terreni ripristinabili	ha			
03	Ai fabbricati ed altri manufatti rurali	n.			
04	Alle strade poderali e canali di scolo aziendali	ml			
05	Alle piantagioni arboree da frutto	ha			
06	Alle scorte vive	n. capi			
07	Alle scorte morte	q.li			
08	Alle macchine ed attrezzi	n.			

INCIDENZA %DEL FABBISOGNO DI SPESA SULLA P.L.V. ORDINARIA DEL TERRITORIO PER ESECUZIONE INTERVENTI: _____



IMPORTO TOTALE: _____

DIRETTORE
Area Operativa dell'Agricoltura
Luigi Spasi
Timbro e firma



REGIONE LAZIO

PROVINCIA DI FROSINONE

EVENTO SICCIITA'

Data ____/____/____

STIMA DEI DANNI ALLE STRUTTURE INTERAZIENDALIE ALLE OPERE DI BONIFICA

(importi in migliaia di Euro)

COD.	NATURA DANNO	QUANTITA'	IMPORTO DANNO	DESCRIZIONE DANNO	DANNO RICONOSCIUTO MIPAF
01	- ALLE STRADE INTERPODERALI - ALLE OPERE DI APPROVIGIONAMENTO IDRICO - ALLE RETI IDRAULICHE ED IMPIANTI IRRIGUI AL SERVIZIO DI PIU' AZIENDE	ml			
02	- ALLE OPERE PUBBLICHE DI BONIFICA	ml			



DIREGENTE

Area Operativa dell'Agricoltura

L. M. G. L. B. P. G. S. I.

Timbro e firma



EVENTO: SICCITA' ANNO 2007

Data

Comuni ricadenti nel territorio delimitato

<input type="text" value="1"/>	<input type="text" value="2"/>	<input type="text" value="3"/>	<input type="text" value="4"/>
PRODUZIONE	STRUTTURE AZIENDALI	STRUTTURE INTERAZIENDALI	OPERE DI BONIFICA
INTERA PROVINCIA	1	2	3
ACUTO		2	4
ALATRI		2	4
ANAGNI		2	4
ARPINO		2	4
BOVILLE ERNICA		2	4
FILETTINO		2	4
FIUGGI		2	4
FONTECHIARI		2	4
FUMONE		2	4
GUARCINO		2	4
MONTE SAN GIOVANNI CAMPANO		2	4
PESCOSOLIDO		2	4
PIGLIO		2	4
SANTOPADRE		2	4
SERRONE		2	4
SORA		2	4
TREVI NEL LAZIO		2	4
VEROLI		2	4

Indicare senza abbreviazione la dizione del Comune, barrando una o più caselle in corrispondenza del tipo di danno.



DIRIGENTE
 Area Decentrata dell'Agricoltura
 Timbro e firma *[Signature]*

Ministero delle politiche
agricole e forestali
S.I.A.N.

REGIONE LAZIO

PROVINCIA DI FROSINONE

EVENTO SICCA'

Data ___ / ___ / ___

Individuazione interventi Decreto Legislativo 29 marzo 2004, n. 102

danni	Tipologia di intervento (*)
<input checked="" type="checkbox"/> Produzione	Art. 5, comma 2: di cui alle lettere: a <input checked="" type="checkbox"/> b <input type="checkbox"/> c <input type="checkbox"/> d <input checked="" type="checkbox"/>
<input type="checkbox"/> Strutture aziendali	Art. 5, comma 3; <input type="checkbox"/>
<input type="checkbox"/> Strutture interaziendali	Art. 5, comma 6; <input type="checkbox"/>
<input type="checkbox"/> Opere di bonifica	Art. 5, comma 6; <input type="checkbox"/>

N.b. : Barrare la casella a sinistra del danno e le caselle riguardanti gli interventi richiesti.

- art. 5, comma 2 di cui lettera:

- a) contributi in conto capitale fino all' 80 per cento del danno accertato sulla base della produzione lorda vendibile ordinaria del triennio precedente;
- b) prestiti ad ammortamento quinquennale per le esigenze di esercizio dell' anno in cui si e' verificato l' evento e per l'anno successivo, da erogare al seguente tasso agevolato:
 - 1) 20 per cento del tasso di riferimento per le operazioni di credito agrario oltre i 18 mesi per le aziende ricadenti in zone svantaggiate;
 - 2) 35 per cento del tasso di riferimento per le operazioni di credito agrario oltre i 18 mesi per le aziende ricadenti in altre zone;
 nell' ammontare del prestito sono comprese le rate delle operazioni di credito in scadenza nei 12 mesi successivi all' evento inerenti all' impresa agricola;
- c) proroga delle operazioni di credito agrario, di cui all' art. 7 del Decreto Legislativo 29 marzo 2004, n. 102, pubblicato nella Gazzetta Ufficiale del 23 aprile 2004, n. 95;
- d) agevolazioni previdenziali di cui all'art. 8 del Decreto Legislativo 29 marzo 2004, n.102, pubblicato nella Gazzetta Ufficiale del 23 aprile 2004.


- art. 5 comma 3: in caso di danni causati alle strutture aziendali e alle scorte possono essere concessi a titolo di indennizzo contributi in conto capitale fino al 100% dei costi effettivi.

- art. 5 comma 6: compatibilmente con le esigenze primarie delle imprese agricole, possono essere adottate misure volte al ripristino delle infrastrutture connesse all' attivita' agricola, tra cui quelle irrigue e di bonifica, con opere della spesa a totale carico del Fondo di solidarieta' nazionale.



DIRETTORE
Area Decentrata dell'Agricoltura
Luigi Sposi

Timbro e firma _____



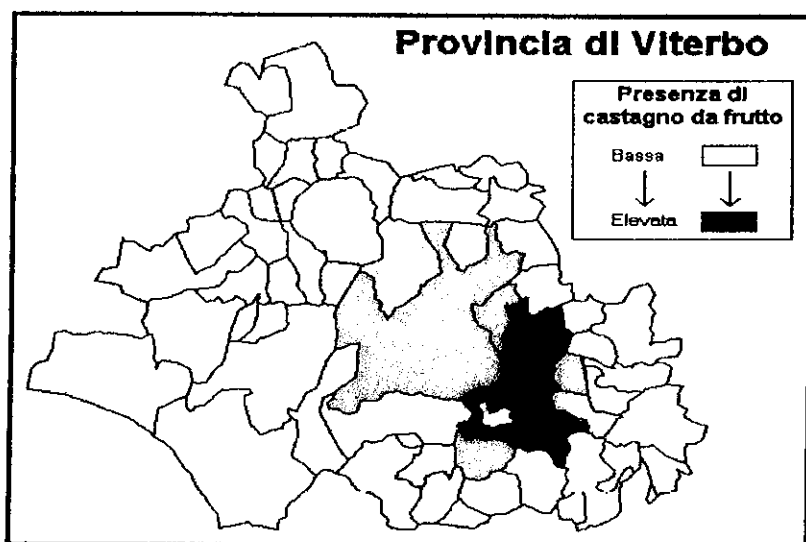
RELAZIONE SUI DANNI PROVOCATI DALLA SICCAITA' SULLA CASTANICOLTURA IN PROVINCIA DI VITERBO

AREALE DI PRODUZIONE

La produzione delle castagne in provincia di Viterbo è concentrata in un' area relativamente limitata (Area dei Cimini). Per due comuni in particolare, Canepina e Vallerano, il rapporto SAU Castagneti/SAU Totale assume valori elevati, per altri due comuni, Carbognano e Caprarola, questa quota è ancora considerevole, mentre per tutti gli altri comuni appartenenti al comprensorio di produzione si registrano valori compresi fra il 2% ed il 7%.

Sulla base di questi dati è possibile individuare in maniera abbastanza netta la localizzazione geografica della produzione castanicola in provincia di Viterbo (Fig1.),che si concentra sulla zona dei Monti Cimini.

Fig. 1 Concentrazione della coltivazione del castagno nella provincia di Viterbo



Rispetto al dato regionale la superficie investita a castagno, nella provincia di Viterbo, rappresenta circa il 50%, della superficie regionale e il 4% della superficie nazionale.. L'importanza economica e sociale di questa coltura è molto rilevante, tenuto conto che i prezzi di mercato nell'ultimo quinquennio sono in ascesa e che molta superficie viene coltivata con metodi biologici e pertanto riveste una notevole valenza anche da un punto di vista ambientale. Il fatto che la castanicoltura dei Cimini sia in continua crescita, in un contesto nazionale nel quale si osserva una progressiva contrazione della produzione ed un forte aumento delle importazioni, va attribuito alle caratteristiche tecniche, qualitative e commerciali del comparto viterbese.



PRODUZIONE E PREZZI MEDI RISCOINTRATI NEL PERIODO PRECEDENTE

Per la definizione del prezzo medio di mercato, si è fatto riferimento ai prezzi medi del biennio precedente prendendo come riferimento una pezzatura da 70 a 80 frutti al Kg per la castagna e una pezzatura da 70 a 85 al Kg frutti per i marroni.(Tab 1)

Per il calcolo delle produzioni unitarie, non essendo la castagna una coltura oggetto di indagine ISTAT, le produzioni medie sono state valutate facendo riferimento ai produttori della zona interessata e delle strutture che trasformano e commercializzano tale prodotto (Tab 2).



Le cultivar di castagno più diffuse nel territorio dei Monti Cimini sono le seguenti:

- **MARRONE PRIMATICCIO** (*Primaticcio, Premufici, Prismatico*).

Giunge a maturazione nella seconda decade di Settembre. E' diffuso soprattutto nei comuni di Carbognano e Vallerano.

- **MARRONE FIORENTINO** (*Viterbese, Marrone*).

Comincia a maturare circa 25 giorni dopo il Primaticcio. Diffuso ovunque sul territorio provinciale. Ottime le caratteristiche organolettiche e la resistenza ai processi industriali.

- **CASTAGNA** (*Maschia*).

Tab. 1 Prezzi medi delle castagne e dei marroni al Q.le, rilevati presso la CCIAA di Viterbo(anni 2004,2005,2006)

Castagne	2004	2005	2006	Media triennio
Pezatura da 80 a 95 frutti	89,17	87,50	103,00	
Pezatura da 70 a 80 frutti	111,67	107,50	113,00	110.72
Pezatura da 60 a 70 frutti	150,00	127,50	125,00	
Marroni				
Pezatura da 85 a 100 frutti	83,33	82,50	105,00	
Pezatura da 70 a 85 frutti	121,67	117,50	123,00	120.76
Pezatura da 60 a 70 frutti	165,00	150,00	140,00	

La superficie investita a castagna si può stimare nell'ordine del 70% della superficie castanicola totale.

Tab. 2 Produzione media

Prodotto	Q.li/ha	Prezzo medio
Castagne	45	110,72
Marroni	30	120,72

ANDAMENTO CLIMATICO

Il periodo primaverile-estivo, riferito all'anno in corso, è stato caratterizzato da un andamento stagionale particolarmente siccitoso. Dall'analisi delle precipitazioni, rilevate dalla stazione, del servizio agrometeorologico ARSIAL, posta nel Comune di Soriano nel Cimino, Loc. Poggio di Chia 309 m.s.l.m., si nota come in questo periodo la piovosità registrata sia particolarmente bassa (Tab3)



TAB 3 -Medie mensili anno 2007

Mese	TmMin	TmMed	TmMax	UmMed	Pioggie	Cumulata
Gen						
Feb						
Mar						
Apr						
Mai						
Giun						
Lug						
Ago						
Set						
Ott						
Nov						
Dic						
Ann						

TAB 4 - Medie mensili anno 2006

Mese	TmMin	TmMed	TmMax	UmMed	Pioggie	Cumulata
01 - Gennaio	0,2	3,7	8,5	81	48,6	48,6
02 - Febbraio	1,5	5,6	10,6	78	144,0	192,6
03 - Marzo	3,2	7,8	12,8	79	107,2	300
04 - Aprile	6,4	12,7	19,4	77	68,4	368,4
05 - Maggio	8,8	16,8	24,3	72	61,9	430,3
06 - Giugno	11,3	19,6	27,7	61	21,9	452,2
07 - Luglio	16,2	24	32,8	63	3,1	455,3
08 - Agosto	14,5	20,6	27,7	57	14,1	469,4
09 - Settembre	12,9	18,9	26,6	75	22,6	492
10 - Ottobre	10,1	15,3	22,8	82	38,6	530,6
11 - Novembre	4,6	9,8	15,6	88	32,2	562,8
12 - Dicembre	3,7	7,5	12,6	85	61,1	623,9

TAB 5 - Medie mensili anno 2005

Mese	TmMin	TmMed	TmMax	UmMed	Pioggie	Cumulata
01 - Gennaio	0,4	3,6	8,6	81	53,7	53,7
02 - Febbraio	1,0	5,2	10,2	78	77,1	130,8
03 - Marzo	2,2	7,5	12,5	76	61,1	191,9
04 - Aprile	4,5	11,1	17,1	78	105,8	297,7
05 - Maggio	10,1	17,1	24,1	72	18,7	316,4
06 - Giugno	13,6	20,6	28,6	61	5,7	322,1
07 - Luglio	16,2	24	31	63	2,1	324,2
08 - Agosto	14,5	20,6	27,7	57	0,1	324,3
09 - Settembre	12,9	18,9	26,6	75	9,6	333,9
10 - Ottobre	10,1	15,3	22,8	82	19,7	353,6
11 - Novembre	4,6	9,8	15,6	88	25,6	379,2
12 - Dicembre	3,7	7,5	12,6	85	21,9	401,1

Infatti nei mesi di Aprile, Maggio, Giugno, Luglio, Agosto e Settembre le precipitazioni sono state pari a 165.4 mm, mentre negli anni 2006 e 2005, nello stesso periodo sono state rispettivamente di 508.9 e 353.6 (Tab 4 e 5).

Pertanto la piovosità, riferita al semestre sopra riportato, rispetto a quella del 2006 e del 2005 è risultata pari al 32.5% e al 46.88% e questo ha comportato sulla coltura della castagna notevoli perdite in quanto durante i mesi estivi si ha la formazione e l'ingrossamento del frutto. La stagione siccitosa si è protratta, come si nota dalle precipitazioni registrate, fino al 10 Ottobre.



CALCOLO DANNO ALLE PRODUZIONI AGRICOLE

Per il calcolo del danno alle produzioni agricole, si è tenuto conto delle produzioni medie riscontrate nel triennio precedente e dei prezzi medi, riferiti allo stesso periodo, pubblicati sul sito della CCIAA della provincia di Viterbo. Per la determinazione della percentuale di danno, riferita all'area omogenea, si è usata la formula

$$\% \text{ danno} = \text{PLV vegetale perduta} / \text{PLV ordinaria vegetale} \times 100$$



RIEPILOGO GENERALE DANNI ALLA COLTURA DEL CASTAGNO

Dagli accertamenti, ad oggi effettuati, la diminuzione di produzione si aggira intorno al 80% sulla cultivar castagna e marrone. Considerando una perdita pari al 5% imputabile ai tagli effettuati per il controllo del Cinipide ed altri attacchi parassitari, il danno imputabile alla siccità si può stimare nell'ordine del 75% sia sulla castagna che sul marrone. L'area interessata all'evento calamitoso è quella dei Monti Cimini e comprende i Comuni di: Viterbo, Canepina, Vallerano, Carbognano, Soriano nel Cimino, Vignanello, Ronciglione e Caprarola. Per il Comune di Canepina, essendo il castagno la coltura predominante si è proceduto alla delimitazione dell'intero territorio mentre gli altri Comuni sono stati delimitati per foglio catastale o parte di esso.

Tab 6- Territorio delimitato (Vallerano)

COMUNE	FOGLI CATASTALI	PARTICELLE	Ha
Vallerano	5	61,128,170,178,190,196,427,457,672,673,682,683,684,	2,71
Vallerano	1	2,8,19,145,153	1,00
Vallerano	7	11,27,36,37,38,39,40,41,42,43,108,142,147,162,184,207,219,230,248,319,320	10,20
Vallerano	10	35,52,54,69,84,97,101,98,102,119,165,166,168,169,171,172,174,175,197,219,234,284,319,324,394	10,13
Vallerano	11	29,30,36,40,58,59,167	3,33
Vallerano	15	2,3,11,14,15,17,19,39,37,46,47,48,53,54,55,58,59,65,242,303,304,332,338,350,351	17,18
Vallerano	4	11,45,57,63,68,71,115,121,122,123,124,125,127,132,133,148,149,153,154,156,159,236,267,269,305,348,557,558,762,774,775,776,777,854,855,856,857,900,901,934,935,936	15,31
Vallerano	6	Intero foglio	77,35
Vallerano	12	Intero foglio	77,24
Vallerano	13	Intero foglio	83,23
Vallerano	8	Intero foglio	113,90
Vallerano	9	Intero foglio	51,50
Vallerano	14	Intero foglio	65,00
Vallerano	2	4,6,7,10,11,12,16,18,23,39,42,46,48,51,52,58,59,70,71,75,76,78,80,83,174,175,176,177,178,179,180,181,182,201,234,275,276,359,389,390,391,405,411,425,445,461,462,498,499,537	15,96
TOTALE			544,04



Tab 7- Territorio delimitato (Viterbo)

COMUNE	FOGLI CATASTALI	PARTICELLE	Ha
Viterbo	249	404,475,521,524,527,530,532,539,532,638,640 642,644,646,649,650,999,1364	4,94
Viterbo	258	10,14,23,24,25,53,305,317,386,409,552	1,43
Viterbo	259	16,17,18,19,20,21,22,23,119,294,336,409	3,21
Viterbo	230	48,49,98,128,142,231,406,513,514	3,92
Viterbo	215	96,168	0,25
Viterbo	196	131,153,377	1,00
Viterbo	182	97,98,178,197,205,219,259	1,41
Viterbo	181	110,111,185,190,225,231,240,267,271,318,326 327,344,374,376,397,403,404,413,414,438,50650 7,530,575,682,685	6,71
Viterbo	214	98,135,169,181,227,228,240,241,249,302,317 329,336,393,394,425,498,499	3,56
Viterbo	212	91,92,93,101,260,261,300	1,00
Viterbo	213	6,8,166,167,168,219	0,69
Viterbo	233	31,132,133,134,150,152,153	4,49
Viterbo	232	Intero foglio	60,52
Viterbo	252	Intero foglio	13,68
Viterbo	269	Intero foglio	4,41
Viterbo	251	Intero foglio	63,00
Viterbo	203	Intero foglio	85,00
Viterbo	204	Intero foglio	55,22
Viterbo	254	Intero foglio	38,23
Viterbo	253	Intero foglio	44,48
Viterbo	260	Intero foglio	43,78
Viterbo	202	Intero foglio	62,00
TOTALE			502,93

Tab 8- Territorio delimitato (Canepina)

COMUNE	FOGLI CATASTALI	PARTICELLE	Ha
Canepina	Intero territorio comunale		1164,34
TOTALE			1164,34





Tab 9- Territorio delimitato (Ronciglione)

COMUNE	FOGLI CATASTALI	PARTICELLE	Ha
Ronciglione	1	Intero foglio	141,69
Ronciglione	2	Intero foglio	204,68
Ronciglione	5	96-146-788-794-795-796	1,31
Ronciglione	8	4-78-80-103-201-212-346-434-435	1,94
Ronciglione	16	492	0,3
Ronciglione	6	9-12-14-29-35-39-63-78-131-152-165-212-215- 263-386-414	7,45
Ronciglione	13	38-52-54-56-79-81-84-151-158	2,30
Ronciglione	3	123	2,24
Ronciglione	7	16-39-40-45-55-56-65-78-88-115-118-143-145- 220-262-265-267-269-310-394-395-472-758-759- 798-799-800-801-	11,8
Ronciglione	15	34-35-97-116-133-143-147-194-661-662-663- 664-688-690	7,12
TOTALE			380,81





Tab 9- Territorio delimitato (CAPRAROLA)

COMUNE	FOGLI CATASTALI	PARTICELLE	Ha
Caprarola	1	3-9-12-13-15-19-2-038-40-86-90-92-97-100-126-134-182-183-184	7,92
Caprarola	2	2-12-15-16-17-19-20-21-24-28-30-50-52-77-111-116-133-137-149-150-164-169-170-177-182-211	18,14
Caprarola	3	8-9-14-22-23-40-43-44-45-49-63	8,15
Caprarola	4	Intero foglio	54,46
Caprarola	5	1-10-11-12-17-18-19-43-	12,88
Caprarola	6	4-39-40-99-101-114-136-139-140-141-149-179-180-194-197	6,25
Caprarola	11	4-33-66-86-108	4,68
Caprarola	12	Intero foglio	48,61
Caprarola	17	14-16-21-22-24-26-30-44-45-48-49-57-58-59-73-88-92-93-95-96-108-126-127-128-129-130-135	9,91
Caprarola	19	86-87	10,93
Caprarola	30	59-60-65-67	2,94
Caprarola	34	41-43-45-46-58-67-73-95-96-97-128-194-196	13,73
Caprarola	35	43-45-59-169-205-227-228-231-237-254-255-439-441	8,37
TOTALE			206,97





Tab 10- Territorio delimitato (Soriano nel Cimino)

COMUNE	FOGLI CATASTALI	PARTICELLE	Ha
Soriano nel Cimino	33	106-124-125-138-163-185-222	2,53
Soriano nel Cimino	34	Intero foglio	100,37
Soriano nel Cimino	43	Intero foglio	40,68
Soriano nel Cimino	53	Intero foglio	8,08
Soriano nel Cimino	54	Intero foglio	72,32
Soriano nel Cimino	55	Intero foglio	46,3
Soriano nel Cimino	56	21-24-57-60-90-105-199-200-230-286-287-288-289-375-376-383	5,89
Soriano nel Cimino	57	2-7-27-28-51-67-76-159-160	3,28
Soriano nel Cimino	59	42-51-52-54-55-85-92-117-125-131-132-165-223-224-237-239-258-259-260-286-352-353-354-355	15,44
Soriano nel Cimino	60	Intero foglio	5,21
Soriano nel Cimino	61	Intero foglio	60,38
TOTALE			360,48





Tab 11- Territorio delimitato (Carbognano)

COMUNE	FOGLI CATASTALI	PARTICELLE	Ha
Carbognano	1	2/4/10/15/24/27/33/64/68/69/72/73/74/75/76/77/90/91/92/93/94/97/99/107/109/110/112/114/118/119/125/129/142/143.	16.77
Carbognano	2	1/16/27/28/29/30/31/32/33/34/35/36/38/39/40/41/42/43/46/47/50/65/69/73/76/88/95/100/102/107/109/115/119/120/122/123/124/126/131/132/133/134/135/137/141/142/143/145/146/147/148/149/150/151/157/158/159/160/161/162/164/171/178/179/180/183/189/191/205/235/240/245/247/250/251/253/254/261/262/266/269/283/284/286/287/288/289/290/299/300/301.	37.00
Carbognano	3	15/17/22/24/25/27/31/34/36/38/46/50/53/55/73/76/79/87/91/94/98/103/104/110/133/134/135/136/137/138/140/141/147/165/166/167/168/169/170/171/172/174/175/178/193/209/221/222/223/224/225/226/227/228/229/231/239/240/241/242/256/258/260/265/270/271/273/274/277/286/289/301/303/305/306/308/309/311/312/320/321/328/335/339/352/358/376/380/381/382/386/396/433/434/435/ 447/ 448.	27.50
Carbognano	4	1/2/4/7/9/10/26/29/31/36/42/43/44/45/47/48/53/54/69/71/72/73/74/75/76/77/78/86/88/89/103/105/123/124/137/144/145/149/152/153/157/158/159/161/162/167/173/176/177/178/181/185/186/187/203/205/208/209/218/230/232/235/236/238/251/306/312/365/366/370/444/445/446/447/473/502/504/518/555/566/583/584/585/588/593/594/620/633/634/635/698/711/712/713/714/723/724	20.40
Carbognano	5	2/5/13/14/22/34/37/39/40/50/51/52/55/56/57/70/78/79/95/100/97/115/116/117/122/123/235/279/287/289/290/321/337/339/349/357/358/359/360/361/ 364/365/410/411/421/422.	27.02
Carbognano	6	58/46/47/53/54/55/63/72/73/75/114/116/147/148/156/161/162/177/188/189/195/223/228/233/234/235/246/250/302/303/314/331/332/333/352/360/361/365/368/376/377/378/382/386/387/388/389/390/425/441/443/444/445/455/456/484/485/493/494/495/497/498/499/500/502/503/504/505/52/531/544/566/568/573/574/575/576/581/606/607/620/622/623/678/679/693/694/695/696/697/698/699/700/701/728/729/730/770/771/772/773/774/810/811/812/813/814/815/816/817/841/ 842/843/844/845/846/861/862	7.20
Carbognano	7	195/729	0.08
Carbognano	8	55/70/78/80/83/101/113/125/160/162/163/255/269/280/291/297/331/344/346/347/360/371/410/411/412/413/424/426/437/444/445/462/463/470/501/502.	10.30
Carbognano	9	2/8/27/55/65/82/88/102/136/144/149/152/153/169/185/187/191/198/214/219/252/273/274/287/288/293.	12.00
Carbognano	10	186/275	0.3
TOTALE			



Tab 12- Territorio delimitato (Vignanello)

COMUNE	FOGLI CATASTALI	PARTICELLE	Ha
Vignanello	6	249,19	0,56
Vignanello	10	174,1664,1665,1666,197,760,322,208,350	2,5
Vignanello	11	241,369,275,244	0,63
Vignanello	5	284,575,576,113,447,109,580,112,111	1,5
Vignanello	13	123,75,78,118,119	1,39
Vignanello	4	72,71,391,77	0,45
Vignanello	1	7,1,32,348,349,45,35,	1,06
Vignanello	14	88,379	0,07
TOTALE			8,16

Riepilogo generale

COMUNE	SUPERFICIE DELIMITATA	SUPERFICIE A CASTAGNETI
Vallerano	544,04	433,04
Vignanello	8,16	8,16
Carbognano	158,56	158,56
Soriano nel Cimino	360,48	265,15
Caprarola	206,97	164,36
Ronciglione	380,81	207,38
Canepina	1164,34	756,00
Viterbo	502,93	434,46
TOTALE	3326,29	2427,11

La superficie delimitata risulta essere pari ad Ha 3326,29 di cui ha 2427.11 investiti a castagneti da frutto di cui il 70% a castagna e il 30% a marroni.

Il danno sull'area delimitata risulta essere pari ad € 8326515,58 pari al 56.54 % della PLV totale del territorio individuato.

Pertanto essendo il danno superiore al 30% della PLV ordinaria sussistono i presupposti per l'applicazione del Decreto Legislativo 102/04.

Viterbo 06/11/2007

IL DIRIGENTE UFFICIO 13/2
(Dott. Giovanni Carlo LATTANZI)

IL DIRIGENTE A.D.A DI VITERBO
(Adamo GRANCINI)





Ministero delle politiche
agricole e forestali
S.I.A.N.

ACCERTAMENTO EVENTI CALAMITI
compilare per ciascun evento

Viterbo 06/11/2007

REGIONE
PROVINCIA

LAZIO
VITERBO

EVENTO CALAMITOSO

01	GRANDINATE
02	GELATE
03	PIOGGE TORRENZIALI
04	SICCITA' X
05	ECCESSO DI NEVE
06	PIOGGE ALLUVIONALI

07	VENTI SCIROCCALI
08	TERREMOTO
09	TROMBA D'ARIA
10	BRINATE
11	VENTI IMPETUOSI
12	MAREGGIATE

DATA

Periodi Aprile-10 Ottobre 2007

Giorni

NOTE

Da compilare a cura del Mipaf

IL DIRIGENTE UFFICIO D13/2
(Giovanni Carlo LATTANZI)

IL DIRIGENTE AREA DECENTRATA AGRICOLTURA
DI VITERBO
(Adamo GRANCINI)





Ministero Politiche Agricole e forestali
S.I.A.N.

REGIONE LAZIO MOD.B
PROVINCIA VITERBO

EVENTO
Siccità periodo Aprile-10 Ottobre 2007

DATA 06/11/2007


PRODUZIONE ORDINARIA DEL TERRITORIO DELIMITATO

Colture			estensione Ha	Quantità	Valore
erbacee da granella(cereali,leguminose,oleaginose)			225,28	7270,90	81737,08
erbacee da seme(mais da seme,ortive da seme)					
erbacce industriali(tabacco,bietola da zucchero,ect)					
foraggere					
ortive in pieno campo					
ortive protette					
Floricole in pieno campo					
floricole protette					
arboree frutticole			3102,01	122070,3	14644166,93
arboree da legno					
vivai(pianti ornamentaliin serra e pieno campo)					
altre produzioni more,mirtilli,lamponi,ribes					
produzioni zootecniche		bovini	n. capi		
produzioni zootecniche		ovini	n. capi		
produzioni zootecniche		avicoli	n. capi		
produzioni zootecniche		api	n.arnie		
produzione totale lorda vendibile area delimitata			3327,29	129341,20	14725904,01

le produzioni vegetali reimpiantate negli allevamenti aziendali non vanno riportate nel riquadro in quanto considerate con le produzioni zootecniche

IL DIRIGENTE UFFICIO 13/2
(Dott. Giovanni Carlo LATTANZI)

IL DIRIGENTE AREA DECENTRATA AGRICOLTURA
DI VITERBO
(Adamo GRANCINI)





EVENTO siccità Periodo Aprile -10 Ottobre 2007

Area MONTI CIMINI

accertamento dei danni alle produzioni nel territorio delimitato

Data 06/11/2007

codici	Colture/allevamenti danneggiati n. capi	PRODUZIONE ORDINARIA				Danno accertato		Danno effettivo		
		superficie o n. capi	pro. Unitaria Q.li	prod. Totale Q.li	prezzo Unitario €/Q.le	valore globale	%	Valore euro	Danno prod. Assicurato %	Valore euro
	1	2,3=2x1	45	76455,00	110,72	8465097,60	75	6348823,20	7	8=6-7
	1699	castagne	728,11	21843,30	120,72	2636923,18	75	1977692,38		6348823,20
	91,74	olivo	31,46	2293,50	67	153664,50	0	0,00		1977692,38
	14	vite	110	3460,60	29	100357,40	0	0,00		0,00
	14	mele	250	3500,00	44	154000,00	0	0,00		0,00
	122,78	foraggiere	30,00	3683,40	8,00	29467,20	0,00	0,00		0,00
	102,50	cereali	35,00	3587,50	14,57	52269,88	0,00	0,00		0,00
	537,70	nociolo	27,00	14517,90	215,88	3134124,25	0,00	0,00		0,00
				0,00		0,00	0,00	0,00		0,00
				0,00		0,00	92,00	0,00		92,00
Totale			552,00	129341,20	609,89	14725904,00		8326515,58	0,00	8326515,58

Danno accertato € 8326515,58
 Incidenza % 56,54

IL DIRIGENTE UFFICIO D13/2
 (Dott. Giovanni LATTANZI)

IL DIRIGENTE AREA DECENTRATA AGRICOLTURA
 DI VITERBO

(Adamo GRANCINI)





Ministero politiche agricole e forestali S.I.A.N.

REGIONE PROVINCIA

LAZIO VITERBO

MOD. F

EVENTO Siccità periodo Aprile-10 Ottobre 2007

Data 06/11/2007

Comuni ricadenti nel territorio delimitato

1 PRODUZIONE 2 STRUTTURE AZIENDALI 3 STRUTTURE INTERAZIENDALI 4 OPERE DI BONIFICA

INTERA PROVINCIA	1	2	3	4
Canepina	X1	2	3	4
Caprarola	X1	2	3	4
Carbognano	X1	2	3	4
Ronchiglione	X1	2	3	4
Soriano nel Cimino	X1	2	3	4
Vallerano	X1	2	3	4
Vignanello	X1	2	3	4
Viterbo	X1	2	3	4

Indicare senza abbreviazione la dizione del Comune, barrando una o più caselle in corrispondenza del tipo di danno.

IL DIRIGENTE UFFICIO D13/2 (Dott. Giovanni Carlo LATTANZI)



IL DIRIGENTE AREA DECENTRATA AGRICOLTURA DI VITERBO

(Adriano GRANCINI)

Adriano Grancini



Ministero delle politiche
agricole e forestali
S.I.A.N.

REGIONE LAZIO _____
PROVINCIA VITERBO _____
SICCITA' PERIODO APRILE-10 OTTOBRE 2007

Data 06/11/2007

Individuazione Interventi Decreto Legislativo 29 marzo 2004, n. 102

danni	Tipologia di intervento (*)
<input checked="" type="checkbox"/> Produzione	Art. 5, comma 2: di <input checked="" type="checkbox"/> a) <input type="checkbox"/> b) <input type="checkbox"/> c) <input type="checkbox"/> d)
<input type="checkbox"/> Strutture aziendali	Art. 5 comma 3; <input type="checkbox"/>
<input type="checkbox"/> Strutture interaziendali	Art. 5 comma 6; <input type="checkbox"/>
<input type="checkbox"/> Opere di bonifica	Art. 5 comma 6; <input type="checkbox"/>

N.b.: Barrare la casella a sinistra del danno e le caselle riguardanti gli interventi richiesti.

- art. 5, comma 2 di cui lettera:

- a) contributi in conto capitale fino all' 80% del danno accertato sulla base della produzione lorda vendibile ordinaria del triennio precedente;
- b) prestiti ad ammortamento quinquennale per le esigenze di esercizio dell'anno in cui si è verificato l'evento e per l'anno successivo, da erogare al seguente tasso agevolato:
 - 1) 20% del tasso di riferimento per le operazioni di credito agrario oltre i 18 mesi per le aziende ricadenti in zone svantaggiate ;
 - 2) 35% del tasso di riferimento per le operazioni di credito agrario oltre i 18 mesi per le aziende ricadenti in altre zone;


nell'ammontare del prestito sono comprese le rate delle operazioni di credito in scadenza nei 12 mesi successivi all'evento inerenti all'impresa agricola;
- c) proroga delle operazioni di credito agrario, di cui all'art. 7 del Decreto Legislativo 29 marzo 2004, n. 102, pubblicato nella Gazzetta Ufficiale del 23 aprile 2004, n. 95;
- d) agevolazioni previdenziali di cui all'art. 8 del Decreto Legislativo 29 marzo 2004, n. 102, pubblicato sulla Gazzetta Ufficiale del 23 aprile 2004.

- art. 5 comma 3: In caso di danni causati alle strutture aziendali e alle scorte possono essere concessi a titolo di indennizzo contributi in conto capitale fino al 100% dei costi effettivi.

- art. 5 comma 6: compatibilmente con le esigenze primarie delle imprese agricole, possono essere adottate misure volte al ripristino delle infrastrutture connesse all'attività agricola, tra cui quelle irrigue e di bonifica, con onere della spesa a totale carico del Fondo di solidarietà nazionale.

IL DIRIGENTE UFFICIO D13/2
(Dott. Giovanni Carlo LATTANZI)

IL DIRIGENTE AREA DECENTRATA AGRICOLTURA
DI VITERBO
(Adamo SPADOLINI)



REGIONE LAZIO
DIPARTIMENTO ECONOMICO E OCCUPAZIONALE
DIREZIONE REGIONALE AGRICOLTURA
AREA DECENTRATA AGRICOLTURA DI VITERBO

Evento: Siccità Periodo Aprile-10 Ottobre 2007

Sopralluoghi e accertamento danni effettuati da: P.A. Massimo MEDORI, Mauro POPPI,
 Geom. Piero FIORELLI, Sig. Simona PALLOTTA

Area Monti Cimini - Comuni di Viterbo, Valleranno, Vignanello, Ronciglione, Caprarola, Soriano
 nel Cimino, Canepina, Carbognano Fogli interessati:

Comune	Foglio catastale	S.A.U. foglio	Coltura	Stadio fenologico	S.A.U. coltura	S.A.U. danneggiata	Particelle catastali (1)	% dam
Viterbo	249	4.94	castagno	Raccolta	4.94	4.94		75
Viterbo	258	1.43	castagno	Raccolta	1.43	1.43		75
Viterbo	259	3.21	castagno	Raccolta	3.21	3.21		75
Viterbo	230	3.92	castagno	Raccolta	3.92	3.92		75
Viterbo	215	0.25	castagno	Raccolta	0.25	0.25		75
Viterbo	196	1.00	castagno	Raccolta	1.00	1.00		75
Viterbo	182	1.41	castagno	Raccolta	1.41	1.41		75
Viterbo	181	6.71	castagno	Raccolta	6.71	6.71		75
Viterbo	214	3.56	castagno	Raccolta	3.56	3.56		75
Viterbo	212	1.00	castagno	Raccolta	1.00	1.00		75
Viterbo	213	0.69	castagno	Raccolta	0.69	0.69		75
Viterbo	233	4.49	castagno	Raccolta	4.49	4.49		75
Viterbo	232	62.52	castagno	Raccolta	40.52	40.52		75
Viterbo	252	13.68	castagno	Raccolta	5.81	5.81		75
Viterbo	269	4.41	castagno	Raccolta	1.31	1.31		75
Viterbo	251	63.00	castagno	Raccolta	42.00	42.00		75
Viterbo	203	85.00	castagno	Raccolta	85.00	85.00		75
Viterbo	204	55.22	castagno	Raccolta	55.22	55.22		75
Viterbo	254	38.23	castagno	Raccolta	38.23	38.23		75
Viterbo	253	44.48	castagno	Raccolta	44.48	44.48		75
Viterbo	260	32.28	castagno	Raccolta	43.78	43.78		75
Viterbo	202	62.00	castagno	Raccolta	57.00	57.00		75

Viterbo 06/11/2007

IL DIRIGENTE UFFICIO D13/2
 (Dott. Giovanni Carlo LATTANZI)



IL DIRIGENTE AREA DECENTRATA AGRICOLTURA
 DI VITERBO
 (Adamo GRANCINI)

