



GIUNTA REGIONALE DEL LAZIO

.....

ESTRATTO DAL PROCESSO VERBALE DELLA SEDUTA DEL 21/12/2007

=====

ADDI' 21/12/2007 NELLA SEDE DELLA REGIONE LAZIO, VIA CRISTOFORO COLOMBO 212 ROMA, SI E' RIUNITA LA GIUNTA REGIONALE COSTI' COMPOSTA:

MARRAZZO	Pietro	Presidente	FICHERA	Daniele	Assessore
		Vice			
POMPILI	Massimo	Presidente	MANCINI	Claudio	"
ASTORRE	Bruno	Assessore	MICHELANGELO	Mario	"
BATTAGLIA	Augusto	"	NIERI	Luigi	"
COPEOTELLI	Anna Salome	"	RODANO	Giulia	"
COSTA	Silvia	"	TIBALDI	Alessandra	"
DALIA	Francesco	"	VALENTINI	Daniela	"
DE ANGELIS	Francesco	"	ZARATTI	Filiberto	"
DI STEFANO	Marco	"			

ASSISTE IL SEGRETARIO: Domenico Antonio CUZZUPI

\*\*\*\*\* OMISSIS

ASSENTI: DE ANGELIS D: STEFANO - MANCINI - VALENTINI

DELIBERAZIONE N. 1037

Oggetto:

Proposta di legge regionale concernente: "Istituzione della Riserva Naturale Regionale Sughereta di Pomezia".



1037 1 DIC. 2007 U4

Oggetto: proposta di legge regionale concernente: "Istituzione della Riserva Naturale Regionale Sughereta di Pomezia".

LA GIUNTA REGIONALE



SU PROPOSTA dell'Assessore all'Ambiente e Cooperazione tra i Popoli;

VISTA la Legge Regionale 6 ottobre 1997, n. 29 e successive modifiche, che detta le norme in materia di aree naturali protette regionali, secondo le disposizioni della Legge 6 dicembre 1991, n. 394;

VISTO in particolare l'articolo 9 della suddetta legge regionale che stabilisce le modalità di istituzione delle aree naturali protette;

VISTO inoltre l'art. 7 della L.R. n.29/1997 con il quale viene stabilito che la Regione, al fine di garantire la conservazione degli habitat e la valorizzazione del proprio patrimonio ambientale, approva il Piano Regionale delle aree naturali protette, individuando le aree in tutte quelle parti del proprio territorio dove sono presenti ambienti di rilevante valore naturalistico e paesaggistico;

VISTO inoltre il comma 2 dell'art.7 della sopraccitata L.R. n.29/97, che stabilisce che l'individuazione di aree naturali protette avviene, tra l'altro, utilizzando i patrimoni forestali;

CONSIDERATO che con deliberazione di Giunta Regionale n. 11746 del 29 dicembre 1993 è stato adottato lo Schema del Piano Regionale delle aree naturali protette di cui all'art.7 sopraccitato;

VISTO inoltre l'art.43 della L.R. n.29/1997 che approvava uno stralcio del piano regionale delle aree naturali protette, in cui era ricompresa la perimetrazione provvisoria dell'area naturale protetta della Sughereta di Pomezia;

VISTO inoltre l'art.46 della L.R.n.29/1997 che stabilisce che, nelle more dell'approvazione definitiva del Piano Regionale delle aree naturali protette, lo Schema di Piano adottato con D.G.R. n.11746/1993 conserva la sua efficacia di natura programmatica e di indirizzo;

CONSIDERATO che all'interno del sopraccitato Schema di Piano è stata individuata, tra l'altro, l'area della Sughereta di Pomezia quale biotopo, ricadente nel comune di Pomezia;

CONSIDERATO inoltre che, ai sensi del comma 2bis dell'art.46 della suddetta L.R. n.29/1997, è previsto che, qualora si manifesti l'esigenza di garantire la conservazione e la valorizzazione di determinate aree di particolare rilevanza naturalistica, la Regione può istituire aree naturali protette nel rispetto delle procedure previste dall'art.9;

TENUTO CONTO che su tali territori è presente un patrimonio naturale di valore ambientale comprendente un esteso lembo residuale delle antiche cenosi a *Quercus suber* proprie del mediterraneo occidentale, che si configura ecosistema da tutelare;

Il Presidente della Regione Lazio

Pietro Marrazzo

1037 21 DIC. 2007 *leg*

VISTA la legge 18 luglio 1956, n. 759 "Coltivazione, difesa e sfruttamento della sughera" che sottopone a tutela i popolamenti e le piante di sughera;

VISTA inoltre e la legge regionale 28 ottobre 2002, n. 39 "Norme in materia di gestione delle risorse forestali" che riconosce il bosco, inteso come area a copertura forestale, quale bene di rilevante interesse per la collettività;

RITENUTO necessario pertanto procedere all'istituzione di un'area naturale protetta, secondo quanto previsto all'art.9 della L.R. n.29/1997, denominata "Riserva Naturale Regionale Sughereta di Pomezia";

VISTA LA RELAZIONE DELL'ASSESSORE PROPONENTE; *///*

CONSIDERATO che sulla proposta di istituzione della suddetta area naturale protetta è stato espresso parere favorevole dal Comitato Tecnico Scientifico per l'Ambiente-Sezione Conservazione e Valorizzazione del Patrimonio Naturale nella seduta del 18 dicembre 2006;

VISTO IL TESTO DELLA PROPOSTA DI LEGGE REGIONALE FORMULATO

ACQUISITO il parere di legittimità costituzionale rilasciato dalla Direzione Regionale Affari Giuridici e Legislativi IN COLLEGAMENTO CON LA DIREZIONE REGIONALE COMPETENTE *///*  
IN MATERIA;

CONSIDERATO che la presente deliberazione non è soggetta alla procedura di concertazione con le parti sociali;


all'unanimità

DELIBERA

*///* ADOPTARE E  
di sottoporre all'esame del Consiglio Regionale l'allegata proposta di legge regionale concernente: "Istituzione della Riserva Naturale Regionale Sughereta di Pomezia", che consta di n. 7 articoli, di un allegato cartografico, costituito da n. 1 cartografia in scala 1:10.000 (Allegato A), di un Allegato B e di una relazione che formano parte integrante e sostanziale della presente deliberazione.

Il Presidente della Regione Lazio

Pietro Marrazzo



ALLEG. alla DELIB. N. 1037 *ly*  
DEL 21 DIC. 2007



PROPOSTA DI LEGGE REGIONALE CONCERNENTE:

“Istituzione della Riserva Naturale Regionale Sughereta di Pomezia”

Il Presidente della Regione Lazio  
Pietro Morrazzo

*Alcibi*  
1 *OK*



## ART. 1

*(Istituzione della Riserva Naturale Regionale Sughereta di Pomezia e finalità)*

1. Ai sensi dell'articolo 9 della legge regionale 6 ottobre 1997, n. 29 (Norme in materia di aree naturali protette regionali) e successive modifiche, è istituito, nell'ambito del sistema regionale delle aree naturali protette del Lazio, la riserva naturale della Sughereta di Pomezia di interesse provinciale, di seguito denominata riserva, secondo la perimetrazione indicata all'articolo 2.

2. L'istituzione del parco è finalizzata:

- a) alla conservazione ed alla valorizzazione del territorio e delle risorse naturali;
- b) alla tutela ed al recupero degli habitat naturali nonché alla conservazione delle specie animali e vegetali;
- c) allo sviluppo economico e sociale delle popolazioni locali interessate;
- d) alla corretta utilizzazione delle risorse naturali a fini educativi, didattici e ricreativi.

Il Presidente della Regione Lazio  
Pietro Marrazzo



ART. 2

*(Perimetrazione)*

1. La riserva comprende parte del territorio del Comune di Pomezia, individuato dai confini riportati nella cartografia 1:10.000, di cui all'Allegato A e descritti nella relazione di cui all'Allegato B, che costituiscono parte integrante della presente legge.

Il Presidente della Regione Lazio

Pietro Marrazzo



### ART. 3

*(Gestione della riserva)*

1. Ai sensi dell'articolo 12, comma 1, lettera b) della l.r. 29/1997 e successive modifiche, la gestione della riserva è affidata alla Provincia di Roma, che vi provvede nelle forme previste dal decreto legislativo 18 agosto 2000, n. 267 (Testo Unico delle leggi sull'ordinamento degli enti locali), adottando i relativi provvedimenti entro sei mesi dalla data di entrata in vigore della presente legge, secondo i criteri e le modalità indicate nel capo II, sezione II, della l.r. 29/1997 e successive modifiche.

Il Presidente della Regione Lazio  
Pietro Marrazzo





ART. 4

*(Piano, regolamento e programma pluriennale di  
promozione economica e sociale )*

1. Il piano della riserva è redatto, secondo quanto disposto dal capo II, sezione II, della l.r. 29/1997, con le modalità previste dall'articolo 26 della l.r. 29/1997 ed in conformità alle linee guida redatte dalla Giunta regionale al fine di assicurare omogeneità nella redazione dei piani delle aree naturali protette.

2. Il regolamento ed il programma pluriennale di promozione economica e sociale sono redatti, secondo quanto disposto dal capo II, sezione II, della l.r. 29/1997, con le modalità previste dagli articoli 27 e 30 della l.r. 29/1997.

Il Presidente della Regione Lazio  
Pietro Marrazzo

  
  
5



ART. 5

*(Misure di salvaguardia, divieti e prescrizioni)*

1. Fino alla data di esecutività del piano e del regolamento di cui all'articolo 4 alla riserva si applicano le misure di salvaguardia di cui all'articolo 8 della l.r. 29/1997 e successive modifiche, fatto salvo quanto previsto dal comma 2.

2. All'interno del perimetro della riserva è vietata l'attività venatoria ad eccezione di eventuali prelievi faunistici ed abbattimenti selettivi necessari per ricomporre squilibri ecologici ed effettuati nel rispetto di quanto previsto dall'articolo 27, commi 3 e 4, della l.r. 29/1997.

Il Presidente della Regione Lazio

Pietro Marrazzo



ART. 6

*(Sorveglianza e sanzioni)*

1. Per la sorveglianza e le sanzioni relative alle violazioni delle misure di salvaguardia e dei divieti previsti dall'articolo 5 nonché dal piano e dai regolamenti di cui all'articolo 4, si applicano le disposizioni del capo IV della l.r. 29/1997 e successive modifiche.

Il Presidente della Regione Lazio  
Pietro Marrazzo

A handwritten signature in black ink, appearing to read "Pietro Marrazzo", written over the printed name.

7  
Handwritten initials or a signature, possibly "P. Marrazzo", with a small number "7" written to the left.



ART. 7

*(Disposizioni finanziarie)*

1. Agli oneri derivanti dall'applicazione della presente legge si provvede con gli stanziamenti previsti nei capitoli di bilancio compresi nell'ambito delle UPB E21, E22 ed E23 relativi all'istituzione ed al finanziamento delle aree naturali protette.

Il Presidente della Regione Lazio  
Pietro Morozzo

Buis  
8



L'Assessore

Proposta di legge regionale concernente: "Istituzione della Riserva Naturale Regionale Sughereta di Pomezia".

RELAZIONE

Nell'area individuata dalla proposta di legge regionale è presente un patrimonio naturale di valore ambientale comprendente un esteso lembo residuale delle antiche cenosi a querce (*Quercus suber*), proprie del mediterraneo occidentale.

Detto territorio è caratterizzato da formazioni di sughere, presenti in alcuni tratti con popolamenti monospecifici ad elevata copertura arborea e con presenza di esemplari vetusti; in altri tratti queste formazioni forestali si presentano più rade con aspetto di pascolo arborato.

In altri tratti la sughera si associa a querce caducifoglie, come il cerro e la roverella, formando boschi misti. Lungo i fossi si rilevano frammenti di vegetazione ripariale dove i principali motivi di interesse sono la presenza del lauro e del frassino meridionale.

Nelle radure su suoli acidi e lisciviati si riscontrano prati a piante annuali (terofite), riferibili all'habitat prioritario 6220\*(percorsi sub steppici di graminacee e piante annue dei *Thero-Brachypodietea*) della Direttiva Comunitaria 92/43 CEE.

I popolamenti e le piante di sughera sono tutelate dalla Legge 18 luglio 1956, n.759 "Coltivazione, difesa e sfruttamento della sughera" oltre che dalla legge regionale 28 ottobre 2002, n.39 "Norme in materia di gestione delle risorse forestali" che, nello specifico, indica il bosco, inteso come area a copertura forestale, quale bene di rilevante interesse per la collettività.

Le sugherete in particolare sono inoltre individuate nella Direttiva Comunitaria "Habitat" 92/43 CEE come habitat di interesse (9330 foreste di *Quercus suber*).

La "Sughereta di Pomezia" è individuata nello Schema di Piano Regionale dei Parchi e delle Riserve Naturali adottato con Deliberazione di giunta Regionale n.11746 del 29.12.1993, come biotopo ed area protetta di interesse provinciale.

Infatti successivamente nella legge regionale 6 ottobre 1997, n.29 e successive modifiche, all'art.43 approvava uno stralcio di piano regionale delle aree naturali protette in cui era in cui era ricompresa la perimetrazione provvisoria dell'area naturale protetta della Sughereta di Pomezia. La perimetrazione presentata nella proposta di legge ricalca la suddetta proposta.

Il Presidente della Regione Lazio

Pietro Marrazzo





Regione Lazio

ASSESSORATO ALL'AMBIENTE

---

L'Assessore

Si evidenzia inoltre che nelle "Note illustrative redatte dalla Regione Lazio Assessorato alla Cultura-Centro Regionale per la documentazione dei beni culturali e ambientali della carta del paesaggio vegetale del comprensorio dei Colli Albani e litorale", viene citata e perimetrata, per la sua estensione e per il suo stato di conservazione, la Sughereta di Pomezia.

L'area, che ricade nel territorio del Comune di Pomezia evidenzia ancora oggi la presenza di una sughereta relitta in località Crocetta.

Questa formazione forestale si presenta attualmente in forte stato di degrado e quindi sono necessarie azioni che possano garantire la conservazione e la tutela di un ecosistema minacciato.

Assessore Ambiente e Cooperazione tra i Popoli

Filiberto Zaratti


Il Presidente della Regione Lazio

Pietro Marrazzo



Allegato "A"

ALLEG. DELIB. N. 1037 lu  
DEL 21 DIC. 2007



REGIONE LAZIO

Assessorato Ambiente  
e Cooperazione tra i Popoli

Direzione Regionale Ambiente  
e Cooperazione tra i Popoli  
Area Conservazione della Natura

Scala:  
1:10.000

Riserva Naturale  
Sughereta di Pomezia

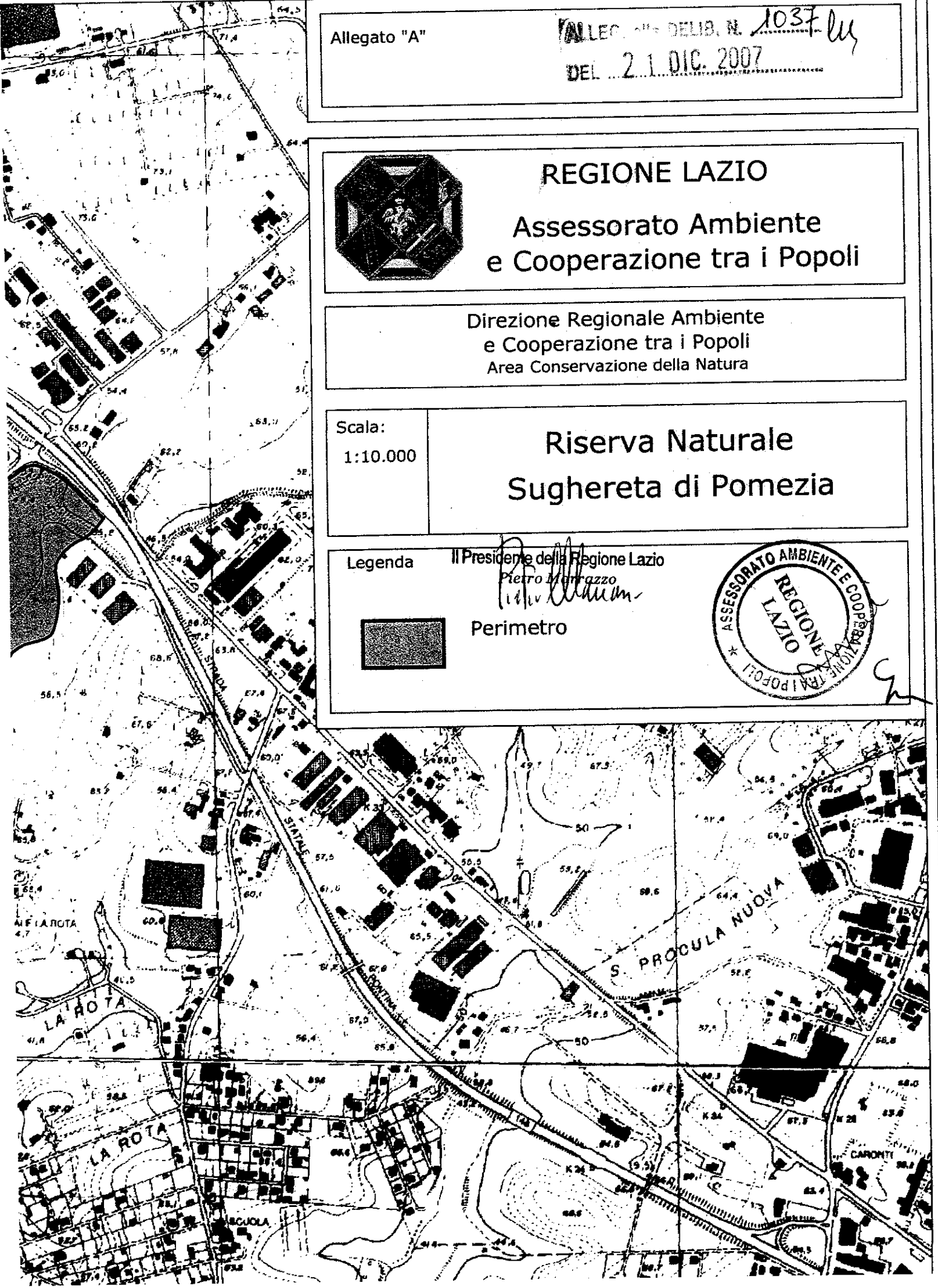
Legenda

Il Presidente della Regione Lazio

Pietro Murrazzo



Perimetro



ALLEG. alla DELIB. N. 1037  
DEL 21 DIC. 2007

ALLEGATO B

DESCRIZIONE DELLA PERIMETRAZIONE

Riserva Naturale "Sughereta di Pomezia"



Da nord verso est, il limite del perimetro coincide con il confine del cimitero comunale e dell'attiguo cimitero militare tedesco. Si estende a sud del Colle Selva dei Pini, risalendo poi a nord-est verso l'area industriale, per poi attestarsi sulla Strada Statale Pontina (all'altezza del ponte sul Rio Torto). Da qui prosegue verso sud-ovest in modo parallelo al corso del Rio Torto, superando la località "Casale La Rota". Seguendo l'andamento sinuoso del fosso, prosegue poi costeggiando i lotti agricoli in località Santa Procula, curvando verso sud-ovest al di là della località Tenuta la Fossa, situata oltre il Rio Torto, fino ad arrivare alla strada che collega Torvaianica Alta a S. Procula. Costeggia detta strada superando il Rio Torto e risalendo poi verso nord sempre parallelamente al medesimo rio, attraverso la Tenuta "La Fossa", per poi attraversare in tutta la sua lunghezza la località Selva Piana. Qui si allontana progressivamente dal Rio Torto e prosegue verso nord in senso rettilineo fino alla località "Contrada Della Crocetta". Raggiunta la strada podereale della Crocetta, sempre seguendo l'andamento del fosso della Crocetta, si attesta verso ovest, fino a raggiungere le zone sud dell'abitato di Pomezia attestandosi sulla prosecuzione di via Cincinnato in direzione della strada statale Pontina e raccordandosi infine con il limite del cimitero comunale.

Il Presidente della Regione Lazio  
Pietro Marrazzo

