



GIUNTA REGIONALE DEL LAZIO

ESTRATTO DAL PROCESSO VERBALE DELLA SEDUTA DEL 21/12/2007

ADDI' 21/12/2007 NELLA SEDE DELLA REGIONE LAZIO, VIA CRISTOFORO COLOMBO 212 ROMA, SI E' RIUNITA LA GIUNTA REGIONALE COSI' COMPOSTA:

MARRAZZO	Pietro	Presidente	PICHERA	Daniela	Assessore
		Vice			
POMPII	Massimo	Presidente	MANCINI	Claudio	"
ASTORRE	Bruno	Assessore	MICERANGELI	Mario	"
BATTAGLIA	Augusto	"	NIERI	Luigi	"
COFFOLELLI	Anna Salome	"	RODANO	Giulia	"
COSTA	Silvia	"	TIBALDI	Alessandra	"
DALIA	Francesco	"	VALENTINI	Daniela	"
DE ANGELIS	Francesco	"	ZARATTI	Filiberto	"
DI STEFANO	Mario	"			

ASSISTE IL SEGRETARIO: Domenico Antonio COZZUPE

***** OMISSIS

ASSENTI: DE ANGELIS - DI STEFANO - MANCINI - VALENTINI - ZARATTI

DELIBERAZIONE N. 1036

Oggetto:

Proposta di Deliberazione Consiliare concernente «Approvazione della Variante del "Piano Territoriale di Coordinamento per la Localizzazione degli impianti di emittenza in attuazione del piano nazionale di assegnazione delle frequenze per il sistema televisivo regionale", Legge 17 agosto 1942 n. 1150, artt. 5 e 6, approvato con deliberazione del Consiglio Regionale del 4 aprile 2007, n. 50».

OGGETTO: Proposta di Deliberazione Consiliare concernente: «Approvazione della Variante del “Piano Territoriale di Coordinamento per la localizzazione degli impianti di emittenza in attuazione del piano nazionale di assegnazione delle frequenze per il sistema televisivo regionale”, Legge 17 agosto 1942 n. 1150, artt. 5 e 6, approvato con deliberazione del Consiglio Regionale del 4 aprile 2001, n. 50».

LA GIUNTA REGIONALE



Su proposta dell'Assessore all'Urbanistica,

RITENUTO che la presente deliberazione non è soggetta alla concertazione con le parti sociali;

All'unanimità

DELIBERA

di adottare e sottoporre al Consiglio regionale la seguente proposta di deliberazione consiliare concernente: «Approvazione della Variante del “Piano Territoriale di Coordinamento per la localizzazione degli impianti di emittenza in attuazione del piano nazionale di assegnazione delle frequenze per il sistema televisivo regionale”, Legge 17 agosto 1942 n. 1150, artt. 5 e 6, approvato con deliberazione del Consiglio Regionale del 4 aprile 2001, n. 50».

Il Presidente della Regione Lazio
Pietro Marrazzo

IL CONSIGLIO REGIONALE



- VISTO** lo Statuto Regionale;
- VISTO** il R.R. 6 settembre 2002, n. 1 e ss.mm.ii.;
- VISTO** il Regolamento del Consiglio Regionale;
- VISTO** l'art. 5 e 6 della legge 17 agosto 1942 n.1150;
- VISTA** la legge 31 luglio 1997 n. 249, istitutiva dell'Autorità per le garanzie nelle comunicazioni;
- VISTA** la L.R. 22 dicembre 1999, n. 38;
- VISTA** la propria deliberazione del 4 aprile 2001, n. 50 "Approvazione del piano territoriale di coordinamento per la localizzazione degli impianti di emittenza in attuazione del piano nazionale di assegnazione delle frequenze per il sistema televisivo regionale. Legge 17 agosto 1942 n.1150, artt. 5 e 6";
- VISTA** la propria deliberazione dell'11 settembre 2002, n. 117 "Piano Territoriale di Coordinamento impianti di emittenza televisiva. Eliminazione del sito nel quadrante nord ovest del Comune di Roma";
- PREMESSO** che con mozione n. 20 del 28 settembre 2005 il Consiglio regionale ha impegnato la Giunta Regionale all'istituzione di una conferenza per l'attuazione del Piano Territoriale di Coordinamento per la localizzazione degli impianti di emittenza televisiva di cui alla deliberazione del Consiglio Regionale 4 aprile 2001, n. 50;
- PREMESSO** che la conferenza si è insediata il 21 dicembre 2005 e dai suoi esiti è emersa la necessità di modificare il piano medesimo;
- VISTA** l'adozione con deliberazione della Giunta Regionale 13 marzo 2007, n. 172, della Variante del "Piano Territoriale di Coordinamento per la localizzazione degli impianti di emittenza in attuazione del piano nazionale di assegnazione delle frequenze per il sistema televisivo regionale" di cui alla D.C.R. n. 50 del 2001;
- PREMESSO** che la suddetta Variante è stata pubblicata presso i Comuni interessati e le Province di appartenenza per complessivi 60

Il Presidente della Regione Lazio

Pietro Marrazzo



1036

DIC. 2007

leg

PREMESSO

giorni, di cui 30 giorni per il deposito e i successivi 30 giorni per la presentazione di osservazioni alla Variante medesima;

che della adozione della proposta di Variante è stata data notizia su quattro quotidiani nazionali (Corriere della Sera, Il Messaggero, Il Tempo; La Repubblica);

VISTE

le controdeduzioni alle osservazioni proposte, in merito alle quali è stato acquisito il parere favorevole del Comitato Regionale per il Territorio in data 8 novembre 2007, voto n. 128/1;

PRESO ATTO

del Piano di Assegnazione delle Frequenze (P.A.F.) per l'emittenza televisiva in tecnica analogica deliberato dall'Autorità per le Garanzie nelle Comunicazioni (A.G.C.) con deliberazione n. 68 del 30 ottobre 1998, successivamente integrato con deliberazione n. 95 del 23 febbraio 2000;

CONSIDERATO

che con la mozione n. 20 del 28 settembre 2005, assunta all'unanimità, il Consiglio Regionale ha impegnato la Giunta Regionale a convocare entro sessanta giorni una Conferenza che prevedesse a partecipazione di rappresentanti della Regione, del Ministero delle Comunicazioni, dei Comuni interessati, degli Enti parco e delle associazioni delle emittenti radiotelevisive oltre che di eventuali altri soggetti od organismi pubblici e privati, con il compito di verificare le modalità di attuazione del citato P.T.C.;

CONSIDERATO

che, in particolare, la mozione richiedeva alla Conferenza di formulare eventuali soluzioni localizzative per l'attuazione di quelle adottate dal P.T.C.;

PREMESSO

che il Presidente ha affidato al Vicepresidente la delega ad assumere l'iniziativa;

TENUTO CONTO

che in aderenza alla citata mozione del Consiglio, con nota n. 1293 del 22 novembre 2005 del Vicepresidente della Giunta regionale è stata convocata la predetta Conferenza che si è insediata formalmente il 21 dicembre 2005 presso la Giunta Regionale;

CONSIDERATO

che, sulla base delle competenze e della rappresentanza dei diversi interessi, sono stati chiamati a fare parte della conferenza gli assessorati alla Sanità e all'Ambiente e Cooperazione tra i Popoli della Regione Lazio, il Ministero delle Comunicazioni, l'Autorità per la Garanzia nella Comunicazione, il Ministero per i Beni e le Attività Culturali, i Comuni di Roma, Civitavecchia, Subiaco, Segni, Capranica Prenestina, Alatri, Arpino, Vallemaio, Rocca D'Arce, Sezze,

Il Presidente della Regione Lazio
Pietro Marrazzo



1036

DIC. 2007 *leg*

Terracina, Bassiano, Gaeta, Rieti, Posta, Cittaducale, Caprarola, Rocca di Papa, Velletri, Rocca Priora, Monte Compatri, la Comunità dei Sindaci del Parco Regionale dei Castelli Romani, il Comitato Istituzionale dei Comuni dell'area prenestina per la valorizzazione e tutela ambientale e sanitaria dei Monti Prenestini, il Parco Naturale Regionale Monti Simbruini, il Parco Regionale dei Castelli Romani, l'Ente Regionale Roma Natura, il Parco Regionale Riviera di Ulisse, la Riserva Naturale dei Laghi Lungo e Ripasottile, la Riserva Naturale del Lago di Vico, il CO.RE.COM., ARPA Lazio, l'Associazione F.R.T., l'Associazione Aeranti-Corallo, Rai Way S.p.a., Mediaset, LA7;

TENUTO CONTO

che nell'ambito della Conferenza è emersa la proposta, avanzata dalle comunità locali dell'area prenestina, di sostituzione del sito di Colle Anfagione, localizzato nel Comune di Capranica Prenestina, con almeno due altri siti, uno dei quali da individuarsi nel medesimo comune ma in una diversa posizione, sui quali distribuire le potenze di emissione previste per il suddetto sito di Colle Anfagione, attualmente indicato dal PTC;

TENUTO CONTO

che nell'ambito della Conferenza è emersa altresì la necessità di spostare lievemente il sito di Valleroffa localizzato nel Comune di Vallemaio;

TENUTO CONTO

che su indicazione della Conferenza è stato istituito un gruppo di lavoro interassessorile integrato dal Ministero delle Comunicazioni e dall'Autorità per la Garanzia nella Comunicazione, con il compito, tra gli altri, di valutare eventuali proposte di modifica al PTC formulate dai Comuni ed individuare altresì soluzioni operative volte per l'attuazione del piano stesso;

VISTO

che dagli esiti della predetta valutazione è emersa la opportunità di sostituire il sito di Colle Anfagione con i siti di Colle Sterparo, nel Comune di Capranica Prenestina, e di Monte Gennaro, nel comune di San Polo dei Cavalieri, sui quali ripartire la potenza prevista dal P.A.F. per il sito attuale di Colle Anfagione, nonché la necessità di spostare lievemente il sito di Valleroffa localizzato nel Comune di Vallemaio;

CONSIDERATO

che tale soluzione è stata approvata dalla Conferenza ed è condivisa sia dal Comune di Capranica Prenestina che dal Comitato Istituzionale dei Comuni dell'area prenestina, nonché dal Comune di Vallemaio;

Il Presidente della Regione Lazio

Pietro Marrazzo

Pietro Marrazzo



1036 21 DIC. 2007 *ly*

CONSIDERATO

che per la sostituzione del sito di piano di Colle Anfagione con il sito di Colle Sterparo nel Comune di Capranica Prenestina, la Direzione Generale Pianificazione e Gestione Frequenze del Ministero delle Comunicazioni aveva già espresso parere positivo in merito con nota n. 4433 del 23 dicembre 2003;

CONSIDERATO

che per la lieve traslazione del sito di piano di Valleroffa nel Comune di Vallemaio la Direzione Generale Pianificazione e Gestione Frequenze del Ministero delle Comunicazioni ha espresso parere positivo nell'ambito della conferenza medesima in quanto la lieve traslazione, circa 200 metri lineari, non implica modificazioni del sistema di copertura dell'area di pertinenza né interferenze nel coordinamento interferenziale fra i siti del PTC;

CONSIDERATO

che nella Conferenza di servizi svoltasi in data 16 marzo 2004, promossa e presieduta dal Dipartimento Territorio Direzione Ambiente e Protezione Civile, al fine di acquisire i pareri dei soggetti istituzionalmente competenti per la realizzazione di un sito destinato agli impianti per l'emittenza di una radio privata (proponente Radio Subasio) nell'area situata in Monte Gennaro, nel comune di San Polo dei Cavalieri, è stato espresso il parere favorevole di ARPA Lazio, della Direzione Generale per la Pianificazione e la Gestione delle Frequenze e dell'Ispettorato Territoriale per il Lazio del Ministero delle Comunicazioni, nonché un nullaosta dell'Ente Parco e della Regione Lazio Direzione Ambiente - Area Conservazione Natura, in merito alla compatibilità dei vincoli del piano del Parco dei Monti Lucretili, nel cui ambito territoriale ricade il sito proposto, con le infrastrutture di un impianto radioelettrico;

CONSIDERATO

che pertanto l'area di Monte Gennaro in questione può per le medesime ragioni essere considerata idonea alla localizzazione di un sito del PTC;

CONSIDERATE

le competenze dell'Autorità per le Garanzie nelle Comunicazioni e del Ministero delle Comunicazioni in merito alla definizione delle potenze da suddividere nei predetti siti di Monte Gennaro, nel Comune di San Polo, dei Cavalieri e di Colle Sterparo, nel Comune di Capranica Prenestina, ed alle modifiche da apportare P.A.F per la sostituzione del sito di Colle Anfagione con i predetti siti;

Il Presidente della Regione Lazio
Pietro Marrazzo



1036 21 DIC. 2007 *les*

CONSIDERATO

che è necessario al riguardo apportare al PTC vigente le seguenti variazioni tecniche modificando gli elaborati vigenti del PTC approvato:

- Norme di Attuazione del PTC articolo 1 e 3, in particolare all'articolo 3, comma 3, lettera b), il sito: "18 CAPRANICA PRENESTINA (Colle Anfagione)" deve essere sostituito dal sito: "18 bis CAPRANICA PRENESTINA (Colle Sterparo) e dal sito n.18 ter SAN POLO DEI CAVALIERI (Monte Gennaro); comma 3 lett. c) aggiungere fra i siti da riqualificare: "J - PALOMBARA SABINA (stazione funivia) RM sostituito in parte da SAN POLO DEI CAVALIERI (Monte Gennaro)"
- sostituzione della "scheda tecnica del sito n.18 località Colle Anfagione in comune di Capranica Prenestina" e della "scheda tecnica del sito n.18 bis località Colle Anfagione in comune di Capranica Prenestina" con la nuova "scheda tecnica del sito n.18 bis località Colle Sterparo in comune di Capranica Prenestina (RM)" e con la nuova "scheda tecnica del sito n.18 ter località Monte Gennaro nel comune di San Polo dei Cavalieri" (RM);
- sostituzione nella *scheda tecnica del sito n. 3* località Valleroffa nel Comune di Vallemaio (FR) della planimetria del sito medesimo con la traslazione degli impianti di circa 200 metri;

VISTI

i pareri favorevoli alla variante al PTC del Comitato Regionale per il Territorio di cui alla LR 38/99 e del CORECOM di cui alla LR 19/2001, resi in forma congiunta nella seduta del 22 febbraio 2007 voto n. 126/2;

VISTA

l'adozione con deliberazione della Giunta Regionale 13 marzo 2007, n. 172, della Variante del "Piano Territoriale di Coordinamento per la localizzazione degli impianti di emittenza in attuazione del piano nazionale di assegnazione delle frequenze per il sistema televisivo regionale" di cui alla D.C.R. n. 50 del 2001;

CONSIDERATO

che è stato rispettato l'obbligo, ai sensi di legge, di pubblicazione della citata Variante presso gli albi pretori dei Comuni interessati e le Province di appartenenza per complessivi 60 giorni per la presentazioni di osservazioni alla

Il Presidente della Regione Lazio

Pietro Marrazzo



1036 21 DIC. 2007

leg

Variante medesima, nonché di pubblicazione su quattro quotidiani;

PRESO ATTO

che nei termini previsti sono state presentate n. 9 osservazioni da soggetti istituzionali e non, (Comune di Marcellina; Comune di Palombara Sabina; Comune di San Polo dei Cavalieri; Comune di Cittaducale; con unico atto il C.N.P. (Comitato Nazionale del Paesaggio), l'Ass. Italia Nostra onlus, la Mountain Wilderness Italia, ed il WWF-Valle Aniene e Monti Lucretili; con unico atto associazioni Orchidea- Gennazzano, Aefula- San Gregorio da Sassola, l'Ass. Italia Nostra onlus, Legambiente, il WWF-gruppo Poli e l'Università Agraria di Guadagnalo; la Società Monte Gennaro a r.l.; il sig. Lino Imperiali; la società Rai Way S.p.a.);

VISTO

che tali osservazioni sono state sottoposte all'esame del Comitato Regionale per il Territorio che con voto n. 128/1 reso nella seduta dell'8/11/07 allegato alla presente deliberazione quale parte integrante, ha espresso parere favorevole riguardo le controdeduzioni alle suddette osservazioni;

CONSIDERATO

che allo stato attuale non è possibile determinare le infrastrutture tecnologiche e viarie necessarie ad attrezzare i siti, né l'estensione dei siti stessi, che dovranno essere individuate in sede urbanistica da parte rispettivamente dei Comuni di San Polo dei Cavalieri e di Caprinica Prenestina, e che a seguito di tali individuazioni e della variazione del P.N.A.F. da parte dell'Autorità per le Garanzie nelle Comunicazioni e del Ministero delle Comunicazioni, dovrà essere svolta la necessaria Valutazione di Incidenza Ambientale sui suddetti siti;

All'unanimità

Il Presidente della Regione Lazio
Pietro Marrazzo

Delibera

- 1) di approvare - con il parere favorevole del Comitato Regionale per il Territorio reso con voto n. 128/1 nella seduta del 8 novembre 2007, parte integrale e sostanziale del presente atto - la Variante del "Piano Territoriale di Coordinamento per la



1036 21 DIC. 2007

localizzazione degli impianti di emittenza in attuazione del piano nazionale di assegnazione delle frequenze per il sistema televisivo regionale" ai sensi Legge 17 agosto 1942 n.1150, artt. 5 e 6 approvato con deliberazione del Consiglio Regionale del 4 aprile 2001, n. 50, costituita dalle sottoindicate modifiche alla predetta Deliberazione Consiliare n. 50/2001 e dai relativi allegati tecnici vistati dal Direttore della Direzione Territorio e Urbanistica, anch'essi parte integrante e sostanziale del presente atto:

- Norme di Attuazione del PTC articolo 1 e 3, in particolare articolo 3, comma 3, lettera b), il sito: "18 CAPRANICA PRENESTINA (Colle Anfagione)" deve essere sostituito dal sito: "18 bis CAPRANICA PRENESTINA (Colle Sterparo) e dal sito n.18 ter SAN POLO DEI CAVALIERI (Monte Gennaro); comma 3 lett. c) aggiungere fra i siti da riqualificare: "J - PALOMBARA SABINA (stazione funivia) RM sostituito in parte da SAN POLO DEI CAVALIERI (Monte Gennaro)";
 - sostituzione della "scheda tecnica del sito n.18 località Colle Anfagione in comune di Capranica Prenestina" e della "scheda tecnica del sito n.18 bis località Colle Anfagione in comune di Capranica Prenestina" con due nuovi siti di cui alla "scheda tecnica del sito n.18 bis località Colle Sterparo in comune di Capranica Prenestina (RM)" e alla "scheda tecnica del sito n.18 ter località Monte Gennaro nel comune di San Polo dei Cavalieri" (RM);
 - sostituzione nella scheda tecnica del sito n. 3 località Valleroffa nel Comune di Vallemaio (FR) della planimetria del sito medesimo con la traslazione degli impianti di circa 200 metri e delle relative coordinate geografiche;
 - in accoglimento dell'osservazione del Comune di Cittaducale, modifica della dicitura all'art. 3., lett. c) delle Norme di Attuazione del PTC, "C-RIETI (Calcariola)", con "C-CITTADUCALE (Calcariola)";
- 2) di trasmettere copia del presente atto al Ministero delle Comunicazioni ed all'Autorità per le Garanzie nelle Comunicazioni al fine di dare corso alle conseguenti modifiche del Piano di Assegnazione delle Frequenze;
- 3) di dare mandato agli uffici competenti della Giunta Regionale di adeguare, per la sola parte radioelettrica, la nuova "scheda tecnica del sito n.18 bis località Colle Sterparo in comune di Capranica Prenestina" e la nuova "scheda tecnica del sito n.18 ter località Monte Gennaro in comune di San Polo dei Cavalieri, entro 30 giorni dall'avvenuta modifica del Piano di assegnazione delle frequenze da parte dell'Autorità per le Garanzie nelle Comunicazioni, avvalendosi, ove ritenuto necessario, del supporto tecnico di ARPA Lazio o di altro organismo tecnico scientifico, per la determinazione delle aree di rispetto afferenti ai due nuovi siti da calcolare sulla base della vigente normativa, in relazione alle potenze radioelettriche che saranno previste dal P.A.F. per i detti siti di Monte Gennaro e Colle Sterparo; le


Il Presidente della Regione Lazio
Pietro Marrazzo

1036 21 DIC. 2007 *ly*

schede tecniche di cui al presente punto saranno inserite nel PTC con determinazione dirigenziale del competente ufficio della Giunta regionale;

- 4) di sottoporre alla Valutazione di Incidenza Ambientale i nuovi siti di Monte Gennaro e di Colle Sterparo, nella configurazione che scaturirà dalla variazione del Piano Nazionale di Assegnazione delle Frequenze, di competenza dell'Autorità per le Garanzie nelle Comunicazioni e del Ministero delle Comunicazioni, e dal relativo recepimento negli strumenti urbanistici comunali.

302
GGI
AZ
★



La presente deliberazione sarà pubblicata sul Bollettino Ufficiale della Regione Lazio.



C.R.T. - Voto P.T.C.
per la localizzazione d



Il Presidente della Regione Lazio
Pietro Marrazzo

ALL. PG. alla DELIB. N. 1036 lu
DEL 21 DIC. 2007

Proposta di
PIANO TERRITORIALE DI COORDINAMENTO
per la localizzazione degli impianti di emittenza
(artt. 5-6 legge 17 agosto 1942 n. 1150, comma 19 articolo 3 legge 6 agosto 1990 n. 223)
attuazione del Piano Nazionale di Assegnazione delle Frequenze
per la radiodiffusione televisiva
(approvato dalle Autorità per le Garanzie nelle Comunicazioni con atto n. 68 del 30.10.98 e
integrato con atto n. 105 del 14.7.1999)

Scheda tecnica del sito n. 3
Località Valleroffa
in comune di Vallemaio (Frosinone)

Il Presidente della Regione Lazio


Pietro Marrazzo

IL DIRETTORE
(Arch. Daniele Iacovone)

Proposta di
PIANO TERRITORIALE DI COORDINAMENTO
per la localizzazione degli impianti di emittenza
(artt. 5-6 legge 17 agosto 1942 n. 1150, comma 19 articolo 3 legge 6 agosto 1990 n. 223)
attuazione del Piano Nazionale di Assegnazione delle Frequenze
per la radiodiffusione televisiva
(approvato dalle Autorità per le Garanzie nelle Comunicazioni con atto n. 68 del 30.10.98 e
integrato con atto n. 105 del 14.7.1999)

Scheda tecnica del sito n. 18Ter.
Località Monte Gennaro
in comune di San Polo dei Cavalieri (Roma)

Il Presidente della Regione Lazio
Pietro Marrazzo



IL DIRETTORE
(Arch. Daniele Iacovone)




ALLEG. alla DELIB. N. 1036 M,
DEL 21 DIC. 2007

Proposta di
PIANO TERRITORIALE DI COORDINAMENTO
per la localizzazione degli impianti di emittenza
(artt. 5-6 legge 17 agosto 1942 n. 1150, comma 19 articolo 3 legge 6 agosto 1990 n. 223)
attuazione del Piano Nazionale di Assegnazione delle Frequenze
per la radiodiffusione televisiva
(approvato dalle Autorità per le Garanzie nelle Comunicazioni con atto n. 68 del 30.10.98 e
integrato con atto n. 105 del 14.7.1999)

Scheda tecnica del sito n. 18Bis.
Località Colle Sterparo
in comune di Capranica Prenestina (Roma)

Il Presidente della Regione Lazio

Pietro Marrazzo




IL DIRETTORE
(Arch. Daniele Iacovone)



NORME DI ATTUAZIONE

Titolo I – norme generali

- Art. 1 – Finalità
- Art. 2 – Elaborati
- Art. 3 – Ambito territoriale
- Art. 4 – Contenuti - Efficacia
- Art. 5 – Procedimenti attuativi
- Art. 6 – Approvazione
- Art. 7 - Attuazione
- Art. 8 – Durata – modalità di revisione
- Art. 9 – Programmi pluriennali
- Art. 10 – Strutture per la gestione del piano

Il Presidente della Regione Lazio
Pietro Marrazzo


Titolo II - norme territoriali ed urbanistiche

- Art. 11 – Sito di localizzazione degli impianti
- Art. 12 - Zona di rispetto assoluto
- Art. 13 – Zona di rispetto elettromagnetico
- Art. 14 – Destinazione urbanistica del sito
- Art. 15 – Norma urbanistica della zona di rispetto elettromagnetico
- Art. 16 - Opere di urbanizzazione primaria e secondaria
- Art. 17 - Acquisizione e indennizzo delle aree
- Art. 18 – Siti da abbandonare e riqualificare

IL DIRETTORE
(Arch. Daniele Lucovone)




DIPARTIMENTO TERRITORIO
Direzione Regionale Territorio e Urbanistica
Comitato Regionale per il Territorio

IL DIRETTORE
(Arch. Daniele Iacovone)

Comitato Regionale per il Territorio
Voto n. 128/1, del 8 Novembre 2007.

ALLEG. alla DELIB. N. 1036 LU
DEL 21 DIC. 2007

Oggetto: Controdeduzioni alle osservazioni alla Variante del "Piano Territoriale di Coordinamento per la localizzazione degli impianti di emittenza in attuazione del piano nazionale di assegnazione delle frequenze per il sistema televisivo regionale".

Delibera della Giunta Regionale 13 marzo 2007, n. 172.

Il Presidente della Regione Lazio
Pietro Marrazzo

IL COMITATO

Premesso che

Con atto del 30 marzo 2007, è stata trasmessa duplice copia della deliberazione della Giunta Regionale 13 marzo 2007, n. 172¹, recante la proposta di Variante al PTC di cui alla D.C.R. n. 50 del 2001, ai Comuni di Capranica Prenestina, Palombara Sabina, San Polo dei Cavalieri, e Vallemaio, per la pubblicazione nei rispettivi Albi comunali (ai sensi degli artt. 5 e 6 della L. n. 1150 del 1942) e per conoscenza alle Province di Roma e di Frosinone.

Della conclusione degli adempimenti hanno dato comunicazione tutte le citate Amministrazioni, salvo quella di Capranica Prenestina.

Il Comune di Vallemaio non si è opposto all'adozione della Variante al PTC; hanno, invece, comunicato osservazioni le Amministrazioni di Marcellina, Palombara Sabina, San Polo dei Cavalieri, Cittaducale. Sono, inoltre, pervenute osservazioni da soggetti non istituzionali di seguito elencati: Ass. Orchidea-Gennazzano, Ass. Aefula-San

¹ Si veda Allegato 1 «Nota esplicativa sulla formazione del piano territoriale di coordinamento degli impianti di emittenza televisiva ed eventi connessi».