

216 29 MAR. 2007 *ll*



Oggetto: Decreto del Presidente della Repubblica 8 Giugno 1982 n. 470, modificato dall'articolo 18 della L. 29 dicembre 2000, n. 422 e L. 28 luglio 2004, n. 192. Individuazione delle zone idonee alla balneazione per la stagione 2007.

LA GIUNTA REGIONALE

su proposta dell' Assessore Regionale Ambiente e Cooperazione tra i Popoli;

VISTO il Decreto del Presidente della Repubblica n. 470 del 8.6.82 come modificato dall'art.18 della L. 29/12/2000 n. 422 concernente l'attuazione della direttiva 76/160/CEE del Consiglio dell'8 dicembre 1975, relativa alla qualità delle acque di balneazione;

VISTI in particolare gli articoli 4, 6 e 7 del D.P.R. 470/82, in forza dei quali la Regione individua le zone idonee alla balneazione e provvede a redigere la mappa dei punti in cui saranno effettuati i campionamenti per la determinazione dei requisiti chimici, fisici e microbiologici delle acque di balneazione;

CONSIDERATO che ai sensi dell'art. 9 del D.P.R. 470/82 la Regione Lazio può disporre la deroga a taluni parametri di legge, sulla base di specifiche normative;

VISTO il Decreto Legge 13.4.93 n. 109, convertito con modificazioni, dalla Legge 12.6.93 n. 185, con il quale, fra l'altro, è stato consentito alle regioni di derogare, per un triennio ed a determinate condizioni, ai valori limite del parametro ossigeno disciolto di cui al punto 11) dell'allegato 1 al citato D.P.R. 470/82 ai fini del giudizio di idoneità delle acque di balneazione;

VISTO il Decreto Legge 4 giugno 2004 n. 144 convertito in Legge 28 luglio 2004, n.192 che ha prorogato fino al 31.12.2006 la disciplina di cui al citato Decreto Legge 13.04.1993 n. 109 convertito in Legge 12.06.93 n. 185;

CONSIDERATO che per il corrente anno 2007 la Regione Lazio intende ancora avvalersi della deroga per il parametro ossigeno disciolto, nelle more del provvedimento legislativo di differimento dei termini previsti dalla disciplina prevista dal citato D.L. n.109, adottando, con provvedimento apposito, un programma di sorveglianza algale;

PRESO ATTO delle analisi dei campioni di acqua di balneazione prelevati da Arpa Lazio nel corso della campagna di rilevamento condotta nella stagione 2006;

RITENUTO opportuno confermare, come negli anni trascorsi, l'interdizione alla balneazione dei tratti di costa compresi tra 250 m. a destra e 250 m. a sinistra delle foci dei corsi d'acqua superficiali a causa dell'inquinamento dei medesimi,



216 29 MAR. 2007 *llg*



ad eccezione dei casi nei quali le analisi davanti alle foci abbiano avuto esito favorevole;

CONSIDERATO che le attività di campionamento dovranno avere inizio il 1° aprile 2007 rispettando le disposizioni di cui all'art.18 della Legge 29 dicembre 2000, n. 422 e della Legge 30 maggio 2003, n. 121 e che, pertanto, è necessario che il presente atto dispieghi immediata efficacia, a pena di inficiare la validità della campagna di controllo relativa alla stagione 2007;

RILEVATO che al fine di delimitare i tratti di costa balneabili compresi tra due punti di prelievo consecutivi, i cui esiti analitici siano conformi per il 1° punto e non conformi per il 2° punto, appare opportuno uniformarsi al criterio del Ministero della Sanità, dividendo la zona interessata a metà;

ff VISTE le Tavole esplicative a corredo;
Non soggetta a concertazione;

all'unanimità

DELIBERA

1) di dichiarare idonee alla balneazione, ai sensi dell'art. 6 del Decreto del Presidente della Repubblica n. 470/82 e successive modifiche, le zone comprese nel seguente elenco:

Provincia di Viterbo

Acque marine

Comune di Montalto di Castro:

dal confine con la regione Toscana	WMM 1° 00' 09"	N 42° 22' 36"
a 450 m sx Tenuta Marchese Guglielmi	WMM 0° 56' 48"	N 42° 21' 30"
(Zona di pertinenza punti 382, 383, 390, 282, 1)		
da 250 m dx fosso Fiora	WMM 0° 52' 30"	N 42° 19' 33"
a 250 m sx fosso Arrone	WMM 0° 49' 21"	N 42° 17' 47"
(Zona di pertinenza punti 6, 7, 8, 391, 9)		



216 29 MAR. 2007 *llg*



Comune di Tarquinia:

da 150 m dx fosso Arrone al confine sx poligono militare (Zona di pertinenza punti 10, 13, 14)	WMM 0° 49' 03" WMM 0° 47' 52"	N 42° 17' 35" N 42° 16' 35"
dal confine dx poligono militare da 1750 m sx fiume Marta (Zona di pertinenza punto 285)	WMM 0° 46' 47" WMM 0° 46' 03"	N 42° 15' 17" N 42° 14' 32"
da 300 m dx fosso dei Giardini al confine con il comune di Civitavecchia (Zona di pertinenza punti 22, 23, 255, 392, 393, 256, 388, 257, 24)	WMM 0° 44' 55" WMM 0° 43' 06"	N 42° 13' 23" N 42° 09' 25"

Provincia di Viterbo

Acque lacustri

Lago di Bolsena

Comune di Bolsena:


dal confine con il comune di S. Lorenzo Nuovo a 250 m sx fosso del Cimitero (Zona di pertinenza punti 53,79,52,51,80,81,82,23)	WMM 0° 31' 43" WMM 0° 28' 43"	N 42° 39' 02" N 42° 38' 48"
da 700 m dx fosso del Cimitero al confine con il comune di Montefiascone (Zona di pertinenza punti 1,84,16,85,21,86,22)	WMM 0° 28' 20" WMM 0° 27' 25"	N 42° 38' 30" N 42° 35' 07"

Comune di Montefiascone:

dal confine con il comune di Bolsena al confine con il comune di Marta (Zona di pertinenza punti 87, 88, 24, 89, 25, 15, 90, 26, 13, 27)	WMM 0° 27' 25" WMM 0° 30' 03"	N 42° 35' 07" N 42° 32' 03"
--	----------------------------------	--------------------------------

Comune di Marta:

dal confine con il comune di Montefiascone al confine con il comune di Capodimonte (Zona di pertinenza punti 12, 93, 28)	WMM 0° 30' 03" WMM 0° 32' 26"	N 42° 32' 03" N 42° 32' 33"
--	----------------------------------	--------------------------------



216 29 MAR. 2007 *ly*



Comune di Capodimonte:

dal confine con il comune di Marta WMM 0° 32' 26" N 42° 32' 33"
al confine con il comune di Gradoli WMM 0° 35' 15" N 42° 35' 43"
(Zona di pertinenza punti 10, 91, 9, 71, 72, 92, 29, 73)

Comune di Gradoli:

dal confine con il comune di Capodimonte WMM 0° 35' 15" N 42° 35' 43"
al confine con il comune di Grotte di Castro WMM 0° 33' 22" N 42° 38' 38"
(Zona di pertinenza punti 20, 74, 19, 18, 75, 76, 17)

Comune di Grotte di Castro:

dal confine con il comune di Gradoli WMM 0° 33' 22" N 42° 38' 38"
a 250 m sx fosso il Fiume WMM 0° 33' 05" N 42° 38' 42"
(Zona di pertinenza punto 7)

Comune di S. Lorenzo Nuovo:

da 350 m dx fosso il Fiume WMM 0° 32' 44" N 42° 38' 48"
a 50 m sx foce Fosso del Ponticello WMM 0° 32' 22" N 42° 38' 55"
(Zona di pertinenza punti 61, 6)

da 250 m sx con il comune di Bolsena WMM 0° 31' 58" N 42° 39' 00"
al confine con il comune di Bolsena WMM 0° 31' 43" N 42° 39' 02"
(Parte della zona di pertinenza punto 53 di Bolsena)

Lago di Vico

Comune di Caprarola:


dal confine con il comune di Ronciglione WMM 0° 17' 54" N 42° 19' 02"
al confine con il comune di Ronciglione WMM 0° 15' 16" N 42° 18' 21"
(In senso orario - Zona di pertinenza punti 1, 5)

Comune di Ronciglione:

dal confine con il comune di Caprarola WMM 0° 15' 16" N 42° 18' 21"
a 460 m dx Punta del Lago WMM 0° 16' 21" N 42° 18' 06"
(Zona di pertinenza punto 6)



216 29 MAR. 2007 *ls*



da 460 m dx ristorante Sans Soucis
al confine con il comune di Caprarola
(Zona di pertinenza punti 3, 2)

WMM 0° 17' 22" N 42° 18' 03"
WMM 0° 17' 54" N 42° 19' 02"

Provincia di Roma

Acque marine

Comune di Civitavecchia:

dal confine con la provincia di Viterbo
a 1400 m sx Torre Valdalica
(Zona di pertinenza punti 407, 27, 28)

WMM 0° 43' 08" N 42° 09' 25"
WMM 0° 42' 08" N 42° 08' 00"

da 1100 m sx fosso Malpasso
al molo nord del porto di Traiano
(Zona di pertinenza punto 32)

WMM 0° 38' 43" N 42° 04' 17"
WMM 0° 38' 26" N 42° 04' 01"

dal molo sud del porto di Traiano
al confine con il comune di Santa Marinella
(Zona di pertinenza punto 261)

WMM 0° 38' 10" N 42° 03' 32"
WMM 0° 37' 58" N 42° 03' 24"


Comune di Santa Marinella:

dal confine con il comune di Civitavecchia
a 250 m sx fosso delle Guardiole
Zona di pertinenza punti 35, 36)

WMM 0° 37' 58" N 42° 03' 24"
WMM 0° 37' 20" N 42° 02' 19"

da 250 m dx fosso delle Guardiole
al molo esterno del porto di S. Marinella
(Zona di pertinenza punti 37, 38, 39, 40)

WMM 0° 37' 10" N 42° 02' 05"
WMM 0° 34' 51" N 42° 01' 59"



da 350 m sx fosso Castelsecco
a 250 m sx fosso Castelsecco
(Zona di pertinenza punto 312)

WMM 0° 34' 30" N 42° 02' 12"
WMM 0° 34' 23" N 42° 02' 14"

da 250 m dx fosso Castelsecco
a 100 m dx fosso delle Buche
(Zona di pertinenza punto 302, 42)

WMM 0° 34' 04" N 42° 02' 13"
WMM 0° 33' 40" N 42° 02' 15"



216 29 MAR. 2007 *ll*

da 1375 m sx fosso del Quartaccio
a 250 m sx fosso del Quartaccio
(Zona di pertinenza punto 43)

WMM 0° 33' 53" N 42° 02' 21"
WMM 0° 32' 06" N 42° 02' 16"

da 250 m sx Rio Fiume
al confine sx poligono militare
(Zona di pertinenza punti 415, 412, 323, 306, 287)

WMM 0° 31' 40" N 42° 02' 00"
WMM 0° 29' 01" N 42° 00' 31"

Comune di Cerveteri:

da 250 m dx fosso Turbino
a 250 m sx fosso Zambra
(Zona di pertinenza punti 307, 48)

WMM 0° 25' 56" N 41° 59' 05"
WMM 0° 25' 14" N 41° 58' 32"

da 250 m dx fosso Zambra
al confine con il comune di Ladispoli
(Zona di pertinenza punti 49, 50)

WMM 0° 25' 01" N 41° 58' 18"
WMM 0° 24' 32" N 41° 57' 40"

Comune di Ladispoli:

dal confine con il comune di Cerveteri
a 550 m dx Torre Flavia
(Zona di pertinenza punto 313)

WMM 0° 24' 32" N 41° 57' 40"
WMM 0° 23' 47" N 41° 57' 11"

Comune di Fiumicino:

da 1000 m sx foce fosso delle Cadute
a 250 m sx foce fosso delle Cadute
(Zona di pertinenza punto 310)

WMM 0° 18' 51" N 41° 55' 06"
WMM 0° 18' 32" N 41° 54' 47"

da 680 m dx foce fosso delle Cadute
a 250 m sx foce fosso Tre Denari
(Zona di pertinenza punti 60, 61)

WMM 0° 18' 06" N 41° 54' 26"
WMM 0° 17' 27" N 41° 53' 40"

da 650 m dx foce fosso Tre Denari
a 700 m sx fiume Arrone
(Zona di pertinenza punto 324)

WMM 0° 17' 05" N 41° 53' 17"
WMM 0° 16' 38" N 41° 52' 43"

da 250 m dx Fiumara Piccola
a 1250 m dx Fiumara Piccola
(Zona di pertinenza punti 410, 411)

WMM 0° 13' 53" N 41° 46' 08"
WMM 0° 13' 39" N 41° 45' 32"



216 29 MAR. 2007 *dy*



Comune di Roma:

dall' ex stabilimento Masone WMM 0° 12' 21" N 41° 44' 12"
al confine sx spiaggia presidenziale WMM 0° 06' 09" N 41° 41' 51"
(Zona di pertinenza punti 81, 82, 83, 416, 315, 86, 87)

dal confine dx spiaggia presidenziale WMM 0° 04' 53" N 41° 41' 10"
a foce fosso Pantanello WMM 0° 04' 36" N 41° 41' 00"
(Zona di pertinenza punti 89)

da 1000 m dx foce fosso Pantanello WMM 0° 04' 05" N 41° 40' 35"
al confine con il comune di Pomezia WMM 0° 02' 09" N 41° 39' 19"
(Zona di pertinenza punti 316, 92)

Comune di Pomezia:

da 650 m sx fosso di Pratica WMM 0° 01' 26" N 41° 38' 47"
a 250 m sx fosso di Pratica WMM 0° 01' 12" N 41° 38' 39"
(Zona di pertinenza punti 95)

da 250 m dx fosso Pratica WMM 0° 00' 59" N 41° 38' 25"
a 750 m sx fosso della Crocetta EMM 0° 00' 04" N 41° 37' 42"
(Zona di pertinenza punti 96, 408)

Comune di Ardea:

da 250 m sx foce fosso Moletta EMM 0° 03' 37" N 41° 34' 19"
a 250 m sx foce canale Biffi EMM 0° 04' 18" N 41° 33' 42"
(Zona di pertinenza punto 268, 269)

da 250 m dx foce canale Biffi EMM 0° 04' 33" N 41° 33' 27"
a 250 m sx foce fosso del Diavolo EMM 0° 04' 59" N 41° 33' 02"
(Zona di pertinenza punti 319, 113)

da 250 m dx foce fosso del Diavolo EMM 0° 05' 12" N 41° 32' 48"
a 250 m sx foce fosso della Caffarella EMM 0° 05' 44" N 41° 32' 14"
(Zona di pertinenza punti 114, 115)

da 250 m dx foce fosso della Caffarella EMM 0° 05' 59" N 41° 31' 60"
al confine con il comune di Anzio EMM 0° 06' 02" N 41° 32' 01"
(Zona di pertinenza punti 270)



216 28 MAR. 2007 *ly*

Comune di Anzio:

dal confine con il comune di Ardea
a 250 m sx fosso Cavallo Morto
(Zona di pertinenza punti 325, 119)

EMM 0° 06' 02" N 41° 32' 01"
EMM 0° 06' 50" N 41° 31' 03"

da 250 m dx fosso Cavallo Morto
a 1000 m sx loc. Grotte di Nerone
(Zona di pertinenza punti 120, 320, 274, 409, 326, 418, 125, 126)

EMM 0° 07' 03" N 41° 30' 49"
EMM 0° 09' 57" N 41° 27' 02"

da 650 m sx molo est di Anzio
alla diga foranea del porto di Anzio
(Zona di pertinenza punto 128)

EMM 0° 10' 18" N 41° 26' 40"
EMM 0° 10' 57" N 41° 26' 34"

da 50 m dx molo di Anzio
al confine con il comune di Nettuno
(Zona di pertinenza punto 130)

EMM 0° 10' 51" N 41° 26' 54"
EMM 0° 11' 09" N 41° 27' 07"

Comune di Nettuno:

dal confine con il comune di Anzio
al molo esterno del porto di Nettuno
(Zona di pertinenza punti 131, 132)

EMM 0° 11' 09" N 41° 27' 07"
EMM 0° 12' 20" N 41° 27' 20"

da 350 m dx fosso Loricina
al confine sx poligono militare
(Zona di pertinenza punto 135)

EMM 0° 13' 06" N 41° 27' 20"
EMM 0° 13' 25" N 41° 27' 16"

Provincia di Roma

Acque lacustri

Lago di Bracciano

Comune di Bracciano:

dal confine con il comune di Anguillara
a 250 m sx foce fosso del Diavolo
(Zona di pertinenza punti 18, 55, 34)

WMM 0° 16' 05" N 42° 08' 12"
WMM 0° 14' 59" N 42° 05' 34"



216 29 MAR. 2007 *ll*



da 250 m dx foce fosso del Diavolo
a 250 m sx foce fosso dei Quadri
(Zona di pertinenza punti 35, 36)

WMM 0° 15' 13" N 42° 05' 44"
WMM 0° 15' 48" N 42° 06' 13"

da 250 m dx foce fosso dei Quadri
a 250 m sx foce fosso della Mola
(Zona di pertinenza punti 37, 38)

WMM 0° 15' 56" N 42° 06' 23"
WMM 0° 16' 38" N 42° 06' 39"

da 250 m dx foce fosso della Mola
a 250 m sx foce fosso Grotta Renara
(Zona di pertinenza punto 39, 40)

WMM 0° 16' 21" N 42° 06' 59"
WMM 0° 16' 28" N 42° 07' 12"

da 250 m dx foce fosso Grotta Renara
a 250 m sx foce fosso della Fiora
(Zona di pertinenza punti 41, 42)

WMM 0° 16' 28" N 42° 07' 25"
WMM 0° 16' 26" N 42° 07' 51"

da 250 m dx foce fosso della Fiora
a 250 m sx foce fosso Vicarello
(Zona di pertinenza punti 43, 44, 45, 46)

WMM 0° 16' 18" N 42° 08' 02"
WMM 0° 14' 30" N 42° 09' 16"

da 250 m dx foce fosso Vicarello
al confine con il comune di Trevignano
(Zona di pertinenza punti 47)

WMM 0° 14' 13" N 42° 09' 23"
WMM 0° 13' 58" N 42° 09' 26"

Comune di Trevignano:

dal confine con il comune di Bracciano
a 1000 m sx bar Marcello
(Zona di pertinenza punti 12)

WMM 0° 13' 58" N 42° 09' 26"
WMM 0° 12' 56" N 42° 09' 25"

da 850 m dx bar Marcello
al confine con il comune di Roma
(Zona di pertinenza punti 53, 51, 15, 52, 19)

WMM 0° 12' 04" N 42° 09' 28"
WMM 0° 10' 04" N 42° 07' 59"

Comune di Roma:

da 250 m dx foce fosso Conca
a 250 m sx foce fosso Casacci
(Zona di pertinenza punti 30, 31)

WMM 0° 10' 00" N 42° 07' 51"
WMM 0° 10' 12" N 42° 07' 49"

da 250 m dx foce fosso Casacci
al confine con il comune di Anguillara
(Zona di pertinenza punto 32)

WMM 0° 10' 15" N 42° 06' 59"
WMM 0° 10' 30" N 42° 06' 20"



216 29 MAR. 2007 *llg*

Comune di Anguillara Sabazia:

dal confine con il comune di Roma WMM 0° 10' 30" N 42° 06' 20"
al confine con il comune di Bracciano WMM 0° 14' 07" N 42° 05' 05"
(Zona di pertinenza punti 54, 16, 48, 56, 33, 4, 50, 5, 6)



Lago di Martignano

Comune di Anguillara Sabazia:

l'intero tratto di costa (Zona di pertinenza punto 21)

Comune di Roma:

l'intero tratto di costa

Comune di Campagnano:

l'intero tratto di costa

Lago di Nemi

Comune di Nemi:

l'intero tratto di costa (Zona di pertinenza punti 1, 2)

Comune di Genzano di Roma:

l'intero tratto di costa

Provincia di Latina

Acque marine

Comune di Latina:

da 100 m dx foce Astura EMM 0° 19' 20" N 41° 24' 57"
a 200 m sx foce Acque Alte EMM 0° 21' 30" N 41° 24' 47"
(Zona di pertinenza punti 420, 419, 421, 422)

da 400 m dx canale Acque Alte EMM 0° 21' 56" N 41° 24' 51"
a 250 m sx foce Rio Martino EMM 0° 27' 41" N 41° 23' 03"
(Zona di pertinenza punti 278, 141, 142, 144, 347, 413, 145, 147, 348, 297)



216 29 MAR. 2007 *ll*



Comune di Sabaudia:

da 250 m dx foce Rio Martino EMM 0° 27' 59" N 41° 22' 54"
al confine con il comune di S. Felice Circeo EMM 0° 35' 00" N 41° 14' 47"
(Zona di pertinenza punti 298, 150, 151, 350, 351, 352, 153, 154, 155, 353, 156, 157, 158, 159, 160)

Comune di S. Felice Circeo:

dal confine con il comune di Sabaudia EMM 0° 35' 00" N 41° 14' 47"
alla diga foranea del porto di S. Felice Circeo EMM 0° 38' 09" N 41° 13' 24"
(Zona di pertinenza punti 292, 161, 396, 162, 354, 163)

dal centro della spiaggia maga Circe EMM 0° 38' 16" N 41° 13' 27"
al confine con il comune di Terracina EMM 0° 41' 00" N 41° 15' 27"
(Zona di pertinenza punti 164, 167, 170, 171, 173, 355, 174, 176, 177)

Comune di Terracina:

dal confine con il comune di S. Felice Circeo EMM 0° 41' 00" N 41° 15' 27"
a 1000 m sx foce fiume Portatore EMM 0° 44' 28" N 41° 16' 44"
(Zona di pertinenza punto 179, 356, 180, 397, 398)

da 1335 m dx fiume Portatore EMM 0° 45' 54" N 41° 16' 59"
alla diga foranea del porto di Terracina EMM 0° 48' 12" N 41° 16' 55"
(Zona di pertinenza punti 187, 190, 191)

da 1300 m sx fosso Canneto EMM 0° 48' 49" N 41° 17' 39"
al confine con il comune di Fondi EMM 0° 49' 46" N 41° 17' 47"
(Zona di pertinenza punti 193, 360, 194, 361)

Comune di Fondi:

dal confine con il comune di Terracina EMM 0° 49' 46" N 41° 17' 47"
a 125 m sx fosso S. Anastasia EMM 0° 53' 19" N 41° 17' 21"
(Zona di pertinenza punti 195, 196, 362, 294)

da 125 m dx fosso S. Anastasia EMM 0° 53' 30" N 41° 17' 19"
al confine con il comune di Sperlonga EMM 0° 56' 56" N 41° 16' 16"
(Zona di pertinenza punti 295, 201, 364, 202, 203)



216 29 MAR. 2007 *leg*

Comune di Sperlonga:

dal confine con il comune di Fondi EMM 0° 56' 56" N 41° 16' 16"
alla diga foranea del porto di Sperlonga EMM 0° 58' 55" N 41° 15' 13"
(Zona di pertinenza punti 365, 204, 205, 366, 206)

dal molo sottoflutto del porto di Sperlonga EMM 0° 58' 58" N 41° 15' 16"
al confine con il comune di Itri EMM 1° 01' 25" N 41° 14' 21"
(Zona di pertinenza punti 207, 208, 209)

Comune di Itri:

dal confine con il comune di Sperlonga EMM 1° 01' 25" N 41° 14' 21"
al confine con il comune di Gaeta EMM 1° 01' 52" N 41° 14' 15"
(Zona di pertinenza punto 290)

Comune di Gaeta:

dal confine con il comune di Itri EMM 1° 01' 52" N 41° 14' 15"
a Punta Stendardo EMM 1° 08' 12" N 41° 12' 36"
(Zona di pertinenza punti 210, 367, 212, 213, 368, 214, 215, 218, 369, 219)

Comune di Formia:

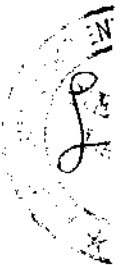
da 1200 m sx torrente Pontone EMM 1° 07' 03" N 41° 14' 09"
alla diga foranea del porto di Formia EMM 1° 08' 52" N 41° 15' 02"
(Zona di pertinenza punti 222, 371, 223, 372, 226)

dal confine dx Porto di Formia EMM 1° 09' 38" N 41° 15' 24"
a 300 m sx Rio S. Croce EMM 1° 12' 37" N 41° 15' 12"
(Zona di pertinenza punti 374, 281, 230, 375, 376, 291)

da 700 m dx Rio S. Croce EMM 1° 13' 10" N 41° 14' 49"
al confine con il comune di Minturno EMM 1° 14' 48" N 41° 15' 15"
(Zona di pertinenza punto 233)

Comune di Minturno:

dal confine con il comune di Formia EMM 1° 14' 48" N 41° 15' 15"
alla diga foranea porticciolo Capo d'Acqua EMM 1° 14' 51" N 41° 15' 04"
(Zona di pertinenza punti 406, 235)



216 29 MAR. 2007 *lu*



dal molo sottoflutto porticciolo Capo d'Acqua EMM 1° 14' 59" N 41° 15' 11"
a 700 m sx fiume Garigliano EMM 1° 18' 09" N 41° 13' 34"
(Zona di pertinenza punti 236, 238, 379, 240, 380, 242, 243)

Isole Ponziane

Isola di Ventotene

Comune di Ventotene:

l'intero tratto di costa.

(Zona di pertinenza punti 252, 342, 250, 340, 341, 251)

Isola di S. Stefano

Comune di Ventotene:

l'intero tratto di costa.

(Zona di pertinenza punti 343, 344)

Isola di Ponza

Comune di Ponza:

l'intero tratto di costa.

(Dal confine sx del Porto di Ponza, in senso orario, al confine dx del Porto:

Zona di pertinenza punti 327, 328, 401, 245, 329, 330, 246, 335, 331, 332, 333, 334, 399, 400, 247.)



Isola di Zannone

Comune di Ponza:

l'intero tratto di costa.

(Zona di pertinenza punti 405, 336, 404)

Isola di Palmarola

Comune di Ponza:

l'intero tratto di costa.

(Zona di pertinenza punti 402, 339, 337, 403, 338)



Provincia di Latina



Acque lacustri

Lago di S. Puoto

Comune di Sperlonga

l'intero tratto di costa. (Zona di pertinenza punto 1)

Provincia di Rieti

Acque lacustri

Lago del Turano – (in senso orario)

Comune di Rocca Sinibalda (intero territorio comunale):

dal confine con il comune di Colle di Tora	EMM 0° 29' 35"	N 42° 13' 38"
al confine con il comune di Castel di Tora	EMM 0° 30' 02"	N 42° 13' 26"

(Zona di pertinenza punti 18, 19)

Comune di Castel di Tora (intero territorio comunale):

dal confine con il comune di Rocca Sinibalda	EMM 0° 30' 02"	N 42° 13' 26"
al confine con il comune di Ascrea	EMM 0° 31' 52"	N 42° 12' 36"

(Zona di pertinenza punti 20, 21, 22, 23, 24)

Comune di Ascrea (intero territorio comunale):

dal confine con il comune di Castel di Tora	EMM 0° 31' 52"	N 42° 12' 36"
al confine con il comune di Paganico	EMM 0° 32' 21"	N 42° 11' 39"

(Zona di pertinenza punto 25)



Comune di Paganico (intero territorio comunale):

dal confine con il comune di Ascrea	EMM 0° 32' 21"	N 42° 11' 39"
al confine con il comune di Ascrea	EMM 0° 32' 18"	N 42° 11' 37"

(Zona di pertinenza punto 26)



216 29 MAR. 2007 *ll*



Comune di Ascrea (intero territorio comunale):

dal confine con il comune di Paganico EMM 0° 32' 18" N 42° 11' 37"
al confine con il comune di Castel di Tora EMM 0° 31' 35" N 42° 12' 21"
(Parte della zona di pertinenza punto 27)

Comune di Castel di Tora (intero territorio comunale):

dal confine con il comune di Ascrea EMM 0° 31' 35" N 42° 12' 21"
al confine con il comune di Colle di Tora EMM 0° 30' 05" N 42° 12' 31"
(Zona di pertinenza punti 28, 29)

Comune di Colle di Tora :

dal confine con il comune di Castel di Tora EMM 0° 30' 05" N 42° 12' 31"
a 700mdx confine con il comune di Castel di Tora EMM 0° 29' 51" N 42° 12' 50"
(Zona di pertinenza punto 30)

da 100 m dx Gola sotto paese EMM 0° 29' 38" N 42° 12' 43"
al confine con il comune di Rocca Sinibalda EMM 0° 29' 35" N 42° 13' 38"
(Zona di pertinenza punto 17)

- 2) di interdire alla balneazione ai sensi degli artt. 6 e 7 del D.P.R. 470/82, sulla base delle risultanze delle analisi dei campioni delle acque di balneazione prelevati nella stagione 2006 le zone comprese nel seguente elenco (oltre quelle denominate ZPI - zone permanentemente interdette per inquinamento e ZPA - zone permanentemente interdette per altri motivi):



Provincia di Viterbo

Acque marine

Comune di Montalto di Castro:

da 450 m sx Tenuta Marchese Guglielmi WMM 0° 56' 48" N 42° 21' 30"
al confine sx con la tenuta Marchese Guglielmi WMM 0° 56' 31" N 42° 21' 22"
(Zona di pertinenza punto 384, art. 7)

da 250 m sx fosso Arrone WMM 0° 49' 21" N 42° 17' 47"
al confine con il comune di Tarquinia WMM 0° 49' 13" N 42° 17' 41"
(Zona di pertinenza punto 386, art. 7)



216 29 MAR. 2007 *dy*

Comune di Tarquinia:

da 1750 m sx fiume Marta	WMM 0° 46' 03"	N 42° 14' 32"
a 1200 m sx fiume Marta	WMM 0° 46' 01"	N 42° 14' 31"
(Zona di pertinenza punti 259, art. 6)		
da 1200 m sx fiume Marta	WMM 0° 46' 01"	N 42° 14' 31"
a 560 m sx fiume Marta	WMM 0° 45' 38"	N 42° 14' 20"
(Zona di pertinenza punti 15, art. 6)		
da 400 m dx fiume Marta	WMM 0° 45' 10"	N 42° 13' 04"
a 600 m dx fiume Marta	WMM 0° 45' 16"	N 42° 13' 53"
(Zona di pertinenza punti 260, art. 7)		
da 600 m dx fiume Marta	WMM 0° 45' 16"	N 42° 13' 53"
a 300 m dx fosso dei Giardini	WMM 0° 44' 55"	N 42° 13' 23"
(Zona di pertinenza punti 20, 21 art.6)		



Provincia di Viterbo

Acque lacustri

Lago di Bolsena

Comune di Bolsena:

da 250 m sx fosso del Cimitero	WMM 0° 28' 43"	N 42° 38' 48"
a 700 m dx fosso del Cimitero	WMM 0° 28' 20"	N 42° 38' 30"
(Zona di pertinenza punto 83, art. 7)		

Comune di S.Lorenzo Nuovo :

dal confine con il comune di Grotte di Castro	WMM 0° 32' 54"	N 42° 38' 43"
a 350 m dx fosso il Fiume	WMM 0° 32' 44"	N 42° 38' 48"
(Zona di pertinenza punto 77, art. 7)		
da 50 m sx foce fosso del Ponticello	WMM 0° 32' 22"	N 42° 38' 55"
a 250 m sx con il comune di Bolsena	WMM 0° 31' 58"	N 42° 39' 00"
(Zona di pertinenza punto 78, art. 7)		



Lago di Vico**Comune di Ronciglione:**

da 460 m dx Punta del Lago
 a 460 m dx ristorante Sans Soucis
 (Zona di pertinenza punto 4, art. 7)

WMM 0° 16' 21" N 42° 18' 06"
 WMM 0° 17' 22" N 42° 18' 03"

Provincia di Roma**Acque marine****Comune di Civitavecchia:**

da Stabilimento bagni Pirgo
 a 650 m sx fosso Infernaccio
 (Zona di pertinenza punto 29, art.7)

WMM 0° 39' 10" N 42° 05' 09"
 WMM 0° 39' 02" N 42° 05' 00"

da 650 m sx fosso Infernaccio
 a 250 m sx fosso Infernaccio
 (Zona di pertinenza punto 30, art. 6)

WMM 0° 39' 02" N 42° 05' 00"
 WMM 0° 38' 49" N 42° 04' 49"

da 250 m dx fosso Scarpatosta
 a 1100 m sx fosso Malpasso
 (Zona di pertinenza punto 31, art. 6)

WMM 0° 38' 39" N 42° 04' 32"
 WMM 0° 38' 43" N 42° 04' 17"

Comune di Santa Marinella:

dal molo esterno del porto di S. Marinella
 a 350 m sx fosso Castelsecco
 (Zona di pertinenza punto 301 art.6)

WMM 0° 34' 51" N 42° 01' 59"
 WMM 0° 34' 30" N 42° 02' 12"

da 100 m dx fosso delle Buche
 a 1375 m sx fosso del Quartaccio
 (Zona di pertinenza punto 389 art. 6)

WMM 0° 33' 40" N 42° 02' 15"
 WMM 0° 33' 53" N 42° 02' 21"

da 250 m sx fosso del Quartaccio
 a 250 m sx Rio Fiume
 (Zona di pertinenza punti 303, 44, art. 6)

WMM 0° 32' 06" N 42° 02' 16"
 WMM 0° 31' 40" N 42° 00' 31"



216 29 MAR. 2007 *lu*



Comune di Ladispoli

da 550 m dx Torre Flavia WMM 0° 23' 47" N 41° 57' 11"
a 250 m sx fosso Vaccina WMM 0° 23' 04" N 41° 56' 59"
(Zona di pertinenza punti 262, 52, art.6)

da 250 m dx fosso Sanguinara WMM 0° 22' 08" N 41° 56' 32"
al confine con il comune di Fiumicino WMM 0° 19' 48" N 41° 55' 37"
(Zona di pertinenza punti 308, 55, 56, 57, art. 6)

Comune di Fiumicino:

dal confine con il comune di Ladispoli WMM 0° 19' 48" N 41° 55' 37"
a 1000 m sx fosso delle Cadute WMM 0° 18' 51" N 41° 55' 06"
(Zona di pertinenza punti 58, 309, art. 6)

da 250 m dx fosso delle Cadute WMM 0° 18' 17" N 41° 54' 35"
a 680 m dx fosso delle Cadute WMM 0° 18' 06" N 41° 54' 26"
(Zona di pertinenza punto 311, art. 7)

da 250 m dx fosso Tre Denari WMM 0° 17' 06" N 41° 53' 20"
a 650 m dx fosso Tre Denari WMM 0° 17' 05" N 41° 53' 17"
Zona di pertinenza punto 62, art. 6)

da 700 m sx fiume Arrone WMM 0° 16' 38" N 41° 52' 43"
a 250 m sx fiume Arrone WMM 0° 16' 29" N 41° 52' 27"
(Zona di pertinenza punto 63, art. 7)

da 250 m dx fiume Arrone WMM 0° 16' 16" N 41° 52' 13"
a 1050 m dx fiume Arrone WMM 0° 16' 00" N 41° 51' 48"
(Zona di pertinenza punto 64, art. 7)

da 1050 m dx fiume Arrone WMM 0° 16' 00" N 41° 51' 48"
a 1100 m dx foce Collettore Acque Alte e Basse WMM 0° 14' 39" N 41° 49' 17"
(Zona di pertinenza punti 66, 67, 264, 414, 69, art. 6)

da 1100 m dx foce Collettore Acque Alte e Basse WMM 0° 14' 39" N 41° 49' 17"
al Radar WMM 0° 14' 06" N 41° 47' 55"
(Zona di pertinenza punti 71 e 72, art. 7)



216 29 MAR. 2007 *ll*



Comune di Roma:

da foce fosso Pantanello WMM 0° 04' 36" N 41° 41' 00"
a 1000 m dx foce fosso Pantanello WMM 0° 04' 05" N 41° 40' 35"
(Zona di pertinenza punto 90, art. 7)

Comune di Pomezia:

dal confine con il comune di Roma WMM 0° 02' 09" N 41° 39' 19"
a 650 m sx fosso Pratica WMM 0° 01' 26" N 41° 38' 47"
(Zona di pertinenza punti 267, 417, art. 6)

da 750 m sx fosso della Crocetta EMM 0° 00' 04" N 41° 37' 42"
a 250 m sx fosso della Crocetta EMM 0° 00' 10" N 41° 37' 30"
(Zona di pertinenza punto 99, art. 6)

da 250 m dx fosso della Crocetta EMM 0° 00' 24" N 41° 37' 19"
a 650 m sx fosso Orfeo EMM 0° 00' 36" N 41° 37' 08"
(Zona di pertinenza punto 317, art. 6)

da 650 m sx foce fosso Orfeo EMM 0° 00' 36" N 41° 37' 08"
a 250 m sx foce fosso Orfeo EMM 0° 01' 03" N 41° 36' 42"
(Zona di pertinenza punto 102, art.7)

da 250 m dx foce fosso Orfeo EMM 0° 01' 03" N 41° 36' 42"
a 1250 m sx foce fosso Rio Torto EMM 0° 01' 34" N 41° 36' 16"
(Zona di pertinenza punto 103, art.6)

da 1250 m sx foce fosso Rio Torto EMM 0° 01' 34" N 41° 36' 16"
a 250 m sx foce fosso Rio Torto EMM 0° 01' 55" N 41° 35' 56"
(Zona di pertinenza punto 105, art.7)

Comune di Ardea:

da 250 m dx foce Rio Torto EMM 0° 02' 13" N 41° 35' 37"
a 250 m sx foce fosso Moletta EMM 0° 03' 37" N 41° 34' 19"
(Zona di pertinenza punti 299, 108, 318, art.7)

Comune di Anzio:

da 1000 m sx loc. Grotte di Nerone EMM 0° 09' 57" N 41° 27' 02"
a 650 m sx molo est di Anzio EMM 0° 10' 18" N 41° 26' 40"
(Zona di pertinenza punti 127, art. 6)



216 29 MAR. 2007 *ly*



Comune di Nettuno:

dal confine dx del Porto di Nettuno	EMM 0° 12' 30"	N 41° 27' 21"
a 350 m dx fosso Loricina	EMM 0° 13' 06"	N 41° 27' 20"
(Zona di pertinenza punto 289, art. 7)		

Provincia di Roma

Acque lacustri

Lago di Bracciano

Comune di Trevignano:

da 1000 m sx bar Marcello	WMM 0° 12' 56"	N 42° 09' 25"
a 850 m dx bar Marcello	WMM 0° 12' 04"	N 42° 09' 28"
(Zona di pertinenza punto 14, art. 6)		

Lago Albano – (in senso orario)

Comune di Castel Gandolfo (l'intero tratto di costa):

da 1000 m dx cabina di sollevamento	EMM 0° 12' 11"	N 41° 44' 35"
a 2320 m dx emissario	EMM 0° 12' 15"	N 41° 45' 33"
(Zona di pertinenza punto 1, art. 6)		

da 2320 m dx emissario	EMM 0° 12' 15"	N 41° 45' 33"
a 1000 m dx cabina di sollevamento	EMM 0° 12' 11"	N 41° 44' 35"
(Zona di pertinenza punti 02, 03, 05, 04, art.7)		

Comune di Albano (l'intero tratto di costa):

(Parte della zona di pertinenza punto 05 del comune di Castel Gandolfo, art. 7)

Provincia di Latina

Acque marine

Comune di Latina:

da 200 m sx canale Acque Alte	EMM 0° 21' 30"	N 41° 24' 47"
a 400 m dx canale Acque Alte	EMM 0° 21' 56"	N 41° 24' 51"
(Zona di pertinenza punto 346, art. 7)		



216 29 MAR. 2007 *llh*



da 250 m sx foce Rio Martino
a 250 m dx foce Rio Martino
(Zona di pertinenza punto 349, art. 7)

EMM 0° 27' 41" N 41° 23' 03"
EMM 0° 27' 59" N 41° 22' 54"

Comune di Terracina:

da 1000 m sx fiume Portatore
a 1335 m dx fiume Portatore
(Zona di pertinenza punti 279, 357, 296, art. 7)

EMM 0° 44' 28" N 41° 16' 44"
EMM 0° 45' 54" N 41° 16' 59"

Comune di Fondi:

da 125 m sx fosso S. Anastasia
a 125 m dx fosso S. Anastasia
(Zona di pertinenza punto 363, art. 7)

EMM 0° 53' 19" N 41° 17' 21"
EMM 0° 53' 30" N 41° 17' 19"

Comune di Formia:

dalla diga foranea del porto di Formia
al confine sx Porto di Formia
(Zona di pertinenza punto 373, art.7)

EMM 1° 08' 52" N 41° 15' 02"
EMM 1° 09' 19" N 41° 15' 09"

Comune di Minturno:

da 700 m sx fiume Garigliano
al confine con la Regione Campania
(Zona di pertinenza punto 381, art. 7)

EMM 1° 18' 09" N 41° 13' 34"
EMM 1° 18' 35" N 41° 13' 21"

Provincia di Rieti

Lago del Turano – (in senso orario)

Comune di Colle di Tora :

da 700 m dx confine comune di Castel di Tora
a 100 m dx Gola sotto paese
(Zona di pertinenza punto 16, art. 7)

EMM 0° 29' 51" N 42° 12' 50"
EMM 0° 29' 38" N 42° 12' 43"



216 29 MAR. 2007 *llz*



Lago del Salto

Comune di Petrella Salto:

l'intero tratto di costa

(Zona di pertinenza punti 16, 17, 18, 19, 25, 27, 28, 29, 30, art.7)

Comune di Varco Sabino:

l'intero tratto di costa

(Zona di pertinenza punti 20, 21, art.7)

Comune di Marcellino:

l'intero tratto di costa

(Zona di pertinenza punto 22, art.7)

Comune di Pescorocchiano:

l'intero tratto di costa

(Zona di pertinenza punti 23, 24, art.7)

Comune di Flamignano:

l'intero tratto di costa

(Zona di pertinenza punto 26, art.7)

Lago Scandarello

Comune di Amatrice:

l'intero tratto di costa

(Zona di pertinenza punti 6, 7, 8, 9, 10, art.7)

Lago Ventina

Comune di Colli sul Velino:

l'intero tratto di costa

(Zona di pertinenza punti 3, 4, art.7)



3) di **riconfermare** per la stagione 2007 il monitoraggio dei seguenti punti di prelievo:

PROVINCIA DI VITERBO

ACQUE MARINE: 382, 383, 390, 282, 1, 384, 385, 6, 7, 8, 391, 9, 386, 10, 13, 14, 285, 259, 15, 387, 260, 20, 21, 22, 23, 255, 392, 393, 256, 388, 257, 24.



216 29 MAR. 2007 *ll*



ACQUE LACUSTRI:

Lago di Bolsena: 53, 79, 52, 51, 80, 81, 82, 23, 83, 1, 84, 16, 85, 21, 86, 22, 87, 88, 24, 89, 25, 15, 90, 26, 13, 27, 12, 93, 28, 10, 91, 9, 71, 72, 92, 29, 73, 20, 74, 19, 18, 75, 76, 17, 7, 77, 61, 6, 78.

Lago di Vico: 1, 5, 6, 4, 3, 2.

PROVINCIA DI ROMA

ACQUE MARINE: 407, 27, 28, 29, 30, 31, 32, 261, 35, 36, 37, 38, 39, 40, 301, 312, 302, 42, 389, 43, 303, 44, 415, 412, 323, 306, 287, 307, 48, 49, 50, 313, 262, 52, 308, 55, 56, 57, 58, 309, 310, 311, 60, 61, 62, 324, 63, 64, 66, 67, 264, 414, 69, 71, 72, 410, 411, 81, 82, 83, 416, 315, 86, 87, 89, 90, 316, 92, 267, 417, 95, 96, 408, 99, 317, 102, 103, 105, 299, 108, 318, 268, 269, 319, 113, 114, 115, 270, 325, 119, 120, 320, 274, 409, 326, 418, 125, 126, 127, 128, 130, 131, 132, 289, 135.

ACQUE LACUSTRI:

Lago di Bracciano: 18, 55, 34, 35, 36, 37, 38, 39, 40, 41, 42, 43, 44, 45, 46, 47, 12, 14, 53, 51, 15, 52, 19, 30, 31, 32, 54, 16, 48, 56, 33, 4, 50, 5, 6.

Lago di Martignano: 21.

Lago di Nemi: 1, 2.

Lago di Albano: 1, 2, 3, 5, 4.

PROVINCIA DI LATINA

ACQUE MARINE: 420, 419, 421, 422, 346, 278, 141, 142, 144, 347, 413, 145, 147, 348, 297, 349, 298, 150, 151, 350, 351, 352, 153, 154, 155, 353, 156, 157, 158, 159, 160, 292, 161, 396, 162, 354, 163, 164, 167, 170, 171, 173, 355, 174, 176, 177, 179, 356, 180, 397, 398, 279, 357, 296, 187, 190, 191, 358, 192, 359, 193, 360, 194, 361, 195, 196, 362, 294, 363, 295, 201, 364, 202, 203, 365, 204, 205, 366, 206, 207, 208, 209, 290, 210, 367, 212, 213, 368, 214, 215, 218, 369, 219, 370, 222, 371, 223, 372, 226, 373, 374, 281, 230, 375, 376, 291, 232, 377, 233, 406, 235, 378, 236, 238, 379, 240, 380, 242, 243, 381.

Isola di Ponza: 245, 329, 330, 246, 331, 332, 333, 334, 335, 247, 327, 328, 399, 400, 401.



216 29 MAR. 2007 *ly*



Isola di Zannone: 336, 404, 405.
Isola di Palmarola : 337, 338, 339, 402, 403.
Isola di Ventotenc: 340, 341, 251, 252, 342, 250.
Isola di S.Stefano: 343, 344.

ACQUE LACUSTRI:

Lago di S. Puoto: 001.

**PROVINCIA DI RIETI
ACQUE LACUSTRI**

Lago del Turano: 16,17,18,19,20,21,22,23,24,25,26,27,28,29,30

Lago del Salto: 16,17,18,19,20,21,22,23,24,25,26,27,28,29,30

Lago di Scandarello: 06, 07, 08, 09, 10

Lago di Ventina: 03,04

- 4) di ridurre di un fattore due, come previsto dall'allegato 1) del Decreto del Presidente della Repubblica 8 giugno 1982 n. 470, la frequenza di campionamento dei seguenti punti, in quanto gli ultimi due periodi di campionamento hanno dato risultati favorevoli per tutti i parametri e non è intervenuto alcun fattore di deterioramento;

LATINA:

ACQUE MARINE: (Sabaudia: 150, 151, 350, 351, 352, 153, 154, 155, 353, 156, 157, 158, 159, 160) (S. Felice Circeo: 292, 161, 396, 162, 164, 167, 170, 171, 173,174, 176, 177, 354) (Sperlonga: 204, 205, 206, 207, 208, 209, 366) (Itri: 290) (Gaeta: 210, 367, 212, 213, 368, 214, 215, 369, 218, 219) (Terracina: 397, 398, 190, 191, 193) (Fondi: 196, 362, 201, 364, 202, 203) (Latina: 141, 142, 144, 347, 413, 145) (Ventotene: 250, 251, 252, 340, 341, 342) (Ponza: 245, 246, 247, 327, 328, 329, 330, 331, 332, 333, 334, 335, 400, 399, 401,) (Palmarola: 337, 338, 339, 402, 403) (Zannone: 336, 404, 405) (S.Stefano 343, 344).



216 29 MAR. 2007 *lu*

- A* ()
- 5) che il tratto di costa da 100 m dx foce Astura a 200 m sx foce Canale Acque Alte ricadente nel comune di Latina, compreso nella ZPA 271, è dichiarato balneabile a seguito dell'esito favorevole del monitoraggio e può essere fruibile secondo le indicazioni delle Autorità Militari che gestiscono il Poligono ;
 - 6) di riattivare il monitoraggio di controllo per il punto del lago di Vico codice 004 ricadente nel comune di Ronciglione per la verifica dell'efficacia degli interventi di risanamento effettuati;
 - 7) ai fini della valutazione degli effetti degli interventi messi in atto con programmi di risanamento nell'entroterra, le foci dei fiumi e dei fossi compresi nelle zone ZPI devono essere sottoposti a monitoraggio almeno bimestrale nel periodo della balneazione. Qualora le analisi di alcuni punti diano risultati conformi ai limiti di legge, il campionamento in quei punti deve essere intensificato.
 - 8) che le riaperture alla balneazione successive ai controlli del mese di aprile, ai sensi della Legge 30.05.2003 n. 121, saranno effettuate con Determinazione del Direttore Regionale Ambiente e Cooperazione tra i Popoli;
 - 9) di dare comunicazione ai comuni interessati dello stato di idoneità alla balneazione del tratto di costa di competenza;
 - 10) di dare comunicazione della presente deliberazione al Ministero della Salute, al Ministero Ambiente e Tutela del Territorio e del Mare e ad ARPA Lazio.

Il presente provvedimento verrà pubblicato sul Bollettino Ufficiale della Regione Lazio.

IL PRESIDENTE: F.to Pietro MARRAZZO
IL SEGRETARIO: F.to Domenico Antonio CUZZUPI

A ()

- 6 APR. 2007

