



GIUNTA REGIONALE DEL LAZIO

ESTRATTO DAL PROCESSO VERBALE DELLA SEDUTA DEL 23/05/2006

=====

ADDI' 23/05/2006 NELLA SEDE DELLA REGIONE LAZIO, VIA CRISTOFORO COLOMBO 212 ROMA, SI E' RIUNTA LA GIUNTA REGIONALE COSI' COMPOSTA:

MARRAZZO	Pietro	Presidente	DE ANGELIS	Francesco	Assessore
		Vice			
POMPELLI	Massimo	Presidente	DI STEFANO	Marco	"
ASTORRE	Bruno	Assessore	MANDARELLI	Alessandra	"
BATTAGLIA	Augusto	"	MICHELANGELO	Mario	"
BONELLI	Angelo	"	NIERI	Luigi	"
BRACHETTI	Regino	"	RANUCCI	Raffaele	"
CIANI	Fabio	"	RODANO	Giulia	"
COSTA	Silvia	"	TIDALDI	Alessandra	"
			VALENTINI	Daniela	"

ASSISTE IL SEGRETARIO: Domenico Antonio CUZZUPI

***** OMISSIS

ASSENTI: MARRAZZO - BONELLI - BRACHETTI - COSTA - RODANO -
VALENTINI

DELIBERAZIONE N. 303

Oggetto:

L. 19.12.1992, n. 488 "Conversione in legge, con modificazioni, del D.L. 22.12.1992, n. 415, recante modifiche alla Legge 1.3.1986, n. 64 in tema di disciplina organica dell'intervento straordinario nel Mezzogiorno e norme per l'agevolazione delle attività Produttive" - D.I. 1.2.2006 - D. M. 2.2.2006 - D. M. 23.3.2006 - Proposte della Regione Lazio relative al bando del Commercio per l'anno 2006.

LL

303 23 MAG. 2006 *lll*

Oggetto: L. 19.12.1992, n. 488 "Conversione in legge, con modificazioni, del D.L. 22.12.1992, n. 415, recante modifiche alla Legge 1.3.1986, n. 64 in tema di disciplina organica dell'intervento straordinario nel Mezzogiorno e norme per l'agevolazione delle attività Produttive" - D.I. 1.2.2006 - D. M. 2.2.2006 - D. M. 23.3.2006 -
Proposte della Regione Lazio relative al bando del Commercio per l'anno 2006.

LA GIUNTA REGIONALE

SU PROPOSTA dell'Assessore alla Piccola e Media Impresa, Commercio ed Artigianato;

VISTA la L. 19.12.92, n. 488 concernente: Conversione in legge, con modificazioni, del D.L. 22.10.1992, n. 415 recante modifiche alla L. 1.3.1986, n. 64 in tema di disciplina organica dell'intervento straordinario nel Mezzogiorno e norme per l'agevolazione delle attività produttive;

VISTO l'art. 8 del decreto legge 14 marzo 2005, n. 35, convertito, con modificazioni, dalla Legge 14 maggio 2005, n. 80 in materia di riforma degli incentivi;

VISTO il Decreto del Ministro delle attività produttive, di concerto con il Ministro dell'Economia e Finanze, adottato il 1° febbraio 2006 e pubblicato sulla G.U. n. 67 del 21.3.2006, con il quale è stata data attuazione alle disposizioni del citato articolo 8 del decreto-legge 14 marzo 2005, definendo nuovi criteri e modalità per la concessione delle agevolazioni di cui alla L. 488/92;

CONSIDERATO che con il citato Decreto sono stati introdotti meccanismi procedurali volti ad attuare uno stretto raccordo con le Regioni con riferimento, in particolare, a:

- 1) indicazione del diverso limite minimo di investimento ammissibile (art. 3, comma 4);
- 2) formazione di una graduatoria ordinaria, per ciascuna regione, dei progetti comportanti investimenti complessivamente ammissibili fino a 25 milioni di Euro (art. 8, comma 7, lett. a);
- 3) previsione di una graduatoria speciale, per ciascuna regione, riferita ai programmi relativi ad un'area o a più settori di attività, eventualmente individuati come prioritari dalla regione medesima, comportanti investimenti complessivamente agevolabili fino a 25 milioni Euro, ai quali la Regione stessa può destinare fino al 50% delle proprie risorse disponibili (art. 8, comma 7, lett. b);
- 4) individuazione delle priorità da assegnare per le graduatorie ordinarie e per quelle speciali (art. 8, comma 11, lett. c);

CHE l'art. 16, comma 2, del D.M. 1.2.2006 stabilisce che dette proposte dovranno essere formulate entro 30 giorni dalla pubblicazione del decreto stesso, avvenuta sulla G.U. n. 67 del 21.3.2006, e che, nel caso di mancato rispetto di detto termine, le proposte si intendono non espresse;

VISTO il Decreto del Ministro per le Attività Produttive, d'intesa con le Regioni, adottato in data 2.2.2006 e pubblicato sulla G.U. n. 74 del 29.3.2006, con il quale è stato stabilito il piano di riparto delle risorse finanziarie disponibili per i bandi dell'anno in corso;

lll

CONSIDERATO che tale decreto prevede, in particolare, che ciascuna Regione ha la facoltà di indicare, con riferimento alle quote di propria competenza, percentuali di riparto settoriale diverse da quelle indicate nel decreto, dandone comunicazione entro 30 giorni dalla pubblicazione dello stesso;

VISTA la delibera del C.I.P.E. del 18.3.2005 n. 19 con la quale sono state destinate, per la concessione di incentivi alle imprese di cui alla L. 488/92, risorse pari a 529,38 milioni di Euro a cui si sommano le economie derivanti da rinunce e revoche, ricognite con il D.M. 30.9.2005, per un importo pari a 150,50 milioni Euro;

CONSIDERATO che l'importo complessivo delle risorse sopra indicate, pari a 679,88 milioni di Euro, è da utilizzare per la concessione delle agevolazioni in forma di contributo in conto capitale per i tre settori "Industria", "Commercio" e "Turismo";

CONSIDERATO che la Giunta Regionale del Lazio, con la presente deliberazione, ha assunto, come fattore di ordinamento della graduatoria ordinaria, la localizzazione territoriale, esprimendo gli indicatori con riferimento ai settori di attività e alla tipologia di investimento, come previsto dal D.M. 1.2.2006 del Ministero delle Attività Produttive, esercitando, altresì, la facoltà, prevista dalla normativa in oggetto, sia in relazione alla formazione della graduatoria ordinaria, sia in relazione alla istituzione di una graduatoria speciale, assumendo quale fattore di ordinamento di quest'ultima i settori di attività e le tipologie di investimento e destinando a quest'ultima il 25% delle risorse finanziarie disponibili;

CONSIDERATO che, a norma del D.M. 1.2.2006, pubblicato sulla G.U. n. 67 del 21.3.2006, la decorrenza del termine finale per la formulazione delle proposte regionali per il bando del 2006 del settore "Commercio" è stato fissato al trentesimo giorno successivo alla pubblicazione nella G.U. del decreto medesimo;

RITENUTO NECESSARIO provvedere, formulando i criteri per le graduatorie ordinaria e speciale - di cui al D.M. 1.2.2006, pubblicato sulla Gazzetta Ufficiale n. 67 del 21.3.2006;

CONSIDERATO che, a norma del D.M. 23 marzo 2006, pubblicato sulla G.U. n. 80 del 5.4.2006, la decorrenza del termine iniziale per la presentazione delle domande è fissato al 1° giorno non festivo successivo alla pubblicazione del decreto contenente l'approvazione delle proposte formulate dalle Regioni e dalle Province autonome mentre la decorrenza del termine finale è fissato, per ciascun settore, al 60° giorno dal termine iniziale;

all'unanimità

DELIBERA

le premesse costituiscono parte integrante della presente deliberazione;

di approvare, per il bando relativo al settore "Commercio" 2006 della Regione Lazio, i seguenti criteri ed, in particolare:

llg

- di modificare il limite minimo dei programmi di investimento ammissibile da 1 milione di Euro a 150.000,00 Euro, compresi i Servizi;
- di assegnare a valore sulle risorse finanziarie disponibili sulla L. 488/92, la percentuale di riparto del 10% al settore "Commercio";
- per graduatoria ordinaria con riferimento alla localizzazione territoriale, di esprimere le priorità riguardo alle attività e alle tipologie di investimento ammissibili, come previsto dal D.M. 1.2.2006 del Ministero delle Attività Produttive (Allegato A);
- per quanto riguarda la graduatoria speciale:
 1. di assumere, quale area di intervento, l'intera area ammissibile distinguendo i Comuni con oltre 3500 abitanti (nel 2004) da quelli con popolazione meno numerosa, ed esprimendo le priorità in merito alle specifiche attività ed alle tipologie di investimento (Allegato B);
 2. di destinare alla stossa il 25% delle risorse finanziarie disponibili per la Regione Lazio a valore sulla L. 488/92.

Gli allegati A e B sono parte integrante della presente deliberazione.

La presente deliberazione sarà trasmessa al Ministero delle Attività Produttive per gli ulteriori adempimenti di competenza.

IL VICE PRESIDENTE: F.to Massimo POMPILI

II. SEGRETARIO: F.to Domenico Antonio CUZZUPI



"Allegato A"



"Allegato B.pdf"




Allegato A

ALLEG. alla DELIB. N. 303 *lee*
DEL 23 MAG. 2006

14. SETTORE COMMERCIO

GRADUATORIA ORDINARIA AREA 1

IL Presente Allegato è
composto da n°16 pagine.



lee

SETTORE COMMERCIO

Elenco comuni ammessi all'AREA 1 della graduatoria ordinaria della L.488/92

Prov.	Comune	Prov.	Comune
Viterbo	Barbarano Romano	Roma	Fiano Romano
Viterbo	Bassano Romano	Roma	Filacciano
Viterbo	Bassano in Teverina	Roma	Galliciano nel Lazio
Viterbo	Bomarzo	Roma	Gavignano
Viterbo	Capranica	Roma	Genazzano
Viterbo	Caprarola	Roma	Genzano di Roma
Viterbo	Castel Sant'Elia	Roma	Gorga
Viterbo	Civita Castellana	Roma	Guidonia Montecelio-parte
Viterbo	Corchiano	Roma	Labico
Viterbo	Fabrica di Roma	Roma	Lanuvio
Viterbo	Faleria	Roma	Magliano Romano
Viterbo	Gallese	Roma	Mandela
Viterbo	Montalto di Castro	Roma	Marano Equo
Viterbo	Montefiascone	Roma	Marcellina
Viterbo	Monterosi	Roma	Mazzano Romano
Viterbo	Nepi	Roma	Mentana
Viterbo	Orte	Roma	Montecompati
Viterbo	Ronciiglione	Roma	Montelanico
Viterbo	San Lorenzo Nuovo	Roma	Montelibretti
Viterbo	Soriano nel Cimino	Roma	Monte Porzio Catone
Viterbo	Tarquinia	Roma	Moricone
Viterbo	Valentano	Roma	Nemi
Viterbo	Vallorano	Roma	Nerola
Viterbo	Vasanello	Roma	Nettuno
Viterbo	Vejano	Roma	Olevano Romano
Viterbo	Vetralla	Roma	Palestrina
Viterbo	Viterbo-parte	Roma	Palombara Sabina
Viterbo	Vitorchiano	Roma	Poli
Rieti	Borgo Velino	Roma	Pomezia
Rieti	Fara in Sabina	Roma	Ponzano Romano
Rieti	Longone Sabino	Roma	Rocca di Cave
Rieti	Micigliano	Roma	Rocca di Papa
Rieti	Monte San Giovanni in Sabina	Roma	Roccagiovine
Rieti	Montopoli di Sabina	Roma	Rocca Priora
Rieti	Rieti-parte	Roma	San Polo dei Cavalieri
Rieti	Selci	Roma	Sant'Angelo Romano
Rieti	Tarano	Roma	Sant'Oreste
Roma	Agosta	Roma	Saracinesco
Roma	Albano Laziale	Roma	Segni
Roma	Anzio	Roma	Subiaco
Roma	Ariccia	Roma	Tolfa
Roma	Artena	Roma	Torrta Tiberina
Roma	Bracciano	Roma	Trevignano Romano
Roma	Campagnano di Roma	Roma	Valmontone
Roma	Canale Monterano	Roma	Volletri
Roma	Capena	Roma	Vicovaro
Roma	Capranica Prenestina	Roma	Zagarolo
Roma	Castel Gandolfo	Roma	Lariano
Roma	Castel Madama	Roma	Ardea
Roma	Castel San Pietro Romano	Roma	Fonte Nuova-parte
Roma	Cave	Latina	Aprilia
Roma	Cerreto Laziale	Latina	Bassiano
Roma	Ciciliano	Latina	Cisterna di Latina
Roma	Cineto Romano	Latina	Cori
Roma	Civitella San Paolo	Latina	Formia-parte
Roma	Colleferro	Latina	Itri
Roma	Colonna	Latina	Latina

SETTORE COMMERCIO

Elenco comuni ammessi all'AREA 1 della graduatoria ordinaria della L.488/92

Prov.	Comune
Latina	Maenza
Latina	Minturno
Latina	Norma
Latina	Pontinia
Latina	Roccagorga
Latina	Santi Cosma e Damiano
Latina	Sermoneta
Latina	Sezze
Latina	Sonnino
Latina	Spigno Saturnia
Latina	Terracina-parte
Latina	Ventotene
Frosinone	Alatri
Frosinone	Amaseno
Frosinone	Broccostella
Frosinone	Castelnuovo Parano
Frosinone	Castrocielo
Frosinone	Colleparco
Frosinone	Ferentino
Frosinone	Fiuggi
Frosinone	Frosinone
Frosinone	Fumone
Frosinone	Gallinaro
Frosinone	Giuliano di Roma
Frosinone	Morolo
Frosinone	Paliano
Frosinone	Patrica
Frosinone	Pescosolido
Frosinone	Piedimonte San Germano
Frosinone	Ripi
Frosinone	San Giorgio a Liri
Frosinone	San Vittore del Lazio
Frosinone	Sgurgola
Frosinone	Torre Cajetani
Frosinone	Torrice
Frosinone	Trivigliano
Frosinone	Veroli
Frosinone	Vicalvi
Frosinone	Vico nel Lazio
Frosinone	Villa Santa Lucia

AREE SUB-COMUNALI

1 - Viterbo - parte

L'area è delimitata ad est con i confini comunali di Vitorchiano, Bomarzo e Graffignano; a nord con i confini comunali di Civitella d'Agliano, Celleno, Bagnoregio e Montefiascone; a sud segue la superstrada Civitavecchia – Terni dal confine fino all'incrocio con la strada Primomo che percorre fino all'incrocio con la strada Sterparelli; ad ovest è delimitata dalla strada Primomo a tutta la strada Sterparelli proseguendo fino alla strada provinciale Tuscanese Km.6 che percorre fino ad incontrare la strada Castiglione, in località Troscione; da qui prosegue fino alla strada provinciale Martana Km.1,5 che percorre fino alla strada statale Cassia Nord Km.90; dal Km.90 ancora per un tratto segue la strada statale Cassia Nord fino al Km.92,5 e da questo punto fino ad incontrare il fosso Cunicchio.

2 - Rieti - parte

L'area è delimitata da: confine comunale di Cittaducale, confine comunale di Micigliano, confine comunale di Cantalice, dalla strada Vazia-Cantalice e dal fosso Ranaro.

3 - Guidonia Montecelio - parte

L'area ammessa comprende le circoscrizioni comunali 1, 2, 3, 4, 5, 7, 8, nonché l'area di Poggio Fiorito compresa nella circ.6.

4 - Roma - parte

- Zona L di piano regolatore (XII° Circoscrizione);
- Area destinata a servizi di ricerca bio-medica e biotecnologica situata in località Selcetta di Trigatoria (XII° Circoscrizione) e identificata dai Fogli catastali n.1152 (allegato 1212 part. 71, 109, 110; allegato 1213 part. 637, 760, 761; allegato 1212c part. 1012, 1013, 1014, 1015), n.1154 (allegato 1294c part. 1019, 1020);
- Settecamini: zone urbanistiche 5i e 5l.

5 – Fonte Nuova - parte

Territorio comunale proveniente dallo scorporo di Mentana.

6 - Fondi - parte

L'area denominata "Salto di Fondi" si estende dalla via Provinciale Fondi – Sperlonga, dal lago di Fondi, dal mar Tirreno e dal fiume Canneto che segna il confine comunale di Terracina.

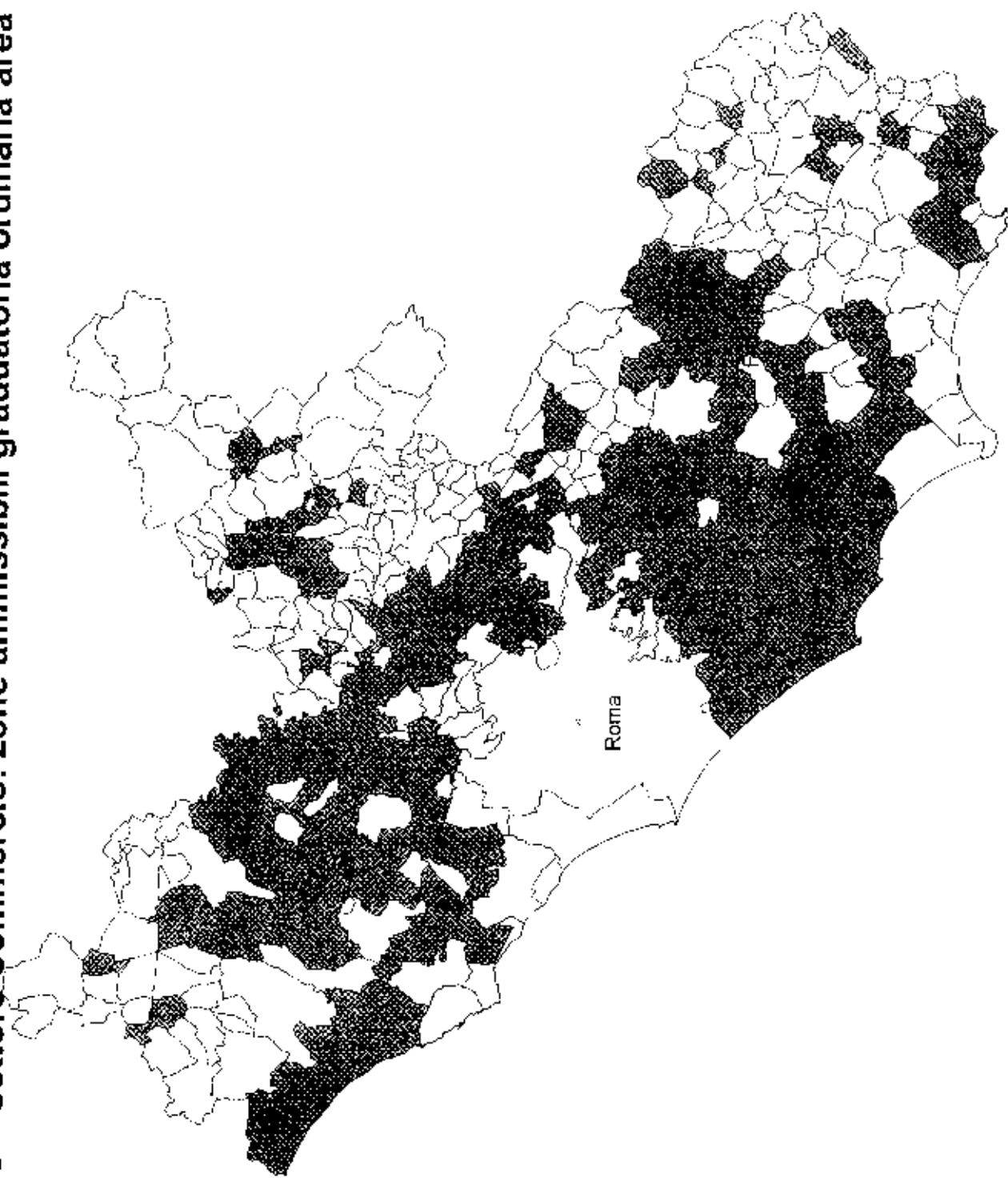
7 - Formia - parte

L'area confina a sud con il Mar Tirreno; a est con i Comuni di Spigno Saturnia, Minturno e Scauri; a nord con il Comune di Esperia, a ovest con lo stesso territorio comunale secondo una linea inclinata che dalla Torre di Mola raggiunge la cuspide più settentrionale del territorio; nella parte occidentale viene disegnata un'appendice che include l'area portuale che quindi confina a nord ed ovest con il centro urbano e un percorso che collega tale area portuale alla Stazione Ferroviaria.

8 - Terracina - parte

L'area è individuata da: confine comunale di Fondi, confine comunale di Monte San Biagio, confine comunale di Sonnino e confine comunale di Pontinia fino al canale Diversivo Botte (compreso) riva destra; il confine corre poi lungo il canale Diversivo Botte (compreso) riva destra fino alla confluenza con la Migliara 58; percorre la Migliara 58 direzione San Vito fino all'incrocio con via Cesare Battisti; prosegue lungo l'asse viario di collegamento tra la Migliara 58 e la S.S. n.148-Pontina (via Cesare Battisti, S.P. Appia-Borgo Hermada, via Pantani da Basso) fino all'incrocio con la S.S. n.148-Pontina; corre lungo via Badino Vecchia fino all'incrocio con il canale Portatore (compreso) riva destra fino alla foce di Porto Badino; risale lungo la riva sinistra del canale Portatore fino alla S.S. n.148-Pontina; prosegue lungo la S.S.n.148-Pontina fino all'incrocio con il canale Mortacino e lo percorre (compreso) riva destra fino alla confluenza con il canale Linea Pio; infine segue il percorso del canale Linea Pio (compreso) riva destra fino allo sbocco a mare nel porto-canale di Terracina.

Fig. 5 – Settore Commercio: zone ammissibili graduatoria ordinaria area 1



SETTORE COMMERCIO - Graduatoria ordinaria Area 1

Attività	Tipologia	Punti
CO-D (c2) -Esercizi commerciali di vendita al dettaglio classificati media struttura	Nuovo Impianto, Trasferimento Ampliamento	23 21
CO-E (c2) -Esercizi commerciali di vendita al dettaglio classificati grande struttura, CO-F (c3) -Esercizi commerciali di vendita all'ingrosso e centri di distribuzione, con superficie dell'unità locale pari almeno a 1000 mq., gestiti da singole imprese commerciali, CO-G (c3) -Esercizi commerciali di vendita all'ingrosso e centri di distribuzione, con superficie dell'unità locale pari almeno a 1000 mq., gestiti da strutture operative dell'associazionismo economico, CO-H (c4) -Attività commerciale di vendita per corrispondenza, CO-I (c4) -Attività di commercio elettronico,	Nuovo Impianto, Trasferimento Ampliamento	14 12
CO-L (c5) -Centri di assistenza tecnica di cui all'art.23 del decreto legislativo 31.03.1998, n.114, CO-O1 (c5) -Informatica ed attività connesse, ivi inclusi i servizi connessi alla realizzazione di sistemi tecnologici avanzati per la produzione e/o diffusione di servizi telematici e quelli di supporto alla ricerca e alla innovazione tecnologica in campo informatico e telematico, solo se effettuate da strutture operative dell'associazionismo economico tra le imprese commerciali, CO-O2 (c5) -Contabilità, consulenza societaria, incarichi giudiziari e consulenza in materia fiscale, ivi incluse le problematiche del personale, solo se effettuate da strutture operative dell'associazionismo economico tra le imprese commerciali CO-O3 (c5) -Studi di mercato, ivi inclusi i servizi connessi alle problematiche del marketing e della penetrazione commerciale e dell'import-export, solo se effettuate da strutture operative dell'associazionismo economico tra le imprese commerciali, CO-O4 (c5) -Consulenza amministrativo-gestionale, ivi inclusa la consulenza relativa alle problematiche della gestione, gli studi e le pianificazioni, l'organizzazione amministrativo-contabile, le problematiche della logistica e della distribuzione e le problematiche dell'ufficio con esclusione delle attività degli amministratori di società ed enti, solo se effettuate da strutture operative dell'associazionismo economico tra le imprese commerciali CO-O5 (c5) -Attività di pubblicità solo se effettuate da strutture operative dell'associazionismo economico tra le imprese commerciali, CO-N (c5) -Intermediari del commercio	Nuovo Impianto, Riattivazione, Trasferiment Ampliamento, Riconversione Ammodernamento	14 12 8
CO-M (c5) -Gestione di centri commerciali	Nuovo Impianto, Riattivazione, Trasferiment Ampliamento, Riconversione Ammodernamento	23 21 17
CO-P (c1) -Esercizi commerciali di vendita al dettaglio classificati esercizi di vicinato, CO-Q (c6) -Attività di somministrazione di alimenti e bevande, effettuata da esercizi aperti al pubblico, di cui all'art.3 della legge 25.08.1991, n.287, con esclusione dei casi di cui al comma 6, lettere a), b), e), f) e g) del medesimo art.3	Nuovo Impianto, Trasferimento Ampliamento Ammodernamento	30 28 24

15. SETTORE COMMERCIO

GRADUATORIA ORDINARIA AREA 2

SETTORE COMMERCIO

Elenco comuni ammessi all'AREA 2 della graduatoria ordinaria della L.488/92

Prov.	Comune
Viterbo	Acquapendente
Viterbo	Arlena di Castro
Viterbo	Bagnoregio
Viterbo	Blera
Viterbo	Bolsena
Viterbo	Calcata
Viterbo	Canepina
Viterbo	Canino
Viterbo	Carbognano
Viterbo	Castiglione in Teverina
Viterbo	Celleno
Viterbo	Cellere
Viterbo	Civitella d'Agliano
Viterbo	Farnese
Viterbo	Gradoli
Viterbo	Graffignano
Viterbo	Grotte di Castro
Viterbo	Ischia di Castro
Viterbo	Latera
Viterbo	Lubriano
Viterbo	Monte Romano
Viterbo	Onano
Viterbo	Piansano
Viterbo	Proceno
Viterbo	Villa San Giovanni in Tuscia
Viterbo	Tessennano
Viterbo	Tuscania
Viterbo	Vignanello
Rieti	Accumoli
Rieti	Amatrice
Rieti	Antrodoco
Rieti	Ascrea
Rieti	Borbona
Rieti	Borgorose
Rieti	Castel di Tora
Rieti	Castel Sant'Angelo
Rieti	Cittaducale
Rieti	Cittareale
Rieti	Collalto Sabino
Rieti	Colle di Tora
Rieti	Collegiove
Rieti	Concerviano
Rieti	Configni
Rieti	Cottanello
Rieti	Fiamignano
Rieti	Leonessa
Rieti	Marcetelli
Rieti	Monteleone Sabino
Rieti	Momo Reatino
Rieti	Nespolo
Rieti	Orvinio
Rieti	Pescorocchiano
Rieti	Petrella Salto
Rieti	Posta
Rieti	Pozzaglia Sabina
Rieti	Turania
Rieti	Varco Sabino

Prov.	Comune
Roma	Affile
Roma	Allumiere
Roma	Anticoli Corrado
Roma	Arcinazzo Romano
Roma	Arsoli
Roma	Bellegra
Roma	Camerata Nuova
Roma	Canterano
Roma	Carpineto Romano
Roma	Casape
Roma	Cervara di Roma
Roma	Civitavecchia
Roma	Gerano
Roma	Jenne
Roma	Licenza
Roma	Monteflavio
Roma	Montorio Romano
Roma	Nazzano
Roma	Percile
Roma	Pisoniano
Roma	Riofreddo
Roma	Rocca Canterano
Roma	Rocca Santo Stefano
Roma	Roiate
Roma	Roma-parte
Roma	Roviano
Roma	Sambuci
Roma	San Gregorio da Sassola
Roma	San Vito Romano
Roma	Tivoli
Roma	Vallepietra
Roma	Vallinfreda
Roma	Vivaro Romano
Latina	Campodimele
Latina	Castelforte
Latina	Gaeta
Latina	Lenola
Latina	Monte San Biagio
Latina	Priverno
Latina	Prossedi
Latina	Rocca Massima
Latina	Roccasecca dei Volsci
Latina	Sperlonga
Frosinone	Acquafondata
Frosinone	Acuto
Frosinone	Alvito
Frosinone	Anagni
Frosinone	Aquino
Frosinone	Arce
Frosinone	Amara
Frosinone	Arpino
Frosinone	Atina
Frosinone	Ausonia
Frosinone	Belmonte Castello
Frosinone	Boville Ernica
Frosinone	Campoli Appennino
Frosinone	Casalattico

SETTORE COMMERCIO**Elenco comuni ammessi all'AREA 2 della graduatoria ordinaria della L.488/92**

Prov.	Comune
Frosinone	Casalvieri
Frosinone	Cassino
Frosinone	Castelliri
Frosinone	Castro dei Volsci
Frosinone	Ceccano
Frosinone	Ceprano
Frosinone	Cervaro
Frosinone	Colfelice
Frosinone	Colle San Magno
Frosinone	Coreno Ausonio
Frosinone	Esperia
Frosinone	Falvaterra
Frosinone	Filettino
Frosinone	Fontana Liri
Frosinone	Fontechiari
Frosinone	Guarcino
Frosinone	Isola del Liri
Frosinone	Monte San Giovanni Campano
Frosinone	Pastena
Frosinone	Picinisco
Frosinone	Pico
Frosinone	Piglio
Frosinone	Pignataro Interamna
Frosinone	Pofi
Frosinone	Pontecorvo
Frosinone	Posta Fibreno
Frosinone	Rocca d'Arce
Frosinone	Roccasecca
Frosinone	San Biagio Saracinisco
Frosinone	San Donato Val di Comino
Frosinone	San Giovanni Incarico
Frosinone	Sant'Ambrogio sul Garigliano
Frosinone	Sant'Andrea del Garigliano
Frosinone	Sant'Apollinare
Frosinone	Sant'Elia Fiumerapido
Frosinone	Santopadre
Frosinone	Serrone
Frosinone	Settefrati
Frosinone	Sora
Frosinone	Strangolagalli
Frosinone	Supino
Frosinone	Terelle
Frosinone	Trevi nel Lazio
Frosinone	Vallecorsa
Frosinone	Vallemaio
Frosinone	Vallerotonda
Frosinone	Villa Latina
Frosinone	Villa Santo Stefano
Frosinone	Viticuso

AREE SUB-COMUNALI

1 - Viterbo - parte

L'area è delimitata ad est con i confini comunali di Vitorchiano, Bomarzo e Graffignano; a nord con i confini comunali di Civitella d'Agliano, Celleno, Bagnoregio e Montefiascone; a sud segue la superstrada Civitavecchia – Terni dal confine fino all'incrocio con la strada Primomo che percorre fino all'incrocio con la strada Sterparelli; ad ovest è delimitata dalla strada Primomo a tutta la strada Sterparelli proseguendo fino alla strada provinciale Tuscanese Km.6 che percorre fino ad incontrare la strada Castiglione, in località Troscione; da qui prosegue fino alla strada provinciale Martana Km.1,5 che percorre fino alla strada statale Cassia Nord Km.90; dal Km.90 ancora per un tratto segue la strada statale Cassia Nord fino al Km.92,5 e da questo punto fino ad incontrare il fosso Cunicchio.

2 - Rieti - parte

L'area è delimitata da: confine comunale di Cittaducale, confine comunale di Micigliano, confine comunale di Cantalice, dalla strada Vazia-Cantalice e dal fosso Ranaro.

3 - Guidonia Montecelio - parte

L'area ammessa comprende le circoscrizioni comunali 1, 2, 3, 4, 5, 7, 8, nonché l'area di Poggio Fiorito compresa nella circ.6.

4 - Roma - parte

- Zona L di piano regolatore (XII° Circoscrizione);
- Area destinata a servizi di ricerca bio-medica e biotecnologica situata in località Selcetta di Trigatoria (XII° Circoscrizione) e identificata dai Fogli catastali n.1152 (allegato 1212 part. 71, 109, 110; allegato 1213 part. 637, 760, 761; allegato 1212c part. 1012, 1013, 1014, 1015), n.1154 (allegato 1294c part. 1019, 1020);
- Settecamini: zone urbanistiche 5*i* e 5*l*.

5 – Fonte Nuova - parte

Territorio comunale proveniente dallo scorporo di Mentana.

6 - Fondi - parte

L'area denominata "Salto di Fondi" si estende dalla via Provinciale Fondi – Sperlonga, dal lago di Fondi, dal mar Tirreno e dal fiume Canneto che segna il confine comunale di Terracina.

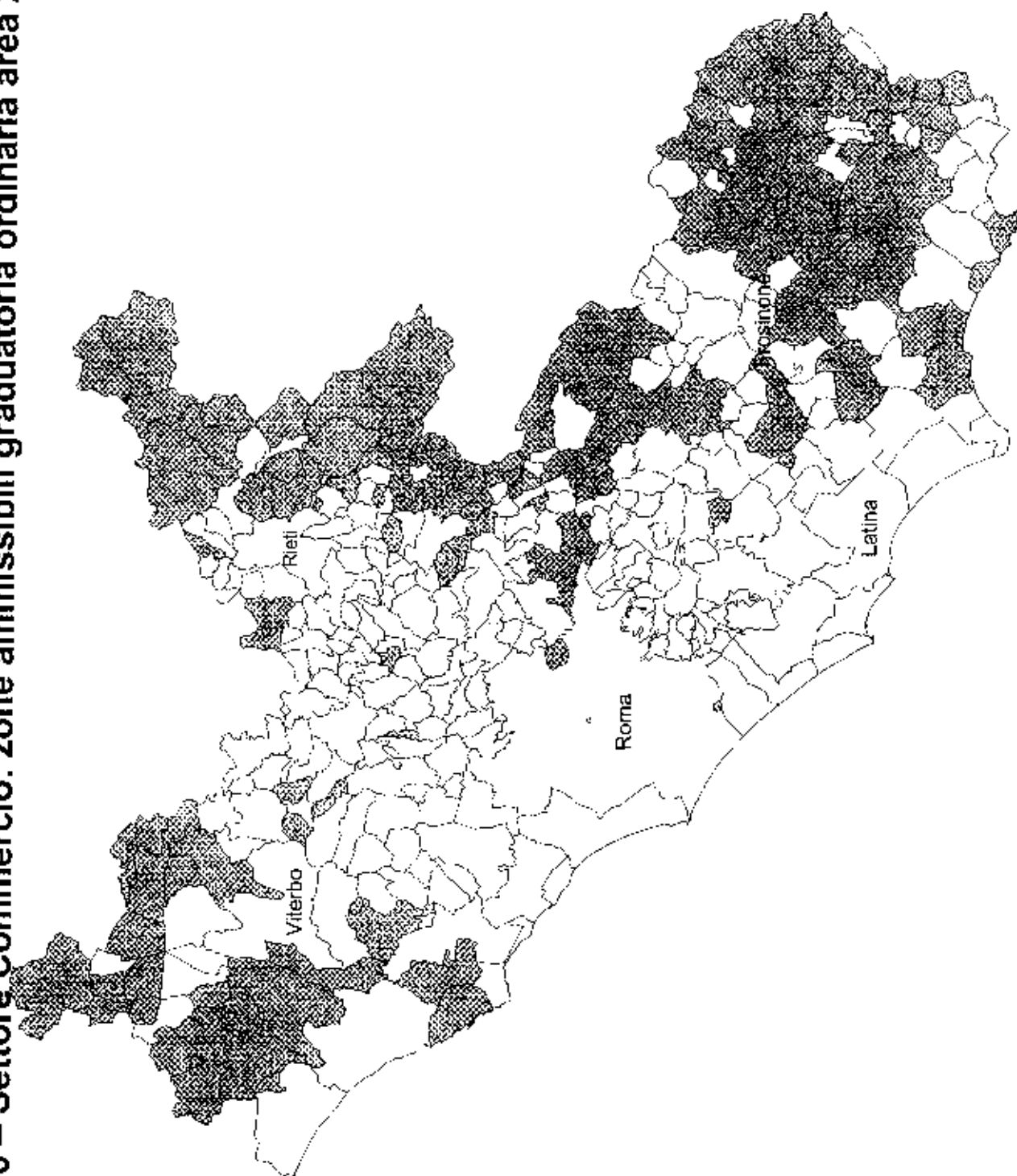
7 - Formia - parte

L'area confina a sud con il Mar Tirreno; a est con i Comuni di Spigno Saturnia, Minturno e Scauri; a nord con il Comune di Esperia, a ovest con lo stesso territorio comunale secondo una linea inclinata che dalla Torre di Mola raggiunge la cuspide più settentrionale del territorio; nella parte occidentale viene disegnata un'appendice che include l'area portuale che quindi confina a nord ed ovest con il centro urbano e un percorso che collega tale area portuale alla Stazione Ferroviaria.

8 - Terracina - parte

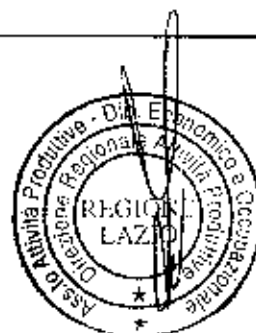
L'area è individuata da: confine comunale di Fondi, confine comunale di Monte San Biagio, confine comunale di Sonnino e confine comunale di Pontinia fino al canale Diversivo Botte (compreso) riva destra; il confine corre poi lungo il canale Diversivo Botte (compreso) riva destra fino alla confluenza con la Migliara 58; percorre la Migliara 58 direzione San Vito fino all'incrocio con via Cesare Battisti; prosegue lungo l'asse viario di collegamento tra la Migliara 58 e la S.S. n.148-Pontina (via Cesare Battisti, S.P. Appia-Borgo Hermada, via Pantani da Basso) fino all'incrocio con la S.S. n.148-Pontina; corre lungo via Badino Vecchia fino all'incrocio con il canale Portatore (compreso) riva destra fino alla foce di Porto Badino; risale lungo la riva sinistra del canale Portatore fino alla S.S. n.148-Pontina; prosegue lungo la S.S.n.148-Pontina fino all'incrocio con il canale Mortacino e lo percorre (compreso) riva destra fino alla confluenza con il canale Linea Pio; infine segue il percorso del canale Linea Pio (compreso) riva destra fino allo sbocco a mare nel porto-canale di Terracina.

Fig. 6 – Settore Commercio: zone ammissibili graduatoria ordinaria area 2



SETTORE COMMERCIO - Graduatoria ordinaria Area 2

Attività	Tipologia	Punti
CO-D (c2) -Esercizi commerciali di vendita al dettaglio classificati media struttura, CO-E (c2) -Esercizi commerciali di vendita al dettaglio classificati grande struttura	Nuovo Impianto, Trasferimento Ampliamento	14 12
CO-F (c3) -Esercizi commerciali di vendita all'ingrosso e centri di distribuzione, con superficie dell'unità locale pari almeno a 1000 mq., gestiti da singole imprese commerciali	Nuovo Impianto, Trasferimento Ampliamento	23 21
CO-G (c3) -Esercizi commerciali di vendita all'ingrosso e centri di distribuzione, con superficie dell'unità locale pari almeno a 1000 mq., gestiti da strutture operative dell'associazionismo economico, CO-H (c4) -Attività commerciale di vendita per corrispondenza, CO-I (c4) -Attività di commercio elettronico	Nuovo Impianto, Trasferimento Ampliamento	30 28
CO-L (c5) -Centri di assistenza tecnica di cui all'art.23 del decreto legislativo 31.03.1998, n.114, CO-M (c5) -Gestione di centri commerciali, CO-O1 (c5) -Informatica ed attività connesse, ivi inclusi i servizi connessi alla realizzazione di sistemi tecnologici avanzati per la produzione e/o diffusione di servizi telematici e quelli di supporto alla ricerca e alla innovazione tecnologica in campo informatico e telematico, solo se effettuate da strutture operative dell'associazionismo economico tra le imprese commerciali, CO-O2 (c5) -Contabilità, consulenza societaria, incarichi giudiziari e consulenza in materia fiscale, ivi incluse le problematiche del personale, solo se effettuate da strutture operative dell'associazionismo economico tra le imprese commerciali CO-O3 (c5) -Studi di mercato, ivi inclusi i servizi connessi alle problematiche del marketing e della penetrazione commerciale e dell'import-export, solo se effettuate da strutture operative dell'associazionismo economico tra le imprese commerciali, CO-O4 (c5) -Consulenza amministrativo-gestionale, ivi inclusa la consulenza relativa alle problematiche della gestione, gli studi e le pianificazioni, l'organizzazione amministrativo-contabile, le problematiche della logistica e della distribuzione e le problematiche dell'ufficio con esclusione delle attività degli amministratori di società ed enti, solo se effettuate da strutture operative dell'associazionismo economico tra le imprese commerciali CO-O5 (c5) -Attività di pubblicità solo se effettuate da strutture operative dell'associazionismo economico tra le imprese commerciali	Nuovo Impianto, Riattivazione, Trasferiment Ampliamento, Riconversione Ammodernamento	14 12 8
CO-N (c5) -Intermediari del commercio	Nuovo Impianto, Riattivazione, Trasferiment Ampliamento, Riconversione Ammodernamento	23 21 17
CO-P (c1) -Esercizi commerciali di vendita al dettaglio classificati esercizi di vicinato, CO-Q (c6) -Attività di somministrazione di alimenti e bevande, effettuata da esercizi aperti al pubblico, di cui all'art.3 della legge 25.08.1991, n.287, con esclusione dei casi di cui al comma 6, lettere a), b), e), f) e g) del medesimo art.3	Nuovo Impianto, Trasferimento Ampliamento Ammodernamento	23 21 17



Allegato B

NUMERO DI PAGINE N. 303 *ley*
DAL 23 MAG 2006

**16. SETTORE COMMERCIO
GRADUATORIA SPECIALE**

IL Presente Allegato è
composto da n°9 pagine.

[Faint handwritten signature]



SETTORE COMMERCIO

Elenco comuni ammessi all'AREA 1 della graduatoria speciale della L.488/92

Prov.	Comune	Prov.	Comune
Viterbo	Acquapendente	Roma	Montecompatri
Viterbo	Bagnoregio	Roma	Montelibretti
Viterbo	Bassano Romano	Roma	Nettuno
Viterbo	Bolsena	Roma	Olevano Romano
Viterbo	Canino	Roma	Palestrina
Viterbo	Capranica	Roma	Palombara Sabina
Viterbo	Caprarola	Roma	Pomezia
Viterbo	Civita Castellana	Roma	Rocca di Papa
Viterbo	Corchiano	Roma	Rocca Priora
Viterbo	Fabrica di Roma	Roma	Roma-parte
Viterbo	Montalto di Castro	Roma	Sant'Oreste
Viterbo	Montefiascone	Roma	Segni
Viterbo	Nepi	Roma	Subiaco
Viterbo	Orte	Roma	Tivoli
Viterbo	Ronciiglione	Roma	Tolfa
Viterbo	Sonano nel Cimino	Roma	Trevignano Romano
Viterbo	Tarquini	Roma	Valmontone
Viterbo	Tuscania	Roma	Velletri
Viterbo	Vasanello	Roma	Vicovaro
Viterbo	Vetralla	Roma	Zagarolo
Viterbo	Vignanello	Latina	Aprilia
Viterbo	Viterbo-parte	Latina	Castelforte
Viterbo	Vitarchiano	Latina	Cisterna di Latina
Rieti	Borghose	Latina	Cori
Rieti	Cittaducale	Latina	Fondi-parte
Rieti	Fara in Sabina	Latina	Formia-parte
Rieti	Montopoli di Sabina	Latina	Gaeta
Rieti	Rieti-parte	Latina	Itri
Roma	Albano Laziale	Latina	Latina
Roma	Allumiere	Latina	Lenola
Roma	Anzio	Latina	Minturno
Roma	Ardea	Latina	Monte San Biagio
Roma	Ariccia	Latina	Norma
Roma	Artena	Latina	Pontinia
Roma	Bracciano	Latina	Priverno
Roma	Campagnano di Roma	Latina	Roccagorga
Roma	Capena	Latina	Santi Cosma e Damiano
Roma	Carpineto Romano	Latina	Sermoneta
Roma	Castel Gandolfo	Latina	Sezze
Roma	Castel Madama	Latina	Sonnino
Roma	Cave	Latina	Terracina-parte
Roma	Civitavecchia	Frosinone	Alatri
Roma	Colleferro	Frosinone	Amaseno
Roma	Colonna	Frosinone	Anagni
Roma	Fiano Romano	Frosinone	Aguino
Roma	Fonte Nuova-parte	Frosinone	Arca
Roma	Galliciano nel Lazio	Frosinone	Arpino
Roma	Genazzano	Frosinone	Atina
Roma	Genzano di Roma	Frosinone	Boville Ernica
Roma	Guidonia Montecelio-parte	Frosinone	Cassino
Roma	Labico	Frosinone	Castelliri
Roma	Lanuvio	Frosinone	Castro dei Volsci
Roma	Lariano	Frosinone	Castrocielo
Roma	Marcellina	Frosinone	Ceccano
Roma	Meriana	Frosinone	Ceprano
Roma	Monte Porzio Catone	Frosinone	Cervaro

SETTORE COMMERCIO**Elenco comuni ammessi all'AREA 1 della graduatoria speciale della L.488/92**

Prov.	Comune
Frosinone	Esperia
Frosinone	Ferentino
Frosinone	Fiuggi
Frosinone	Frosinone
Frosinone	isola del Liri
Frosinone	Monte San Giovanni Campano
Frosinone	Paliano
Frosinone	Piedimonte San Germano
Frosinone	Piglio
Frosinone	Pofi
Frosinone	Pontecorvo
Frosinone	Ripi
Frosinone	Roccasecca
Frosinone	San Giovanni Incarico
Frosinone	Sant'Elia Fiumerapido
Frosinone	Sora
Frosinone	Supino
Frosinone	Torrice
Frosinone	Veroli

SETTORE COMMERCIO

Elenco comuni ammessi all'AREA 2 della graduatoria speciale della L.488/92

Prov.	Comune	Prov.	Comune
Viterbo	Artena di Castro	Rieti	Nespolo
Viterbo	Barbarano Romano	Rieti	Orvinio
Viterbo	Bassano in Teverina	Rieti	Pescorocchiano
Viterbo	Blera	Rieti	Petrella Salto
Viterbo	Bommarzo	Rieti	Posta
Viterbo	Calcata	Rieti	Pozzaglia Sabina
Viterbo	Canepina	Rieti	Solci
Viterbo	Carbognano	Rieti	Tarano
Viterbo	Castel Sant'Elia	Rieti	Turania
Viterbo	Castiglione in Teverina	Rieti	Varco Sabino
Viterbo	Celleno	Roma	Affile
Viterbo	Cellere	Roma	Agosta
Viterbo	Civitella d'Agliano	Roma	Anticoli Corrado
Viterbo	Faleria	Roma	Arcinazzo Romano
Viterbo	Farnese	Roma	Arsoli
Viterbo	Gallese	Roma	Bellegra
Viterbo	Gradoli	Roma	Camerata Nuova
Viterbo	Graffignano	Roma	Canale Monterano
Viterbo	Grotte di Castro	Roma	Canterano
Viterbo	Ischia di Castro	Roma	Capranica Prenestina
Viterbo	Latara	Roma	Casape
Viterbo	Lubriano	Roma	Castel San Pietro Romano
Viterbo	Monte Romano	Roma	Cerreto Laziale
Viterbo	Monterosi	Roma	Cervara di Roma
Viterbo	Onano	Roma	Ciciliano
Viterbo	Piansano	Roma	Cineto Romano
Viterbo	Proceno	Roma	Civitella San Paolo
Viterbo	San Lorenzo Nuovo	Roma	Filacciano
Viterbo	Tessennano	Roma	Gavignano
Viterbo	Valentano	Roma	Gerano
Viterbo	Vallerano	Roma	Gorga
Viterbo	Veiano	Roma	Jenne
Viterbo	Villa San Giovanni in Tuscia	Roma	Licenza
Rieti	Accumoli	Roma	Magliano Romano
Rieti	Ametrice	Roma	Mandela
Rieti	Antrodoco	Roma	Marano Equo
Rieti	Ascrea	Roma	Mazzano Romano
Rieti	Borbona	Roma	Monteflavio
Rieti	Borgo Velino	Roma	Montelanico
Rieti	Castel di Tora	Roma	Montorio Romano
Rieti	Castel Sant'Angelo	Roma	Moricone
Rieti	Cittareale	Roma	Nazzano
Rieti	Collalto Sabino	Roma	Nemi
Rieti	Colle di Tora	Roma	Nerola
Rieti	Collegiove	Roma	Percile
Rieti	Concerviano	Roma	Pisoniano
Rieti	Configni	Roma	Poli
Rieti	Cottanello	Roma	Ponzano Romano
Rieti	Fiamignano	Roma	Riofreddo
Rieti	Leonessa	Roma	Rocca Canterano
Rieti	Longone Sabino	Roma	Rocca di Cave
Rieti	Marcetelli	Roma	Rocca Santo Stefano
Rieti	Micigliano	Roma	Roccegiovine
Rieti	Monte San Giovanni in Sabina	Roma	Rolate
Rieti	Monteleone Sabino	Roma	Roviano
Rieti	Morro Reatino	Roma	Sambuci

SETTORE COMMERCIO

Elenco comuni ammessi all'AREA 2 della graduatoria speciale della L.488/92

Prov.	Comune	Prov.	Comune
Roma	San Gregorio da Sassola	Frosinone	Sant'Apollinare
Roma	San Polo dei Cavalieri	Frosinone	Santopadre
Roma	San Vito Romano	Frosinone	Serrone
Roma	Sant'Angelo Romano	Frosinone	Settefrati
Roma	Saracinesco	Frosinone	Sgurgola
Roma	Torrta Tiberina	Frosinone	Strangolagalli
Roma	Vallepiana	Frosinone	Terelle
Roma	Vallinfreda	Frosinone	Torre Cajetani
Roma	Vivaro Romano	Frosinone	Trvi nel Lazio
Latina	Bassiano	Frosinone	Trivigliano
Latina	Campodimele	Frosinone	Vallecorsa
Latina	Maenza	Frosinone	Vallemaio
Latina	Prossedi	Frosinone	Vallerotonda
Latina	Rocca Massima	Frosinone	Vicalvi
Latina	Roccasecca dei Volsci	Frosinone	Vico nel Lazio
Latina	Sperlonga	Frosinone	Villa Latina
Latina	Spigno Saurina	Frosinone	Villa Santa Lucia
Latina	Ventotene	Frosinone	Villa Santo Stefano
Frosinone	Acquafondata	Frosinone	Viticuso
Frosinone	Acuto		
Frosinone	Alvito		
Frosinone	Arnara		
Frosinone	Ausonia		
Frosinone	Belmonte Castello		
Frosinone	Broccostella		
Frosinone	Campoli Appennino		
Frosinone	Casalattico		
Frosinone	Casalvieri		
Frosinone	Castelnuovo Pareno		
Frosinone	Colfelice		
Frosinone	Colle San Magno		
Frosinone	Collepardo		
Frosinone	Coreno Ausonio		
Frosinone	Falvaterra		
Frosinone	Filetino		
Frosinone	Fontana Liri		
Frosinone	Fontechiari		
Frosinone	Fumone		
Frosinone	Gallinaro		
Frosinone	Giuliano di Roma		
Frosinone	Guarcino		
Frosinone	Morolo		
Frosinone	Pastena		
Frosinone	Patrica		
Frosinone	Pescosoldo		
Frosinone	Picinisco		
Frosinone	Pico		
Frosinone	Pignataro Interamna		
Frosinone	Posta Fibreno		
Frosinone	Rocca d'Arca		
Frosinone	San Biagio Saracinisco		
Frosinone	San Donato Val di Comino		
Frosinone	San Giorgio a Liri		
Frosinone	San Vittore del Lazio		
Frosinone	Sant'Ambrogio sul Garigliano		
Frosinone	Sant'Andrea del Garigliano		

AREE SUB-COMUNALI

1 - Viterbo - parte

L'area è delimitata ad est con i confini comunali di Vitorchiano, Bomarzo e Graffignano; a nord con i confini comunali di Civitella d'Agliano, Celleno, Bagnoregio e Montefiascone; a sud segue la superstrada Civitavecchia - Terni dal confine fino all'incrocio con la strada Primomo che percorre fino all'incrocio con la strada Sterparelli; ad ovest è delimitata dalla strada Primomo a tutta la strada Sterparelli proseguendo fino alla strada provinciale Tuscanese Km. 6 che percorre fino ad incontrare la strada Castiglione, in località Troscione; da qui prosegue fino alla strada provinciale Martana Km. 1,5 che percorre fino alla strada statale Cassia Nord Km. 90; dal Km. 90 ancora per un tratto segue la strada statale Cassia Nord fino al Km. 92,5 e da questo punto fino ad incontrare il fosso Cunicchio.

2 - Rieti - parte

L'area è delimitata da: confine comunale di Cittaducale, confine comunale di Micigliano, confine comunale di Cantalice, dalla strada Vazia-Cantalice e dal fosso Ranaro.

3 - Guidonia Montecelio - parte

L'area ammessa comprende le circoscrizioni comunali 1, 2, 3, 4, 5, 7, 8, nonché l'area di Poggio Fiorito compresa nella circ. 6.

4 - Roma - parte

- Zona L di piano regolatore (XII° Circoscrizione);
- Area destinata a servizi di ricerca bio-medica e biotecnologica situata in località Selcetta di Trigatoria (XII° Circoscrizione) e identificata dai Fogli catastali n. 1152 (allegato 1212 part. 71, 109, 110; allegato 1213 part. 637, 760, 761; allegato 1212c part. 1012, 1013, 1014, 1015), n. 1154 (allegato 1294c part. 1019, 1020);
- Settecamini: zone urbanistiche 5i e 5l.

5 - Fonte Nuova - parte

Territorio comunale proveniente dallo scorporo di Mentana.

6 - Fondi - parte

L'area denominata "Salto di Fondi" si estende dalla via Provinciale Fondi - Sperlonga, dal lago di Fondi, dal mar Tirreno e dal fiume Canneto che segna il confine comunale di Terracina.

7 - Formia - parte

L'area confina a sud con il Mar Tirreno; a est con i Comuni di Spigno Saturnia, Minturno e Scauri; a nord con il Comune di Esperia, a ovest con lo stesso territorio comunale secondo una linea inclinata che dalla Torre di Mola raggiunge la cuspide più settentrionale del territorio; nella parte occidentale viene disegnata un'appendice che include l'area portuale che quindi confina a nord ed ovest con il centro urbano e un percorso che collega tale area portuale alla Stazione Ferroviaria.

8 - Terracina - parte

L'area è individuata da: confine comunale di Fondi, confine comunale di Monte San Biagio, confine comunale di Sonnino e confine comunale di Pontinia fino al canale Diversivo Botte (compreso) riva destra; il confine corre poi lungo il canale Diversivo Botte (compreso) riva destra fino alla confluenza con la Migliara 58; percorre la Migliara 58 direzione San Vito fino all'incrocio con via Cesare Battisti; prosegue lungo l'asse viario di collegamento tra la Migliara 58 e la S.S. n. 148-Pontina (via Cesare Battisti, S.P. Appia-Borgo Hermada, via Pantani da Basso) fino all'incrocio con la S.S. n. 148-Pontina; corre lungo via Badino Vecchia fino all'incrocio con il canale Portatore (compreso) riva destra fino alla foce di Porto Badino; risale lungo la riva sinistra del canale Portatore fino alla S.S. n. 148-Pontina; prosegue lungo la S.S. n. 148-Pontina fino all'incrocio con il canale Mortacino e lo percorre (compreso) riva destra fino alla confluenza con il canale Linea Pio; infine segue il percorso del canale Linea Pio (compreso) riva destra fino allo sbocco a mare nel porto-canale di Terracina.

SETTORE COMMERCIO - Graduatoria speciale

AREA 1

Attività	Tipologia	Punti
CO-L (c5) -Centri di assistenza tecnica di cui all'art.23 del decreto legislativo 31.03.1998, n.114, CO-O4 (c5) -Consulenza amministrativo-gestionale, ivi inclusa la consulenza relativa alle problematiche della gestione, gli studi e le pianificazioni, l'organizzazione amministrativo-contabile, le problematiche della logistica e della distribuzione e le problematiche dell'ufficio con esclusione delle attività degli amministratori di società ed enti, solo se effettuate da strutture operative dell'associazionismo economico tra le imprese commerciali	Nuovo impianto, Riattivazione, Trasferimento Ampliamento, Riconversione Ammodernamento	20 19 16
CO-O1 (c5) -informatica ed attività connesse, ivi inclusi i servizi connessi alla realizzazione di sistemi tecnologici avanzati per la produzione e/o diffusione di servizi telematici e quelli di supporto alla ricerca e alla innovazione tecnologica in campo informatico e telematico, solo se effettuate da strutture operative dell'associazionismo economico tra le imprese commerciali, CO-O2 (c5) -Contabilità, consulenza societaria, incarichi giudiziari e consulenza in materia fiscale, ivi incluse le problematiche del personale, solo se effettuate da strutture operative dell'associazionismo economico tra le imprese commerciali		
CO-O3 (c5) -Studi di mercato, ivi inclusi i servizi connessi alle problematiche del marketing e della penetrazione commerciale e dell'import-export, solo se effettuate da strutture operative dell'associazionismo economico tra le imprese commerciali, CO-O5 (c5) -Attività di pubblicità solo se effettuate da strutture operative dell'associazionismo economico tra le imprese commerciali		

AREA 2

Attività	Tipologia	Punti
CO-L (c5) -Centri di assistenza tecnica di cui all'art.23 del decreto legislativo 31.03.1998, n.114, CO-O4 (c5) -Consulenza amministrativo-gestionale, ivi inclusa la consulenza relativa alle problematiche della gestione, gli studi e le pianificazioni, l'organizzazione amministrativo-contabile, le problematiche della logistica e della distribuzione e le problematiche dell'ufficio con esclusione delle attività degli amministratori di società ed enti, solo se effettuate da strutture operative dell'associazionismo economico tra le imprese commerciali	Nuovo impianto, Riattivazione, Trasferimento Ampliamento, Riconversione Ammodernamento	16 14 12
CO-O1 (c5) -informatica ed attività connesse, ivi inclusi i servizi connessi alla realizzazione di sistemi tecnologici avanzati per la produzione e/o diffusione di servizi telematici e quelli di supporto alla ricerca e alla innovazione tecnologica in campo informatico e telematico, solo se effettuate da strutture operative dell'associazionismo economico tra le imprese commerciali, CO-O2 (c5) -Contabilità, consulenza societaria, incarichi giudiziari e consulenza in materia fiscale, ivi incluse le problematiche del personale, solo se effettuate da strutture operative dell'associazionismo economico tra le imprese commerciali		
CO-O3 (c5) -Studi di mercato, ivi inclusi i servizi connessi alle problematiche del marketing e della penetrazione commerciale e dell'import-export, solo se effettuate da strutture operative dell'associazionismo economico tra le imprese commerciali, CO-O5 (c5) -Attività di pubblicità solo se effettuate da strutture operative dell'associazionismo economico tra le imprese commerciali		

