



GIUNTA REGIONALE DEL LAZIO

ESTRATTO DAL PROCESSO VERBALE DELLA SEDUTA DEL 31/03/2006

ADDI' 31/03/2006 NELLA SEDE DELLA REGIONE LAZIO, VIA CRISTOFORO COLOMBO 212 ROMA, SI E' RIUNITA LA GIUNTA REGIONALE COSI' COMPOSTA:

VARRAZZO	Pietro	Presidente	DE ANGELIS	Francesco	Assessore
		Vice			
POMPILI	Massimo	Presidente	DI STEFANO	Marco	"
ASTORRE	Bruno	Assessore	MANDARELLI	Alessandra	"
BATTAGLIA	Augusto	"	MICHELANGELO	Mario	"
BONELLI	Angelo	"	NIERI	Luigi	"
BRACHETTI	Regino	"	RANUCCI	Raffaele	"
CIANI	Fabio	"	RODANO	Giulia	"
COSTA	Silvia	"	TIBALDI	Alessandra	"
			VALENTINI	Daniela	"

ASSISTE IL SEGRETARIO: Domenico Antonio CUZZUPI

***** OMISSIS

ASSENTI: Battaglia - Brachetti - Ciani - Mandarelli - Michelangelo
- Valentini

DELIBERAZIONE N. 179

Oggetto:

DOCUP Obiettivo 2 Lazio - 2000/2006, Asse III "Valorizzazione dei Sistemi Locali"- Approvazione della proposta di aggiornamento del Piano d'Area relativo all'ambito territoriale n. 9 - Annualità 2005 - 2006.





179 31 MAR 2006 lu

OGGETTO: DOCUP Obiettivo 2 Lazio – 2000/2006, Asse III "Valorizzazione dei Sistemi locali" - Approvazione della proposta di aggiornamento del Piano d'Area relativo all'ambito territoriale n. 9 Annualità 2005 – 2006.

La Giunta Regionale

Su proposta dell'Assessore al Bilancio, Programmazione economico-finanziaria e partecipazione;

VISTO il Regolamento (CE) n.1260 del 21 giugno 1999 recante disposizioni generali sui Fondi Strutturali per il periodo 2000-2006;

VISTA la Decisione della Commissione C(2001) n.2118 del 7.09.2001 di approvazione del DOCUP - Documento Unico di Programmazione – Obiettivo 2 Lazio 2000/2006 ;

VISTA la Delibera di Giunta Regionale n.393 del 28 marzo 2002 di ratifica del DOCUP Obiettivo 2 Lazio 2000/2006;

VISTA la Delibera del Consiglio Regionale n.102 del 23 aprile 2002 di ratifica della Deliberazione Giunta Regionale n.393/02;

VISTO il Complemento di Programmazione del DOCUP Obiettivo 2 Lazio 2000/2006, approvato dal Comitato di Sorveglianza nella seduta del 4 dicembre 2001 e ratificato con la Delibera del Consiglio Regionale n.462 del 15 aprile 2002, e i successivi adattamenti;

VISTA la Delibera di Giunta Regionale n.366 del 22 marzo 2002 di nomina dei responsabili di misura e del Responsabile del coordinamento per l'attuazione dell'Asse III e successive modificazioni e integrazioni;

VISTA la Delibera di Giunta Regionale n. 893 del 5 luglio 2002 di ratifica del Protocollo d'Intesa tra la Regione e gli Enti Locali per la definizione dei Piani d'Area dei nove ambiti territoriali definiti dal Complemento di Programmazione;

VISTA la Delibera di Giunta Regionale n.1542 del 21 novembre 2002 concernente l'approvazione del Piano d'Area relativo all'Ambito territoriale n. 9;

VISTA la Delibera di Giunta Regionale n. 796 del 06 agosto 2004 concernente l'approvazione della proposta di aggiornamento del Piano d'Area relativo all'ambito territoriale n. 9 – finanziamenti annualità 2003 – 2004;

CONSIDERATO che l'Ambito territoriale n. 9 comprende i seguenti comuni:

- **obiettivo 2:** Arnara, Broccostella, Castelliri, Ceccano, Ceprano, Falvaterra, Ferentino, Frosinone (parte), Isola del Liri, Monte S. Giovanni Campano, Morolo, Patrica, Pofi, Posta Fibreno, Ripi, Sora, Strangolagalli, Supino, Torrice, Vicalvi;
- **sostegno transitorio:** Alatri, Amaseno, Arpino, Boville Ernica, Campoli Appennino, Castro dei Volsci, Collepardo, Fontechiari, Frosinone (altro), Fumone, Giuliano di Roma, Guarcino, Pastena, Pescosolido, Pico, Vallecorsa, Veroli, Vico nel Lazio, Villa Santo Stefano.

CONSIDERATO che nel Protocollo d'Intesa dell'Ambito territoriale n. 9 sono stati individuati come obiettivi da perseguire:

- lo sviluppo e la qualificazione dei servizi alle aziende per favorire il rafforzamento dimensionale e competitivo delle PMI locali e assicurare l'orientamento delle attività verso lo sviluppo integrato di sistemi e di reti tra aziende di diversa dimensione e "proprietà";





179 31 MAR. 2006 *del*

- la valorizzazione delle risorse ambientali, naturalistiche, storiche ed artistiche, al fine di promuovere le iniziative imprenditoriali nel settore turistico;
- il potenziamento dei collegamenti infrastrutturali con le contigue direttrici viaria e ferroviaria Roma-Napoli, favorendo l'effettiva "messa in rete" fisica della zona, potenziando le infrastrutture a servizio dell'accessibilità locale attraverso interventi che possono riguardare sia nuove realizzazioni sia, soprattutto, la gestione e la specializzazione della rete esistente.

CONSIDERATO che in data 07 ottobre 2004 è stato convocato il Tavolo di concertazione dell'Ambito territoriale n. 9, al fine di declinare gli obiettivi precedentemente individuati nel protocollo d'intesa e concertare gli approfondimenti relativi agli obiettivi ed ai criteri di priorità d'Ambito;

CONSIDERATO che in data 7 settembre 2004 il Tavolo di concertazione dell'Ambito territoriale n. 9, appositamente convocato, ha ulteriormente specificato gli obiettivi di cui al punto precedente ed i relativi criteri di priorità;

CONSIDERATO che, in ottemperanza con quanto previsto dalle procedure di attuazione dell'Asse III, i soggetti beneficiari interessati hanno presentato, entro il 09 novembre 2004, le proposte progettuali a valere sulle risorse finanziarie 2005-2006 relative alle due ultime annualità di fondi disponibili;

CONSIDERATO che per le attività inerenti l'aggiornamento dei Piani d'Area la Regione si avvale dell'Assistenza tecnica di Sviluppo Lazio S.p.A.;

CONSIDERATO che la Regione, ha provveduto – attraverso le proprie strutture competenti – ad effettuare una prima valutazione e selezione delle proposte presentate in base alla loro coerenza con gli obiettivi del Piano d'Area, alla qualità delle proposte, ai criteri e alle priorità individuati nel Complemento di Programmazione e sulla base della capacità degli interventi di raggiungere gli obiettivi specifici di sviluppo integrato del sistema territoriale considerato;

CONSIDERATO che le risultanze della selezione sono state preliminarmente illustrate ai rappresentanti delle Amministrazioni Provinciali presso l'Assessorato al Bilancio, Programmazione economico-finanziaria e partecipazione della Regione in data 16 gennaio 2006, ai fini di acquisirne il parere ed eventuali proposte di emendamenti;

CONSIDERATO che il Piano d'Area è stato oggetto di confronto con le parti economiche e sociali a livello territoriale, acquisendo il relativo parere ai fini della valutazione della coerenza con le finalità del Piano;

CONSIDERATO che la Regione ha presentato la proposta di aggiornamento del Piano a valere sulle risorse finanziarie relative alle annualità 2005 e 2006, che è stata approvata nella riunione del 03 marzo 2006 dal Tavolo di concertazione costituito a livello territoriale, presieduto dall'Assessore della Provincia di Frosinone, giusta delega dell'Assessore al Bilancio, Programmazione economico-finanziaria e partecipazione della Regione Lazio (prot. n. 1746 del 24 febbraio 2006);

CONSIDERATO che nel corso della concertazione sono state date ampie delucidazioni e motivazioni rispetto alle proposte inoltrate e non inserite nella proposta di aggiornamento per le annualità 2005 e 2006;

VISTO che la proposta di aggiornamento del Piano d'Area è stata sottoposta al Tavolo del Partenariato istituzionale nella riunione del 23 marzo 2006, che ha espresso il proprio parere;

VISTA la proposta di aggiornamento del Piano d'Area relativa all'ambito territoriale n.9 a valere sulle risorse finanziarie relative alle annualità 2005 e 2006 allegata e parte integrante della presente deliberazione;

RITENUTO di dover notificare la presente deliberazione all'Amministrazione Provinciale di Frosinone affinché provveda, entro il termine di trenta giorni dalla notifica, ad acquisire la sottoscrizione della proposta di aggiornamento del Piano d'Area da parte di tutti i soggetti coinvolti;





179 31 MAR. 2006 *Dei*

CONSIDERATO che la sottoscrizione della proposta di aggiornamento del Piano d'Area costituisce per i soggetti attuatori dei progetti cofinanziati attraverso le risorse finanziarie relative alle annualità 2005 e 2006, l'impegno alla partecipazione finanziaria dei progetti medesimi;

CONSIDERATO che i Responsabili di misura potranno fornire le motivazioni riguardo alle proposte inoltrate e non inserite nella proposta di aggiornamento per le annualità 2005 e 2006, sulla base della documentazione disponibile presso le strutture medesime;

CONSIDERATO che in fase di istruttoria tecnica possono riscontrarsi situazioni o sopravvenute condizioni che rendono necessaria - all'atto dell'assunzione degli impegni di spesa da parte del Responsabile di misura - la ridefinizione del quadro economico e delle quote di finanziamento a carico dei singoli soggetti, a condizione che l'importo complessivo ammesso a contributo non superi quello indicato nella proposta di aggiornamento del Piano d'Area;

CONSIDERATO che per le iniziative inserite nella proposta di aggiornamento del Piano d'Area, entro 60 giorni dalla pubblicazione sul Bollettino Ufficiale della Regione Lazio della presente Deliberazione, i soggetti beneficiari dovranno trasmettere ai competenti uffici regionali la documentazione tecnica ed amministrativa necessaria ai fini dell'assunzione da parte della Regione della Determinazione dirigenziale d'impegno inerente gli interventi finanziati;

CONSIDERATO che per gli interventi finanziati dovrà esser certificato l'inizio dei lavori entro e non oltre il termine di 180 giorni dalla pubblicazione della Deliberazione sul Bollettino Ufficiale regionale. Scaduto tale termine si provvederà alla revoca del finanziamento ed al recupero delle somme già erogate;

RITENUTO opportuno prevedere che il totale delle economie residue relative ai tre bienni di finanziamenti, determinatesi per motivazioni diverse in fase di svolgimento del programma, possa essere destinato dalla Regione, a sua insindacabile decisione, al finanziamento di interventi ritenuti idonei a soddisfare le esigenze della programmazione dell'Asse III, secondo le priorità individuate e le procedure previste dal Complemento di Programmazione;

All'unanimità

DELIBERA

1. di approvare la proposta di aggiornamento del Piano d'Area relativo all'ambito territoriale n. 9 a valere sulle risorse finanziarie relative alle annualità 2005 e 2006, allegata e parte integrante della presente deliberazione; (*allegato 1 e allegato 3*) *Dei*
2. che la proposta di aggiornamento del Piano d'Area, in quanto integrazione di un programma di cooperazione territoriale deve essere sottoscritta da tutti i soggetti interessati, così come previsto dal Complemento di Programmazione, quale atto di condivisione per la realizzazione degli obiettivi individuati;
3. che per la Regione Lazio la proposta di aggiornamento del Piano d'Area è sottoscritta dall'Assessore al Bilancio, Programmazione economico-finanziaria e partecipazione;
4. di notificare la presente Deliberazione all'Amministrazione Provinciale di Frosinone affinché provveda, entro il termine di trenta giorni dalla notifica, ad acquisire la sottoscrizione della proposta di aggiornamento del Piano d'Area da parte di tutti i soggetti coinvolti;
5. che la sottoscrizione della proposta di aggiornamento del Piano d'Area costituisce per i soggetti attuatori dei progetti cofinanziati attraverso le risorse finanziarie relative alle annualità 2005 e 2006, l'impegno alla partecipazione finanziaria dei progetti medesimi;





179 31 MAR. 2006 *llr*

di prendere atto delle proposte pervenute e non inserite nella proposta di aggiornamento per le annualità 2005 e 2006 riportate in allegato e parte integrante della presente deliberazione; *(allegato 2)* *llr*

7. di autorizzare i Responsabili di misura - all'atto dell'assunzione degli impegni di spesa - alla ridefinizione del quadro economico e delle quote di finanziamento a carico dei singoli soggetti, a condizione che l'importo complessivo ammesso a contributo non superi quello indicato nella proposta di aggiornamento del Piano d'Area, qualora in fase di istruttoria tecnica riscontrino situazioni o sopravvenute condizioni che rendono necessaria tale ridefinizione;
8. che per le iniziative inserite nella proposta di aggiornamento del Piano d'Area, entro 60 giorni dalla pubblicazione sul Bollettino Ufficiale della Regione Lazio della presente Deliberazione, i soggetti beneficiari dovranno trasmettere ai competenti uffici regionali la documentazione tecnica ed amministrativa necessaria ai fini dell'assunzione da parte della Regione della Determinazione dirigenziale d'impegno inerente gli interventi finanziati;
9. che per gli interventi finanziati dovrà esser certificato l'inizio dei lavori entro e non oltre il termine di 180 giorni dalla pubblicazione della Deliberazione sul Bollettino Ufficiale regionale. Scaduto tale termine si provvederà alla revoca del finanziamento ed al recupero delle somme già erogate;
10. che il totale delle economie residue relative ai tre bienni di finanziamenti, determinatesi per motivazioni diverse in fase di svolgimento del programma, possa essere destinato dalla Regione, a sua insindacabile decisione, al finanziamento di interventi ritenuti idonei a soddisfare le esigenze della programmazione dell'Asse III, secondo le priorità individuate e le procedure previste dal Complemento di Programmazione;
11. di pubblicare la presente deliberazione sul Bollettino Ufficiale della Regione e sul sito web www.regione.lazio.it.

IL PRESIDENTE: F.to Pietro MARRAZZO

IL SEGRETARIO: F.to Domenico Antonio CUZZUPI

03 APR. 2006



ALLEG. alla DELIB. N. 179 *lu*
DEL 31 MAR. 2006

Aggiornamento Piano d'Area
Ambito Territoriale n. 9

SOMMARIO

Capitolo 1
OBIETTIVI DI SVILUPPO DELL'AMBITO 9

1.1 Analisi s.w.o.t.

- 1.1.1 Dati generali dell'ambito
- 1.1.2 Punti di forza
- 1.1.3 Punti di debolezza
- 1.1.4 Minacce
- 1.1.5 Opportunità

1.2 Obiettivi generali

1.3 Obiettivi specifici

1.4 Strategie

Capitolo 2
SETTORI E TIPOLOGIE DI AZIONI IN CUI SI INTENDONO CONCENTRARE GLI
INTERVENTI

- 2.1 Sviluppare i servizi alle aziende**
- 2.2 Valorizzazione delle potenzialità legate al patrimonio culturale, storico ed ambientale**
- 2.3 Realizzare le infrastrutture di collegamento**

Capitolo 3
CONNESSIONE CON ULTERIORI PROGRAMMI DI SVILUPPO LOCALE

- 3.1 Il Programma di Riqualificazione Urbana e di Sviluppo Sostenibile del Territorio (P.R.U.S.S.T.)**
- 3.2 Patto territoriale per lo sviluppo di Frosinone**
- 3.3 Il Programma Integrato Valle del Liri**





3.4 Programma comunitario "L.E.A.D.E.R.II"

- 3.4.1 Piano di Azione Locale XIV e XV Comunità Montane del Basso Lazio
- 3.4.2 Piano di azione locale "Versante laziale del Parco Nazionale D'Abruzzo"

3.5 Programmi di sviluppo locale

- 3.5.1 Il Programma di Sviluppo d'Area Sora-Isola del Liri 1994-99
- 3.5.2 Piano d'area "La via delle abbazie"
- 3.5.3 Piano di sviluppo locale "Passo dei Lepini"

3.6 Sinergie tra i vari programmi



Capitolo 1

Obiettivi di sviluppo dell'ambito numero 9

1.1 Analisi s.w.o.t.

1.1.1 Dati generali dell'ambito

L'Ambito territoriale n° 9 comprende 39 comuni tutti della provincia di Frosinone.

I comuni ricadenti in aree **obiettivo 2** sono:

Arnara, Broccostella, Castelliri, Ceccano, Ceprano, Falvaterra, Ferentino, Frosinone (parte), Isola del Liri, Monte S. Giovanni Campano, Morolo, Patrica, Pofi, Posta Fibreno, Ripi, Sora, Strangolagalli, Supino, Torrice, Vicalvi;

I comuni che ricadono nelle aree a **sostegno transitorio** sono:

Alatri, Amaseno, Arpino, Boville Ernica, Campoli Appennino, Castro dei Volsci, Colleparado, Fontechiari, Frosinone (altro), Fumone, Giuliano di Roma, Guarcino, Pastena, Pescosolido, Pico, Vallecorsa, Veroli, Vico nel Lazio, Villa Santo Stefano.

Il territorio è caratterizzato dalla presenza di diverse imprese. In particolare l'area relativa ai comuni di Frosinone, Ceccano e Patrica, presenta una marcata concentrazione di aziende di rilevanti dimensioni, a capitale prevalentemente di proprietà "esterna" soprattutto nel settore manifatturiero.

A fronte di una concentrazione produttiva insediata nell'area pianeggiante lungo l'asse dell'Autostrada del Sole, aree collinari e montane interne, attualmente considerate marginali quindi non valorizzate, presentano notevoli potenzialità culturali ed ambientali.

La zona relativa ai comuni di Sora-Isola del Liri si differenzia dal resto della provincia per una marcata presenza di imprese di piccole e medie dimensioni nel settore industriale ed artigianale tradizionale (tessile/abbigliamento, legno/mobile, carta/cartotecnica).

L'area risente dell'inadeguatezza del raccordo con le principali vie di comunicazione regionali ed interregionali.

Comuni in area Obiettivo 2

Comune	Popolazione 1996	Popolazione 2001	Inc./decr.to	%
Amara	2496	2462	-34	-1,36
Broccostella	2576	2637	61	2,37
Castelliri	3620	3641	21	0,58
Ceccano	22618	22547	-71	-0,31
Ceprano	8620	8634	14	0,16
Falvaterra	620	608	-12	-1,94
Ferentino	20106	20318	212	1,05
Frosinone-parte	15581	15581	0	0,00
Isola del Liri	12755	12744	-11	-0,09
M. S.Giovanni Campano	12909	12915	6	0,05
Morolo	3104	3095	-9	-0,29
Patrica	2884	2898	14	0,49
Pofi	4509	4443	-66	-1,46
Posta Fibreno	1332	1328	-4	-0,30
Ripi	5313	5251	-62	-1,17
Sora	27333	26874	-459	-1,68
Strangolagalli	2595	2539	-56	-2,16
Supino	4908	4928	20	0,41
Torrice	4458	4495	37	0,83
Vicalvi	825	799	-26	-3,15
Totale	159.162	158.737	-425	-0,27

Comuni in area a sostegno transitorio

Comune	Popolazione 1996	Popolazione 2001	Inc.to/decr.to	%
Alatri	26808	27155	347	1,29
Arpino	7971	7872	-99	-1,24
Boville Ernica	8935	8910	-25	-0,28
Campoli Appennino	1845	1833	-12	-0,65
Castro dei Volsci	5171	5050	-121	-2,34
Colleparado	891	905	14	1,57
Fontechiari	1329	1323	-6	-0,45
Amaseno	4223	4270	47	1,11
Pico	3181	3156	-25	-0,79
Vallecorsa	3315	3172	-143	-4,5
V. Santo Stefano	1784	1776	-8	-0,45
Frosinone altro	30662	32161	1499	4,89
Fumone	2151	2171	20	0,93
Giuliano di Roma	2315	2314	-1	-0,04
Guarcino	1670	1647	-23	-1,38
Pastena	1706	1692	-14	-0,82
Pescosolido	1541	1565	24	1,56
Veroli	19978	20016	38	0,19
Vico nel Lazio	2125	2132	7	0,33
Totale	147.601	129.164	1.519	-1,07

1.1.2 Punti di forza

I punti di forza di questo ambito territoriale sono stati individuati nel protocollo di intesa sottoscritto in data 20/12/2001.

a) Marcata concentrazione di aziende di rilevanti dimensioni "a capitale esterno"

L'area concentrata nella zona di Frosinone presenta una marcata concentrazione di aziende di rilevanti dimensioni - a capitale prevalentemente di proprietà esterna - con una distribuzione abbastanza equilibrata delle aziende nei principali settori manifatturieri (farmaceutico, chimico, elettronico, tessile, alimentare, plastico e della gomma).

b) Diversificazione settoriale e dimensionale

L'area è caratterizzata da una notevole diversificazione dal punto di vista produttivo, affiancando alle aziende di rilevanti dimensioni le realtà industriali ed artigianali tradizionali (abbigliamento, legno/mobilia, carta) a capitale prevalentemente interno.

Da alcuni anni molte di queste aziende sono uscite dalla condizione di subfornitura creando dei propri marchi e delle linee di prodotti con un loro mercato anche internazionale.

c) Presenza di siti e manufatti di archeologia industriale di rilievo

Numerose strutture e complessi presenti nell'area di Sora sono stati o stanno per essere riconvertiti dal settore industriale ad altri settori come quello commerciale o turistico (spettacolo - intrattenimento).

Il sistema fluviale del Liri e del Fibreno costituisce una rilevante realtà di "Parco Fluviale Integrato". Gli insediamenti di archeologia industriale (ex cartiere, ex lanifici, ex feltrifici, ecc.), testimonianza di antropizzazione dei siti fluviali e uso delle risorse idriche, rappresentano attualmente i contenitori ideali per un uso sostenibile delle risorse ambientali. Attraverso la riconversione sono state realizzate strutture di servizio e ricettive, ricreative, attrattive e museali. La realizzazione in atto del "Parco Fluviale Integrato", quale elemento connettivo dei tessuti storici urbani (Isola del Liri - "città-fabbrica") con le risorse culturali e materiali valorizzabili ai fini della promozione turistica (le grandi cascate nel centro storico), rappresentano quella "qualità aggiunta" che può costituire l'elemento trainante di un processo di sviluppo sostenibile.

Altra riconversione è stata attuata all'ex feltrificio Pagnanelli adibito ad auditorium per serate di musica, incontri e manifestazioni di ogni genere.

d) Presenza di risorse ambientali e paesaggistiche

Dall'analisi del territorio si possono rilevare delle forti potenzialità turistiche legate alle risorse ambientali e paesaggistiche, a partire dai monumenti religiosi (l'Abbazia di Casanari, la Certosa di Trisulti), alle emergenze ambientali (le Cascate del Fiume Liri etc.), nonché ai numerosi centri storici presenti nel territorio.

Le aree interessate hanno caratteristiche tali da poter soddisfare la differente domanda turistica, costituendo ad esempio un "pacchetto completo", che va dal turismo culturale a quello escursionistico ambientale.

In questo quadro non sarà difficile individuare il potenziale target conseguibile con le relative esigenze commerciali.



1.1.3 Punti di debolezza

I punti di debolezza di questo ambito territoriale sono stati già individuati nel Protocollo di intesa sottoscritto in data 20/12/2001.

a) Condizioni insediative inadeguate

Questo ambito è caratterizzato dalla presenza sul territorio di diverse attività. Nonostante questa situazione positiva, l'area risente dell'inadeguatezza del raccordo con le principali vie di comunicazione regionali ed interregionali, e subisce da anni un processo di marginalizzazione, con conseguente elevato tasso di mortalità delle aziende, collegato alla fragilità della struttura imprenditoriale.

b) Congestione del sistema dei servizi

Questa area, pur inserita nella grande viabilità, necessita di alcuni interventi di miglioramento della viabilità minore, che risulta inadeguata al traffico di mezzi di trasporto pesanti.

Gli interventi dovrebbero riguardare non tanto nuove realizzazioni, ma anche e soprattutto la gestione e la specializzazione della rete esistente.

c) Inadeguati standard qualitativi ed organizzativi del sistema imprenditoriale più diffuso

Il tessuto industriale, seppur articolato e moderno, non è riuscito a diffondere una cultura imprenditoriale locale di qualità e flessibile, in grado di adeguarsi alle varie esigenze del mercato. Inadeguati sono anche le dotazioni materiali ed immateriali, fattori che incidono negativamente sull'operatività delle imprese della zona.

d) Presenza diffusa di aree da riqualificare sia urbane che produttive

Lo sviluppo incontrollato di alcune zone necessita di una pianificazione ed una programmazione adeguata.

e) Posizione periferica di alcune aree rispetto ai principali assi viari e ferroviari di interconnessione tra i poli produttivi

L'area, a causa della particolare posizione geografica, subisce un processo di marginalizzazione, con conseguente elevato tasso di mortalità delle aziende, facilitato dalle ridotte dimensioni e dalla struttura familiare della proprietà.

Per realizzare un'effettiva accessibilità nella zona risulta necessario il potenziamento dei collegamenti infrastrutturali con le contigue direttrici viarie, il miglioramento della ferrovia Roma- Napoli e la realizzazione degli assi Sora - Frosinone e Sora - Cassino di collegamento con l'Autostrada del Sole.

f) Ridotta dimensione delle aziende operanti nei settori tradizionali di rilievo (abbigliamento, mobilio, carta)

La gran parte delle aziende presenti nell'area, a capitale nazionale o estero, che operano in settori tradizionali (anche se hanno un discreto successo e un buon volume di affari), risultano sottodimensionate e fortemente soggette ad eventuali contrazioni del mercato.

Tale carenza determina una difficile espansione degli insediamenti produttivi verso un'economia locale di maggiori dimensioni.

1.1.4 Minucce

La situazione precedentemente descritta, evidenzia come possibili punti di crisi:

- una mancata espansione delle aziende locali;
- la mancata riconversione di alcune zone industriali ad aree ad alto contenuto turistico.

1.1.5 Opportunità

Dall'analisi dei problemi socio- economici appare evidente che, affinché si realizzi uno sviluppo economico duraturo, è necessario valorizzare al meglio le risorse presenti sul territorio, concentrandosi sullo sviluppo del sistema " turismo- agricoltura- artigianato- cultura- ambiente".

Per sfruttare queste opportunità è indispensabile che si realizzino alcune condizioni fondamentali.

La prima condizione è che si concretizzi una piena integrazione territoriale tra i vari comuni appartenenti all'area. Solo in questo modo si riuscirà ad unire tutte le risorse presenti sul territorio organizzando un'ampia offerta turistica in grado di poter soddisfare le diverse richieste del mercato.

Con questa logica si avrà, inoltre, una maggiore capacità di gestire con efficacia gli eventuali finanziamenti comunitari.

La realizzazione di un valido programma di sviluppo economico- turistico- imprenditoriale creerà sicuramente i presupposti affinché l'imprenditoria privata trovi l'interesse ad investire in attività che fino ad oggi sono state considerate marginali e comunque di scarso profitto quali le attività turistiche, di artigianato artistico, di valorizzazione dei prodotti agricoli tipici dell'area.

Affinché si sviluppi l'industria turistica andranno potenziate le capacità ricettive e i servizi turistici e creati alcuni centri di informazione sul territorio in grado di organizzare il flusso turistico.

Risulta inoltre opportuno operare nel settore della formazione, sia nell'ambito scolastico che extrascolastico, al fine di istruire operatori professionalmente qualificati nel campo turistico .

A supporto delle attività turistiche e produttive del territorio in questione è necessario provvedere alla ultimazione della direttrice trasversale Sora-Ceprano- Fondi, che raccordandosi con la superstrada Sora-Frosinone e Sora-Avezzano collegherà il Tirreno con l'Adriatico.

1.2 Obiettivi generali

Gli obiettivi da conseguire in questo ambito territoriale sono stati individuati nel Protocollo di intesa in data 20/12/2001, e riguardano:

- a) lo sviluppo del tessuto delle piccole e medie imprese;
- b) la valorizzazione delle risorse ambientali.

1.3 Obiettivi specifici

Gli obiettivi generali sono stati ulteriormente specificati nel seguente modo:

- a) Valorizzazione turistica del territorio UA
 b) -Consolidamento e rafforzamento della dotazione infrastrutturale delle aree industriali ed artigianali esistenti JP
 -Valorizzazione delle produzioni locali esistenti anche attraverso azioni di sistema nelle aree protette (realizzazione strutture, azioni promozionali, marchi, etc.)
 c) -Miglioramento accessibilità aree di interesse attraverso percorsi ed itinerari di collegamento fisico/logico delle esistenze archeologiche e storiche al fine di migliorarne la fruibilità a fini turistici JP
 -Miglioramento dotazione strutture di servizio per le aree protette ed ad elevata valenza ambientale che assicurino i requisiti minimi omogenei per la fruibilità delle aree Parco, SIC, ZPS
 d) -Recupero e valorizzazione del patrimonio urbanistico e storico-culturale, attraverso interventi di riqualificazione ed adeguamento funzionale nei centri minori JP
 -Promozione dell'attrattività dei differenti sistemi locali a fini turistico-ricettivi, anche attraverso l'aumento delle dotazioni e la qualificazione delle strutture ricettive, dei servizi e tempo libero.

1.4 Strategie

Le azioni da intraprendere sono:

- lo sviluppo e qualificazione dei servizi alle aziende per favorire il rafforzamento dimensionale e competitivo delle PMI locali e assicurare l'orientamento delle attività verso lo sviluppo integrato tra aziende di diversa dimensione e "proprietà";
- la valorizzazione delle risorse ambientali, naturalistiche storiche ed artistiche, al fine di promuovere le iniziative imprenditoriali nel settore turistico anche attraverso il recupero di manufatti dismessi da convertire al tempo libero e al divertimento;
- il potenziamento dei collegamenti infrastrutturali con la contigua direttrice viaria e ferroviaria Roma-Napoli, migliorando le infrastrutture a servizio dell'accessibilità locale attraverso interventi che possano riguardare sia, nuove realizzazioni sia, soprattutto, la gestione e la specializzazione della rete esistente.

Capitolo 2

Settori e tipologie di azioni in cui si intendono concentrare gli interventi

2.1 Sviluppare i servizi alle aziende



I progetti da finanziare nella misura III.1 devono essere mirati allo sviluppo ed alla qualificazione dei servizi alle aziende, per favorire il rafforzamento dimensionale e competitivo delle PMI locali.

2.2 Valorizzazione delle potenzialità legate al patrimonio culturale, storico ed ambientale

I progetti da finanziare nelle misure III.2 e III.3 devono essere mirati alla valorizzazione delle risorse ambientali, naturalistiche, storiche ed artistiche, al fine di promuovere le iniziative imprenditoriali nel settore turistico.

2.3 Realizzare le infrastrutture di collegamento

Fra le misure finanziabili all'interno dell'Asse III non trova accoglienza il potenziamento dei collegamenti infrastrutturali di questo ambito territoriale con le contigue direttrici viaria e ferroviaria Roma - Napoli, pur necessario per favorire l'effettiva "messa in rete" fisica della zona, potenziando le infrastrutture a servizio dell'accessibilità locale. Gli interventi potranno essere realizzati in sinergia con il ricorso alle misure previste in altri Assi del medesimo DOCUP, ovvero ricorrendo ad altri programmi realizzabili con fondi nazionali e/o regionali.

Capitolo 3

Connessione con ulteriori programmi di sviluppo locale



Nella zona in questi ultimi anni sono stati avviati programmi di cooperazione territoriale che possono contribuire a contrastare le minacce che incidono sullo sviluppo del territorio valorizzando le opportunità.

3.1 Il Programma di Riqualificazione Urbana e di Sviluppo Sostenibile del Territorio (P.R.U.S.S.T.)

Nell'area è stato avviato a realizzazione un P.R.U.S.S.T., denominato "Assetto organizzativo e trasformazioni sostenibili del sistema infrastrutturale dell'area omogenea 'Medio Bacino del Liri' a supporto dello sviluppo integrato delle attività turistiche e produttive del territorio nell'ambito del Sistema sub regionale delle relazioni interne incentrate sulla direttrice trasversale Sora-Ceprano-Fondi"; che ha già ottenuto il finanziamento ministeriale a seguito della sottoscrizione dell'apposito Accordo di programma.

Il comune di Sora risulta capofila in un ambito territoriale che coinvolge 31 Comuni, dei quali 25 compresi nella Provincia di Frosinone (Alvito, Arpino, Broccostella, Campoli Appennino, Casalattico, Casalvieri, Castelliri, Ceprano, Falvaterra, Fontanaliri, Fontechiari, Isola del Liri, Monte S. Giovanni Campano, Pastena, Pescosolido, Pico, Pontecorvo, Posta Fibreno, Rocca d'Arce, S. Giovanni Incarico, Santopadre, Sora, Strangolagalli, Vallecorsa, Vicaivi), 3 in quella di Latina (Campodimele, Fondi, Lenola) e 3 esterni ai confini della Regione Lazio in Provincia dell'Aquila (Balsorano, Collelongo, Trasacco)


Gli obiettivi che il Programma intende favorire risultano:

- la realizzazione, l'adeguamento e il completamento di attrezzature di livello territoriale ed urbano in grado di promuovere azioni di tutela ambientale, di valorizzazione del patrimonio storico, artistico ed architettonico, garantendo l'aumento di benessere della collettività;
- la realizzazione di un sistema integrato di attività finalizzate all'ampliamento e alla realizzazione di insediamenti industriali, commerciali e artigianali;
- la promozione turistico-ricettiva e riqualificazione di zone urbane centrali periferiche interessate da fenomeni di degrado.

Gli interventi inclusi nel P.R.U.S.S.T. si riferiscono a:

- Interventi di salvaguardia e valorizzazione del patrimonio naturalistico;
- Interventi di valorizzazione del patrimonio edilizio di interesse artistico/culturale e/o ambientale;
- Interventi di riqualificazione e integrazione e/o realizzazione di attrezzature e servizi complementari a supporto del turismo, lo sport e il tempo libero;
- Interventi di adeguamento e integrazione del sistema di infrastrutture viarie e a rete a supporto dell'organizzazione insediativa dell'area omogenea e attrezzature e servizi annessi;
- Interventi di adeguamento, riconversione e realizzazione di attrezzature destinate alle attività industriali e/o artigianali e/o a funzioni complementari all'organizzazione produttiva;
- Interventi di attivazione e sviluppo di un sistema di collegamenti telematici per la valorizzazione della cultura locale e a supporto della crescita produttiva e del consolidamento delle vocazioni turistiche dell'area;

Le iniziative pubbliche sono centrate sull'adeguamento infrastrutturale, sulla riqualificazione e tutela ambientale, sulla valorizzazione del patrimonio storico, artistico ed architettonico. Le proposte dei soggetti privati risultano in gran parte indirizzate alla realizzazione, l'adeguamento e completamento



attrezzature turistico-ricettive (con particolare riferimento all'agriturismo) e in quota minore alla valorizzazione, fisica ed economica, di insediamenti produttivi a prevalente carattere artigianale.

Il programma si articola in 264 progetti, che comprendono differenti tipologie di intervento, per un costo totale di circa 872 miliardi di lire. Di questi 132 sono di iniziativa pubblica per un importo complessivo di circa 510 miliardi di lire, e 132 sono di iniziativa privata per un importo di circa 361 miliardi di lire.

3.2 Patto territoriale per lo sviluppo di Frosinone

Il Patto interessa trenta comuni della provincia di Frosinone. Alcuni di essi ricadono nell'ambito numero nove, e sono: Frosinone, Alatri, Ferentino, Morolo, Patrica, Ceccano, Torrice, Veroli, Castro dei Volsci, Pastena, Pico, Ceprano, Monte San Giovanni Campano, Arpino, Castelliri, Isola del Liri, Sora, Broccostella, Posta Fibreno.

L'obiettivo fondamentale del Patto Territoriale è quello di creare nuove opportunità di lavoro.

Le strategie di intervento sono individuate in:

- Migliorare le condizioni localizzative dell'area, attraverso il completamento delle infrastrutture e lo sviluppo dei servizi di supporto all'attività produttiva;
- Promuovere l'avvio di nuove iniziative imprenditoriali;
- Sostenere e riqualificare il tessuto delle PMI locali e dell'artigianato, attraverso l'innalzamento dei livelli di cultura manageriale;
- Sviluppare una più fitta trama di rapporti fra le grandi aziende a capitale esterno e l'imprenditoria locale;
- Favorire l'inserimento di nuove imprese extra-locali di media dimensione con spiccate capacità strategiche e di mercato.

Cocorrentemente con gli obiettivi indicati nella gerarchia degli interessati, i progetti di investimento si articolano su quattro filiere fondamentali:

- a) settore manifatturiero, con progetti di piccola e media imprenditorialità, che riguardano diversi settori industriali e dell'artigianato di produzione, tutti comunque convergenti sul consolidamento e la rivitalizzazione del tessuto manifatturiero dell'area;
- b) servizi delle imprese;
- c) filiera turistico- commerciale (ricettività alberghiera, agriturismo, ristorazione, centri commerciali, strutture congressuali ecc.);
- d) Investimenti "a supporto dello sviluppo", che contengono una quota di interventi infrastrutturali e una quota di altri interventi, promossi da associazioni imprenditoriali o enti pubblici.

3.3 Il Programma Integrato Valle del Liri

Con D.G.R. n° 357 del 07.05.1997 è stata approvata l'intesa istituzionale di programma tra la Regione Lazio ed i seguenti Comuni: Aquino, Arce, Arpino, Castelliri, Castrocielo, Castro Dei Volsci,



Ceprano, Cervaro, Colfelice, Colle S. Magno, Esperia, Falvaterra, Isola del Liri, Pastena, Pico, Pignataro Interamna, Pofi, Pontecorvo, Rocca d'ARCE, Roccasecca, S. Ambrogio sul Garigliano, Sant'Apollinare, Sant'Elia Fiumerapido, S. Giovanni Incarico, Santopadre, Sora, Terelle Villa S. Lucia.

Il programma si basa sulla sperimentazione di una programmazione integrata, ai sensi dell L.R. 40/1999, nei comparti dell'ambiente, cultura, turismo, artigianato.

3.4 Programma comunitario "L.E.A.D.E.R. II"

3.4.1 Piano di Azione Locale XIV e XV Comunità Montane del Basso Lazio

La Comunità Montana è stata la promotrice della costituzione del Gruppo di Azione Locale G.A.L. XIV e XV Comunità Montane del Basso Lazio; costituito da Enti Locali e Associazioni d' imprese (FEDERLAZIO, COLDIRETTI, C.I.A. Confederazione Italiana Agricoltori, CONSIL, FISAR, Consorzio Prodotti Tipici del Basso Lazio, ecc), che ha elaborato il Piano per lo sviluppo delle aree rurali interne (P.A.I.).

Gli obiettivi del programma sono i seguenti:

- Mantenere l'attuale livello di popolazione residente nelle zone comprese all'interno del territorio del GAL, contrastando i fenomeni di esodo e promuovendo iniziative di sviluppo locale;
- Promuovere una diversificazione dell'agricoltura e lo sviluppo delle attività integrative alla produzione agricola con azioni di sviluppo delle produzioni di qualità e di completamento delle infrastrutture tale da consentire il mantenimento dell'attuale livello di occupazione nel settore agricolo;
- Aumentare nel periodo di sviluppo del programma l'attuale Valore aggiunto/ULA di almeno 6 punti percentuali diminuendo l'attuale divario rispetto alle altre zone del Lazio;
- Migliorare e completare l'attuale gamma dei servizi localizzativi per le PMI e l'artigianato, sostenendo l'innovazione del comparto manifatturiero con azioni di diffusione di cultura imprenditoriale, di assistenza allo sviluppo di impresa, di creazione di nuova imprenditorialità;
- Puntare ad una nuova strategia di sviluppo del settore turistico, promuovendo la sua integrazione con il settore dei beni culturali ed ambientali, sostenendo l'incremento delle presenze turistiche nonché l'aumento dell'occupazione diretta ed indiretta nel settore;
- Innescare un processo di valorizzazione del potenziale legato al sistema dei beni culturali ed alla sua integrazione con il comparto turistico;
- Intervenire con azioni di miglioramento e tutela delle notevoli risorse ambientali anche in funzione della loro fruibilità turistica eco- compatibile.

Le strategie che il gruppo di azione del GAL intende attuare per il raggiungimento degli obiettivi sono:

- valorizzare il sistema delle opportunità offerto da un tessuto rurale fortemente integrato, non solo rispetto alle specializzazioni di subarea, ma per funzioni di riequilibrio rispetto all'area metropolitana ed a politiche di sviluppo diversificate ed eco compatibili su scala regionale e transregionale;
- valorizzare le produzioni locali;



- valorizzare gli investimenti di promozione e di cultura dell'innovazione;
- ampliare la gamma delle azioni rivolte al settore agricolo, prevedendo più specifici interventi per le infrastrutture ed il miglioramento dell'habitat rurale;
- identificare puntualmente le metodologie di intervento a supporto del comparto artigiano e delle PMI;
- puntare ad una nuova strategia per l'ambiente migliorando la fruizione del patrimonio naturale;
- assegnare maggiore spazio e più risorse ai settori del turismo e della cultura.

Tale iniziativa ha contribuito a finanziare, nel territorio di 17 Comuni e di due Comunità Montane, azioni nel campo della:

- Assistenza tecnica alle Pmi e l'artigianato;
- Sportelli unici per orientare, consigliare e sostenere giovani imprenditori;
- Sensibilizzazione della popolazione locale;
- Incentivi per l'utilizzo dei disoccupati;
- Formazione e aggiornamento di giovani disoccupati e di imprenditori;
- Aiuti, incentivi ed agevolazioni alle PMI e artigianato;
- Aiuti alla creazione d'impres (start up);
- Studi dei mercati locali e regionali;
- Inventario, restauro e valorizzazione di edifici storici e di siti rurali di interesse turistico;
- Assistenza tecnica ed investimenti per la produzione e la valorizzazione di specialità locali in relazione all'agricoltura, alla silvicoltura e la pesca;
- Azioni di tutela e miglioramento dell'ambiente.
- Inventario, restauro e valorizzazione di edifici storici e di siti rurali di interesse storico.

3.4.2 Piano di azione locale "Versante laziale del Parco Nazionale D'Abruzzo"

Il Piano di azione locale del "Versante laziale del Parco Nazionale D'Abruzzo" comprende i seguenti comuni che fanno parte dell'ambito territoriale n. 9: Pescosolido, Campoli Appennino, Posta Fibreno.

Il sistema territoriale interessato è costituito dal settore pedemontano e montano della Valle del Comino nel Parco Nazionale d'Abruzzo. Si tratta di un area di grande valenza ambientale, compresa tra il Parco Nazionale d'Abruzzo e la riserva Regionale del Fibreno.

Le direttrici principali sono: l'autostrada A1 Milano Napoli, le strade Frosinone - Sora, Cassino - Sora, Sora - Avezzano

Gli obiettivi generali del PAL sono :

- Sviluppare le aree interne attraverso la rivitalizzazione del settore economico e produttivo attraverso la promozione del bene ambientale;
- Creare una rete di servizi per diversi settori.
- Gli obiettivi generali possono essere conseguiti attraverso i seguenti obiettivi specifici:
- Valorizzare le produzioni tipiche;



- I beni storici, archeologici, culturali;
- Riqualificare le professionalità.

3.5 Programmi di sviluppo locale

In questo ambito territoriale, gli Enti locali hanno autonomamente predisposto dei programmi di sviluppo locale di natura concertativi.

3.5.1 Programma di Sviluppo d'Area Sora-Isola del Liri 1994-99

I Comuni di Sora, di Isola del Liri, il Consorzio di Bonifica n°8, il Consorzio A.S.I., hanno ritenuto, coerentemente con gli indirizzi e gli obiettivi del Docup, di predisporre una proposta complessiva di programma relativamente alla riqualificazione dei settori industriali, commerciali, turistici e culturali, attraverso anche il recupero ambientale ed il riuso di aree dismesse.

All'interno del programma, appare rilevante il "Parco Intercomunale dei due Fiumi" (Liri e Fibreno), che si pone con forza nel quadro della strategia di sviluppo assumendo un ruolo di cerniera tra le attività economico-produttive con il miglioramento delle condizioni urbane e ambientali, consentendo il rafforzamento del grado di attrattività dell'area per favorire l'insediamento di nuove attività.

Il programma si articola sui seguenti punti fondamentali:

- valorizzazione degli impianti produttivi esistenti attualmente dismessi;
- riqualificazione ambientale del proprio territorio, con azione di bonifica dei siti per le discariche e varie;
- qualificazione delle aree produttive e turistiche;
- valorizzazione economica dei centri abitati e marketing;
- proposizione di un programma di attività per la qualificazione, riqualificazione e di aggiornamento professionale.

3.5.2 Piano d'area "La via delle abbazie"


Tra i comuni di Veroli, Collepardo, Torrice, M.S.G. Campano, Boville Ernica è stato sottoscritto in data 25/01/2002 il Piano d'Area denominato "La via delle Abbazie".

Gli obiettivi fissati da questo progetto sono:

- miglioramento della qualità della vita;
- sviluppo economico locale.

Le strategie d'intervento sono:

- Recupero e valorizzazione di aree marginali e degradate;
- Risanamento urbanistico ed adeguamento funzionale aree urbanizzate;
- Recupero e valorizzazione delle aree e dei beni ai fini turistici e ricettivi;



- Sviluppo del patrimonio ricettivo in aree ad alta potenzialità turistica;
- Completamento della rete dei sistemi museali e valorizzazione dei teatri storici;
- Valorizzazione dei centri storici minori ed eliminazione del degrado urbanistico;
- Completamento ed ottimizzazione del sistema di fruizione e ricettività nelle aree di interesse ambientale;
- Interventi infrastrutturali volti alla creazione di servizi sociali ed altri interventi per l'eliminazione di situazioni di disagio sociale;
- Completamento, realizzazione e potenziamento di infrastrutture nelle aree attrezzate e di insediamento produttivo.

3.5.3 Piano di sviluppo locale "Passo dei Lepini"

La proposta di intervento è stata firmata il 25/01/2002. Ricade nel Piano il comune di Patrica

Sulla base delle caratteristiche territoriali analizzate, il Piano di Sviluppo Locale ha individuato sia le azioni da porre in essere per favorire lo sviluppo dell'area sia gli interventi necessari a creare i presupposti per garantire il successo dell'iniziativa nel suo complesso.

Le linee guida sono:

- Miglioramento della qualità della vita;
- Sviluppo economico locale.

Le strategie territoriali sono:


- Favorire la nascita di ambienti in grado di diventare risorse per la competitività globale;
- Favorire il rafforzamento e la nascita di attività produttive;
- Favorire un uso del territorio come strumento di marketing per attrarre risorse dell'economia globale.

3.6 Sinergie tra i vari programmi

Le sinergie riscontrabili tra i vari programmi precedentemente descritti e il Piano d'Area, possono essere ricondotte a:

- Valorizzazione del patrimonio naturalistico- storico- culturale attraverso una strategia di sviluppo sovracomunale;
- Riconversione delle attività produttive e adeguamento delle rete infrastrutturale.





ALLEGATO 2



ALLEG. alla DELIB. N. 179
DEL 31 MAR. 2006

REGIONE LAZIO

DOCUP OBIETTIVO 2 2000-6

ASSE III "VALORIZZAZIONE DEI SISTEMI LOCALI"

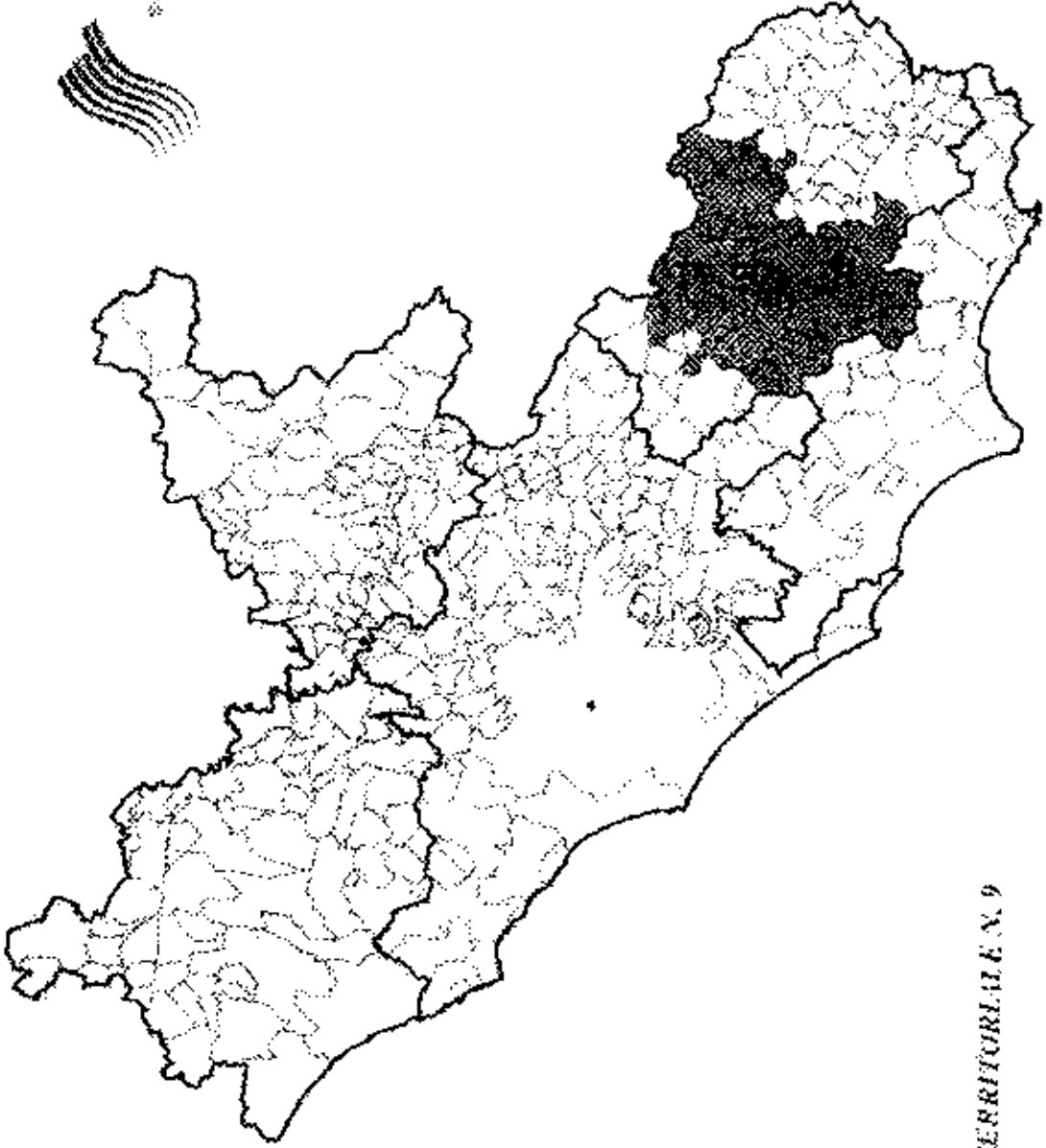
**PROPOSTE PERVENUTE PER L'AGGIORNAMENTO
DEL PIANO D'AREA DELL'AMBITO TERRITORIALE N. 9**

BIENNIO 2005-2006



BY JUPPOLAZIO

*l' allegato è composto da 20
pagine*



2011/10/20/2012



AMBITO TERRITORIALE N. 9

Prot. Titolo intervento **Sottomisura Tipo proposta Livello triennale Disp. area Destinazione Costo Totale**
progettuale OO PP Urbanistica Richiesto

Ambito territoriale: Ambito n.9

Soggetto proponente A.P.T. Provincia di Frosinone

128458 Azione promozionale per le Città Fortificate, le Terre di Ciociaria, la Valle del Sacco e la Ciociaria Archeologica da realizzarsi in diversi Comuni Altro € 120.000,00

Riepilogo per 'Soggetto proponente' = A.P.T. Provincia di Frosinone (1 record di dettaglio)

Somma € 120.000,00

Soggetto proponente Comune di Alatri

128484 Realizzazione della rete di metanizzazione nelle aree attrezzate e di insediamento produttivo III.1.1 Nuova proposta Definitivo Proprietà Comunale € 710.150,01

128486 Completamento Via Duomo area a ridosso Mura Poligonali III.2.4 Nuova proposta Esecutivo Proprietà Comunale € 250.000,00

Riepilogo per 'Soggetto proponente' = Comune di Alatri (2 record di dettaglio)

Somma € 960.150,01

Soggetto proponente Comune di Alvito

128784 Interventi di completamento e ottimizzazione del sistema di fruizione e ricettività nel Parco Nazionale d'Abruzzo, Lazio e Molise III.3.1 Nuova proposta Definitivo Proprietà Comunale € 432.000,00

Riepilogo per 'Soggetto proponente' = Comune di Alvito (1 record di dettaglio)

Somma € 432.000,00

Prot. Titolo intervento **Sottomisura** **Tipo proposta** **Livello progettuale** **triennale OO PP** **Disp. area Urbanistica** **Destinazione Urbanistica** **Costo Totale Richiesto**

Soggetto proponente Comune di Amaseno

126686 Sistemazione dei marciapiedi all'ingresso del paese III.2.4 Nuova proposta Esecutivo Proprietà Comunale € 250.000,00

Riepilogo per 'Soggetto proponente' = Comune di Amaseno (1 record di dettaglio)

Somma

€ 250.000,00

Soggetto proponente Comune di Amara

125712 Riqualificazione e recupero di un immobile da utilizzare per servizi sociali e informagiovani per migliorare i servizi e la qualità della vita III.1.2 Nuova proposta Esecutivo Altro € 600.000,00

125738 Completamento sede di servizi culturali III.2.2 Completamento opere finanziata con altre leggi Esecutivo Proprietà Comunale € 370.000,00

125708 Riqualificazione e ristrutturazione della viabilità per migliorare l'accessibilità del centro storico III.2.4 Nuova proposta Esecutivo Proprietà Comunale € 800.000,00

Riepilogo per 'Soggetto proponente' = Comune di Amara (3 record di dettaglio)

Somma

€ 1.770.000,00

Soggetto proponente Comune di Arpino

125265 Ampliamento e completamento delle opere di urbanizzazione primaria a servizio del nucleo industriale Scafa III.1.1 Completamento opera finanziata con altre leggi Definitivo Proprietà Comunale Conferme € 1.466.661,16

Prof. Titolo intervento

Sottomisura Tipo proposta Livello progettuale OO PP triennale Disp. area Destinazione Costo Totale Richiesto

Prof.	Titolo intervento	Sottomisura	Tipo proposta	Livello progettuale	OO PP	triennale	Disp. area	Destinazione Urbanistica	Costo Totale Richiesto
125264	Lavori per la realizzazione della rete Gas a servizio delle zone industriali	III.1.1	Nuova proposta	Esecutivo	<input checked="" type="checkbox"/>		Proprietà Comunale		€ 880.065,00
125223	Realizzazione ostello della gioventù presso l'ex Istituto Figlie del Sacro Cuore	III.2.1	Presentato e non finanziato biennio 2003-2004	Esecutivo	<input checked="" type="checkbox"/>		Proprietà Comunale	Conforme	€ 1.549.370,65
125269	Progetto di rifacimento e d'allestimento del museo della Luteria dell'archivio storico e dei reperti archeologici di Palazzo Spaccamela	III.2.3	Nuova proposta	Esecutivo	<input checked="" type="checkbox"/>		Proprietà Comunale	Conforme	€ 516.456,89
125252	Restauro e ristrutturazione di Palazzo Sangermano - Completamento	III.2.4	Completamento opera finanziata con altre leggi	Esecutivo	<input checked="" type="checkbox"/>		Proprietà Comunale		€ 1.173.906,50
125246	Valorizzazione Acropoli di Civitavecchia e consolidamento Mura Ciclopiche	III.2.4	Completamento opera finanziata con altre leggi	Esecutivo	<input checked="" type="checkbox"/>		Proprietà Comunale	Conforme	€ 750.000,00

Risapilogo per 'Soggetto proponente' = Comune di Arpino (6 record di dettaglio)

Somma

€ 6.396.460,20

Soggetto proponente Comune di Boville Ernica

126230	Sistemazione della strada panoramica di Circonvallazione e riqualificazione degli spazi pubblici adiacenti	III.2.1	Presentato e non finanziato biennio 2001-2002	Esecutivo	<input checked="" type="checkbox"/>		Da espropriare	Conforme	€ 2.309.447,68
126226	Costruzione di una piscina coperta	III.2.2	Presentato e non finanziato biennio 2001-2002	Definitivo	<input checked="" type="checkbox"/>		Da espropriare	Conforme	€ 3.063.035,10

Mercoledì 1 febbraio 2005

Pagina 175 di 198

Prot. Titolo intervento **Sottomisura Tipo proposta Livello progettuale triennale OO PP** **Disp. area Urbanistica Destinazione Urbanistica** **Costo Totale Richiesto**

126231	Itinerario turistico - culturale nel centro storico di Boville Ernica	III.2.4	Presentato e non finanziato biennio 2001-2002	Proiettato Comunale	Conforme	€ 841.612,00
126228	Riqualificazione del centro storico	III.2.4	Completamento opera finanziata precedenti bienni	Esecutivo	Conforme	€ 613.816,00

Riepilogo per 'Soggetto proponente' = Comune di Boville Ernica (4 record di dettaglio)

Somma

€ 1.455.428,00

Soggetto proponente Comune di Broccostella

125444	Potenziamento delle strutture ed infrastrutture sportive	III.2.2	Presentato e non finanziato biennio 2003-2004	Lavori in corso	Proprietà Comunale	€ 133.952,00
125443	Potenziamento struttura sportivo/comunale - Campo di Calcetto coperto	III.2.2	Presentato e non finanziato biennio 2003-2004	Lavori in corso	Proprietà Comunale	€ 334.983,00
125442	Area sosta per turismo itinerante e infrastrutture collegate	III.2.2	Presentato e non finanziato biennio 2003-2004	Lavori in corso	Proprietà Comunale	€ 103.291,38

Riepilogo per 'Soggetto proponente' = Comune di Broccostella (3 record di dettaglio)

Somma

€ 572.226,38

Soggetto proponente Comune di Castelliri

125945	Progetto per la realizzazione della rete di metanizzazione a servizio delle zone produttive	III.1.1	Ulteriore lotto/stralcio opera finanziata precedenti bienni	Definitivo	Altro	€ 740.542,50
--------	---	---------	---	------------	-------	--------------

martedì 1 febbraio 2005

Prot. Titolo intervento **Sottomisura** **Tipo proposta** **Livello progettuale** **biennale OO PP** **Disp. area Urbanistica** **Destinazione Urbanistica** **Costo Totale Richiesto**

125974	Progetto per la messa in sicurezza della Via Forna Tavema ed adeguamento ponti in loc. Collasturo e San Lorenzo	III.1.1	Ulteriore lotto/stralcio opera finanziata precedenti bienni	Esecutivo	✓	Altro		€ 910.348,43
125954	Bonifica, messa in sicurezza e riqualificazione ambientale di siti marginali degradati nel bosco comunale quali ex discariche di deposito provvisorio dei RR.SS.UU. in loc. Pezzatta ai	III.1.2	Nuova proposta	Definitivo	✓	Proprietà Comunale		€ 1.066.684,00
125963	Classificazione, quantificazione e smaltimento dei rifiuti sul sito ex "Cartier Certà" alla Via Grandiana	III.1.2	Nuova proposta	Esecutivo	✓	Proprietà Comunale		€ 1.213.934,32

Riepilogo per 'Soggetto proponente' = Comune di Castellini (4 record di dettaglio)

Summa

€ 3.961.709,25

Soggetto proponente **Comune di Castro dei Volsci**

128330	Completamento piscina comunale in località Colle Pace	III.2.2	Completamento opera finanziata con altre leggi	Esecutivo	✓	Proprietà Comunale		€ 516.490,00
128314	Completamento laghetto di pesca sportiva in località Montenaro	III.2.2	Presentato e non finanziato biennio 2001-2002	Esecutivo		Proprietà Comunale		€ 232.405,60
128336	Recupero ristrutturazione e riqualificazione del centro storico. Completamento	III.2.4	Presentato e non finanziato biennio 2003-2004	Definitivo	✓	Proprietà Comunale	Conforme	€ 774.685,00
128322	Recupero ristrutturazione e riqualificazione del centro storico	III.2.4	Presentato e non finanziato biennio 2003-2004	Esecutivo	✓	Proprietà Comunale	Conforme	€ 517.000,00

martedì 1 febbraio 2005

Pagina 177 di 198



Prot.	Titolo intervento	Sottomisura	Tipo proposta	Livello progettuale	triennale OO PP	Disp. area Urbanistica	Destinazione Urbanistica	Costo Totale Richiesto
-------	-------------------	-------------	---------------	---------------------	-----------------	------------------------	--------------------------	------------------------

Riepilogo per 'Soggetto proponente' = Comune di Castro dei Volsci (4 record di dettaglio)

Somma

€ 2.040.580,80

Soggetto proponente Comune di Ceccano

128357	Recupero e valorizzazione cava discarica in località Vignatorica	III.1.2	Presentato e non finanziato biennio 2003-2004	Definitivo	<input checked="" type="checkbox"/>			€ 2.272.410,00
128364	Restauro Castello dei Conti	III.2.1	Completamento opera finanziata con altre leggi	Esecutivo	<input checked="" type="checkbox"/>	Proprietà Comunale		€ 1.032.913,00

Riepilogo per 'Soggetto proponente' = Comune di Ceccano (2 record di dettaglio)

Somma

€ 3.305.323,00

Soggetto proponente Comune di Ceprano

124107	Estendimento rete gas metano nell'ambito delle zone industriali del Piano A.S.I.	III.1.1	Nuova proposta	Esecutivo	<input checked="" type="checkbox"/>	Proprietà Comunale		€ 495.920,83
124114	Musealizzazione in situ di aree geo-paleontologico-preistoriche in località Campogranice	III.2.1	Nuova proposta	Definitivo	<input checked="" type="checkbox"/>	Proprietà Comunale		€ 530.825,67
128269	Centro polivalente per la valorizzazione del comprensorio Valle del Liri	III.2.2	Presentato e non finanziato biennio 2003-2004	Definitivo	<input type="checkbox"/>	Proprietà Comunale		€ 1.000.000,00
124110	Progetto di ristrutturazione di Palazzo Vespignani	III.2.3	Presentato e non finanziato biennio 2003-2004	Esecutivo	<input checked="" type="checkbox"/>	Proprietà Comunale		€ 3.353.981,16

Martedì 1 febbraio 2005

Pagina 178 di 198

Prot. Titolo intervento **Sottomisura Tipo proposta Livello progettuale triennale OO PP Disp. area Destinazione Urbanistica Costo Totale Richiesto**

124097	Riqualificazione ambientale centro storico (opere di urbanizzazione primaria)	III.2.4	Presentato e non finanziato biennio 2003-2004	Esecutivo	<input checked="" type="checkbox"/>	Da espropriare	Urbanistica	€ 2.340.000,00
124099	Ripristino statico funzionale della chiesa dell'Annunziata	III.2.4	Presentato e non finanziato biennio 2003-2004	Esecutivo	<input type="checkbox"/>	In comodato d'uso	Urbanistica	€ 309.974,00

Riepilogo per 'Soggetto proponente' = Comune di Caprano (6 record di dettaglio)

Somma € 8.030.601,66

Soggetto proponente Comune di Falvaterra

128799	Recupero del centro storico	III.2.4	Nuova proposta	Esecutivo	<input checked="" type="checkbox"/>	Esproprio in corso	Conforme	€ 516.456,88
128803	Speleoturismo presso le risorgenti del Rio Obaco - Grotta di Falvaterra	III.3.1	Completamento opera finanziata precedenti bienni	Esecutivo	<input checked="" type="checkbox"/>	Proprietà Comunale		€ 360.000,00

Riepilogo per 'Soggetto proponente' = Comune di Falvaterra (2 record di dettaglio)

Somma € 876.456,88

Soggetto proponente Comune di Ferentino

124915	Sistemazione - regimentazione delle acque, installazione di pubblica illuminazione agli incroci e segnalazione zona labrocco Cuppi - ASI n°7 a Morlense	III.1.1	Completamento opera finanziata precedenti bienni	Definitivo	<input checked="" type="checkbox"/>			€ 413.165,52
124921	Recupero di un antico mattatoio da destinare a centro polivalente per giovani, centro espositivo con annessi laboratori	III.1.2	Completamento opera finanziata precedenti bienni	Definitivo	<input checked="" type="checkbox"/>	Proprietà Comunale		€ 560.121,75

Prot. Titolo intervento **Sottoscrizione** **Tipo proposta** **Livello progettuale** **trienale OO PP** **Disp. area Urbanistica** **Destinazione Urbanistica** **Costo Totale Richiesto**

124918	Recupero delle mura poligonali - tratti in frangimento - attraverso il consolidamento e la ricostruzione con percorso pedonale	III.2.4	Nuova proposta	Definitivo	<input checked="" type="checkbox"/>	Proprietà Comunale		€ 929.500,00
124920	Interventi di completamento e ottimizzazione del sistema di fruizione e ricettività nel Sic "Monte Porciano"	III.3.1	Nuova proposta	Definitivo	—	In corso d'acquisto		€ 714.240,00
124919	Realizzazione di un percorso naturalistico (sentiero, pista ciclabile, aree attrezzate) nel contesto ambientale del lago di Canterno	III.3.2	Nuova proposta	Definitivo	<input checked="" type="checkbox"/>	In corso d'acquisto		€ 1.100.000,00

Riepilogo per "Soggetto proponente" = Comune di Ferentino (5 record di dettaglio)
Somma € 3.717.027,27

Soggetto proponente Comune di Fontechiari

127330	Progetto per il recupero di un muro di sostegno in località Ceste (cinta muraria di impostazione medioevale)	III.2.1	Presentato e non finanziato biennio 2003-2004	Definitivo	<input checked="" type="checkbox"/>	Proprietà Comunale	Conforme	€ 185.706,00
127334	Progetto di riqualificazione delle aree degradate nel centro storico (arredo urbano e progettazione di piazze, slarghi, strade e verde pubblico)	III.2.4	Presentato e non finanziato biennio 2003-2004	Definitivo	<input checked="" type="checkbox"/>	Proprietà Comunale	Conforme	€ 457.551,00

Riepilogo per "Soggetto proponente" = Comune di Fontechiari (2 record di dettaglio)
Somma € 643.257,00

Soggetto proponente Comune di Frosinone

124986	Realizzazione della rete di metanizzazione nell'area industriale della "Valle del Sacco"	III.1.1	Nuova proposta	Definitivo	<input checked="" type="checkbox"/>	Proprietà Comunale		€ 1.373.877,29
--------	--	---------	----------------	------------	-------------------------------------	--------------------	--	----------------

Profilo Titolo intervento

Sottomisura Tipo proposta Livello triennale Destinazione Costo Totale
progettuale OO PP Urbanistica Richiesto

124882	Realizzazione della rete di metanizzazione nelle aree attrezzate e d'insediamento produttivo	III.1.1	Nuova proposta	Lavori terminati	<input type="checkbox"/>	Proprietà Comunale	€ 504.458,96
124888	Ristrutturazione dell'ex Mattatoio Comunale con riconversione in Casa dell' Cultura	III.1.2	Presentato e non finanziato biennio 2003-2004	Definitivo	<input checked="" type="checkbox"/>	Proprietà Comunale	€ 1.007.796,83
124884	Completamento della Villa Comunale (riqualificazione dell'area della Contessa De Matthaeis e zona limitrofa): realizzazione di opere di arredo urbano in Via Adige e Via del	III.1.2	Presentato e non finanziato biennio 2003-2004	Esecutivo	<input checked="" type="checkbox"/>	Da espropriare	€ 293.859,00
124885	Completamento della Villa Comunale (riqualificazione dell'area della Contessa De Matthaeis e zona limitrofa): realizzazione di marciapiedi in via M.T. Cicerone e della strada di	III.1.2	Presentato e non finanziato biennio 2003-2004	Esecutivo	<input checked="" type="checkbox"/>	Da espropriare	€ 864.671,27

Riepilogo per 'Soggetto proponente' = Comune di Frosinone (5 record di dettaglio)

Summa

€ 4.044.963,35

Soggetto proponente Comune di Giuliano di Roma

125822	Progetto di Recupero del Santuario Madonna della Speranza di proprietà comunale da destinare all'ampliamento del centro per i malati di Alzheimer	III.2.1	Nuova proposta	Definitivo	<input checked="" type="checkbox"/>	Proprietà Comunale	€ 350.800,00
125935	Recupero e valorizzazione Palazzo Bretagna a sede museale "Museo del Vulcanismo Emico"	III.2.3	Presentato e non finanziato biennio 2003-2004	Esecutivo	<input checked="" type="checkbox"/>	Proprietà Comunale	€ 1.075.190,60
125931	Valorizzazione centro storico - completamento recupero urbano via XXIII Maggio - Borgo Massimo D'Azeglio - Borgo Vittorio Emanuele - oratorio - lotto funzionale	III.2.4	Presentato e non finanziato biennio 2003-2004	Definitivo	<input checked="" type="checkbox"/>	Proprietà Comunale	€ 1.088.224,00

29

Prot. Titolo intervento **Sottomisura Tipo proposta Livello** **triennale** **Disp. area** **Destinazione** **Costo Totale**
progettuale **OO PP** **Urbanistica** **Richiesto**

Riepilogo per 'Soggetto proponente' = Comune di Giuliano di Roma (3 record di dettaglio)

Somma € 2.513.414,60

Soggetto proponente *Comune di Guarcino*

128454	Riattivazione ad osservatorio naturalistico ex vivaio forestale (laboratorio per le biodiversità)	III.3.2	Presentato e non finanziato biennio 2003-2004	Definitivo	<input checked="" type="checkbox"/>	Proprietà Altro soggetto pubblico	€ 336.843,51
--------	---	---------	---	------------	-------------------------------------	-----------------------------------	--------------

Riepilogo per 'Soggetto proponente' = Comune di Guarcino (1 record di dettaglio)

Somma € 336.843,51

Soggetto proponente *Comune di Isola del Liri*

127631	Progetto di completamento per la bonifica dell'ex Carlere Fibreno Lefebvre	III.2.1	Presentato e non finanziato biennio 2003-2004	Definitivo	<input checked="" type="checkbox"/>	Proprietà Comunale	€ 5.501.582,41
127648	Centro organizzativo e gestionale del comprensorio nord della Valle del Liri - progetto di completamento: infrastrutture leggere e attrezzature, viabilità, arredo urbano	III.2.2	Completamento opera finanziata precedenti bienni	Esecutivo	<input checked="" type="checkbox"/>	Proprietà Comunale	€ 435.930,17

Riepilogo per 'Soggetto proponente' = Comune di Isola del Liri (2 record di dettaglio)

Somma € 5.937.512,58

Soggetto proponente *Comune di Monte San Giovanni Campano*

124687	Ponte sul fiume Liri	III.1.1	Presentato e non finanziato biennio 2001-2002	Definitivo	<input checked="" type="checkbox"/>	Da espropriare	€ 3.266.161,51
--------	----------------------	---------	---	------------	-------------------------------------	----------------	----------------

AL

Profilo Titolo intervento

Sottomisura Tipo proposta Livello progettuale triennale OO PP Destinazione Urbanistica Costo Totale Richiesto

Profilo	Titolo intervento	Sottomisura	Tipo proposta	Livello progettuale	triennale OO PP	Destinazione Urbanistica	Costo Totale Richiesto
124632	Lavori di realizzazione della rete gas a servizio delle zone industriali	III.1.1	Nuova proposta	Definitivo	<input checked="" type="checkbox"/>	Proprietà Comunale Conforme	€ 2.239.923,40
124667	Riqualificazione ambientale e rinaturalizzazione del Parco Fluviale del Liri	III.2.1	Nuova proposta	Definitivo	<input checked="" type="checkbox"/>	Da espropriare	€ 1.000.000,00
124625	Realizzazione strada e parcheggi circoscrizionale capoluogo con riqualificazione area antistante chiesa S. Pietro de Arenula e restaturo della stessa	III.2.4	Presentato e non finanziato biennio 2001-2002	Definitivo	<input checked="" type="checkbox"/>	Da espropriare	€ 800.000,00
124661	Sistemazione strade interne centro capoluogo e S. Teresa dei Colardi	III.2.4	Nuova proposta	Definitivo	<input checked="" type="checkbox"/>	Da espropriare	€ 150.000,00
124645	Realizzazione strada Laonia - Canale Civitella	III.2.4	Nuova proposta	Definitivo	<input checked="" type="checkbox"/>	Da espropriare	€ 850.000,00
124616	Realizzazione parcheggio S. Giusta con accesso pedonale centro storico	III.2.4	Nuova proposta	Definitivo	<input checked="" type="checkbox"/>	Da espropriare	€ 650.000,00
124620	Lavori di completamento largario Colli	III.2.4	Nuova proposta	Definitivo	<input checked="" type="checkbox"/>	Proprietà Comunale	€ 103.291,38
124658	Sistemazione strada Ciavallo - San Pietro	III.2.4	Nuova proposta	Definitivo	<input checked="" type="checkbox"/>	Da espropriare	€ 150.000,00
124694	Riqualificazione piazza Corte e via Castello	III.2.4	Nuova proposta	Definitivo	<input checked="" type="checkbox"/>	Proprietà Comunale	€ 700.000,00



<i>Prof.</i>	<i>Titolo intervento</i>	<i>Sottomisura</i>	<i>Tipo proposta</i>	<i>Livello progettuale</i>	<i>trienale OO PP</i>	<i>Disp. area Urbanistica</i>	<i>Destinazione Urbanistica</i>	<i>Costo Totale Richiesto</i>
124613	Realizzazione parcheggio e servizi Via Valle	III.2.4	Nuova proposta	Definitivo	<input checked="" type="checkbox"/>	Proprietà Comunale		€ 700.000,00
124648	Ritqualificatore e con realizzazione parcheggio e trasporto meccanizzato Via Valle	III.2.4	Nuova proposta	Definitivo	<input checked="" type="checkbox"/>	Da espropriare		€ 750.000,00
<i>Riepilogo per 'Soggetto proponente' = Comune di Monte San Giovanni Campano (12 record di dettaglio)</i>								
Summa								€ 11.359.376,29
Soggetto proponente Comune di Morolo								
124161	Lavori di risanamento igienico sanitario dei nuclei del centro urbano e completamento della rete fognante	III.2.4	Presentato e non finanziato biennio 2003-2004	Esecutivo	<input checked="" type="checkbox"/>	Proprietà Comunale	Conforme	€ 1.497.725,01
<i>Riepilogo per 'Soggetto proponente' = Comune di Morolo (1 record di dettaglio)</i>								
Summa								€ 1.497.725,01
Soggetto proponente Comune di Pastena								
126798	Recupero fabbricato storico da adibire ad ostello della gioventù	III.2.2	Presentato e non finanziato biennio 2003-2004	Esecutivo	<input checked="" type="checkbox"/>	Proprietà Comunale	Conforme	€ 781.400,00
126813	Recupero del centro storico e della cinta muraria con strutture per la vendita di prodotti artigianali	III.2.4	Nuova proposta	Esecutivo	<input checked="" type="checkbox"/>	In corso d'acquisto	Conforme	€ 517.000,00
<i>Riepilogo per 'Soggetto proponente' = Comune di Pastena (2 record di dettaglio)</i>								
Summa								€ 1.298.400,00

ABT



Prot. Titolo intervento **Sottomisura Tipo proposta Livello progettuale** **triennale OO PP** **Disp. area Urbanistica** **Destinazione Urbanistica** **Costo Totale Richiesto**

Soggetto proponente Comune di Patrica

124149	Realizzazione della rete di metanizzazione nelle aree attrezzate e di insediamento produttivo	III.1.1	Presentato e non finanziato biennio 2003-2004	Definitivo	<input checked="" type="checkbox"/>	Proprietà Comunale	€ 568.102,59
--------	---	---------	---	------------	-------------------------------------	--------------------	--------------

Riepilogo per 'Soggetto proponente' = Comune di Patrica (1 record di dettaglio)

Summa € 568.102,59

Soggetto proponente Comune di Pescosolido

126052	Progetto per la riqualificazione a fini turistici e per la valorizzazione ambientale dell'area in loc. Prato	III.2.1	Presentato e non finanziato biennio 2003-2004	Definitivo	<input checked="" type="checkbox"/>	Da espropriare	€ 2.010.082,24
126047	Progetto per il recupero abitativo ed urbanistico e lo sviluppo socio-economico di Borgo Forcella	III.2.4	Presentato e non finanziato biennio 2003-2004	Definitivo	<input checked="" type="checkbox"/>	Da espropriare	€ 6.000.976,05

Riepilogo per 'Soggetto proponente' = Comune di Pescosolido (2 record di dettaglio)

Summa € 8.011.058,29

Soggetto proponente Comune di Pico

128510	Riqualificazione Monte Pastenese - Realizzazione Camping montano e servizi annessi	III.2.2	Presentato e non finanziato biennio 2003-2004	Esecutivo	<input checked="" type="checkbox"/>	Proprietà Comunale	€ 852.153,88
128511	Valorizzazione del centro storico rurale	III.2.4	Presentato e non finanziato biennio 2003-2004	Esecutivo	<input checked="" type="checkbox"/>	Proprietà Comunale	€ 519.039,18



Profilo Titolo intervento **Sottomisura Tipo proposta Livello progettuale OO PP** **triennale Disp. area Destinazione Urbanistica Costo Totale Richiesto**

Riepilogo per 'Soggetto proponente' = Comune di Fico (2 record di dettaglio)

Somma

€ 1.371.193,06

Soggetto proponente Comune di Pofi

126042	Completamento rete adduzione gas metano delle aree produttive S.L.O.I.	III.1.1	Nuova proposta	Esecutivo	<input checked="" type="checkbox"/>	Proprietà Comunale	Conforme	€ 1.054.000,00
128502	Recupero del centro storico	III.2.4	Nuova proposta	Definitivo	<input checked="" type="checkbox"/>	In corso d'acquisto	Conforme	€ 517.000,00
126041	Lavori di sistemazione di Via Roma	III.2.4	Presentato e non finanziato biennio 2003-2004	Esecutivo	<input checked="" type="checkbox"/>	Proprietà Comunale	Conforma	€ 350.000,00

Riepilogo per 'Soggetto proponente' = Comune di Pofi (3 record di dettaglio)

Somma

€ 1.921.000,00

Soggetto proponente Comune di Posta Fibreno

125481	Bonifica e valorizzazione dell'ex ambulatorio c. da piecina	III.1.2	Nuova proposta	Esecutivo	<input checked="" type="checkbox"/>	Proprietà Comunale	Conforme	€ 150.000,00
125488	Ristrutturazione della Chiesa Santa Maria della Pietà da adibire a centro visita	III.3.1	Nuova proposta	Definitivo	-	Altro	Conforme	€ 168.625,00
125476	Attività sostenibili del sistema di fruizione e ricettività del "Sentiero Ravicane" all'interno della RN del lago di Posta Fibreno	III.3.2	Presentato e non finanziato biennio 2003-2004	Definitivo	<input checked="" type="checkbox"/>	Da espropriare	Conforme	€ 516.456,88

martedì 1 febbraio 2005

Prof. Titolo intervento **Sottomisura Tipo proposta Livello** **riennale OO PP** **Disp. area Urbanistica** **Destinazione** **Costo Totale** **Costo Totale**
Richiesto

125469 Opere di sistemazione del sentiero natura Puzzilla, all'interno della Riserva Naturale del lago di Posta Fibreno III.3.2 Completamento opera finanziata con altre leggi Esecutivo € 145.000,00

125466 Completamento del sentiero natura "Del Colle", accesso al Museo della Riserva del lago di Posta Fibreno III.3.2 Completamento opera finanziata con altre leggi Esecutivo € 428.000,00

Riepilogo per 'Soggetto proponente' = Comune di Posta Fibreno (5 record di dettaglio)

Summa € 1.406.081,88

Soggetto proponente Comune di Ripi

127588 Museo dell'Energia - struttura polivalente per attività culturali e didattiche III.1.2 Presentato e non finanziato biennio 2003-2004 Definitivo Conformi € 840.330,00

127587 Completamento degli impianti sportivi III.2.2 Presentato e non finanziato biennio 2003-2004 Esecutivo Conformi € 517.000,00

127592 Risanamento centro storico tra le Porte Santa Croce e Porta S. Angelo III.2.4 Presentato e non finanziato biennio 2003-2004 Esecutivo Conformi € 517.000,00

Riepilogo per 'Soggetto proponente' = Comune di Ripi (3 record di dettaglio)

Summa € 1.874.330,00

Soggetto proponente Comune di Sora

125552 Impianto distribuzione gas metano, ampliamento impianto al servizio di aree attrezzate e di insediamento produttivo III.1.1 Nuova proposta Esecutivo € 1.259.000,00

14

Prot.	Titolo intervento	Sottomisura	Tipo proposta	Livello progettuale	triennale OO PP	Disp. area	Destinazione Urbanistica	Costo Totale Richiesto
125573	Completamento parco intercomunale dei Fiumi Liri - Fibreno. Parco Urbano fluviale archeologico del Liri e de Fibreno- loc. Camello e zone limitrofe	III.2.1	Presentato e non finanziato biennio 2003-2004	Esecutivo	<input checked="" type="checkbox"/>	In comodato d'uso	Urbanistica	€ 1.292.000,00
125577	Ristrutturazione edilizia cinema - teatro Capitol in un centro congressuale polifunzionale (piazza Mayer Ross) - Lotta funzionale di completamento	III.2.2	Completamento opera finanziata precedenti bienni	Definitivo	<input checked="" type="checkbox"/>	Proprietà Comunale	Urbanistica	€ 1.296.514,38
125547	Ristrutturazione e recupero ex Scuola Valtiano per ricettività "Casa Vacanza"	III.2.2	Presentato e non finanziato biennio 2003-2004	Esecutivo	<input checked="" type="checkbox"/>	Proprietà Comunale	Urbanistica	€ 826.331,04
125570	Progetto di completamento dell'allestimento del Museo della Media Valle del Liri	III.2.3	Completamento opera finanziata precedenti bienni	Esecutivo	<input checked="" type="checkbox"/>	Proprietà Comunale	Urbanistica	€ 650.000,00
125555	Riqualificazione del centro storico con realizzazione di opere di urbanizzazione	III.2.4	Presentato e non finanziato biennio 2003-2004	Esecutivo	<input checked="" type="checkbox"/>	Proprietà Comunale	Urbanistica	€ 1.500.979,33
Riepilogo per 'Soggetto proponente' = Comune di Sora (6 record di dettaglio)								
Somma								€ 6.824.824,75
Soggetto proponente Comune di Strangolagalli								
128352	Riqualificazione del centro storico	III.2.1	Presentato e non finanziato biennio 2001-2002	Esecutivo	<input checked="" type="checkbox"/>	Proprietà Comunale	Conforme	€ 429.866,64
128349	Riqualificazione del centro storico	III.2.4	Presentato e non finanziato biennio 2001-2002	Esecutivo	<input checked="" type="checkbox"/>	Proprietà Comunale	Conforme	€ 429.866,64



Prot.	Titolo intervento	Sottomisura	Tipo proposta	Livello progettuale	triennale OO PP	Disp. area Urbanistica	Destinazione Urbanistica	Costo Totale Richiesto
<i>Riepilogo per 'Soggetto proponente' = Comune di Strangolagalli (2 record di dettaglio)</i>								
Summa								€ 859.333,28
<i>Soggetto proponente Comune di Supino</i>								
127612	Lavori di pubblica illuminazione della strada provinciale Morlansese	III.1.1	Nuova proposta	Definitivo	<input checked="" type="checkbox"/>	Proprietà Comunale		€ 197.900,57
127603	Lavori di pubblica illuminazione della strada provinciale La Moia	III.1.1	Nuova proposta	Definitivo	<input type="checkbox"/>	Proprietà Altro soggetto pubblico		€ 179.104,11
<i>Riepilogo per 'Soggetto proponente' = Comune di Supino (2 record di dettaglio)</i>								
Summa								€ 377.004,68
<i>Soggetto proponente Comune di Torrice</i>								
105550	Ripristino e recupero immobile loc Casal Patrone	III.1.2	Nuova proposta	Studio Fatibilità	<input checked="" type="checkbox"/>	Proprietà Comunale		€ 438.245,00
124185	Abbatimento della vulnerabilità sismica dell'edificio scolastico elementare di Torrice, Capoluogo in Viale Regina Elena	III.2.4	Nuova proposta	Definitivo	<input checked="" type="checkbox"/>	Proprietà Comunale	Conforme	€ 1.500.000,00
128811	Risanamento acustico di Via Umberto I e centro storico	III.2.4	Nuova proposta	Esecutivo	<input checked="" type="checkbox"/>	Proprietà Comunale		€ 400.000,00
128808	Riacattamento degli ambienti localizzati al piano seminterrato dell'abbazia di San Lorenzo (ex spazi per teatro e cinema parrocchiale) con annessa canonica a " struttura polivalente per	III.2.4	Nuova proposta	Esecutivo	<input checked="" type="checkbox"/>	Proprietà Comunale		€ 548.480,93



Prot. Titolo intervento **Sottomisura Tipo proposta Livello progettuale** **triennale OO PP** **Disp. area** **Destinazione Urbanistica** **Costo Totale Richiesto**

125433	Sistemazione e risanamento area Mendolia con collegamento piazza Marconi per accessibilità all'interno del centro storico- III Lotto	III.2.4	Nuova proposta	Esecutivo	<input checked="" type="checkbox"/>	Proprietà Comunale	€ 800.000,00
125431	Risanamento acustico della strada di Circonvallazione del centro storico	III.2.4	Nuova proposta	Esecutivo	<input checked="" type="checkbox"/>	Proprietà Comunale	€ 400.000,00

Riepilogo per 'Soggetto proponente' = Comune di Torrice (8 record di dettaglio)

Somma € 4.085.725,93

Soggetto proponente Comune di Vallecora

127402	Costruzione di un parcheggio tra via della Palma e via Sant'Antonio	III.2.4		Definitivo	<input checked="" type="checkbox"/>	Da espropriare	€ 103.291,38
127502	Progetto di completamento riguardante i lavori di manutenzione dei tratti stradali: Via Porta Misoria, Via Pia, Via San Filippo, area di sosta	III.2.4		Lavori in corso	<input checked="" type="checkbox"/>	Da espropriare	€ 97.413,23

Riepilogo per 'Soggetto proponente' = Comune di Vallecora (2 record di dettaglio)

Somma € 200.704,61

Soggetto proponente Comune di Veroli

124302	Realizzazione della rete di metanizzazione nelle aree attrezzate e di insediamento produttivo da realizzarsi nel Comune di Veroli	III.1.1	Nuova proposta	Definitivo	<input checked="" type="checkbox"/>	Proprietà Comunale	€ 1.320.135,61
124298	Ristrutturazione immobile per il trasferimento uffici comunali e servizi sociali	III.1.2	Nuova proposta	Studio Fattibilità	<input checked="" type="checkbox"/>	Proprietà Comunale	€ 239.550,00

20

Prot. Titolo intervento **Sottomisura** **Tipo proposta** **Livello progettuale** **Triennale OO PP** **Disp. area Urbanistica** **Destinazione Urbanistica** **Costo Totale Richiesto**

124306	Ristrutturazione immobile per funzione di uno sportello unico per i servizi sociali	III.1.2	Nuova proposta	Studio Fattibilità	<input checked="" type="checkbox"/>	Proprietà Comunale		€ 151.335,00
124313	Completamento edificio scolastico in località "S. Francesca". Area interne ed esterne	III.2.1	Nuova proposta	Definitivo	<input checked="" type="checkbox"/>	Proprietà Comunale		€ 905.180,00
124310	Completamento e valorizzazione Museo Civico	III.2.3	Nuova proposta	Studio Fattibilità	<input checked="" type="checkbox"/>	Proprietà Comunale		€ 216.000,00
124288	Restauro dell'ex Palazzo Morganti da dibire ad uffici pubblici comunali	III.2.4	Nuova proposta	Definitivo	<input checked="" type="checkbox"/>	Proprietà Comunale		€ 572.504,00
124293	Risanamento sviluppo e valorizzazione "Borgo S. Croce-Porta Napoli"	III.2.4	Nuova proposta	Esecutivo	<input checked="" type="checkbox"/>	Conforme		€ 1.383.050,00

Riepilogo per "Soggetto proponente" = Comune di Veroli (7 record di dettaglio)

Somma

€ 4.787.754,61

Soggetto proponente **Comune di Vicalvi**

128135	Lavori per la realizzazione della rete gas a servizio delle zone industriali	III.1.1	Nuova proposta	Esecutivo	<input checked="" type="checkbox"/>	Proprietà Comunale		€ 388.370,00
128133	Ristrutturazione immobile di proprietà comunale adibito a centro sociale per anziani per lo svolgimento di attività sociali intergenerazionali, socio assistenziali per anziani e disabili, e per la	III.1.2	Nuova proposta	Esecutivo	<input checked="" type="checkbox"/>	Proprietà Comunale		€ 450.000,00

martedì 1 febbraio 2005

Pagina 191 di 198

2A

Prot. Titolo intervento **Sottomisura Tipo proposta Livello progettuale OO PP** **triennale** **Disp. area** **Destinazione Urbanistica** **Costo Totale Richiesto**

128131 Riuso Castello Madioevale III.2.1 Esecutivo Conforme € 799.000,00

Riepilogo per "Soggetto proponente" = Comune di Vicalvi (3 record di dettaglio)
Somma € 1.635.370,00

Soggetto proponente **Comunità Montana XII di Veroli**

126655	Centro-incubazione attività produttive e cooperativistiche da realizzarsi nel Comune di Alatri	III.1.1	Presentato e non finanziato biennio 2003-2004	<input checked="" type="checkbox"/>	Da espropriare	€ 3.748.060,97
126667	Bonifica della discarica in R.S.U. ubicata nei pressi della loc. "Cerceto" da realizzarsi nel Comune di Fumone	III.1.2	Presentato e non finanziato biennio 2003-2004	<input checked="" type="checkbox"/>	Proprietà Comunale	€ 696.233,99
126665	Bonifica della discarica in R.S.U. ubicata nei pressi della località "Fosso Rio" da realizzarsi nel Comune di Bovilla	III.1.2	Presentato e non finanziato biennio 2003-2004	<input checked="" type="checkbox"/>	Proprietà Comunale	€ 966.629,16
126662	Bonifica della discarica in R.S.U. ubicata nei pressi della loc. "Fossa Cupe" da realizzarsi nel Comune di Collepardo	III.1.2	Presentato e non finanziato biennio 2003-2004	<input checked="" type="checkbox"/>	Proprietà Comunale	€ 424.084,53
126660	Bonifica della discarica in R.S.U. ubicata nei pressi della località "Aiello" da realizzarsi nel Comune di Alatri	III.1.2	Presentato e non finanziato biennio 2003-2004	<input checked="" type="checkbox"/>	Proprietà Comunale	€ 1.237.475,33
126701	Bonifica della discarica in R.S.U. ubicata nei pressi della località "Ornata" da realizzarsi nel Comune di Vico nel Lazio	III.1.2	Presentato e non finanziato biennio 2003-2004	<input checked="" type="checkbox"/>	Proprietà Comunale	€ 561.177,76

Profilo Titolo intervento

Sottomisura	Tipo proposta	Livello progettuale	triennale OO PP	Disp. area Urbanistica	Destinazione Urbanistica	Costo Totale Richiesto
126697	Bonifica della discarica in R.S.U. ubicata nei pressi della loc. "Scallella" da realizzarsi nel Comune di Veroli	III.1.2	Presentato e non finanziato biennio 2003-2004	<input checked="" type="checkbox"/>	Proprietà Comunale	€ 1.035.178,83
126690	Bonifica della discarica in R.S.U. ubicata nei pressi della loc. "Casamari" da realizzarsi nel Comune di Veroli	III.1.2	Presentato e non finanziato biennio 2003-2004	<input checked="" type="checkbox"/>	Proprietà Comunale	€ 1.035.178,83
126670	Bonifica della discarica in R.S.U. ubicata nei pressi della loc. "Streparsi" da realizzarsi nel Comune di Fumone	III.1.2	Presentato e non finanziato biennio 2003-2004	<input checked="" type="checkbox"/>	Proprietà Comunale	€ 107.131,46
126672	Bonifica della discarica in R.S.U. ubicata nei pressi della località "Bocca della Selva" da realizzarsi nel Comune di Guardino	III.1.2	Presentato e non finanziato biennio 2003-2004	<input checked="" type="checkbox"/>	Proprietà Comunale	€ 493.940,19
126703	Bonifica della discarica in R.S.U. ubicata nei pressi della loc. "Veggiano" da realizzarsi nel Comune di Vico nel Lazio	III.1.2	Presentato e non finanziato biennio 2003-2004	<input checked="" type="checkbox"/>	Proprietà Comunale	€ 559.875,76
126679	Bonifica della discarica in R.S.U. ubicata nei pressi della loc. "M. Castellone" da realizzarsi nel Comune di M.S. Campano	III.1.2	Presentato e non finanziato biennio 2003-2004	<input checked="" type="checkbox"/>	Proprietà Comunale	€ 898.574,59
126707	Realizzazione di un sistema multimediale per la promozione turistica, economica e culturale del territorio	III.2.2	Presentato e non finanziato biennio 2003-2004	<input checked="" type="checkbox"/>	Altro	€ 665.880,91
126715	Risutturazione Acquedotto Porciano da realizzarsi nel Comune di Ferentino	III.2.4	Presentato e non finanziato biennio 2003-2004	<input checked="" type="checkbox"/>	Altro	€ 300.000,00
126713	Risutturazione di un Tratto della Circonvallazione da realizzarsi nel Comune di Collepardo	III.2.4	Presentato e non finanziato biennio 2003-2004	<input checked="" type="checkbox"/>	Da espropriare	€ 454.089,00



Prot. Titolo intervento **Sottomisura Tipo proposta Livello progettuale** **triennale OO PP** **Disp. area Urbanistica** **Destinazione Urbanistica** **Costo Totale Richiesto**

126725	Area Canterno "area botanico-didattica" da realizzarsi nei Comuni di Fumone e Ferentino	III.3.1	Nuova proposta	Definitivo	<input checked="" type="checkbox"/>	Proprietà Comunale		€ 450.000,00
126720	Area Canterno "area verde attrezzata Lago di Canterno" da realizzarsi nei Comuni di Fumone e Ferentino	III.3.1	Presentato e non finanziato biennio 2003-2004	Definitivo	<input checked="" type="checkbox"/>	Da espropriare		€ 500.000,00
126722	Viveto forestale "Le Colive": riattivazione a fini produttivi e didattici da realizzarsi nel Comune di Guardino	III.3.1	Nuova proposta	Definitivo	<input checked="" type="checkbox"/>	Altro		€ 800.000,00
126728	Completamento restauro Casale e Porciano (Ferentino) destinazione d'uso ecoalbergo da realizzarsi nel Comune di Ferentino	III.3.2	Completamento opera finanziata con altre leggi	Definitivo	<input checked="" type="checkbox"/>	Proprietà Altro soggetto pubblico		€ 1.015.948,71

Riepilogo per "Soggetto proponente" = **Comunità Montana XII di Veroli (19 record di dettaglio)**

Somma

€ 15.951.440,02

Soggetto proponente **Comunità Montana XIV Valle di Comino**

126763	Realizzazione di un sistema multimediale per la promozione turistica, economica e culturale del territorio	III.2.2	Presentato e non finanziato biennio 2003-2004	Esecutivo	—			€ 631.325,20
--------	--	---------	---	-----------	---	--	--	--------------

Riepilogo per "Soggetto proponente" = **Comunità Montana XIV Valle di Comino (1 record di dettaglio)**

Somma

€ 631.325,20

Soggetto proponente **Comunità Montana XV "Valle del Liri" - Arce**

124871	Bonifica della discarica in RSU ubicata nei pressi della località "Pezzata" da realizzarsi nel comune di Castelliri	III.1.2	Presentato e non finanziato biennio 2003-2004		<input checked="" type="checkbox"/>	Proprietà Comunale		€ 516.458,90
--------	---	---------	---	--	-------------------------------------	--------------------	--	--------------

martedì 1 febbraio 2005

22

Prot. Titolo intervento **Sottomisura** **Tipo proposta** **Livello progettuale** **triennale OO PP** **Disp. area** **Destinazione Urbanistica** **Costo Totale Richiesto**

124869	Bonifica della discarica RSU ubicata nei pressi della località "Pazzalla" da realizzarsi nel comune di Caetefliri	III.1.2	Presentato e non finanziato biennio 2003-2004	<input checked="" type="checkbox"/>	Proprietà Comunale	€ 516.456,90
124860	Valorizzazione patrimonio naturalistico-realizzazione percorsi natura da realizzarsi nel Comune di Broccostella	III.2.1	Definitivo	<input checked="" type="checkbox"/>	Da espropriare	€ 401.844,50
124848	Rifugio Faito, tra storia e natura da realizzarsi nel Comune di Sora	III.2.1	Presentato e non finanziato biennio 2003-2004	<input checked="" type="checkbox"/>	Proprietà Comunale	€ 380.000,00
124840	Realizzazione pista ciclopedonale quale percorso naturalistico turistico culturale, da realizzarsi nei Comuni di: Arpino, Broccostella, Isola del Liri, Sora	III.2.1	Presentato e non finanziato biennio 2003-2004	<input checked="" type="checkbox"/>	Da espropriare	€ 464.811,00
124834	Completamento recupero Acropoli e Torre Medievale da realizzarsi nel Comune di Arpino	III.2.4	Nuova proposta	<input checked="" type="checkbox"/>	Proprietà Comunale	€ 413.161,51

Riepilogo per 'Soggetto proponente' = **Comunità Montana XV "Valle del Liri" - Arce** (6 record di dettaglio)

Somma

€ 2.692.730,81

Soggetto proponente **Comunità Montana XVI Monti Ausoni**

126776	Percorsi naturalistici delle Grotte di Pastena da realizzarsi nel territorio della XVI C.M.	III.3.1	Completamento opera finanziata precedenti bienni	<input type="checkbox"/>	Proprietà Comunale	€ 600.000,00
--------	---	---------	--	--------------------------	--------------------	--------------

Riepilogo per 'Soggetto proponente' = **Comunità Montana XVI Monti Ausoni** (1 record di dettaglio)

Somma

€ 600.000,00

Soggetto proponente **Comunità Montana XXI dei Monti Lepini ed Ausoni e Valliva**

martedì 1 febbraio 2005



Prot. Titolo intervento **Sottomisura Tipo proposta Livello progettuale OO PP** **triennale** **Disp. area** **Destinazione Urbanistica** **Costo Totale Richiesto**

126824 Completamento riqualificazione area Cava dismessa in loc. "Acqua Bianca" nel Comune di Castro dei Volsci III.1.2 Completamento opera finanziata precedenti bienni Definitivo Proprietà Comunale € 175.000,00

Riepilogo per 'Soggetto proponente' = **Comunità Montana XXI dei Monti Lepini ed Ausoni e Vailiva (1 record di dettaglio)**

Somma € 175.000,00

Soggetto proponente Consorzio Campocattino

129799 Completamento a regime della seggiovia Pegaso con il potenziamento e messa in sicurezza della piste Olimpia e Canallino nel comprensorio di Campocattino - Il Lotto da Ulteriore lotto/stralcio opera finanziata precedenti bienni Definitivo Proprietà Altro soggetto pubblico € 774.767,69

Riepilogo per 'Soggetto proponente' = **Consorzio Campocattino (1 record di dettaglio)**

Somma € 774.767,69

Soggetto proponente Consorzio di Bonifica n° 8 "Conca di Sora"

126550 Recupero del manufatto di archeologia industriale, dell'area adiacente dei manufatti accessori per attività museali, di ricezione di ricerca, di formazione e congressuali da Nuova proposta Definitivo In corso d'acquisto € 753.700,00

Riepilogo per 'Soggetto proponente' = **Consorzio di Bonifica n° 8 "Conca di Sora" (1 record di dettaglio)**

Somma € 753.700,00

Soggetto proponente Consorzio per lo Sviluppo Industriale Frosinone

125632 Arteria in destra del Fiume Saeco - Strada Micolense da realizzarsi nei Comuni di Patrica e di Suplino III.1.1 Presentato e non finanziato biennio 2003-2004 Definitivo Da espropriare Conforme € 13.732.535,00

Prot. Titolo intervento **Sottomisura Tipo proposta Livello Progettuale** **triennale OO PP** **Disp. area Urbanistica** **Destinazione Urbanistica** **Costo Totale Richiesto**

125631 Strada di collegamento tra la strada n. 17 e asse attrezzato da realizzarsi nei Comuni di Patrica e di Ceccano III.1.1 Presentato e non finanziato biennio 2003-2004 Da espropriare Conforme € 1.861.049,00

125625 Frosinone area metropolitana - I stralcio funzionale III.1.1 Nuova proposta Da espropriare Conforme € 5.693.306,00

Riepilogo per 'Soggetto proponente' = Consorzio per lo Sviluppo Industriale Frosinone (3 record di dettaglio)

Somma € 21.286.890,00

Soggetto proponente Parco Naturale Regionale dei Monti Aurunci

129200 Recupero funzionale del Rifugio "Pizzo Ranucci" da realizzarsi nel Comune di Pico III.3.1 Presentato e non finanziato biennio 2003-2004 Proprietà Comunale Conforme € 87.797,00

Riepilogo per 'Soggetto proponente' = Parco Naturale Regionale dei Monti Aurunci (1 record di dettaglio)

Somma € 87.797,00

Riepilogo per 'Ambito territoriale' = Ambito n.9 (150 record di dettaglio)

Somma € 143.707.472,77

26

Prot.	Titolo intervento	Sottomisura	Tipo proposta	Livello progettuale	triennale OO PP	Disp. area Urbanistica	Destinazione Urbanistica	Costo Totale Richiesto
-------	-------------------	-------------	---------------	------------------------	--------------------	---------------------------	-----------------------------	---------------------------

Importo totale

€ 1.028.185.004,69



Prot. Titolo intervento **Sottomisura Tipo proposta Livello** **triennale** **Disp. area** **Destinazione** **Costo Totale**
Ambito territoriale: **Ambito n.8-9** **progettuale** **OO PP** **Urbanistica** **Richiesto**

Soggetto proponente **Comunità Montana XIV Valle di Comino**

126745 Percorso turistico attrezzato III.2.1 Nuova proposte Esecutivo Proprietà Altro Conforme € 700.000,00
 soggetto pubblico

Riepilogo per 'Soggetto proponente' = Comunità Montana XIV Valle di Comino (1 record di dettaglio)

Somma

€ 700.000,00

Soggetto proponente **Comunità Montana XV "Valle del Liri" - Arce**

124794 Progetto di recupero antichi scuderi tra storia e natura da realizzarsi nei Comuni di Arpino, Rocca d'Arce, Colle San Magno, S. Elia Fiumerapido, San Vittore del Lazio III.2.1 Presentato e non finanziato biennio 2003-2004 Esecutivo Da espropriare € 417.456,79

124867 Valorizzazione della Gole del Melfa e del Monte Cairo da realizzarsi nei comuni di: Arpino (ST), Colle S. Magno (ST), Roccasecca (Ob2), Santo Padre (ST), Terelle (ST), Casalattico (ST). III.3.1 Ulteriore lotto/stralcio opera finanziata precedenti bienni Definitivo Proprietà Comunale € 500.000,00

Riepilogo per 'Soggetto proponente' = Comunità Montana XV "Valle del Liri" - Arce (2 record di dettaglio)

Somma

€ 917.456,79

Soggetto proponente **Provincia di Frosinone**

129796 Piano per lo sviluppo e la valorizzazione di itinerari religiosi in Provincia di Frosinone da realizzarsi nei comuni compresi nella L.R. 10/2001 e nella L.R. 40/99 (Alatri, Aquino. III.2.2 Nuova proposta Definitivo Altro € 431.000,00

Riepilogo per 'Soggetto proponente' = Provincia di Frosinone (1 record di dettaglio)

Somma

€ 431.000,00

Prot.	Titolo intervento	Sottomisura	Tipo proposta	Livello progettuale	trimestrale OO PP	Disp. area Urbanistica	Destinazione	Costo Totale Richiesto
Riepilogo per Ambito territoriale = Ambito n.8-9 (4 record di dettaglio)								

Somma

€ 2.048.456,79



Pagina 172 di 198



martedì 1 febbraio 2005

20



ALLEG. alla DELIB. N. 179 *lee*
 DEL 31 MAR. 2006



ALLEGATO 3

REGIONE LAZIO

DOCUP OBIETTIVO 2 2000-6

ASSE III "VALORIZZAZIONE DEI SISTEMI LOCALI"

ELENCO PROGETTI FINANZIATI AMBITO 9

BIENNIO 2005-2006



REGIONE LAZIO



L'allegato è esposto di 5 pagine



DOCUP OB. 2 Lazio 2000-2008 - ASSE III (Valorizzazione dei sistemi locali)

AGGIORNAMENTO DEI PIANI D'AREA - Biennio 2005-2008

AMBITO TERRITORIALE N. 9



400 1000000

PROGETTO INTERVENTO: **PROGETTO 159/A** - **OPERA DI RIQUALIFICAZIONE DEL CENTRO STORICO DI SAN MARINO**

ELENCO PROPOSTE OBIETTIVO 2

Obiettivo	Comune di Provenienza	Comune di Destinazione	Descrizione dell'Intervento	Importo Richiesto (€)	Importo Concesso (€)	Importo Ammissibile (€)	Importo Ammissibile (%)	Importo Ammissibile (%)
III.1.1	Ob.2	FR	Realizzazione della rete di illuminazione nelle aree attrezzate e di libero accesso pedonale	504.458,88	479.570,98	431.613,88	90,00%	47.957,10 10,00%
III.1.1	Ob.2	FR	Progetto per la messa in sicurezza della Via Furnia Taveria e ad adeguamento ponti in loc. Colliastro e San Lorenzo	910.348,43	910.348,43	910.348,43	90,00%	91.034,84 10,00%
III.1.1	Ob.2	FR	Estensione rete gas metano nell'ambito delle zone industriali del P.E.S.A.S.I.	495.920,85	485.920,83	393.170,83	79,29%	102.750,00 20,71%
III.1.1	Ob.2	FR	Impianto di depurazione gas metano, ampliamento impianto di servizio di aree attrezzate e di insediamenti produttivo	1.259.000,00	1.259.000,00	1.070.150,00	85,00%	188.850,00 15,00%
III.1.1	Ob.2	FR	Lavori per la restituzione della rete S.A.S. al servizio delle zone industriali Sistemazione - riqualificazione delle acque, inabitazione di pubblica utilità zona fabbrico Cuppi - ASI n°7 e Migolizza	386.370,00	386.370,00	347.733,00	90,00%	38.637,00 10,00%
III.1.1	Ob.2	FR	Realizzazione della rete di illuminazione nell'area industriale della "Valla del Spacco"	413.165,52	413.165,52	371.648,87	90,00%	41.516,65 10,00%
III.1.1	Ob.2	FR	Realizzazione della rete di illuminazione nelle aree attrezzate e di insediamenti produttivi	1.373.877,26	1.373.877,26	1.236.489,56	90,00%	137.387,70 10,00%
III.1.1	Ob.2	FR	Lavori di pubblica illuminazione delle strade provinciali Migolizza	568.102,59	568.102,59	511.292,35	90,00%	56.810,24 10,00%
III.1.1	Ob.2	FR	Lavori di pubblica illuminazione delle strade provinciali Migolizza	197.900,57	197.900,57	178.110,51	90,00%	19.790,06 10,00%
III.1.1	Ob.2	FR	Silade di collegamento tra la strada n°7 e asse attrezzato da realizzare nei Comuni di Ruffice e Caccaro	1.861.049,00	1.861.049,00	1.674.944,10	90,00%	186.104,90 10,00%
TOTALE III.1.1 Ob. 2				7.970.193,19	7.945.306,21	7.036.886,77		

MISURATA

MISURA 1		ME. SOTTOSILE DA	SOGG. PROPRIETARIE	PROV. PROROGATE	TITOLO INTERVENTO	COSTO TOTALE	COSTO TOTALE RIGIURIBILE	CONTRIBUTO COFINANZ.	CONTRIBUTO REGIONALE	CONTRIBUTO SETTORIALE
III.1.2	Ob.2	Comune di Vieste	FA		Ritutturazione immobile di proprietà comunale adibito a centro sociale per anziani per lo svolgimento di attività sociali integrative, abito assistenziali per anziani e disabili, e per la diffusione dei servizi comunali	450.000,00	450.000,00	90,00%	45.000,00	10,00%
III.1.2	Ob.2	Comune di Armita	FR		Riquilibrato e recupero di un immobile da utilizzare per servizi sociali e riabilitativi per migliorare i servizi e la qualità della vita.	800.000,00	600.000,00	75,00%	60.000,00	10,00%
III.1.2	Ob.2	Comune di Farenolino	FR		Recupero di un edificio esistente da destinare a centro polivalente per giovani, con apposizione di arnesi laborativi. I loco	1.374.388,66	560.121,75	40,76%	56.012,18	10,00%
TOTALE III.1.2 Ob. 2						2.424.388,66	1.610.121,75			
TOTALE III.1.2 Ob. 2						10.394.581,86	9.555.426,96		8.483.729,25	

SIS. SOTTOSIS. OB. PROG. PROGNOME. PROJ. TITOLO INTERVENTO. OBIETTO TOTALE. C/O S/O D/T/F/A/E. C/AF/IN/AS/RE/INT/O. C/OP/AN. O/O/O/A. B/EL/IG/IO/AN/RO. B/EN/SC/IA/RO.

III.2.2	Ob.2	A.P.T. Provincie di Frosinone	CR	azione promozionale per le CRM Compilate, la Torre del Ciccone, la Valle del Sacco e la Codana Archeologica da realizzarsi in diversi Comuni	120.000,00	120.000,00	108.000,00	90,00%	12.000,00	10,00%
TOTALE III.2.OB.2					120.000,00	120.000,00				
III.2.3	Ob.2	Comune di Sora	FR	Progetto di completamento dell'allestimento del Museo della Media Valle del Liri	650.000,00	650.000,00	585.000,00	90,00%	65.000,00	10,00%
III.2.3	Ob.2	Comune di Ripa	FR	Museo dell'artigianato - Struttura polivalente per attività culturali e didattiche	840.330,00	840.330,00	713.830,00	84,95%	126.500,00	15,05%
TOTALE III.2.3.OB.2					1.490.330,00	1.490.330,00				
III.2.4	Ob.2	Comune di Torrice	FR	Risanamento acustico della chiesa di Circonvallazione da centro storico	400.000,00	400.000,00	360.000,00	90,00%	40.000,00	10,00%
III.2.4	Ob.2	Comune di Ceprano	FR	Rinistino stacco funzionale della chiesa dell'Annunziata	309.874,00	309.874,00	276.866,60	90,00%	30.987,40	10,00%
III.2.4	Ob.2	Comune di Ferentino	FR	Recupero della muratura poligonali - trelli in ferro - attraverso il consolidamento e la ricostruzione con percorso percorribile	929.500,00	465.000,00	372.000,00	80,00%	83.000,00	20,00%
TOTALE III.2.4.OB.2					1.639.374,00	1.174.874,00				
TOTALE III.2.OB.2					3.249.704,00	2.785.204,00	2.337.716,60			

MISURA 2

III.3.1	Ob.2	Comunità Montana XII Monti Ernici	FR	Completamento restauro Capella a Peroglio (Ferentino) destinazione d'uso scabergo da realizzare nel Comune di Ferentino	1.015.948,71	1.015.948,71	944.353,84	80,00%	101.594,87	10,00%
III.3.1	Ob.2	Comune di Posta Fibreno	LT	Ristrutturazione della Chiesa Santa Maria della Pace da adattare a Centro vallata	168.625,00	168.625,00	151.782,50	90,00%	16.862,50	10,00%
TOTALE III.3.1.OB.2					1.184.573,71	1.184.573,71				
TOTALE III.3.OB.2					1.184.573,71	1.184.573,71	1.096.116,34			
TOTALE OB.2					14.828.858,56	13.626.204,67	11.967.909,29			

MISURA 3



MIS. SOTTOMIS. OB. PRESERBENTE. PROJ. (F) OLO INTERESTADO. CASO TOTALE. COESTO TOTALE. CATEGORIA. GENETICIANO. BENEFICIARIO. AMMISSIBILE. COFINANZIAMENTO.

ELenco COFFROPOSTE PHASING OUT

MISURA 1	III.1.2	P. Out	Comunità Montana XXI del Monti Lepini ed Alentini e Valturna	FR	Completamento qualificazione area Cava dismessi in loc. "Acque Bianche" nel Comune di Castro dei Volsci	175.000,00	175.000,00	157.500,00	90,00%	17.500,00	10,00%
	III.1.2	P. Out	Comune di Fondibone	FR	Riannuovazione dell'ex Metallurgico Comunale con riconversione in Casa della Cultura	1.007.796,83	1.007.796,83	907.017,15	90,00%	100.779,68	10,00%
TOTALE III.1.2 P. Out						1.182.796,83	1.182.796,83				

TOTALE III.1 P. Out: 1.182.796,83

MISURA 2	III.2.4	P. Out	Comune di Giuliano di Roma	FR	Valorizzazione centro storico - Completamento recupero urbano via XXIII Maggio - Borgo Massimo D'Azeglio - Borgo Vittorio Emanuele - Cristallo - Lotto funzionale	1.088.224,00	700.000,00	630.000,00	90,00%	70.000,00	10,00%
TOTALE III.2.4 P. Out						1.088.224,00	700.000,00				

TOTALE III.2 P. Out: 1.088.224,00

MISURA 3	III.3.1	Mis. 1	Comune Montana XV "Valle dei Lupi", Anagni	FR	Valorizzazione della Gola del Mallo e del Monte Carlo. Completamento	500.000,00	200.000,00	180.000,00	90,00%	20.000,00	10,00%
TOTALE III.3.1 P. Out						500.000,00	200.000,00				

TOTALE III.3 P. Out: 500.000,00

TOTALE P. Out: 2.771.020,83

TOTALE (Ob. 2 e P. Out) - AMBITO N. 2: 15.808.001,50

13.842.126,43

