



GIUNTA REGIONALE DEL LAZIO

.....

ESPRATTO DAL PROCESSO VERBALE DELLA SEDUTA DEL 31/03/2006

=====

ADDI' 31/03/2006 NELLA SEDE DELLA REGIONE LAZIO, VIA CRISTOFORO COLOMBO 212 ROMA, SI E' RIUNITA LA GIUNTA REGIONALE COSI' COMPOSTA:

MARRAZZO	Pietro	Presidente	DE ANGELIS	Francesco	Assessore
		Vice			
POMPILI	Massimo	Presidente	DI STEFANO	Marco	"
ASTORRE	Bruno	Assessore	MANDARELLI	Alessandra	"
BATTAGLIA	Augusto	"	MICHELANGELI	Mario	"
BONELLI	Angelo	"	NIERI	Luigi	"
BRACHETTI	Regino	"	RANUCCI	Raffaele	"
CIANI	Fabio	"	RODANO	Giulia	"
COSTA	Silvia	"	TIBALDI	Alessandra	"
			VALENTINI	Daniela	"

ASSISTE IL SEGRETARIO: Domenico Antonio CUZZUPI

***** OMISSIS

ASSENTI: Battaglia - Brachetti - Ciani - Mandarelli - Michelangeli
- Valentini

DELIBERAZIONE N. 175

Oggetto:

DOCUP Obiettivo 2 Lazio - 2000/2006, Asse III "Valorizzazione dei Sistemi locali"- Approvazione della proposta di aggiornamento del Piano d'Area relativo all'ambito territoriale n. 5 - Annualità 2005 - 2006.





175 31 MAR. 2006 lu

OGGETTO: DOCUP Obiettivo 2 Lazio - 2000/2006, Asse III "Valorizzazione dei Sistemi locali".
Approvazione della proposta di aggiornamento del Piano d'Area relativo all'ambito territoriale n. 5
Annualità 2005 - 2006.

La Giunta Regionale

Su proposta dell'Assessore al Bilancio, Programmazione economico-finanziaria e partecipazione;

VISTO il Regolamento (CE) n.1260 del 21 giugno 1999 recante disposizioni generali sui Fondi Strutturali per il periodo 2000-2006;

VISTA la Decisione della Commissione C(2001) n.2118 del 7.09.2001 di approvazione del DOCUP - Documento Unico di Programmazione - Obiettivo 2 Lazio 2000/2006 ;

VISTA la Delibera di Giunta Regionale n.393 del 28 marzo 2002 di ratifica del DOCUP Obiettivo 2 Lazio 2000/2006;

VISTA la Delibera del Consiglio Regionale n.102 del 23 aprile 2002 di ratifica della Delibera di Giunta Regionale n.393/02;

VISTO il Complemento di Programmazione del DOCUP Obiettivo 2 Lazio 2000/2006, approvato dal Comitato di Sorveglianza nella seduta del 4 dicembre 2001 e ratificato con la Delibera del Consiglio Regionale n.462 del 15 aprile 2002, e i successivi adattamenti;

VISTA la Delibera di Giunta Regionale n.366 del 22 marzo 2002 di nomina dei responsabili di misura e del Responsabile del coordinamento per l'attuazione dell'Asse III e successive modificazioni e integrazioni;

VISTA la Delibera di Giunta Regionale n. 893 del 5 luglio 2002 di ratifica del protocollo d'Intesa tra la Regione e gli Enti Locali per la definizione dei Piani d'Area dei nove ambiti territoriali definiti dal Complemento di Programmazione;

VISTA la Delibera di Giunta Regionale n.1539 del 21 novembre 2002 concernente l'approvazione del Piano d'Arca relativo all'Ambito territoriale n. 5;

VISTA la Delibera di Giunta Regionale n. 567 del 25 giugno 2004 concernente l'approvazione della proposta di aggiornamento del Piano d'Area relativo all'ambito territoriale n. 5 - finanziamenti annualità 2003 - 2004;

CONSIDERATO che l'Ambito territoriale n. 5 comprende i seguenti comuni:

- **obiettivo 2:** Guidonia Montecelio (parte), Tivoli (parte), Roma (zona Settecamini), Agosta, Articoli Corrado, Canterano, Castel Madama, Marano Equo, Rocca Canterano, Sanbuci, Saracinesca, Subiaco, Vicovaro, Capranica Prenestina, (RM); Trevi nel Lazio (FR);
- **sostegno transitorio:** Mentana, Sant'Angelo Romano, Tivoli (altro), Marcellina, S.Polo dei Cavalieri, Affile, Arcinazzo Romano, Vivaro Romano, Percile, Vallinfreda, Licenza, Roccagiovine, Rifreddo, Cineto Romano, Mandela, Arsoli, Roviano, Camerata Nuova, Vallepietra, Cervara, Jenne, Pisoniano, Poli, San Gregorio da Sassola, Ciciliano, Cerreto Laziale, Casape, Gerano, (RM); Filettino (FR); Turania, Collalto Sabino, Nespole (RI);

CONSIDERATO che nel Protocollo d'Intesa dell'Ambito territoriale n. 5 sono stati individuati come obiettivi da perseguire:





175 31 MAR. 2006 lu

- la realizzazione di un programma di riqualificazione del territorio che punti alla qualità degli insediamenti ed al miglioramento della qualità della vita della popolazione insediata, anche in termini di servizi nei comuni minori e nei comuni montani e di accessibilità e fruibilità dell'intera area;
- la realizzazione di un sistema integrato di servizi a sostegno degli insediamenti produttivi, valorizzando l'importante Polo Tecnologico Tiburtino, sostenendo contemporaneamente la nascita ed il consolidamento di strutture di servizio alle imprese artigiane locali;
- la promozione mirata dei luoghi, compresi i comuni minori ed i comuni montani, migliorandone la fruizione turistica e valorizzando il patrimonio storico-culturale e paesaggistico-ambientale.

CONSIDERATO che in data 8 settembre 2004 il Tavolo di concertazione dell'Ambito territoriale n. 5, appositamente convocato, ha ulteriormente specificato gli obiettivi di cui al punto precedente ed i relativi criteri di priorità;

CONSIDERATO che, in ottemperanza con quanto previsto dalle procedure di attuazione dell'Asse III, i soggetti beneficiari interessati hanno presentato, entro il 30 settembre 2004, le proposte progettuali a valere sulle risorse finanziarie 2005-2006 relative alle due ultime annualità di fondi disponibili;

CONSIDERATO che per le attività inerenti l'aggiornamento dei Piani d'Area la Regione si avvale dell'Assistenza tecnica di Sviluppo Lazio S.p.A.;

CONSIDERATO che la Regione, ha provveduto - attraverso le proprie strutture competenti - ad effettuare una prima valutazione e selezione delle proposte presentate in base alla loro coerenza con gli obiettivi del Piano d'Area, alla qualità delle proposte, ai criteri e alle priorità individuati nel Complemento di Programmazione e sulla base della capacità degli interventi di raggiungere gli obiettivi specifici di sviluppo integrato del sistema territoriale considerato;

CONSIDERATO che le risultanze della selezione sono state preliminarmente illustrate ai rappresentanti delle Amministrazioni Provinciali presso l'Assessorato al Bilancio, Programmazione economico-finanziaria e partecipazione della Regione in data 24 novembre 2005 e 16 gennaio 2006, ai fini di acquisirne il parere ed eventuali proposte di emendamenti;

CONSIDERATO che il Piano d'Area è stato oggetto di confronto con le parti economiche e sociali a livello territoriale, acquisendo il relativo parere ai fini della valutazione della coerenza con le finalità del Piano;

CONSIDERATO che la Regione ha presentato la proposta di aggiornamento del Piano a valere sulle risorse finanziarie relative alle annualità 2005 e 2006, che è stata approvata nella riunione del 27 febbraio 2006 dal Tavolo di concertazione costituito a livello territoriale, presieduto dall'Assessore della Provincia di Roma, giusta delega dell'Assessore al Bilancio, Programmazione economico-finanziaria e partecipazione della Regione Lazio (prot. n. 1745 del 24 febbraio 2006);

CONSIDERATO che nel corso della concertazione sono state date ampie delucidazioni e motivazioni rispetto alle proposte inoltrate e non inserite nella proposta di aggiornamento per le annualità 2005 e 2006;

VISTO che la proposta di aggiornamento del Piano d'Area è stata sottoposta al Tavolo del Partenariato istituzionale nella riunione del 23 marzo 2006, che ha espresso il proprio parere;

VISTA la proposta di aggiornamento del Piano d'Area relativa all'ambito territoriale n.5 a valere sulle risorse finanziarie relative alle annualità 2005 e 2006 allegata e parte integrante della presente deliberazione;

RITENUTO di dover notificare la presente deliberazione alle Amministrazioni Provinciali di Frosinone Rieti e Roma affinché provvedano, entro il termine di trenta giorni dalla notifica, ad acquisire la sottoscrizione della proposta di aggiornamento del Piano d'Area da parte di tutti i soggetti coinvolti;





175 31 MAR. 2006 *llr*

CONSIDERATO che la sottoscrizione della proposta di aggiornamento del Piano d'Area costituisce per i soggetti attuatori dei progetti cofinanziati attraverso le risorse finanziarie relative alle annualità 2005 e 2006, l'impegno alla partecipazione finanziaria dei progetti medesimi;

CONSIDERATO che i Responsabili di misura potranno fornire le motivazioni riguardo alle proposte inoltrate e non inserite nella proposta di aggiornamento per le annualità 2005 e 2006, sulla base della documentazione disponibile presso le strutture medesime;

CONSIDERATO che in fase di istruttoria tecnica possono riscontrarsi situazioni o sopravvenute condizioni che rendono necessaria - all'atto dell'assunzione degli impegni di spesa da parte del Responsabile di misura - la ridefinizione del quadro economico e delle quote di finanziamento a carico dei singoli soggetti, a condizione che l'importo complessivo ammesso a contributo non superi quello indicato nella proposta di aggiornamento del Piano d'Area;

CONSIDERATO che per le iniziative inserite nella proposta di aggiornamento del Piano d'Area, entro 60 giorni dalla pubblicazione sul Bollettino Ufficiale della Regione Lazio della presente Deliberazione, i soggetti beneficiari dovranno trasmettere ai competenti uffici regionali la documentazione tecnica ed amministrativa necessaria ai fini dell'assunzione da parte della Regione della Determinazione dirigenziale d'impegno inerente gli interventi finanziati;

CONSIDERATO che per gli interventi finanziati dovrà esser certificato l'inizio dei lavori entro e non oltre il termine di 180 giorni dalla pubblicazione della Deliberazione sul Bollettino Ufficiale regionale. Scaduto tale termine si provvederà alla revoca del finanziamento ed al recupero delle somme già erogate;

RTENUTO opportuno prevedere che il totale delle economie residue relative ai tre bienni di finanziamenti, determinatesi per motivazioni diverse in fase di svolgimento del programma, possa essere destinato dalla Regione, a sua insindacabile decisione, al finanziamento di interventi ritenuti idonei a soddisfare le esigenze della programmazione dell'Asse III, secondo le priorità individuate e le procedure previste dal Complemento di Programmazione;

All'unanimità

DELIBERA

1. di approvare la proposta di aggiornamento del Piano d'Area relativo all'ambito territoriale n. 5 a valere sulle risorse finanziarie relative alle annualità 2005 e 2006, allegata e parte integrante della presente deliberazione; *(allegato 1 e allegato 3)* *llr*
2. che la proposta di aggiornamento del Piano d'Area, in quanto integrazione di un programma di cooperazione territoriale deve essere sottoscritta da tutti i soggetti interessati, così come previsto dal Complemento di Programmazione, quale atto di condivisione per la realizzazione degli obiettivi individuati;
3. che per la Regione Lazio la proposta di aggiornamento del Piano d'Area è sottoscritta dall'Assessore al Bilancio, Programmazione economico-finanziaria e partecipazione;
4. di notificare la presente Deliberazione alle Amministrazioni Provinciali di Frosinone Rieti e Roma affinché provvedano, entro il termine di trenta giorni dalla notifica, ad acquisire la sottoscrizione della proposta di aggiornamento del Piano d'Area da parte di tutti i soggetti coinvolti;





175 31 MAR. 2006 lu

5. che la sottoscrizione della proposta di aggiornamento del Piano d'Area costituisce per i soggetti attuatori dei progetti cofinanziati attraverso le risorse finanziarie relative alle annualità 2005 e 2006, l'impegno alla partecipazione finanziaria dei progetti medesimi;
6. di prendere atto delle proposte pervenute e non inserite nella proposta di aggiornamento per le annualità 2005 e 2006 riportate in allegato e parte integrante della presente deliberazione; (allegato 2) *est*
7. di autorizzare i Responsabili di misura - all'atto dell'assunzione degli impegni di spesa - alla ridefinizione del quadro economico e delle quote di finanziamento a carico dei singoli soggetti, a condizione che l'importo complessivo ammesso a contributo non superi quello indicato nella proposta di aggiornamento del Piano d'Area, qualora in fase di istruttoria tecnica riscontrino situazioni o sopravvenute condizioni che rendono necessaria tale ridefinizione;
8. che per le iniziative inserite nella proposta di aggiornamento del Piano d'Area, entro 60 giorni dalla pubblicazione sul Bollettino Ufficiale della Regione Lazio della presente Deliberazione, i soggetti beneficiari dovranno trasmettere ai competenti uffici regionali la documentazione tecnica ed amministrativa necessaria ai fini dell'assunzione da parte della Regione della Determinazione dirigenziale d'impegno inerente gli interventi finanziati;
9. che per gli interventi finanziati dovrà esser certificato l'inizio dei lavori entro e non oltre il termine di 180 giorni dalla pubblicazione della Deliberazione sul Bollettino Ufficiale regionale. Scaduto tale termine si provvederà alla revoca del finanziamento ed al recupero delle somme già erogate;
10. che il totale delle economie residue relative ai tre bienni di finanziamenti, determinatesi per motivazioni diverse in fase di svolgimento del programma, possa essere destinato dalla Regione, a sua insindacabile decisione, al finanziamento di interventi ritenuti idonei a soddisfare le esigenze della programmazione dell'Asse III, secondo le priorità individuate e le procedure previste dal Complemento di Programmazione;
11. di pubblicare la presente deliberazione sul Bollettino Ufficiale della Regione e sul sito web www.regione.lazio.it.

IL PRESIDENTE: F.to Pietro MARRAZZO
IL SEGRETARIO: F.to Domenico Antonio CUZZUPI

03 APR. 2006



REGIONE
LAZIO

ALLEGATO 1

ALLEGATO n. 175
DEL 31 MAR 2006

Aggiornamento Piano d'Area
Ambito Territoriale n. 5

SOMMARIO

**Capitolo 1
OBIETTIVI DI SVILUPPO DELL'AMBITO 5**

- 1.1 Analisi S.W.O.T.**
 - 1.1.1 Dati generali dell'ambito
 - 1.1.2 Punti di forza
 - 1.1.3 Punti di debolezza
 - 1.1.4 Minacce
 - 1.1.5 Opportunità
- 1.2 Obiettivi generali**
- 1.3 Obiettivi specifici**
- 1.4 Strategie**

**Capitolo 2
SETTORI E TIPOLOGIE DI AZIONI IN CUI SI INTENDONO CONCENTRARE GLI INTERVENTI**

- 2.1 Riqualificazione del territorio**
- 2.2 Creazione di un sistema di servizi**
- 2.3 Valorizzazione a fini turistici delle risorse ambientali e paesaggistiche, e storico-culturali**

**Capitolo 3
CONNESSIONE CON ULTERIORI PROGRAMMI DI SVILUPPO LOCALE**

- 3.1 P.R.U.S.S.T dell'Asse Tiburtino**
- 3.2 Programma integrato Valle dell'Aniene**
- 3.3 Programmi comunitario L.E.A.D.E.R. II**
 - 3.3.1 Piano di azione locale X Comunità Montana Aniene
 - 3.3.2 Piano di azione locale "Monti Prenestini"
 - 3.3.3 Piano di azione locale "Reatino"
 - 3.3.4 Piano di azione locale "Sabino, Tiburtino, Cornicolano e Prenestino"
 - 3.3.5 Piano di Sviluppo Socio Economico della XII Comunità Montana Monti Ernici



L'allegato è composto di 12
pagine



3.4 Sinergie fra i vari programmi

Capitolo 1 Obiettivi di sviluppo dell'ambito numero 5

1.1 Analisi s.w.o.t.

1.1.1 Dati generali dell'ambito

L'Ambito territoriale n° 5 comprende 47 comuni dislocati in tre province: Frosinone, Rieti e Roma.

I comuni ricadenti nell'ambito dell'obiettivo 2 sono:

Agosta, Anticoli Corrado, Canterano, Capranica Prenestina, Castel Madama, Guidonia-Montecelio-parte, Marano Equo, Rocca Canterano, Roma-parte-Settecamini, Sambuci, Saracinesco, Subiaco, Tivoli-parte, Trevi nel Lazio, Vicovaro.

I comuni ricadenti in aree a sostegno transitorio sono:

Collalto Sabino, Nepesolo, Turania, Affile, Arcinazzo Romano, Arsoli, Camerata Nuova, Casape, Cerreto Laziale, Cervara di Roma, Ciciliano, Cineto Romano, Gerano Jenne, Licenza, Mandela, Marcellina, Mentana, Percile, Pisoniano, Poli, Riofreddo, Roccagiovine, Roviano San Gregorio da Sassola, San Polo dei Cavalieri, Sant'Angelo Romano, Tivoli-altro Vallepietra, Vallinfreda, Vivaro Romano, Filettino.

Quest'ambito territoriale, che si caratterizza per la polarizzazione di diverse realtà, presenta notevoli risorse valorizzabili a fini turistici.

Comuni in obiettivo 2

Comune	Popolazione 1996	Popolazione 2001	Increment./decremento	%
Agosta	1659	1655	-4	-0,24
Anticoli Corrado	946	930	-16	-1,69
Canterano	396	398	2	0,51
Capranica Prenestina	333	358	25	7,51
Castel Madama	6679	6691	12	0,18
Guidonia Montecelio	47347	47347	0	0,00
Marano Equo	776	751	-25	-3,22
Rocca Canterano	280	264	-16	-5,71
Roma (Settecamini)	13551	13551	0	0,00
Sambuci	900	899	-1	-0,11
Saracinesco	159	162	3	1,89
Subiaco	9135	9096	-39	-0,43
Vicovaro	4006	3956	-50	-1,25
Trevi nel Lazio	1988	1942	-46	-2,31
Tivoli-parte	20844	20844	0	0,00
Totale	108.999	108.844	-155	-0,14



Comuni in sostegno transitorio

Comune	Popolazione 1996	Popolazione 2001	Increment./decrement.to	%
Collalto Sabino	528	512	-16	-3,03
Nespolo	265	246	-19	-7,17
Turania	276	278	2	0,72
Affile	1765	1710	-55	-3,12
Arcinazzo Romano	1422	1422	0	0,00
Arsoli	1577	1544	-33	-2,09
Camerata Nuova	509	473	-36	-7,07
Casape	828	786	-42	-5,07
Cerreto Laziale	1062	1082	20	1,88
Cervara di Roma	491	491	0	0,00
Ciciliano	1123	1138	15	1,34
Cineto Romano	575	604	29	5,04
Gerano	1213	1210	-3	-0,25
Jenne	517	508	-9	-1,74
Licenza	931	908	-23	-2,47
Mentana	35722	37543	1821	5,10
Percile	252	246	-6	-2,38
Marcellina	5386	5392	6	0,11
Pisoniano	875	789	-86	-9,83
Filettino	573	595	22	3,84
Poli	2173	2153	-20	-0,92
Vallinfreda	311	310	-1	-0,32
Vivaro Romano	234	226	-8	-3,42
Vallepietra	415	393	-22	-5,30
Tivoli-altro	31752	31752	0	0,00
Sant'Angelo Romano	2730	2979	249	9,12
San Polo dei Cavalieri	2313	2281	-32	-1,38
S. Gregorio da Sassola	1492	1504	12	0,80
Roviano	1463	1416	-47	-3,21
Roccagiovine	281	291	10	3,56
Riofreddo	773	774	1	0,13
Mandela	673	748	75	11,14
Totale	100.500	102.304	1.804	1,80



1.1.2 Punti di forza

I punti di forza di questo ambito territoriale sono stati individuati nel protocollo di intesa sottoscritto in data 20/12/2001.

a) Potenzialità di sviluppo degli investimenti in settori innovativi

Nella zona che comprende i comuni di Tivoli, Guidonia, Montecelio e Settecamini, sono presenti aziende operanti nel settore dell'elettronica e delle tecnologie avanzate, eredità della precedente produzione dell'industria bellica. In questa area accanto ai piccoli e medi imprenditori spiccano marchi ormai noti, come Alenia, Telespazio, Finsiel, Viasat, Engineering, Cosmic, Datamat, Alma Vivi.

L'interesse delle imprese innovative italiane a essere all'insediarsi nell'area è testimoniato dalla lista di attesa per il Polo industriale e tecnologico che nascerà sulla Tiburtina. C'è la possibilità che in quest'area possa nascere la sede della "Agenzia Europea di Navigazione Satellitare", un centro di controllo del sistema satellitare europeo che andrà a sostituire il centro americano Gps. L'obiettivo sarà di usare questa presenza come un ulteriore lievito capace di moltiplicare attività, rapporti e innovazioni.

b) Presenza del polo tecnologico romano

Il polo tecnologico romano è suddiviso fra l'insediamento di Castel Romano, già attivo, e l'insediamento sulla Tiburtina, in via di realizzazione.

Il tecnopolo, che si pone l'obiettivo di diffondere, stimolare ed applicare l'innovazione tecnologica nel sistema produttivo territoriale di Roma e Lazio, organizzando la collaborazione scientifica con le Università e i Centri di ricerca, sicuramente costituisce una grande opportunità per tutte quelle aziende che hanno intenzione di promuovere la creazione e lo sviluppo di nuove iniziative imprenditoriali e spin-off ad alta tecnologia.

c) Presenza di un'area estrattiva di interesse nazionale

L'industria estrattiva è molto dinamica con la presenza di numerose cave di travertino.

Le industrie per la lavorazione di questo materiale hanno raggiunto un buon grado di specializzazione dando un prodotto diversificato per le varie esigenze.

d) Presenza di un nodo di trasporti viari e ferroviari, di interesse nazionale

L'area presenta una ricchezza di infrastrutture che rivestono un importante nodo per l'intero sistema. Tra queste citiamo il sistema aeroportuale romano; le infrastrutture ferroviarie, che si vanno riorganizzando attraverso il polo della Stazione Tiburtina; il centro produttivo e distributivo, istituito dal Polo tecnologico, il CAR (Centro Agroalimentare Romano), la prevista Piattaforma Logistica.

e) Presenza di rilevanti risorse storico-archeologiche, naturalistiche e paesaggistiche

L'intero ambito presenta notevoli risorse valorizzabili a fini turistici. La predisposizione turistica dell'area è confermata dalla presenza di ricchezze ambientali e culturali di alto pregio, quali i complessi monastici di Subiaco, gli antichi borghi medievali, le ville storiche (Villa d'Este , Villa Gregoriana), i siti archeologici (Villa Adriana a Tivoli, Villa D'Orazio a Licenza e Villa di Traiano ad Arcinazzo).

Tra le risorse ambientali si annoverano il parco naturale dei Monti Lucretili e il parco naturale dei Monti Simbruini.

Le sorgenti carbonico-solfuree che scaturiscono dai due laghi Regina e Colonnella, a nord della Tiburtina, costituiscono una ottima risorsa economica, anche le terme hanno registrato per tutto l'anno un incremento della domanda turistica.

f) Presenza di prodotti tipici di elevate qualità

Buona la produzione enogastronomica con prodotti di alta qualità.



1.1.3 Punti di debolezza

I punti di debolezza di questo ambito territoriale sono stati individuati nel protocollo di intesa sottoscritto in data 20/12/2001.

a) *Insufficienza delle dotazioni infrastrutturali, produttive e viarie*

La dotazione infrastrutturale dell'area risulta non adeguata, soprattutto per l'incompletezza delle reti locali, del tutto inadatte a connettere i diversi livelli di mobilità.

b) *Condizionamento negativo determinato dal degrado urbanistico e dal congestionamento dell'area*

Lo sviluppo in maniera disomogenea del sistema economico e produttivo dell'area ha comportato la difficoltà di dover gestire una rete stradale abbondante ma totalmente inefficiente, perché composta da circuiti incompleti e sconnessi.

La crescita disordinata delle aree urbanizzate e il degrado urbanistico è stato accentuato inoltre dalla disordinata offerta dei servizi alla popolazione ed alle imprese.

c) *Degrado idrogeologico*

L'area è interessata da degrado ambientale derivante da una disattenta politica di difesa idrogeologica, dalla mancanza di interventi di bonifica dei suoli e dall'assenza di sistemi organizzati per smaltire i liquami.

d) *Spopolamento dei comuni minori*

Da molti anni esiste nell'area una crisi occupazionale, le cui cause possono essere individuate dalla mancanza di competitività e dal declino dell'industria bellica, che ha determinato uno spopolamento dei comuni minori a favore della crescita dell'area metropolitana.

e) *Scarsa valorizzazione del settore termale*

Il settore termale, presente con il Parco delle Acque Albule, risente della mancanza delle infrastrutture culturali e per il tempo libero, che costituiscono ormai servizi indispensabili per un'offerta turistica adeguata.

f) *Assenza di circuiti di fruizione dei beni valorizzabili a fini turistici*

Il territorio compreso nel sistema numero 5 ha numerose risorse che possono essere valorizzate a fini turistici, rispetto alle quali manca ancora una programmazione ed una pianificazione dell'offerta in grado di valorizzare la zona ed accrescere il numero dei visitatori.

g) *Scarsa presenza di strutture di servizio*

L'area, pur storicamente a forte concentrazione industriale, è praticamente priva di servizi logistici alle imprese a supporto della distribuzione e della circolazione delle merci verso l'esterno e verso Roma.

1.1.4 Minacce

Il territorio presenta numerosi fattori di rischio dovuti all'intrecciarsi fra di loro dei punti di debolezza.

La scarsa valorizzazione dei beni a fini turistici, il degrado ambientale, il tessuto insediativo disordinato e la scarsità dei servizi, potrebbero determinare un ritardo nello sviluppo della zona, con una conseguente mancanza di competitività del territorio e delle imprese in esso insediate.



1.1.5 Opportunità

Il territorio ha tutte le potenzialità per determinare una crescita della competitività territoriale, ma dovrà cercare una integrazione ed una sinergia tra i vari sistemi, e procedere ad un recupero della qualità urbana e ambientale.

Un'opportunità riguarda la valorizzazione del patrimonio paesaggistico-ambientale, con la possibilità di inserire nei circuiti turistici i comuni minori e i comuni montani, valorizzando in questo modo la crescita delle identità locali con una conseguente crescita dei servizi e dell'occupazione.

1.2 Obiettivi generali

Gli obiettivi da conseguire, in questo ambito territoriale sono stati individuati nel Protocollo di intesa in data 20/12/2001, e riguardano:

- a) realizzare un programma di riqualificazione del territorio, che punti alla qualità degli insediamenti ed al miglioramento della qualità della vita della popolazione;
- b) realizzare un sistema integrato di servizi a sostegno degli insediamenti produttivi, valorizzando l'importante presenza del Polo Tecnologico tiburtino, sostenendo contemporaneamente la nascita ed il consolidamento di strutture di servizio alle imprese artigiane locali;
- c) promozione dei luoghi, compresi i comuni minori ed i comuni montani, migliorandone la fruizione turistica e valorizzandone il patrimonio storico-culturale e paesaggistico- ambientale.

1.3 Obiettivi specifici

Gli obiettivi generali sono stati ulteriormente specificati nel seguente modo:

- a) -Miglioramento qualità dei servizi attraverso l'aumento di disponibilità e la ristrutturazione di strutture pubbliche, mediante il ripristino ed il recupero di siti degradati e manufatti dimessi
-Interventi di recupero e di riqualificazione urbana dei centri storici
- b) -Incremento dotazione strutture e infrastrutture per l'insediamento di attività di servizio alle attività artigianali ed al Polo Tecnologico Tiburtino
-Supporto alla messa in rete di servizi alle attività del Polo Tecnologico Tiburtino
- c) -Aumento dotazione strutture museali e di servizio per l'utenza per il miglioramento della fruibilità del patrimonio archeologico e storico ai fini della valorizzazione turistica
-Assicurare lo sviluppo della Valle dell'Aniene attraverso lo sviluppo della programmazione integrata di area vasta.
-Miglioramento accessibilità aree d'interesse attraverso percorsi ed itinerari di collegamento fisico/logico delle esistenze archeologiche e storiche al fine di migliorarne la fruibilità a fini turistici.
-Promozione dell'attrattività dei differenti sistemi locali a fini turistico-ricettivi, anche attraverso l'aumento della qualificazione delle strutture ricettive, dei servizi e il tempo libero.
-Miglioramento dotazione strutture di servizio per le aree protette ed ad elevata valenza ambientale che assicurino i requisiti minimi omogenei per la fruibilità delle aree Parco, SIC, ZPS



1.3 Strategie

Le strategie poste in atto mirano a :

- Potenziare il sistema di accessibilità dell'area con ricucitura dei circuiti parziali esistenti, locali ed intercomunali;
- Interconnessione tra i diversi livelli di viabilità operando sul riposizionamento e il potenziamento degli snodi capaci di servire la viabilità intercomunale e la viabilità locale;
- Potenziamento dei grandi assi esistenti puntando ad un sistema di "complanari" capace di creare un effetto raddoppio a basso impatto;
- Creare condizioni di compatibilità tra ambiente e insediamenti produttivi.



Capitolo 2

Settori e tipologie di azioni in cui si intendono concentrare gli interventi

2.1 Riqualificazione del territorio

Tutti gli interventi previsti all'interno delle misure dell'Asse III si pongono l'obiettivo di realizzare un programma di riqualificazione del territorio, che punti alla qualità degli insediamenti ed al miglioramento della qualità della vita della popolazione insediata, anche in termini di servizi nei comuni minori e nei comuni montani, e di accessibilità e fruibilità dell'intera area.

2.2 Creazione di un sistema di servizi

In particolare gli interventi previsti dalla misura III.1 si pongono l'obiettivo di realizzare un sistema integrato di servizi a sostegno degli insediamenti produttivi, valorizzando il Polo Tecnologico Tiburtino e sostenendo la nascita ed il consolidamento di strutture di servizio alle imprese locali.

2.3 Valorizzazione a fini turistici delle risorse ambientali e paesaggistiche, e storico-culturali

In particolare gli interventi previsti dalla misura III.2 e dalla misura III.3 si pongono l'obiettivo di realizzare un programma di promozione dei luoghi, compresi i comuni minori ed i comuni montani, migliorandone la fruizione turistica e valorizzandone il patrimonio storico-culturale e paesaggistico- ambientale.



Capitolo 3

Connessione con ulteriori programmi di sviluppo locale

Nella zona in questi ultimi anni sono stati avviati programmi di cooperazione territoriale che possono contribuire a contrastare le minacce che incidono sullo sviluppo del territorio, valorizzandone le opportunità.

3.1 P.R.U.S.S.T. dell'Asse Tiburtino

Il PRUSST dell'Asse Tiburtino, che oltre a parte del comune di Roma coinvolge anche i comuni di Tivoli, Guidonia, Castel Madama, ha già ottenuto i finanziamenti ministeriali a seguito delle sottoscrizioni del relativo Accordo di programma.

Gli obiettivi sono :

- riqualificare e valorizzare i sub-sistemi storico-archeologico-ambientale, terziario-direzionale, produttivo e residenziale esistenti;
- imprimere un impulso allo sviluppo dell'Asse Tiburtino, in considerazione del fatto che l'area non registra, a tutt'oggi, segnali di effettivo recupero della crisi;
- alzare la qualità insediativa.

La proposta del PRUSST è stata elaborata utilizzando tre assi decisionali/selettivi tra loro sinergici.

Il primo asse finalizza l'insieme degli interventi pubblici per la mobilità al fine di:

- creare condizioni di qualità fruitiva e di sostenibilità ambientale nell'ambito intercomunale, compreso nei comuni di Roma, Tivoli, e Guidonia;
- riqualificare le condizioni di accessibilità alle aree urbane dei Comuni partecipanti al PRUSST.

A tal fine la scelta operata è stata quella di potenziare il sistema con interventi di:

- ricucitura e completamento dei circuiti parziali esistenti, locali e intercomunali, assumendo come primo riferimento l'anello provinciale;
- interconnessione tra i diversi livelli di viabilità intercomunale e locale;
- potenziamento della tratta Roma Lunghezza del servizio ferroviario metropolitano quale intervento previsto all'interno dell'accordo quadro con FS e, quindi risultato della regolamentazione concordata ai sensi dell'art. 2 comma 203 della legge 662/96.

Il secondo asse utilizza lo strumento innovativo della programmazione integrata e sinergica offerto dal PRUSST per creare condizioni immediate di compatibilità tra ambiente e insediamenti produttivi, a partire dalla bonifica idrogeologica dell'area.

Il terzo asse reinterpreta il profilo delle aree produttive a originaria destinazione, cercando di creare un mix di attività produttive perfettamente integrate tra di loro

3.2 Programma integrato Valle dell'Aniene

Il programma integrato (ai sensi della L.R. n.40/1999) di valorizzazione dei beni ambientali e culturali ai fini della promozione turistica della Valle dell'Aniene, ha visto approvata la relativa intesa di programma con D.G.R. n.964 del 10 luglio 2001, ed ha in corso di definizione il previsto Accordo di programma.

I comuni partecipanti all'intesa, che ricadono nell'ambito territoriale n.5, sono: Affile, Antiochi Corrado, Arcinazzo Romano, Arsoli, Camerata nuova, Canterano, Cerreto Laziale, Cervara di Roma, Cinto romano, Gerano, Jenne, Licenza, Mandela, Marano Equo, Percile, Rifreddo, Rocca Canterano, Roccagiovine,

Roviano, Sambuci, Saracinesca, Subiaco, Vallepietra, Vallinfreda, Vicovaro, Vivaro Romano, Filettino, Trevi nel Lazio.

3.3 Programma comunitario L.E.A.D.E.R. II

3.3.1 Piano di azione locale X Comunità Montana Aniene

Il Piano locale della X Comunità dell'Aniene comprende i seguenti comuni che fanno parte nel sistema numero 5: Affile, Agosta, Anticoli Corrado, Arcinazzo Romano, Camerata Nuova, Cervara di Roma, Cineto Romano, Gerano, Jenne, Licenza, Mandela, Marano Equo, Percile, Riofreddo, Rocca Canterano, Roviano, Saracinesco, Subiaco, Vallepietra, Vallinfreda, Vicovaro, Vivaro Romano, Trevi nel Lazio.

La superficie del P.A.L. è interamente classificata come svantaggiata e ricadente in area protetta.

L'area corrisponde al bacino dell'Alta e media valle dell'Aniene, caratterizzato dalle catene montuose dei monti Lucretili e dai monti Simbruini.

Gli obiettivi generali del PAL sono:

- consentire lo sviluppo del territorio attraverso la valorizzazione delle produzioni locali e dei loro mercati;
- riequilibrare il reddito delle popolazioni rurali;
- arrestare i flussi migratori migliorando la qualità della vita in genere e dell'ambiente rurale.

Gli obiettivi generali possono essere conseguiti attraverso i seguenti obiettivi specifici:

- sostenere il territorio attraverso la sensibilizzazione dello stesso, con particolare attenzione alle tematiche ambientali;
- creazione di un'offerta turistico-ricettiva rurale;
- integrazione tra i settori produttivi attraverso un'infrastruttura telematica;
- sostegno alle attività produttive agricole artigianali e tutela delle tipicità.

3.3.2 Piano di azione locale "Monti Prenestini"

Il Piano locale dei monti Prenestini comprende un solo comune (Capranica Predestina) che fa parte del sistema numero 5.

Il territorio è caratterizzato dalla presenza dei monti Prenestini, dalla catena montuosa dei Monti Tiburtini, dai bacini del fiume Aniene e del fiume Sacco.

Gli obiettivi generali del PAL sono:

- consentire lo sviluppo dell'intera area P.A.L. attraverso azioni volte a rafforzare le capacità endogene di sviluppo locale;
- favorire lo sviluppo integrato dell'economia locale.

Gli obiettivi generali possono essere conseguiti attraverso l'obiettivo specifico di rafforzamento della filiera turistica. Per poter raggiungere questo obiettivo il PAL potenzia e diversifica le attività previste in questo settore, introducendo nuovi prodotti e sviluppando flussi turistici a seguito di eventi culturali. I settori di attività che sono interessati al PAL sono: le produzioni tipiche, l'artigianato, il turismo culturale,



l'agricoltura e l'industria. Al fine di consentire integrazioni e sinergie nel territorio, il PAL promuove in maggior misura iniziative imprenditoriali proposte dai giovani stimolando così l'associazionismo.

3.3.3 Piano di azione locale "Reatino"

Il Piano di azione locale del "Reatino" comprende tre comuni che fanno parte nel sistema numero 5. Collalto Sabino, Nespole, Turania.

La superficie interessata è classificata come svantaggiata e presenta le caratteristiche della zona appenninica.

L'obiettivo generale del PAL è quello di individuare quei progetti di innovazione tecnologica per risolvere il ritardo nello sviluppo.

Gli obiettivi generali possono essere conseguiti attraverso i seguenti obiettivi specifici:

- animare il territorio per aggregare le forze presenti sullo stesso;
- sviluppare una tecnologia avanzata nel comparto agro-alimentare e agri-silvo-zootecnico;
- istituire un centro di promozione per nuove iniziative industriali o artigiane;
- costituire una rete di micro-incubatori per nuove imprese;
- sviluppare il settore turistico, soprattutto attraverso attività pluristagionali di turismo.

3.3.4 Piano di azione locale "Sabino, Tiburtino, Cornicolano e Prenestino"

Il Piano di azione locale ricomprende i seguenti comuni che fanno parte nel sistema numero 5; San Polo dei Cavalieri, Tivoli, Poli, Cerreto Laziale, Sant'Angelo Romano, Castel Madama, Casape, Marcellina, Ciciliano, San Gregorio di Sassola, Pisoniano, Sambuci.

Il territorio ricadente nella superficie del P.A.L. si trova in una zona collinare preappenninica e montuosa, ove sono presenti diversi habitat naturali e semi-naturali con pascoli e arbusti.

Il comune di Tivoli è il principale polo d'attrazione dell'area per servizi e capacità occupazionali, mentre tutto il sistema economico ha come riferimento Roma.


L'obiettivo generale del PAL è quello di sviluppare in modo integrato l'economia del territorio rurale interessato dal piano.

L'obiettivo generale può essere conseguito attraverso i seguenti obiettivi specifici:

- rivitalizzare le aree interne attraverso attività di sensibilizzazione della popolazione;
- valorizzare le produzioni agroalimentari ed artigiane tipiche dell'area;
- sostenere le PMI sviluppando le capacità imprenditoriali;
- valorizzare le potenzialità naturali e culturali dell'area sviluppando un turismo intelligente.

3.3.5 Piano di Sviluppo Socio Economico della XII Comunità Montana "Monti Ernici"

Il Piano di Sviluppo Socio Economico della XII Comunità Montana dei Monti Ernici evidenzia una serie di azioni integrate, finalizzate alla promozione di uno sviluppo socio-economico sostenibile dell'area, attento alla valorizzazione delle risorse locali e alla specificità del territorio.



3.4 Sinergie fra i vari programmi

Le sinergie fra i vari programmi che operano in questo ambito sono individuabili in:

- realizzare un piano di riqualificazione territoriale, in grado di ridurre l'impatto ambientale e mantenere le condizioni di competitività dell'area
- riequilibrare le distribuzioni dei pesi insediativi nell'area, favorendo la rivitalizzazione dei centri minori anche al fine di arrestare il loro spopolamento e i conseguenti flussi migratori verso i centri dell'area metropolitana..





ALLEG. alla DELIB. N. 175
DEL 31. MAR. 2006

REGIONE LAZIO

DOCUP OBIETTIVO 2 2000-6

ASSE III "VALORIZZAZIONE DEI SISTEMI LOCALI"

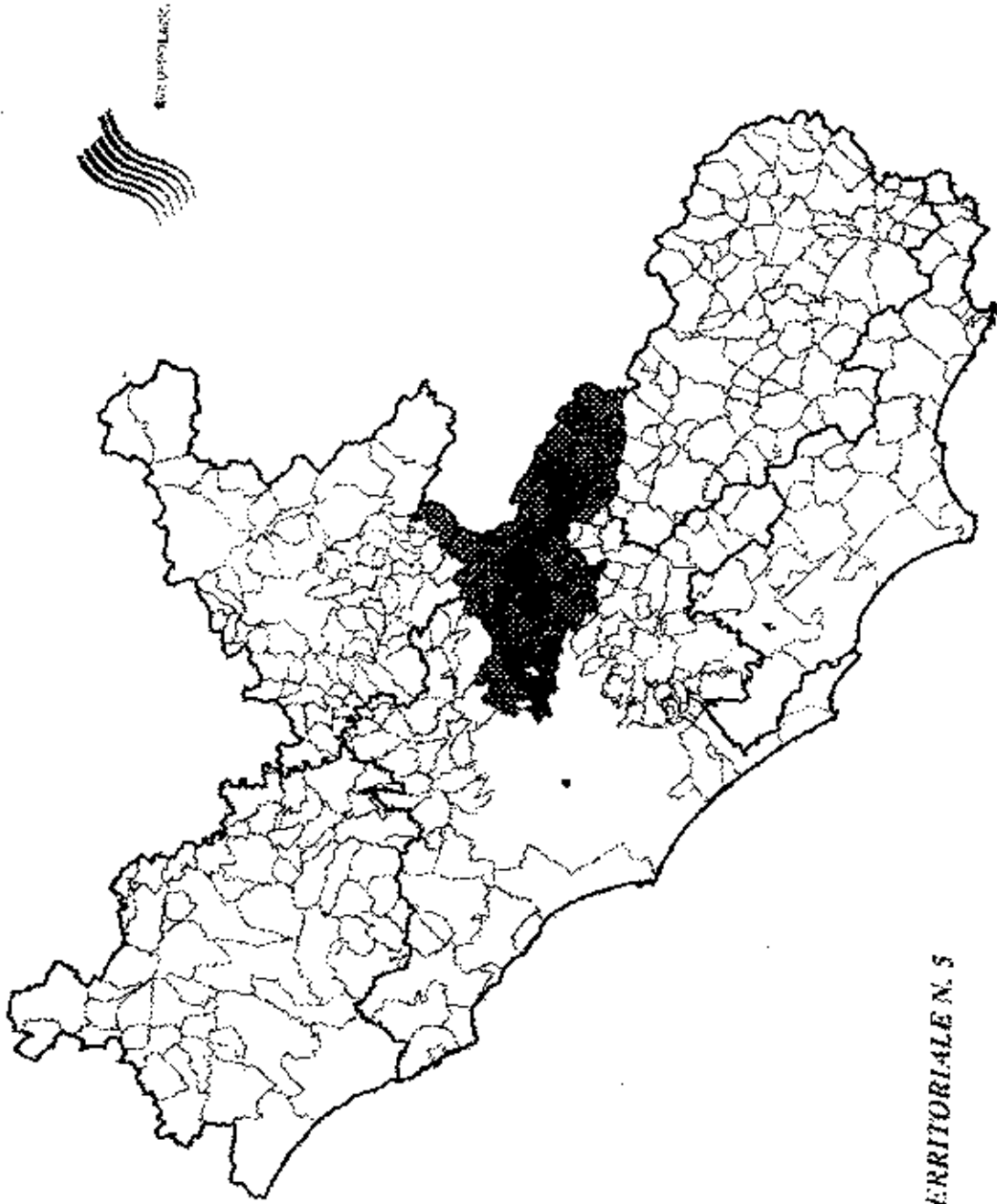
**PROPOSTE PERVENUTE PER L'AGGIORNAMENTO
DEL PIANO D'AREA DELL'AMBITO TERRITORIALE N. 5**

BIENNIO 2005-2006



SVILUPPO LAZIO

*d'allegato è composto da n. 19
schede*



AMBITO TERRITORIALE N. 5





Prot.	Titolo intervento	Sottomisura	Tipo proposta	Livello progettuale	triennale OO PP	Disp. area Urbanistica	Destinazione Urbanistica	Costo Totale Richiesto
<i>Ambito territoriale: Ambito n.5</i>								
<i>Soggetto proponente Comune di Affile</i>								
106911	Restauro cisterna romana da destinare a museo San Adalberto	III.2.1	Presentato e non finanziato biennio 2003-2004	Definitivo	<input checked="" type="checkbox"/>	Proprietà Comunale		€ 51.546,00
108909	Completamento palestra polivalente a livello provinciale	III.2.1	Presentato e non finanziato biennio 2003-2004	Definitivo	<input checked="" type="checkbox"/>	Proprietà Comunale		€ 708.582,19
108912	Percorsi turistici attrezzati dei comuni di Roiate, Arcinazzo Romano ed Affile	III.2.1	Presentato e non finanziato biennio 2003-2004	Studio Feasibilità	<input checked="" type="checkbox"/>	Proprietà Comunale		€ 631.060,42
Riepilogo per 'Soggetto proponente' = Comune di Affile (3 record di dettaglio)								
Somma								€ 1.391.288,61
<i>Soggetto proponente Comune di Affile (capofila Comuni comprensorio Turismo Montano; Affile, Agosta, Arcinazzo, Camerata Nuova, Cervara, Jen</i>								
108915	Accessibilità e arredo urbano dei centri storici da realizzarsi nei Comuni di Affile, Agosta, Arcinazzo, Camerata Nuova, Cervara, Jenne, Subiaco, Vallepietra	III.2.4	Completamento opera finanziaria con altre leggi	Esecutivo	<input checked="" type="checkbox"/>	Proprietà Comunale	Conforme	€ 113.373,95
Riepilogo per 'Soggetto proponente' = Comune di Affile (capofila Comuni comprensorio Turismo Montano; Affile, Agosta, Arcinazzo, Camerata Nuova, Cervara, Jenne, Subiaco, Vallepietra) (1 r								
Somma								€ 113.373,95
<i>Soggetto proponente Comune di Agosta</i>								
109480	Completamento di sistema integrato di accessibilità al Centro Storico	III.2.4	Ulteriore lotto/stralcio opere finanziata precedenti bienni	Esecutivo	<input checked="" type="checkbox"/>	Proprietà Comunale	Conforme	€ 580.000,00

martedì 1 febbraio 2005



Prot.	Titolo intervento	Sottomisura	Tipo proposta	Livello progettuale	triennale OO PP	Disp. area	Destinazione Urbanistica	Costo Totale Richiesto
109467	Accessibilità al centro storico: Nuovo percorso per piazza Umberto I	III.2.4	Nuova proposta	Esecutivo	<input checked="" type="checkbox"/>	Proprietà Comunale		€ 462.000,00

Riepilogo per 'Soggetto proponente' = Comune di Agosta (2 record di dettaglio)
Somma € 1.042.000,00

Soggetto proponente Comune di Aniccoli Corrado

121543	Valorizzazione del Sistema museale Med-Aniene	III.2.3	Completamento opera finanziata precedenti bienni	Esecutivo	<input checked="" type="checkbox"/>	Proprietà Comunale		€ 550.000,00
131640	Valorizzazione del sistema museale Med-Aniene	III.2.3	Completamento opera finanziata precedenti bienni	Esecutivo	<input checked="" type="checkbox"/>	Proprietà Comunale		€ 550.000,00

Riepilogo per 'Soggetto proponente' = Comune di Aniccoli Corrado (2 record di dettaglio)
Somma € 1.100.000,00

Soggetto proponente Comune di Arsoli

113964	Completamento e sistemazione sentieri naturalistici	III.2.1	Completamento opera finalizzata con altre leggi	Esecutivo	<input checked="" type="checkbox"/>	Altro	Conforme	€ 380.000,00
109465	Ecomuseo di Arsoli (Museo diffuso di Arsoli) - Completamento I Lotto funz.	III.2.3		Definitivo	<input checked="" type="checkbox"/>	In comodato d'uso		€ 299.640,00
113963	Sistemazione ed arredo urbano di piazza Savola - II lotto	III.2.4	Completamento opera finanziata con altre leggi	Esecutivo	<input checked="" type="checkbox"/>	Proprietà Comunale		€ 380.000,00

Martedì 1 febbraio 2005

Profilo Titolo intervento

Sottomisura Tipo proposta Livello triennale Disp. area Destinazione Costo Totale
progettuale OO PP Urbanistica Richiesto

Riepilogo per 'Soggetto proponente' = Comune di Arsoli (3 record di dettaglio)

Somma

€ 1.059.840,00

Soggetto proponente Comune di Borgo Velino

112074	Riqualificazione del centro storico di Colle Rinaldo	III.2.4	Presentato e non finanziato biennio 2003-2004	Definitivo	<input checked="" type="checkbox"/>	Proprietà Comunale	€ 376.268,52
--------	--	---------	---	------------	-------------------------------------	--------------------	--------------

Riepilogo per 'Soggetto proponente' = Comune di Borgo Velino (1 record di dettaglio)

Somma

€ 376.268,52

Soggetto proponente Comune di Capranica Prenestina

111647	Sistemazione Giardino San Rocco	III.2.1	Presentato e non finanziato biennio 2003-2004	Definitivo	<input type="checkbox"/>	Proprietà Comunale	€ 87.363,83
111642	Recupero e completamento (ristrutturazione) dell'antico mulino "Mola Bossi" da adibire a foresteria-focanda	III.2.1	Presentato e non finanziato biennio 2003-2004	Definitivo	<input type="checkbox"/>	Proprietà Comunale	€ 380.181,76
111644	Recupero-completamento (ristrutturazione) dell'antico mulino "Mola Bossi" da adibire a foresteria-focanda	III.2.2	Presentato e non finanziato biennio 2003-2004	Definitivo	<input type="checkbox"/>	Proprietà Comunale	€ 390.181,76
111640	Miglioramento del percorso museale	III.2.2	Nuova proposta	Definitivo	<input type="checkbox"/>	Proprietà Comunale	€ 21.060,00

Riepilogo per 'Soggetto proponente' = Comune di Capranica Prenestina (4 record di dettaglio)

Somma

€ 888.787,35

martedì 1 febbraio 2005

Pagina 75 di 198



Prof. Titolo intervento **Sottomisura** **Tipo proposta** **Livello progettuale** **triennale OO PP** **Disp. area Urbanistica** **Destinazione Richiesto** **Costo Totale**

Soggetto proponente *Comune di Castel Madama*

110240	Progetto di un impianto di depurazione in zona PIP	III.1.1	Presentato e non finanziato biennio 2003-2004	<input type="checkbox"/>	Da espropriare		€ 4.850.000,00
--------	--	---------	---	--------------------------	----------------	--	----------------

Riepilogo per 'Soggetto proponente' = *Comune di Castel Madama (1 record di dettaglio)*
Somma € 4.850.000,00

Soggetto proponente *Comune di Cerveteri Laziale*

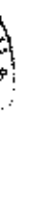
110171	Completamento di strutture per l'accoglienza, la fruizione, l'educazione e l'informazione ambientale, attraverso la valorizzazione della sentieristica tematica ambientale nel SIC	III.3.1	Nuova proposta	<input checked="" type="checkbox"/>	Proprietà Comunale		€ 356.732,00
--------	--	---------	----------------	-------------------------------------	--------------------	--	--------------

Riepilogo per 'Soggetto proponente' = *Comune di Cerveteri Laziale (1 record di dettaglio)*
Somma € 356.732,00

Soggetto proponente *Comune di Cervara*

110327	Attenuazione della vulnerabilità sismica	III.2.4	Nuova proposta	<input type="checkbox"/>	Proprietà Comunale		€ 500.000,00
110332	Accessibilità e arredo urbano dei centri storici	III.2.4	Nuova proposta	<input type="checkbox"/>	Proprietà Comunale		€ 300.000,00
110314	Produzione della carta dei sentieri	III.3.2	Nuova proposta	<input type="checkbox"/>			€ 51.044,00

martedì 1 febbraio 2005



Prot.	Titolo intervento	Sottomisura	Tipo proposta	Livello progettuale	OO PP	Disp. area Urbanistica	Destinazione Urbanistica	Costo Totale Richiesto
110330	Percorsi naturalistici parco urbano	III.3.2	Completamento opera finanziata con altre leggi	Esecutivo	<input checked="" type="checkbox"/>	Proprietà Comunale	Urbanistica	€ 278.460,00

Riepilogo per 'Soggetto proponente' = Comune di Cervara (4 record di dettaglio)
Somma € 1.129.504,00

Soggetto proponente Comune di Ciciliano

110176	Realizzazione di un PIP intercomunale, in località "Ponte Terenzi"	III.1.1	Presentato e non finanziato biennio 2003-2004	Definitivo	<input checked="" type="checkbox"/>	Proprietà Comunale	Conforme	€ 2.242.690,07
--------	--	---------	---	------------	-------------------------------------	--------------------	----------	----------------

Riepilogo per 'Soggetto proponente' = Comune di Ciciliano (1 record di dettaglio)
Somma € 2.242.690,07

Soggetto proponente Comune di Colliato Sabino

110246	Ristrutturazione e sistemazione strada comunale Montagliano	III.1.1	Nuova proposta	Definitivo	<input checked="" type="checkbox"/>	Proprietà Comunale	Conforme	€ 77.160,00
--------	---	---------	----------------	------------	-------------------------------------	--------------------	----------	-------------

Riepilogo per 'Soggetto proponente' = Comune di Colliato Sabino (1 record di dettaglio)
Somma € 77.160,00

Soggetto proponente Comune di Filettino

111673	Riqualificazione di Via Aldo Moro - II Stralcio funzionale	III.2.4	Ultimatore lotto/stralcio opera finanziata precedenti bienni	Esecutivo	<input checked="" type="checkbox"/>	Proprietà Comunale	Conforme	€ 838.556,21
--------	--	---------	--	-----------	-------------------------------------	--------------------	----------	--------------



Prot.	Titolo intervento	Sottomisura	Tipo proposta	Livello progettuale	OO PP	triennale Disp. area	Urbanistica	Destinazione	Costo Totale	Richiesto
-------	-------------------	-------------	---------------	------------------------	-------	-------------------------	-------------	--------------	--------------	-----------

Riepilogo per 'Soggetto proponente' = Comune di Fregene (1 record di dettaglio)

Somma										€ 838.556,21
--------------	--	--	--	--	--	--	--	--	--	--------------

Soggetto proponente Comune di Guidonia Montecelio

109891	Completamento viabilità di accesso e di servizio al Bacino estrattivo del Travertino - evinciale Via Roma e tratto Via della Longarina	III.1.1	Completamento opera finanziata precedenti bienni	Definitivo	<input checked="" type="checkbox"/>	Da espropriare			€ 270.000,00	
109827	Recupero e riqualificazione di Piazza 2 Giugno in Guidonia	III.1.2	Nuova proposta		<input type="checkbox"/>	Proprietà Comunale			€ 1.352.057,00	
109825	Completamento restauro ex Convento San Michele - ciclo pittorico della navata centrale	III.1.2	Nuova proposta	Esecutivo	<input checked="" type="checkbox"/>	Proprietà Comunale			€ 208.582,69	

Riepilogo per 'Soggetto proponente' = Comune di Guidonia Montecelio (3 record di dettaglio)

Somma										€ 1.828.639,69
--------------	--	--	--	--	--	--	--	--	--	----------------

Soggetto proponente Comune di Jenne

109835	Risanamento centro storico	III.2.4	Nuova proposta	Esecutivo	<input type="checkbox"/>	Proprietà Comunale			€ 500.000,00	
--------	----------------------------	---------	----------------	-----------	--------------------------	--------------------	--	--	--------------	--

Riepilogo per 'Soggetto proponente' = Comune di Jenne (1 record di dettaglio)

Somma										€ 500.000,00
--------------	--	--	--	--	--	--	--	--	--	--------------

Soggetto proponente Comune di Licenza

LAZIO
1998

Prot. Titolo intervento

Sottomisura		Tipo proposta	Livello progettuale	OO PP	Disp. area	Destinazione Urbanistica	Costo Totale Richiesto
110868	Acquisto, ristrutturazione e restauro di Palazzo Orsini per la realizzazione di un contenitore culturale destinato a centro espositivo del patrimonio Craziano	III.2.1	Presentato e non finanziato biennio 2003-2004	Definitivo	<input type="checkbox"/>	Proprietà Comunale	€ 670.425,00
110866	Recupero e valorizzazione dell'area denominata "Frailite" per fini turistici e ricettivi	III.2.1	Nuova proposta	Definitivo	<input checked="" type="checkbox"/>	Da espropriare	€ 1.500.000,00
110875	Trasformazione d'uso di un edificio da agricolo ad ostello	III.2.2		Definitivo	<input checked="" type="checkbox"/>	Proprietà Altro soggetto pubblico	€ 132.264,20
110874	Ampliamento ed allestimento del Museo Craziano	III.2.2	Presentato e non finanziato biennio 2003-2004	Definitivo	<input checked="" type="checkbox"/>	Proprietà Comunale	€ 154.937,00
110872	Recupero e valorizzazione dei Fronti del nucleo storico di Licenza e Civitella	III.2.4	Presentato e non finanziato biennio 2003-2004	Definitivo	<input checked="" type="checkbox"/>	Altro	€ 1.116.000,00
110871	Area di sosta attrezzata a servizio dell'area archeologica della Villa di Orazio	III.3.1	Nuova proposta	Definitivo	<input checked="" type="checkbox"/>	Altro	€ 296.434,54
110864	Sistema di videocontrollo ambientale. Completamento e ottimizzazione del laboratorio scientifico del Museo dell'Aquila Reale	III.3.2		Definitivo	<input checked="" type="checkbox"/>	Altro	€ 500.000,00

Riepilogo per "Soggetto proponente" = Comune di Licenza (7 record di dettaglio)
Somma

€ 4.370.060,74

Soggetto proponente Comune di Mandela

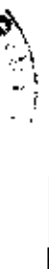
100

Prot.	Titolo intervento	Sottomisura	Tipo proposta	Livello progettuale	triennale OO PP	Disp. area	Destinazione Urbanistica	Costo Totale Richiesto
109583	Attrezzature dell'insediamento produttivo artigianale in località Fecola	III.1.1	Nuova proposta	Esecutivo	<input type="checkbox"/>	Altro	Conforma	€ 400.000,00
109584	Progetto di riqualificazione Ambientale del Borgo - completamento	III.1.2	Completamento opera finanziata precedenti bienni	Esecutivo	<input checked="" type="checkbox"/>	Proprietà Comunale		€ 94.610,74
Riepilogo per 'Soggetto proponente' = Comune di Mendola (2 record di dettaglio)								
Somma								
Soggetto proponente Comune di Marano Equo								
109707	Realizzazione di un parco tamale e fluviale	III.2.1		Definitivo	<input checked="" type="checkbox"/>	Proprietà Comunale		€ 243.000,00
121512	Recupero e sviluppo del patrimonio ricettivo pubblico e recupero in aree ad alta potenzialità turistica.	III.2.2	Presentato e non finanziato biennio 2001-2002	Preliminare	<input checked="" type="checkbox"/>	In comodato d'uso		€ 1.728.259,00
Riepilogo per 'Soggetto proponente' = Comune di Marano Equo (2 record di dettaglio)								
Somma								
Soggetto proponente Comune di Mentana								
111617	Intervento di recupero del Centro Storico di Mentana. Opere di urbanizzazione e nuova pavimentazione di Piazza Garibaldi e Via della Fontana	III.2.4	Nuova proposta	Definitivo	<input checked="" type="checkbox"/>	Proprietà Comunale		€ 332.976,71
Riepilogo per 'Soggetto proponente' = Comune di Mentana (1 record di dettaglio)								
Somma								

martedì 1 febbraio 2005

Pagina 80 di 198

JO



Prot. Titolo intervento

Sottomisura		Tipo proposta	Livello progettuale	triennale OO PP	Disp. area Urbanistica	Destinazione Urbanistica	Costo Totale Richiesto
-------------	--	---------------	---------------------	-----------------	------------------------	--------------------------	------------------------

Soggetto proponente Comune di Nespole

110320	Tutela, recupero, restauro e valorizzazione degli habitat naturali e del paesaggio nel Comune di Nespole	III.3.1	Presentato e non finanziato biennio 2003-2004	Esecutivo	<input checked="" type="checkbox"/>	Conforme	€ 555.710,93
--------	--	---------	---	-----------	-------------------------------------	----------	--------------

Riepilogo per 'Soggetto proponente' = Comune di Nespole (1 record di dettaglio)
Somma € 555.710,93

Soggetto proponente Comune di Pisoniano

109722	Riuso della Spina di Fiorilli di via Piana	III.2.4	Presentato e non finanziato biennio 2001-2002	Esecutivo	<input checked="" type="checkbox"/>	In comodato d'uso	€ 442.400,00
--------	--	---------	---	-----------	-------------------------------------	-------------------	--------------

Riepilogo per 'Soggetto proponente' = Comune di Pisoniano (1 record di dettaglio)
Somma € 442.400,00

Soggetto proponente Comune di Roma

112112	Viabilità locale a servizio di lotti produttivi nel P.P.18/L - Tiburtina effetto raddoppio lotto	III.1.1	Presentato e non finanziato biennio 2003-2004	Appalto assegnato	<input checked="" type="checkbox"/>	Esproprio in corso	€ 2.668.275,52
--------	--	---------	---	-------------------	-------------------------------------	--------------------	----------------

Riepilogo per 'Soggetto proponente' = Comune di Roma (1 record di dettaglio)
Somma € 2.668.275,52

Soggetto proponente Comune di Roma - V Municipio

112070	Ripulitura e recupero ambientale manufatti degradati da adibire ad attività museali e didattiche - Loc. Casal Bianche	III.1.2	Nuova proposta	Esecutivo	<input type="checkbox"/>	In corso d'acquisto	€ 1.500.000,00
--------	---	---------	----------------	-----------	--------------------------	---------------------	----------------

JA

Prot. Titolo intervento

Sottomisura Tipo proposta Livello triennale Disp. area Destinazione Costo Totale
progettuale OO PP Urbanistica Richiesto

Riepilogo per 'Soggetto proponente' = Comune di Roma - V Municipio (1 record di dettaglio)

Somma

€ 1.500.000,00

Soggetto proponente Comune di Roviano

131641 Realizzazione Infrastrutture e servizio delle aree III.1.1 Presentato e non Esecutivo Proprietà
di insediamento produttivo finanziato biennio 2003-2004 Comunale
2003-2004 € 200.000,00

Riepilogo per 'Soggetto proponente' = Comune di Roviano (1 record di dettaglio)

Somma

€ 200.000,00

Soggetto proponente Comune di Sambuci

111605 Restauro e riuso Castello Theodoli III.2.4 Presentato e non Esecutivo Proprietà
Definitivo finanziato biennio 2003-2004 Comunale
€ 825.000,00

Riepilogo per 'Soggetto proponente' = Comune di Sambuci (1 record di dettaglio)

Somma

€ 825.000,00

Soggetto proponente Comune di San Gregorio da Sassola

111612 Riqualificazione Piazza Brancaccio III.2.4 Presentato e non Esecutivo Proprietà
Definitivo finanziato biennio 2003-2004 Comunale
€ 207.608,00

Riepilogo per 'Soggetto proponente' = Comune di San Gregorio da Sassola (1 record di dettaglio)

Somma

€ 207.608,00

Soggetto proponente Comune di Sant'Angelo Romano

martedì 1 febbraio 2005



Prot.	Titolo intervento	Sottomisura	Tipo proposta	Livello progettuale	triennale OO PP	Disp. area Urbanistica	Destinazione Urbanistica	Costo Totale Richiesto
111616	Restauro della torre Quadrata del Castello Orsini- Museo e completamento del percorso di visita del Museo	III.2.4	Completamento opera finanziata con altre leggi	Esecutivo	<input checked="" type="checkbox"/>	Proprietà Comunale		€ 485.000,00
Riepilogo per 'Soggetto proponente' = Comune di Sant'Angelo Romano (1 record di dettaglio)								
Somma € 485.000,00								
Soggetto proponente Comune di Saracinesco								
110354	Realizzazione di un villaggio turistico intercomunale in località "Prato Francese"	III.2.2	Presentato e non finanziato biennio 2003-2004	Definitivo	<input checked="" type="checkbox"/>	Altro	Conforme	€ 750.000,00
Riepilogo per 'Soggetto proponente' = Comune di Saracinesco (1 record di dettaglio)								
Somma € 750.000,00								
Soggetto proponente Comune di Subiaco								
110514	Recupero urbano dell'area degli Uffici	III.1.2	Nuova proposta	Esecutivo	<input checked="" type="checkbox"/>	Proprietà Comunale		€ 1.500.000,00
111635	Attenuazione della vulnerabilità sismica	III.2.4	Nuova proposta	Esecutivo	<input checked="" type="checkbox"/>	Proprietà Comunale		€ 885.000,00
110519	Rete Eccalbergini	III.3.1	Nuova proposta	Esecutivo	<input type="checkbox"/>	In comodato d'uso		€ 650.000,00
Riepilogo per 'Soggetto proponente' = Comune di Subiaco (3 record di dettaglio)								
Somma € 3.035.000,00								

Martedì 1 febbraio 2005

13



Prot.	Titolo intervento	Sottomisure	Tipo proposta	Livello progettuale	triennale OO PP	Disp. area Urbanistica	Destinazione Urbanistica	Costo Totale Richiesto
-------	-------------------	-------------	---------------	---------------------	-----------------	------------------------	--------------------------	------------------------

<i>Soggetto proponente Comune di Subiaco, capofila dei comuni del comprensorio del Turismo M. Affile, Agosta, Arcinazzo, Camerata Nuova, Cervara, Cervara.</i>								
124173	Accoglienza e soggiorno nel turismo montano, da realizzarsi nei comuni di: Affile, Agosta, Arcinazzo, Camerata Nuova, Cervara, Jenne, Subiaco, Vallepietra	III.2.2	Nuova proposta	Esecutivo	<input type="checkbox"/>	Proprietà Comunale		€ 1.600.000,00
124179	Attenuazione della vulnerabilità sismica, salvaguardia valorizzazione dei centri storici, da realizzarsi nei comuni di: Affile, Agosta, Arcinazzo, Camerata Nuova, Cervara, Jenne, Subiaco, Vallepietra	III.2.4	Nuova proposta	Esecutivo	<input type="checkbox"/>	Proprietà Comunale		€ 1.800.000,00
124174	Accessibilità e arredo urbano dei centri storici da realizzarsi nei comuni di: Affile, Agosta, Arcinazzo, Camerata Nuova, Cervara, Jenne, Subiaco, Vallepietra	III.2.4	Nuova proposta	Esecutivo	<input type="checkbox"/>	Proprietà Comunale		€ 1.200.000,00

Riepilogo per 'Soggetto proponente' = Comune di Subiaco, capofila dei comuni del comprensorio del Turismo M. Affile, Agosta, Arcinazzo, Camerata Nuova, Cervara, Jenne, Subiaco, Vallepietra
Somma € 4.600.000,00

<i>Soggetto proponente Comune di Tivoli</i>								
109698	Progetto per il recupero degli immobili e sistemazione area "ex mattatoio" da destinare ad archivio storico	III.1.1	Presentato e non finanziato biennio 2001-2002	Definitivo	<input checked="" type="checkbox"/>	Proprietà Comunale		€ 1.024.924,05

Riepilogo per 'Soggetto proponente' = Comune di Tivoli (1 record di dettaglio)
Somma € 1.024.924,05

<i>Soggetto proponente Comune di Trevi nel Lazio</i>								
113197	Completamento con riqualificazione del viale di accesso per la fruizione del centro storico di Trevi nel Lazio	III.2.4	Completamento opera finanziata precedenti bienni	Definitivo	<input checked="" type="checkbox"/>	Proprietà Comunale	Conforme	€ 483.209,82

SH



Prot. Titolo intervento **Sottomisura** **Tipo proposta** **Livello progettuale** **triennale OO PP** **Disp. area Urbanistica** **Destinazione Urbanistica** **Costo Totale Richiesto**

Riepilogo per 'Soggetto proponente' = Comune di Trivoli nel Lazio (1 record di dettaglio)

Somma € 463.209,82

Soggetto proponente *Comune di Vallepietra*

111575	Realizzazione di un ostello della gioventù mediante il recupero di un fabbricato esistente e ampliamento dello stesso	III.2.2	Nuove proposte	Definitivo	<input checked="" type="checkbox"/>	Proprietà Comunale	Conforme	€ 405.420,00
--------	---	---------	----------------	------------	-------------------------------------	--------------------	----------	--------------

Riepilogo per 'Soggetto proponente' = Comune di Vallepietra (1 record di dettaglio)

Somma € 405.420,00

Soggetto proponente *Comune di Vicovaro*

111597	Ampliamento dell'impianto sportivo comunale "Tancredi Benèrghi"	III.2.2	Completamento opera finanziata con altre leggi	Esecutivo	<input checked="" type="checkbox"/>	Proprietà Comunale	Conforme	€ 735.000,00
--------	---	---------	--	-----------	-------------------------------------	--------------------	----------	--------------

Riepilogo per 'Soggetto proponente' = Comune di Vicovaro (1 record di dettaglio)

Somma € 735.000,00

Soggetto proponente *Comune di Vivaro Romano*

110113	Completamento scavi restauro e allestimento Museo Castello Medievale Borghese nell'ambito del sistema museale Med - Aniene	III.2.3	Completamento opera finanziata con altre leggi	Esecutivo	<input checked="" type="checkbox"/>	Proprietà Comunale	Conforme	€ 300.000,00
--------	--	---------	--	-----------	-------------------------------------	--------------------	----------	--------------

Riepilogo per 'Soggetto proponente' = Comune di Vivaro Romano (1 record di dettaglio)

Somma € 300.000,00

Soggetto proponente *Comunità Montana dei Monti Sabini Tiburtini Cornicolani Prenestini - Zona IX Regione Lazio*

martedì 1 febbraio 2005

15

Prot. Titolo intervento

Sottomisura		Tipo proposta		Livello progettuale		triennale OO PP		Disp. area		Destinazione Urbanistica		Costo Totale Richiesto	
111622	Ristrutturazione, ampliamento e nuovo allestimento del Museo della Canapa a Pisoniano	III.2.3	Presentato e non finanziato biennio 2003-2004	Esecutivo	<input checked="" type="checkbox"/>	Proprietà Comunale							€ 562.448,45

Riepilogo per 'Soggetto proponente' = **Comunità Montana dei Monti Sabini Tiburtini Cornicolanti Prenesini - Zona IX Regione Lazio (1 record di dettaglio)**

Somma

€ 562.448,45

Soggetto proponente *Comunità Montana Valle dell'Aniene*

109724	Percorso turistico e naturalistico lungo il Fiume Aniene - lotto 1	III.2.1	Presentato e non finanziato biennio 2003-2004	Definitivo	<input checked="" type="checkbox"/>	Proprietà Comunale							€ 492.900,00
109727	Percorso turistico e naturalistico lungo il Fiume Aniene - lotto 2	III.2.1	Presentato e non finanziato biennio 2003-2004	Definitivo	<input checked="" type="checkbox"/>	Proprietà Comunale							€ 330.100,00
109729	Realizzazioni di un sistema multimediale della promozione turistica economica e culturale e del territorio da realizzarsi nei Comuni della X Comunità Montana	III.2.2	Completamento opera finanziata con altre leggi	Definitivo	<input checked="" type="checkbox"/>								€ 1.173.546,00

Riepilogo per 'Soggetto proponente' = **Comunità Montana Valle dell'Aniene (3 record di dettaglio)**

Somma

€ 1.996.546,00

Soggetto proponente *IX Comunità Montana Monti Sabini Tiburtini*

111621	Recupero Parco Naturale del Boschetto da realizzarsi nel Comune di Castel Madama	III.2.1	Nuova proposta	Esecutivo	<input checked="" type="checkbox"/>	Proprietà soggetta pubblico							€ 392.100,00
111620	Completamento recupero dell'edificio del "Casone" per Centro Sociale Culturale Polifunzionale di aggregazione Eco - Ambientale da realizzarsi nel Comune di Castel Madama	III.2.1	Nuova proposta	Esecutivo	<input checked="" type="checkbox"/>	Proprietà soggetta pubblico							€ 476.610,00

martedì 1 febbraio 2005

Prot. Titolo intervento

Sottomisura Tipo proposta Livello progettuale OO PP triennale Disp. area Destinazione Urbanistica Costo Totale Richiesto

Riepilogo per 'Soggetto proponente' = IX Comunità Montana Monti Sabini Tiburtini (2 record di dettaglio)

Somma

€ 868.710,00

Soggetto proponente Parco Naturale Regionale Monti Lucretili

109630	Completamento e migliore utilizzazione area Centro Visita Parco Monti Lucretili da realizzarsi nel comune di Licenza	III.3.1	Definitivo	<input type="checkbox"/>	Proprietà Comunale	€ 500.000,00
--------	--	---------	------------	--------------------------	--------------------	--------------

Riepilogo per 'Soggetto proponente' = Parco Naturale Regionale Monti Lucretili (1 record di dettaglio)

Somma

€ 500.000,00

Soggetto proponente Parco Regionale Naturale Monti Lucretili

109829	Completamento di una sala polivalente (biblioteca comunale, sala convegni, etc) e realizzazione di un museo naturalistico e di un osservatorio astronomico da realizzarsi nel	III.2.1	Definitivo	<input checked="" type="checkbox"/>	Proprietà Comunale	€ 410.000,00
109713	Recupero del Castello Orsini di Licenza	III.3.1	Definitivo	<input type="checkbox"/>	Proprietà Comunale	€ 261.000,00
109681	Interventi di completamento della strada vicinale delle Pacine da realizzarsi nel Comune di Palombara Sabina	III.3.1	Definitivo	<input type="checkbox"/>	Proprietà Comunale	€ 25.991,36
109673	Intervento di recupero ambientale e di valorizzazione turistica della strada vicinaria Ara delle Micelle) - Fontanile Fumiccia	III.3.1	Esecutivo	<input type="checkbox"/>	Proprietà Comunale	€ 300.000,00
109842	Progetto di ripopolamento di unguleti nel territorio del Parco da realizzarsi nel Comune di Licenza Provincia di Roma	III.3.2	Nuova proposta	<input type="checkbox"/>	Proprietà Comunale	€ 118.328,00

martedì 1 febbraio 2005

Profilo Titolo intervento

Sottomisura Tipo proposta Livello progettuale OO PP triennale Disp. area Destinazione Urbanistica Costo Totale Richiesto

109715	Progetto di sviluppo Turistico Ambientale nel Parco dei Monti Lucretili - Il lotto 1 stralcio funzionale	III.3.2	Presentato e non finanziato biennio 2001-2002	<input type="checkbox"/>	Proprietà Comunale	Conforme	€ 105.612,54
--------	--	---------	---	--------------------------	--------------------	----------	--------------

Riepilogo per 'Soggetto proponente' = Parco Regionale Naturale Monti Lucretili (6 record di dettaglio)

Somma

€ 1.221.931,90

Soggetto proponente Unione dei Comuni della Valle del Giovenzano

128604	Valorizzazione della sentieristica tematica "Monte Rufi" e turismo sostenibile nel "Basso Corso del Rio Fiumicino"	III.3.2	Presentato e non finanziato biennio 2003-2004	<input type="checkbox"/>	Proprietà Comunale		€ 496.732,00
--------	--	---------	---	--------------------------	--------------------	--	--------------

Riepilogo per 'Soggetto proponente' = Unione dei Comuni della Valle del Giovenzano (1 record di dettaglio)

Somma

€ 496.732,00

Soggetto proponente XII Comunità Montana del Lazio "Monti Ernici" di Veroli

112652	Realizzazione impianto imbottigliamento da realizzarsi nel Comune di Trevi nel Lazio	III.1.1	Presentato e non finanziato biennio 2003-2004	<input checked="" type="checkbox"/>	Da espropriare		€ 1.762.408,00
112729	Realizzazione acquedotto Val Granara - Filettino da realizzarsi nel Comune di Filettino	III.1.1	Presentato e non finanziato biennio 2003-2004	<input checked="" type="checkbox"/>	Proprietà Comunale		€ 900.000,00
112726	Bonifica della discarica di Inerti ubicata nei pressi della Loc. "Curva Femia" da realizzarsi nel Comune di Filettino	III.1.2	Presentato e non finanziato biennio 2003-2004	<input checked="" type="checkbox"/>	Proprietà Comunale		€ 78.762,29
112723	Bonifica della discarica in R.S.U. ubicata nei pressi del Loc. Carpinato da realizzarsi nel Comune di Trevi nel Lazio	III.1.2	Presentato e non finanziato biennio 2003-2004	<input checked="" type="checkbox"/>	Proprietà Comunale		€ 563.197,36

martedì 1 febbraio 2005

Pagina 86 di 198

Prot. Titolo intervento

Prot.	Titolo intervento	Sottomisura	Tipo proposta	Livello progettuale	triennale OO PP	Disp. area Urbanistica	Destinazione Urbanistica	Costo Totale Richiesto
112722	Bonifica della discarica in R.S.U. ubicata nei pressi del Loc. Capocornito - Opi da realizzarsi nel Comune di Trevi nel Lazio	III.1.2	Presentato e non finanziato biennio 2003-2004		<input checked="" type="checkbox"/>	Proprietà Comunale		€ 566.321,26
112724	Bonifica della discarica in R.S.U. ubicata nei pressi della località "Carneto - Ombre" da realizzarsi nel Comune di Filetino	III.1.2	Presentato e non finanziato biennio 2003-2004		<input checked="" type="checkbox"/>	Proprietà Comunale		€ 301.036,39
112726	Sistemazione e messa in sicurezza di dissesti della Strada Fluminata da realizzarsi nel Comune di Filetino- I stralzo	III.2.1	Presentato e non finanziato biennio 2001-2002	Esecutivo	<input checked="" type="checkbox"/>	Proprietà Comunale		€ 500.963,00
112727	Sistemazione e messa in sicurezza di dissesti della Strada Fluminata da realizzarsi nel Comune di Filetino- II stralzo	III.2.1	Presentato e non finanziato biennio 2001-2002	Esecutivo	<input checked="" type="checkbox"/>	Proprietà Comunale		€ 299.545,00

Riepilogo per 'Soggetto proponente' = XII Comunità Montana del Lazio 'Monti Emici' di Veroli (8 record di dettaglio)

Somma

Riepilogo per 'Ambito territoriale' = Ambito n.5 (83 record di dettaglio)

Somma

€ 4.972.233,30

€ 53.779.897,56



martedì 1 febbraio 2005

Pagina 89 di 198





ALLEGATO 3



ALLEG. alla DELIB. N. 175
DEL 31.MAR.2006

REGIONE LAZIO

DOCUP OBIETTIVO 2 2000-6

ASSE III "VALORIZZAZIONE DEI SISTEMI LOCALI"

ELENCO PROGETTI FINANZIATI AMBITO 5

BIENNIO 2005-2006



*l'allegato è esemplare
che si fa seguire*



EVULPROLAZIO



DOCUP OB. 2 Lazio 2000-2006 - ASSE III (Valorizzazione dei sistemi locali)

AGGIORNAMENTO DEI PIANI D'AREA - Biennio 2006-2006

AMBITO TERRITORIALE N. 5



MIUR/SLURD

4/5	SOTTOMIS.	OB.	SUBS. PROPONENTE	PROV.	TITOLO INTERVENTO	COSTO TOTALE AMMISSIBILE	COFINANZIAMENTO	% COFINAN.	QUOTA BENEFICIARIO	% BENEFICIARIO	
ELenco PROPOSTE OBIETTIVO 2											
III.1.1	Ob.2	Comune di Guidonia Montecelio	RM	Completamento viabilità di accesso e di servizio al Blecco estativo del Travertino - servizio Via Roma e tratto Via della Longarilla	270.000,00	270.000,00	230.000,00	85,19%	40.000,00	14,81%	
III.1.1	Ob.2	Comune di Roma	RM	Viabilità locale e servizio di lotte produttive nel P. P. 181 - Tiburtina estello raddoppio lotto	2.668.275,52	2.668.275,52	2.401.447,97	90,00%	266.827,55	10,00%	
TOTALE III.1.1 Ob. 2					2.938.275,52	2.938.275,52					
III.1.2	Ob.2	Comune di Roma - v Municipio	RM	Ripulino e recupero ambientale menufatti degradati da adibire ad attività museali e didattiche - Loc. Casal Bianco	1.500.000,00	1.500.000,00	1.350.000,00	90,00%	150.000,00	10,00%	
III.1.2	Ob.2	Comune di Tivoli	RM	Progetto per il recupero degli ambienti e sistemazione area "ex maneggio" da destinare a archivio storico	1.024.924,05	1.024.924,05	922.431,65	90,00%	102.492,41	10,00%	
TOTALE III.1.2 Ob. 2					2.524.924,05	2.524.924,05					
TOTALE III.1 OB. 2					5.463.199,57	5.463.199,57				4.303.870,61	

MISURA 1

UBS	SOTTOMIS.	OB.	PROPORZIONE	PROV.	TITOLO INTERVENTO	COSTO TOTALE	COSTO TOTALE AMMISSIBILE	COPRIMENTO %	QUOTA BENEFICIARIO	BENEFICIARIO %	
MISURA 2											
III.2.	Ob.2	X Comunità Montana Valle dell'Aniene	RM		Percorso turistico e naturalistico lungo il Fiume Aniene - lotto 1	492.900,00	492.900,00	90,00%	443.610,00	48.290,00	10,00%
III.2.1	Ob.2	X Comunità Montana Valle dell'Aniene	RM		Percorso turistico e naturalistico lungo il Fiume Aniene - lotto 2	330.100,00	330.100,00	90,00%	297.090,00	33.010,00	10,00%
TOTALE III.2.1 OB. 2						823.000,00	823.000,00				
III.2.2	Ob.2	Comune di Capranica Prenestina	RM		Recupero-completamento (riabilitazione) dell'antico mulino "Mosa Boas" da adibire a fontana-pannello	390.181,76	390.181,76	90,00%	351.163,58	39.018,18	10,00%
III.2.2	Ob.2	Comune di Vicovaro	RM		Ampliamento dell'impianto sportivo comunale "Fancacci Beranghi"	735.000,00	735.000,00	90,00%	661.500,00	73.500,00	10,00%
TOTALE III.2.2 OB. 2						1.125.181,76	1.125.181,76				
III.2.3	Ob.2	Comune di Anticoli Corrado	RM		Valorizzazione del Sistema museale Med-Aniene	550.000,00	400.000,00	90,00%	360.000,00	40.000,00	10,00%
TOTALE III.2.3 OB. 2						550.000,00	400.000,00				
III.2.4	Ob.2	Comune di Sambuci	RM		Restauro e riuso Castello Theodot	825.000,00	825.000,00	90,00%	742.500,00	82.500,00	10,00%
III.2.4	Ob.2	Comune di Guidonia Montecelio	RM		Completamento restauro ex convento S. Michele - cila pillole della navata centrale	208.582,69	208.582,69	90,00%	185.924,42	20.658,27	10,00%
TOTALE III.2.4 OB. 2						1.031.582,69	1.031.582,69				
TOTALE III.2 OB. 2						3.520.764,45	3.379.784,45		3.041.788,00		

MISURA 3											
III.3.1	Ob.2	Comune di Subiaco	RM		Reti ecobalneari	650.000,00	650.000,00	90,00%	585.000,00	65.000,00	10,00%
TOTALE III.3.1 OB. 2						650.000,00	650.000,00				
TOTALE III.3 OB. 2						650.000,00	650.000,00		585.000,00		
TOTALE OB. 2						9.642.984,02	9.492.984,02		8.530.667,61		

SOTTOSIS. OB. PRONTAMENTE		PROV.		TITOLO INTERVENTO		COSTO TOTALE		COSTO TOTALE AMMISSIBILE		COFINANZIAMENTO		% C.O.F.I.M.A.S.		% R.U.O.T.P. BENEFICIARIO		% BENEFICIARIO		
ELENCOS PROPOSTE P.I.S.I.N. 2017																		
MISURA 1		III.1.1	P. Out	Comune di Cielliano	RV	Realizzazione di un P.I.P. intercomunale in località "Porte Tenanzi"	2.242.890,07	2.242.890,07	2.242.890,07	2.018.421,06	90,00%	224.269,01	10,00%					
		TOTALE III.1.1 P. out					2.242.890,07	2.242.890,07										
		III.1.2	P. Out	Comune di Mandala	RM	Progetto di riqualificazione Ambientale del Borgo - completamento	1.549.371,00	94.810,74	60.499,04	85,08%	14.111,70	14,92%						
		TOTALE III.1.2 P. out					1.549.371,00	94.810,74										
		TOTALE III.1 P. Out					3.792.061,07	2.337.300,81	2.098.920,10									

MISURA 2		III.2.3	P. Out	Comunità Montana dei Monti Sabini Tiburtini Comicolani e Pranestini	RM	Ristrutturazione, ampliamento e nuovo allestimento del Museo della Ciampia & Pisciarelli	562.448,45	310.000,00	279.000,00	90,00%	31.000,00	10,00%						
		TOTALE III.2.3 P. out					562.448,45	310.000,00										
		III.2.4	P. Out	Comune di San Gregorio da Sassola	RM	Riqualificazione Piazza Brancaccio	207.800,00	207.800,00	187.020,00	90,00%	20.780,00	10,00%						
		TOTALE III.2.4 P. out					207.800,00	207.800,00										
		TOTALE III.2 P. Out					770.248,46	517.800,00	486.020,00									
		TOTALE P. Out					4.562.309,52	2.855.100,81	2.584.940,10									

TOTALE (Ob. 2 e P. Out) - AMBITO N. 5 14.205.273,54 12.348.064,83 11.095.607,72

