



GIUNTA REGIONALE DEL LAZIO

.....

ESTRATTO DAL PROCESSO VERBALE DELLA SEDUTA DEL 31/03/2006

=====

ADDI' 31/03/2006 NELLA SEDE DELLA REGIONE LAZIO, VIA CRISTOFORO COLOMBO 212 ROMA, SI E' RIUNITA LA GIUNTA REGIONALE COSI' COMPOSTA:

MARRAZZO	Pietro	Presidente	DE ANGELIS	Francesco	Assessore
		Vice			
POMPILI	Massimo	Presidente	DI STEFANO	Marco	"
ASTORRE	Bruno	Assessore	MANDARELLI	Alessandra	"
BATTAGLIA	Augusto	"	MICHELANGELI	Mario	"
BONELLI	Angeio	"	NIERI	Luigi	"
BRACHETTI	Regino	"	RANUCCI	Raffaele	"
CIANI	Fabio	"	RODANO	Giulia	"
COSTA	Silvia	"	TIBALDI	Alessandra	"
			VALENTINI	Daniela	"

ASSISTE IL SEGRETARIO: Domenico Antonio CUZZUPI

***** OMISSIS

ASSENTI: Battaglia - Brachetti - Ciani - Mandarelli - Michelangeli
- Valentini


DELIBERAZIONE N. 173

Oggetto:

DOCUP Obiettivo 2 Lazio - 2000/2006, Asse III "Valorizzazione dei Sistemi locali"- Approvazione della proposta di aggiornamento del Piano d'Area relativo all'ambito territoriale n. 3 - Annualità 2005 - 2006.



173 21 MAR. 2006 lu

 **OGGETTO:** DOCUP Obiettivo 2 Lazio - 2000/2006, Asse III "Valorizzazione dei Sistemi locali".
Approvazione della proposta di aggiornamento del Piano d'Area relativo all'ambito territoriale n. 3
Annualità 2005 - 2006.

La Giunta Regionale

Su proposta dell'Assessore al Bilancio, Programmazione economico-finanziaria e partecipazione;

VISTO il Regolamento (CE) n.1260 del 21 giugno 1999 recante disposizioni generali sui Fondi Strutturali per il periodo 2000-2006;

VISTA la Decisione della Commissione C(2001) n.2118 del 7.09.2001 di approvazione del DOCUP - Documento Unico di Programmazione - Obiettivo 2 Lazio 2000/2006 ;

VISTA la Delibera di Giunta Regionale n.393 del 28 marzo 2002 di ratifica del DOCUP Obiettivo 2 Lazio 2000/2006;

VISTA la Delibera del Consiglio Regionale n.102 del 23 aprile 2002 di ratifica della Delibera di Giunta Regionale n.393/02;

VISTO il Complemento di Programmazione del DOCUP Obiettivo 2 Lazio 2000/2006, approvato dal Comitato di Sorveglianza nella seduta del 4 dicembre 2001 e ratificato con la Delibera del Consiglio Regionale n.462 del 15 aprile 2002, e i successivi adattamenti;

VISTA la Delibera di Giunta Regionale n.366 del 22 marzo 2002 di nomina dei responsabili di misura e del Responsabile del coordinamento per l'attuazione dell'Asse III e successive modificazioni e integrazioni;

VISTA la Delibera di Giunta Regionale n. 893 del 5 luglio 2002 di ratifica del Protocollo d'Intesa tra la Regione e gli Enti Locali per la definizione dei Piani d'Area dei nove ambiti territoriali definiti dal Complemento di Programmazione;

VISTA la Delibera di Giunta Regionale n.1537 del 21 novembre 2002 concernente l'approvazione del Piano d'Area relativo all'Ambito territoriale n. 3;

VISTA la Delibera di Giunta Regionale n. 565 del 25 giugno 2004 concernente l'approvazione della proposta di aggiornamento del Piano d'Area relativo all'ambito territoriale n. 3 - finanziamenti annualità 2003 - 2004;

CONSIDERATO che l'Ambito territoriale n. 3 comprende i seguenti comuni:

▪ **obiettivo 2:** Fara Sabina, Montopoli in Sabina (RI); Bassano in Teverina, Castel Sant'Elia, Civita Castellana, Corchiano, Fabrica di Roma, Faleria, Gallese, Nepi, Orte, Valleranno, Vasanello, Carbognano, Vignanello, Monterosi (VT); Capena, Civitella S. Paolo, Fiano Romano, Filacciano, Nazzano, Ponzano Romano, Torrita Tiberina, Sant'Oreste (RM);

▪ **sostegno transitorio:** Configni, Cottanello, Selci, Tarano (RI); Campagnano di Roma, Magliano Romano, Mazzano Romano, Montelibretti, Nerola, Morione, Palombara Sabina, Montorio, Monteflavio (RM); Calcata (VT);

CONSIDERATO che nel Protocollo d'Intesa dell'Ambito territoriale n. 3 sono stati individuati come obiettivi da perseguire:

- la creazione di un sistema di infrastrutture e di servizi adeguati alle imprese in grado di sostenere il rilancio delle attività produttive;

173 31 MAR, 2006 *llr*

- la valorizzazione ai fini turistici delle risorse ambientali e paesaggistiche e dalle potenzialità offerte dai centri storici e dagli edifici di pregio in essi inseriti;
- il completamento del quadro infrastrutturale, con le previsioni di realizzazione dell'interporto di Orte e del collegamento col Porto di Civitavecchia, nonché al potenziamento del nodo di Passo Corese.

CONSIDERATO che in data 14 settembre 2004 il Tavolo di concertazione dell'Ambito territoriale n. 3, appositamente convocato, ha ulteriormente specificato gli obiettivi di cui al punto precedente ed i relativi criteri di priorità;

CONSIDERATO che, in ottemperanza con quanto previsto dalle procedure di attuazione dell'Asse III, i soggetti beneficiari interessati hanno presentato, entro il 30 settembre 2004, le proposte progettuali a valere sulle risorse finanziarie 2005-2006 relative alle due ultime annualità di fondi disponibili;

CONSIDERATO che per le attività inerenti l'aggiornamento dei Piani d'Area la Regione si avvale dell'Assistenza tecnica di Sviluppo Lazio S.p.A.;

CONSIDERATO che la Regione, ha provveduto – attraverso le proprie strutture competenti – ad effettuare una prima valutazione e selezione delle proposte presentate in base alla loro coerenza con gli obiettivi del Piano d'Area, alla qualità delle proposte, ai criteri e alle priorità individuati nel Complemento di Programmazione e sulla base della capacità degli interventi di raggiungere gli obiettivi specifici di sviluppo integrato del sistema territoriale considerato;

CONSIDERATO che le risultanze della selezione sono state preliminarmente illustrate ai rappresentanti delle Amministrazioni Provinciali presso l'Assessorato al Bilancio, Programmazione economico-finanziaria e partecipazione della Regione in data 24 novembre 2005 e 16 gennaio 2006, ai fini di acquisirne il parere ed eventuali proposte di emendamenti;

CONSIDERATO che il Piano d'Area è stato oggetto di confronto con le parti economiche e sociali a livello territoriale, acquisendo il relativo parere ai fini della valutazione della coerenza con le finalità del Piano;

CONSIDERATO che la Regione ha presentato la proposta di aggiornamento del Piano a valere sulle risorse finanziarie relative alle annualità 2005 e 2006, che è stata approvata nella riunione del 27 febbraio 2006 dal Tavolo di concertazione costituito a livello territoriale, presieduto dall'Assessore della Provincia di Roma giusta delega dell'Assessore al Bilancio, Programmazione economico-finanziaria e partecipazione della Regione Lazio (prot. n. 1745 del 24 febbraio 2006);

CONSIDERATO che nel corso della concertazione sono state date ampie delucidazioni e motivazioni rispetto alle proposte inoltrate e non inserite nella proposta di aggiornamento per le annualità 2005 e 2006;

VISTO che la proposta di aggiornamento del Piano d'Area è stata sottoposta al Tavolo del Partenariato istituzionale nella riunione del 23 marzo 2006, che ha espresso il proprio parere;

VISTA la proposta di aggiornamento del Piano d'Area relativa all'ambito territoriale n.3 a valere sulle risorse finanziarie relative alle annualità 2005 e 2006 allegata e parte integrante della presente deliberazione;

RITENUTO di dover notificare la presente deliberazione alle Amministrazioni Provinciali di Rieti, Roma e Viterbo affinché provvedano, entro il termine di trenta giorni dalla notifica, ad acquisire la sottoscrizione della proposta di aggiornamento del Piano d'Area da parte di tutti i soggetti coinvolti;

CONSIDERATO che la sottoscrizione della proposta di aggiornamento del Piano d'Area costituisce per i soggetti attuatori dei progetti cofinanziati attraverso le risorse finanziarie relative alle annualità 2005 e 2006, l'impegno alla partecipazione finanziaria dei progetti medesimi;



173 31 MAR. 2006 *ler*

CONSIDERATO che i Responsabili di misura potranno fornire le motivazioni riguardo alle proposte inoltrate e non inserite nella proposta d'aggiornamento per le annualità 2005 e 2006, sulla base della documentazione disponibile presso le strutture medesime;

CONSIDERATO che in fase di istruttoria tecnica possono riscontrarsi situazioni o sopravvenute condizioni che rendono necessaria - all'atto dell'assunzione degli impegni di spesa da parte del Responsabile di misura - la ridefinizione del quadro economico e delle quote di finanziamento a carico dei singoli soggetti, a condizione che l'importo complessivo ammesso a contributo non superi quello indicato nella proposta di aggiornamento del Piano d'Area;

CONSIDERATO che per le iniziative iscritte nella proposta di aggiornamento del Piano d'Area, entro 60 giorni dalla pubblicazione sul Bollettino Ufficiale della Regione Lazio della presente Deliberazione, i soggetti beneficiari dovranno trasmettere ai competenti uffici regionali la documentazione tecnica ed amministrativa necessaria ai fini dell'assunzione da parte della Regione della Determinazione dirigenziale d'impegno inerente gli interventi finanziati;

CONSIDERATO che per gli interventi finanziati dovrà essere certificato l'inizio dei lavori entro e non oltre il termine di 180 giorni dalla pubblicazione della Deliberazione sul Bollettino Ufficiale regionale. Scaduto tale termine si provvederà alla revoca del finanziamento ed al recupero delle somme già erogate;

RITENUTO opportuno prevedere che il totale delle economie residue relative ai tre bienni di finanziamenti, determinatesi per motivazioni diverse in fase di svolgimento del programma, possa essere destinato dalla Regione, a sua insindacabile decisione, al finanziamento di interventi ritenuti idonei a soddisfare le esigenze della programmazione dell'Asse III, secondo le priorità individuate e le procedure previste dal Complemento di Programmazione;

All'unanimità

DELIBERA

1. di approvare la proposta di aggiornamento del Piano d'Area relativo all'ambito territoriale n. 3 a valere sulle risorse finanziarie relative alle annualità 2005 e 2006, allegata e parte integrante della presente deliberazione; *(allegato 1 e allegato 3)*
2. che la proposta di aggiornamento del Piano d'Area, in quanto integrazione di un programma di cooperazione territoriale deve essere sottoscritta da tutti i soggetti interessati, così come previsto dal Complemento di Programmazione, quale atto di condivisione per la realizzazione degli obiettivi individuati;
3. che per la Regione Lazio la proposta di aggiornamento del Piano d'Area è sottoscritta dall'Assessore al Bilancio, Programmazione economico-finanziaria e partecipazione;
4. di notificare la presente Deliberazione alle Amministrazioni Provinciali di Rieti, Roma e Viterbo affinché provvedano, entro il termine di trenta giorni dalla notifica, ad acquisire la sottoscrizione della proposta di aggiornamento del Piano d'Area da parte di tutti i soggetti coinvolti;
5. che la sottoscrizione della proposta di aggiornamento del Piano d'Area costituisce per i soggetti attuatori dei progetti cofinanziati attraverso le risorse finanziarie relative alle annualità 2005 e 2006, l'impegno alla partecipazione finanziaria dei progetti medesimi;
6. di prendere atto delle proposte pervenute e non inserite nella proposta di aggiornamento per le annualità 2005 e 2006 riportate in allegato e parte integrante della presente deliberazione;

(allegato 2)





173 07 APR 2006

7. di autorizzare i Responsabili di misura - all'atto dell'assunzione degli impegni di spesa - alla ridefinizione del quadro economico e delle quote di finanziamento a carico dei singoli soggetti, a condizione che l'importo complessivo ammesso a contributo non superi quello indicato nella proposta di aggiornamento del Piano d'Area, qualora in fase di istruttoria tecnica riscontrino situazioni o sopravvenute condizioni che rendono necessaria tale ridefinizione;
8. che per le iniziative inserite nella proposta di aggiornamento del Piano d'Area, entro 60 giorni dalla pubblicazione sul Bollettino Ufficiale della Regione Lazio della presente Deliberazione, i soggetti beneficiari dovranno trasmettere ai competenti uffici regionali la documentazione tecnica ed amministrativa necessaria ai fini dell'assunzione da parte della Regione della Determinazione dirigenziale d'impegno inerente gli interventi finanziati;
9. che per gli interventi finanziati dovrà esser certificato l'inizio dei lavori entro e non oltre il termine di 180 giorni dalla pubblicazione della Deliberazione sul Bollettino Ufficiale regionale. Scaduto tale termine si provvederà alla revoca del finanziamento ed al recupero delle somme già erogate;
10. che il totale delle economie residue relative ai tre bienni di finanziamenti, determinatesi per motivazioni diverse in fase di svolgimento del programma, possa essere destinato dalla Regione, a sua insindacabile decisione, al finanziamento di interventi ritenuti idonei a soddisfare le esigenze della programmazione dell'Asse III, secondo le priorità individuate e le procedure previste dal Complemento di Programmazione; -
11. di pubblicare la presente deliberazione sul Bollettino Ufficiale della Regione e sul sito web www.regione.lazio.it.

IL PRESIDENTE: F.to Pietro MARRAZZO
 IL SEGRETARIO: F.to Domenico Antonio CUZZUPI

03 APR 2006



ALLEG. alla DELIB. N. 173
DEL 31 MAR 2006

Aggiornamento Piano d'Area
Ambito Territoriale n. 3

SOMMARIO

Capitolo 1
OBIETTIVI DI SVILUPPO DELL'AMBITO 3

1.1 Analisi S.W.O.T.

- 1.1.1 Dati generali
- 1.1.2 Punti di forza
- 1.1.3 Punti di debolezza
- 1.1.4 Minacce
- 1.1.5 Opportunità

1.2 Obiettivi generali

1.3 Obiettivi specifici

1.4 Strategie

Capitolo 2
SETTORI E TIPOLOGIE DI AZIONI IN CUI SI INTENDONO CONCENTRARE GLI
INTERVENTI

- 2.1 Creazione di un sistema di infrastrutture e di servizi adeguati alle imprese
- 2.2 Valorizzazione a fini turistici delle risorse ambientali e paesaggistiche, e storico - culturali
- 2.3 Completamento del quadro infrastrutturale

Capitolo 3
CONNESSIONE CON ULTERIORI PROGRAMMI DI SVILUPPO LOCALE

3.1 P.R.U.S.S.T degli ETRUSCHI

- 3.1.1 Settore di intervento: Ambiente
- 3.1.2 Settore di intervento: La Storia
- 3.1.3 Settore di intervento: Le Tradizioni

3.2 Programmi integrazione di valorizzazione di beni ambientali e culturali ai fini della promozione turistica


- 3.2.1 Programma integrato SAT
- 3.2.2 Programma integrato Va.Te.
- 3.2.3 Programma integrato "Comprensorio della Via Amerina e delle forre"

3.3 Integrazione con il programma comunitario L.E.A.D.E.R. II

DOCUP Ob.2 2000-2006 - Asse III "Valorizzazione dei sistemi locali"
Aggiornamento Piano d'Area n.3 - Biennio 2005/2006



L'Allegato è composto di 15
pagine

- 
- 3.3.1 Piano di azione locale "Reatino"
 - 3.3.2 Piano di azione locale "Sabina"
 - 3.3.3 Piano di azione locale "Sabino, Tiburtino, Cornicolano e Prenestino"

3.4 Sinergie attivabili tra i vari programmi

Capitolo 1

Obiettivi dell'ambito numero 3

1.1 Analisi s.w.o.t.

1.1.1 Dati generali

L'ambito territoriale n. 3 ricomprende alcuni comuni della provincia di Rieti ed alcuni comuni della provincia di Viterbo

I comuni che ricadono nell'ambito dell'obiettivo 2 sono:

Bassano in Teverina, Carbognano, Castel S. Elia, Civita Castellana, Corchiano, Fabrica di Roma, Faleria, Gallese, Monterosi, Nepi, Orte, Vallerano, Vasanello, Vignanello, Fara in Sabina, Montopoli in Sabina, Capena, Civitella S. Paolo, Fiano Romano, Filacciano, Nazzano, Ponzano Romano, Sant'Oreste, Torrita Tiberina.

I comuni che ricadono nelle aree a sostegno transitorio sono:

Calcata, Configni, Cottanello, Campagnano di Roma, Selci, Tarano, Magliano Romano, Mazzano Romano, Monteflavio, Montelibretti, Montorio Romano, Moricone, Nerola, Palombara Sabina.

Il territorio è caratterizzato dalla presenza di notevoli risorse naturalistiche (Parco naturale regionale dei Monti Lucretili), storiche ed archeologiche, legate alla presenza di insediamenti preromani, italici ed etruschi della media Valle del Tevere, nonché dalla presenza di centri storici di pregio e di edifici pregevoli quali castelli e palazzi baronali; presenze che risultano ancora non sufficientemente valorizzate a fini turistici.

Comuni in obiettivo 2

Comune	Popolazione 1996	Popolazione 2001	Increm.to/decrem.to	%
Bassano in Teverina	1137	1151	14	1,23
Carbognano	2001	1963	-38	-1,90
Castel Sant'Elia	2106	2167	61	2,90
Civita Castellana	15980	15955	-25	-0,16
Corchiano	3297	3297	0	0,00
Fabrica di Roma	6197	6482	285	4,60
Faleria	1779	1944	165	9,27
Gallese	2814	2816	2	0,07
Monterosi	2166	2365	199	9,19
Nepi	7256	7746	490	6,75
Orte	7898	7879	-19	-0,24
Vallerano	2482	2478	-4	-0,16
Vasanello	3826	2870	-956	-24,99
Vignanello	4790	4744	-46	-0,96
Fara in Sabina	10158	10460	302	2,97
Montopoli in Sabina	3728	3758	30	0,80
Capena	5615	6006	391	6,96
Civitella San Paolo	1516	1556	40	2,64
Fiano Romano	7317	7833	516	7,05
Filacciano	458	462	4	0,87
Nazzano	1280	1286	6	0,47
Ponzano Romano	1024	1035	11	1,07
Sant'Oreste	3451	3432	-19	-0,55
Torrta Tiberina	904	921	17	1,8
Totale	99.180	100.606	1.426	14,37

Comuni in sostegno transitorio

Comune	Popolazione 1996	Popolazione 2001	Increm.to/decrem.to	%
Calcata	902	862	-40	-4,43
Configni	719	704	-15	-2,09
Cottanello	615	591	-24	-3,90
Selci	992	1004	12	1,21
Tarano	1186	1190	4	0,34
Campagnano Romano	8226	8606	380	4,62
Magliano Romano	1234	1313	79	6,40
Mazzano Romano	2421	2507	86	3,55
Monteflavio	1409	1395	-14	-0,99
Montelibretti	4901	4866	-35	-0,71
Montorio Romano	1975	1907	-68	-3,44
Moricone	2422	2369	-53	-2,19
Nerola	1412	1441	29	2,05
Palombara Sabina	9816	10351	535	5,45
Totale	38.230	39.106	876	2,29

1.1.2 Punti di forza

I punti di forza di questo ambito territoriale sono stati già individuati nel Protocollo d'intesa sottoscritto in data 20/12/2001.

a) Notevoli risorse storico-naturalistiche ed archeologiche

Dall'analisi del territorio, si possono rilevare delle forti potenzialità turistiche legate alle risorse naturali, storico- artistiche e archeologiche.

Tra le attrazioni naturali sono da citare la *Riserva Naturale Tevere Farfa*, il parco del Monte Soratte e dell'asse centrale del corso del Tevere denominato "*Media Valle del fiume Tevere*". L'ambiente fluviale del Tevere, nonostante i problemi di inquinamento e la riduzione dei boschi ripariali, che un tempo ricoprivano le aree golenali, rappresenta un sistema di grande valore paesaggistico, caratterizzato da avifauna di zone umide. Questo tratto fluviale è inoltre fondamentale nel determinare la continuità con tutti i sistemi di forre prodotti dagli affluenti.

I beni archeologici sono di valore notevole, anche per il ritrovamento di numerosi reperti.

b) Presenza del Parco naturale Regionale dei Monti Lucretili

I Lucretili costituiscono il sottogruppo meridionale dei monti Sabini, raggiungono i 1368 metri del monte Pellecchia che domina la valle del torrente Licenza, affluente di destra dell'Aniene.

Il Parco ha un'estensione di 18.204 ettari, ed è ricco di particolarità geologiche (i pianori carsici sommitali), forestali (le secolari faggette alle quote maggiori); con una notevole presenza di flora e fauna autoctona. Importanti anche le attività agricole tradizionali: un po' ovunque si incontrano cavalli e vacche maremmane, che pascolano allo stato brado.

Costituisce un'importante risorsa da valorizzare.

c) Presenza di un tessuto produttivo consolidato

Il tessuto produttivo della zona vanta una specializzazione elevata in vari campi consolidatasi nel corso degli anni.

I settori industriali con maggior peso sono quelli della ceramica (articoli igienico-sanitari, stoviglie e piastrelle) nel distretto di Civita Castellana per quanto riguarda la zona compresa nella provincia di Viterbo; mentre nell'area incentrata su Fiano Romano si localizzano la maggior parte delle attività produttive con presenze significative nei settori dei trasporti e delle costruzioni.

d) Il Distretto industriale di Civita Castellana

Civita Castellana costituisce il principale centro ceramico del Lazio. I motivi dell'insediamento della produzione della ceramica nella zona vanno ricercati nella natura stessa del territorio, nel quale si rinvengono grandi masse di argille, alcune ricche di calce e ferro, comunissime, ed altre composte di silicati di alluminio tanto puri da servire per i manufatti ceramici più fini. La localizzazione di queste materie prime sul territorio ha senza dubbio determinato lo sviluppo della tradizione ceramica locale.

Il polo ceramico di Civita Castellana, che assume forma industriale negli anni '50 e si consolida nel corso degli anni '60, è senza dubbio il settore più importante dell'intera provincia di Viterbo, nonostante il periodo di crisi che attraversa, con un'occupazione profondamente radicata nel territorio stesso.

e) Patrimonio di professionalità imprenditoriale e qualificazione della manodopera.

Il successo della zona, che per un certo periodo di tempo ha portato le aziende del settore ceramico a competere con successo sui mercati internazionali, è dovuto sia alla sensibilità imprenditoriale sia ad un alto livello di specializzazione della manodopera impiegata.

Da registrare il tentativo di creare infrastrutture per l'erogazione di servizi alle imprese, come il Centro Ceramico.

f) Vocazione agricola dell'area

L'area ha mantenuto nel tempo la sua vocazione alla produzione di derrate agricole che hanno il loro mercato naturale su Roma.

Tutto il comprensorio si caratterizza per la forte vocazione agricola e la presenza di produzioni specializzate, significative sia a livello qualitativo sia a livello occupazionale.

La zona ha una tradizione per quanto riguarda le coltivazioni erbacee (cereali, patate e ortaggi) nonché con le coltivazioni olivicole, vitivinicole e di frutta.

Collegate a queste si è sviluppato anche l'allevamento del bestiame e la conseguente produzione cascaria.

g) Importanza strategica di alcuni nodi di scambio

I nodi infrastrutturali in questo ambito assumono un ruolo strategico.

Il comune di Orte risulta significativo non soltanto per l'area specifica, ma anche per l'intera rete infrastrutturale regionale, in quanto localizzato in prossimità dell'autostrada A1, del raccordo autostradale Viterbo- Terni e della ferrovia Roma-Firenze.

Il centro urbano di Passo Corese costituisce un nodo importante tra i collegamenti a carattere nazionale verso l'hinterland romano e la provincia di Rieti.

La presenza dell'Autostrada del Sole, con i caselli di uscita Soratte e Fiano Romano rappresenta la principale penetrazione del traffico su ruota. Strettamente connessa con il casello autostradale, è prevista la realizzazione di una struttura di servizio costituita da un nodo di scambio intermodale gomma-gomma sul lato destro del Tevere e gomma-ferro sul lato sinistro dotati di servizi complementari quali commerciali, di informazione turistica, di prenotazione, ricettivi di transito, di assistenza tecnica, di supporto alle emergenze, di acquisizione clienti, di ristorazione, di servizi pubblici ad indirizzo mirato alla distribuzione della ricaduta sui vari comuni della zona.

La maglia delle grandi infrastrutture autostradali ha su Fiano Romano un nodo di collegamento di fondamentale importanza per il Sistema sud della viabilità; intorno al quale si è costituito un polo di smistamento delle merci.

1.1.3 Punti di debolezza

I punti di forza di questo ambito territoriale sono stati già individuati nel Protocollo d'intesa sottoscritto in data 20/12/2001.

a) Bassa immagine dell'area.

L'area in questione non gode di una buona immagine. Molteplici sono le cause.

Il polo che fa capo a Fiano Romano presenta un elevato congestionamento del traffico, determinando un impatto ambientale ed una qualità della vita sicuramente al di sotto degli standards normali.


Inoltre vi è una scarsa valorizzazione delle proprie risorse naturali che risentono della concorrenza delle zone vicine sicuramente molto più organizzate.

In ultimo, non vi è ancora una strategia di marketing adeguata, che consenta di far conoscere le potenzialità dell'area.

b) Insufficiente valorizzazione delle risorse presenti

Il patrimonio culturale ed ambientale dell'area è pressoché abbandonato a se stesso.

I centri storici, che salvo rare eccezioni sono in uno stato di pesante carenza di interventi di recupero e di insufficiente dotazione di elementi di arredo urbano, non riescono a costituire un elemento autonomo e trainante per il turismo.



Molti monumenti, quali ad esempio i castelli, sono privati e risentono del problema delle loro non visitabilità.

I servizi pubblici e privati, dimensionati alle necessità dei residenti locali, ed il sistema di collegamenti pubblici su gomma e su ferro, non rappresentano un'adeguata offerta per realizzare un sistema turistico locale.

c) *Scarsa concorrenzialità del sistema produttivo con altri mercati*

Attualmente le industrie ceramiche attraversano una situazione di crisi, dovuta principalmente alla forte concorrenzialità di altri mercati, soprattutto quelli orientali, in grado di produrre con costi notevolmente più bassi.

d) *Mancanza di investimenti in innovazione di processo e di prodotto*

Collegato al punto precedente, la mancanza di investimenti in innovazione di processo e di prodotto non consente alle aziende presenti nel settore ceramico di sostenere l'accresciuta concorrenzialità del mercato, soprattutto dai paesi emergenti; nonostante negli anni passati, con una certa agilità gestionale, erano pervenuti ad una trasformazione delle produzioni ed alla realizzazioni di prodotti sempre più specializzati.

e) *Incompletezza del sistema di interscambio delle merci e delle interconnessioni viarie*

L'ottimizzazione della viabilità esistente è un requisito fondamentale per la fruibilità dell'area. La realizzazione del Centro merci di Orte, oltre ad essere un volano per lo sviluppo dell'intera area, andrà a completare la razionalizzazione dei sistemi infrastrutturali esistenti, gettando le basi per uno sviluppo programmato piuttosto che tendenziale.

Come già detto, il polo che fa capo a Fiano Romano presenta un elevato congestionamento del traffico, determinando un impatto ambientale ed una qualità della vita sicuramente al di sotto degli standards normali.

f) *Insufficienza delle dotazioni infrastrutturali a servizio delle aree artigianali*

La discontinuità che si evidenzia ad ogni livello, sia infrastrutturale che produttivo, con difficili collegamenti sia interregionali sia intercomunali, ha causato la formazione di piccole realtà autonome sia dal punto di vista turistico che economico. La frammentazione della realtà locale, se da una parte ha favorito la nascita di attività artigianali di qualità e la salvaguardia di un sistema paesaggistico ambientale unico, dall'altra ha impedito la nascita di un vero e proprio settore di sviluppo industriale o turistico, necessario per un rilancio economico ed occupazionale.

In termini quindi di contesto generale, esterno al quadro delle attività previste dalle misure dell'Asse III, si evidenzia l'importanza del potenziamento dei collegamenti viari, quali: il completamento della direttrice stradale provinciale Viterbo - Civita Castellana nelle tratte Vignanello - Corchiano e Vignanello - Superstrada Orte Viterbo, l'adeguamento della ex S.S. 311 e la realizzazione della bretella stradale Civita Castellana - Al castello Magliano in Sabina.

1.1.4 Minacce

Il rischio che incombe è la difficoltà di adeguarsi velocemente alle offerte del settore turistico, con perdita di competitività con zone vicine che sono in qualche modo più attrezzate per la ricezione dei turisti.

Inoltre la scarsa valorizzazione delle risorse umane potrebbe comportare una scarsa professionalità nell'affrontare le problematiche riguardanti l'offerta turistica.



1.1.5 Opportunità

Una opportunità è lo sfruttamento delle risorse naturali e culturali a fini turistici, potendo contare su di un bacino di domanda rappresentato dalla vicinanza con la Capitale, cercando di creare, in un contesto territoriale pregevole, un interesse turistico che possa proporsi come complementare o integrativo rispetto alla visita di Roma.

Altre opportunità sono la produzione agricola e la produzione dei prodotti caseari; che possono anche essere raccordate con l'attività turistica.

La produzione agricola può essere orientata verso la creazione di marchi docg o dop, e di itinerari dove sia possibile degustare i vini e i prodotti locali; facendo partecipare a questo processo i produttori, le cantine sociali, i frantoi, i caseifici.

Inserito nel discorso del rilancio della zona dal punto di vista turistico, vi è anche l'importanza di dotare il territorio di vie di comunicazione adeguate, stradali e ferroviarie.

1.2 Obiettivi generali

Gli obiettivi da conseguire, in questo ambito territoriale sono stati individuati nel Protocollo di intesa in data 20/12/2001, e riguardano:

- a) la creazione di un sistema di infrastrutture e di servizi adeguati alle imprese in grado di sostenere il rilancio delle attività produttive;
- b) la valorizzazione a fini turistici delle risorse ambientali e paesaggistiche, e delle potenzialità offerte dai centri storici e dagli edifici di pregio in essi inseriti;
- c) il completamento del quadro infrastrutturale, con le previsioni di realizzazione dell'interporto di Orte e del collegamento con il porto di Civitavecchia, nonché al potenziamento del nodo di Passo Corese.

1.3 Obiettivi specifici

Gli obiettivi generali sono stati ulteriormente specificati nel seguente modo:

- a) -Potenziamento e consolidamento delle infrastrutture e dei servizi all'interno delle aree produttive-artigianali esistenti.
-Aumento dotazione e messa in rete strutture che facilitino lo start-up ed il rafforzamento di nuove imprese in settori non tradizionali del territorio
- b) -Aumento dotazione strutture museali e di servizio per l'utenza per il miglioramento della fruibilità del patrimonio archeologico e storico
-Miglioramento accessibilità aree di interesse attraverso percorsi ed itinerari di collegamento fisico/logico delle esistenze archeologiche e storiche al fine di migliorarne la fruibilità a fini turistici
-Promozione dell'attrattività dei differenti sistemi locali a fini turistico-ricettivi, anche attraverso l'aumento della qualificazione delle strutture ricettive, dei servizi e il tempo libero.
-Miglioramento dotazione strutture di servizio per le aree protette ed ad elevata valenza ambientale che assicurino i requisiti minimi omogenei per la fruibilità delle aree Parco, SIC, ZPS

1.4 Strategie


Per poter conseguire l'obiettivo di sviluppo dell'intero sistema e per il completamento del quadro infrastrutturale occorre una migliore razionalizzazione dei collegamenti viari.

Risulta di interesse preminente la realizzazione dell'interporto di Orte ed il conseguente collegamento di Orte con il porto di Civitavecchia.

La stretta vicinanza con Roma, generando un pendolarismo intenso e un forte congestionamento delle infrastrutture di trasporto, necessita anche del potenziamento del servizio ferroviario metropolitano, capace di drenare il traffico su gomma verso Roma, e finalizzato anche ad integrare i sistemi ambientali di grande pregio, in modo da attrarre e canalizzare i flussi turistici.

Per quanto riguarda il turismo, la strategia da intraprendere è quella di "preparare" il territorio interessato per metterlo in condizioni di richiamare l'interesse dei turisti, potenziando i servizi ad esso connessi. Per "preparare" il territorio si intende l'insieme dei servizi necessari a rendere gradevole il soggiorno dei turisti e quindi di favorire una loro permanenza e non soltanto un loro passaggio nell'area interessata.

Questo sarà possibile con una adeguata promozione turistica sul piano nazionale e un costante impegno nella ricerca delle più efficaci soluzioni gestionali dei beni e dei servizi coinvolgendo anche l'amministrazione pubblica e i privati. Capitolo 2. Settori e tipologie di azioni in cui si intendono concentrare gli interventi.



Capitolo 2

Settori e tipologie di azioni in cui si intendono concentrare gli interventi

2.1 Creazione di un sistema di infrastrutture e di servizi adeguati alle imprese

L'obiettivo indicato dal protocollo di Intesa risulta perseguibile con l'attuazione della misura III.1, che prevede il completamento delle infrastrutture delle aree attrezzate produttive, soprattutto nel distretto ceramico di Civita Castellana.

2.2 Valorizzazione a fini turistici delle risorse ambientali e paesaggistiche, e storico-culturali

Tutti gli interventi proposti per l'attuazione delle misure III.2 e III. 3 sono finalizzate alla valorizzazione delle risorse locali ai fini della promozione turistica.

2.3 Completamento del quadro infrastrutturale

Il completamento del quadro infrastrutturale, non realizzabile tramite i finanziamenti previsti per l'attuazione delle misure dell'Asse III, può avvenire tramite il ricorso ai finanziamenti previsti in altre risorse del medesimo DOCUP Ob. 2 2000/2006 sia con il ricorso ad altri fondi di natura nazionale e/o regionale.

Capitolo 3

Connessione con ulteriori programmi di sviluppo locale

Nella zona in questi ultimi anni sono stati avviati programmi di cooperazione territoriale che possono contribuire a contrastare le minacce che incidono sullo sviluppo del territorio, valorizzandone le opportunità.

3.1 P.R.U.S.S.T. degli ETRUSCHI

Il "P.R.U.S.S.T. degli Etruschi" è un programma interregionale, che oltre ai comuni della provincia di Roma e della provincia di Viterbo, comprende anche alcuni comuni della provincia di Grosseto ed alcuni comuni della provincia di Orvieto.

Il programma, che ha già ottenuto il previsto finanziamento ministeriale a seguito della sottoscrizioni di apposito Accordo di Programma, è incentrato su tre settori di intervento: l'ambiente, la storia, le tradizioni.

L'analisi di queste realtà è alla base dell'individuazione di diversi livelli di fruizione del territorio.

Sono stati individuati alcuni percorsi che dal lago o dalle porte verdi si snodano all'interno del territorio seguendo delle tematiche estrapolate con analisi storico ambientale.

1. Itinerario dei parchi
2. Itinerario del lago
3. Itinerario degli Etruschi
4. Itinerario dei castelli e delle rocche
5. Itinerario Farnesiano
6. Itinerario dei centri storici
7. La via Francigena
8. La strada dei vini dell'Alta Tuscia
9. Itinerari museale

Le risorse finanziarie del programma, ripartite tra i vari comuni, serviranno a realizzare opere rivolte a valorizzare la zona dal punto di vista turistico, creando infrastrutture e servizi adeguati ad ospitare il flusso dei visitatori.

3.1.1 Settore di intervento: Ambiente

Il sistema lago, che comprende il lago di Bolsena e il suo intorno, rappresenta il primo elemento per la riqualificazione territoriale sostenibile.

Uno dei problemi è legato sia alla carenza di strutture ricettive di alta qualità, sia in particolare alla mancanza di politiche di sfruttamento comune effettuate sia da parte dei comuni che si affacciano sul lago che dai comuni limitrofi.

Il sistema dei parchi e delle oasi deve ricreare l'unità territoriale che legni formalmente le diverse aree, con l'ausilio di programmi di sviluppo di attività sia simili che complementari.

La linea verde sarà disegnata da poli naturalistici che, per le caratteristiche morfologiche che li contraddistinguono, costituiscono di per se oasi naturalistiche, come la valle dei Calanchi e Civita di Dagnoregio, la Riserva naturale di Monte Rufeno, la Selva del Lamone, il parco di Turona.

3.1.2 Settore di intervento: La storia

L'intero territorio è rappresentato da presenze storiche che coprono un periodo che va dall'età preistorica, con la presenza di ritrovamenti intorno ai laghi di Mezzano e Bolsena, di importanti ritrovamenti di epoca etrusca e interessanti siti archeologici del periodo medioevale-rinascimentale, delle quali fanno parte anche le distrutte città di Castro e San Lorenzo Vecchio.

Il programma individua tre fasi storiche: il territorio degli etruschi – il Patrimonio di San Pietro in Tuscia – i Farnese. Ad ogni fase storica corrisponde un relativo percorso.

3.1.3 Settore di intervento: Le tradizioni

Le vicende politiche influenzarono e guidarono lo sviluppo delle attività artigianali, ancora oggi legate a certi tipi di produzione artigianale di qualità. Le ceramiche orvietane e acquesiane dimostrano la validità e la qualità di tali processi produttivi, comunque ancora oggi legate all'occasionalità e all'assenza di programmazione e coordinamento.

Lo stesso dicasi della produzione dei vini e degli olii, nella quale il territorio continua a confrontarsi ad alti livelli qualitativi.

Il potenziamento del percorso enogastronomico "la strada dei vini dell'alta Tuscia" è individuata quale base del rilancio turistico-promozionale del sistema produttivo.

Questo comunque non può prescindere dalla valorizzazione delle innumerevoli e caratteristiche feste paesane, che data la valenza storico folcloristica, meritano un livello di attenzione molto più amplificato rispetto a quello attuale.

3.2 Programmi integrati di valorizzazione di beni ambientali e culturali a fini della promozione turistica

In questo territorio ricadono tre delle aree di programmazione integrata di cui alla legge regionale n.40/1999: il Sistema Alta Tuscia (S.A.T.), il programma della Media Valle del Tevere (VA.TE) e il programma della Via Amerina.

3.2.1 Programma integrato "Sistema Alta Tuscia" (S.A.T.)

Il "Sistema Alta Tuscia" rappresenta una delle aree di programmazione integrata per lo sviluppo di beni culturali ed ambientali ai fini della programmazione turistica di cui alla L.R. n. 40/1999.

Dei comuni che parteciperanno al programma del S.A.T., in questo ambito territoriale ricade: Bassano in Teverina.

E' in corso di definizione il programma operativo e il relativo Accordo di Programma.

3.2.2 Programma integrato Va.Te.

Il programma di valorizzazione ambientale, culturale e turistica della "Media Valle del Tevere" è stato approvato con DGR n.228/2002, che ha approvato anche il relativo Accordo di Programma. Si inserisce in piena coerenza all'interno della più generale strategia regionale tendente a promuovere forme di riequilibrio territoriale e azioni innovative che favoriscano lo sviluppo economico e

occupazionale di aree ancora non adeguatamente valorizzate e potenzialmente proponibili sotto il profilo turistico.

L'area della "Media Valle del Tevere", così come si è venuta delineando nel percorso di programmazione finora maturato, si propone di valorizzare le caratteristiche di omogeneità del territorio, tenendo presente l'elemento determinante costituito dalla presenza del fiume Tevere e dall'influenza che questa ha avuto sulla vita delle comunità interessate e sulla configurazione del paesaggio circostante.

La promozione turistica riveste una evidente essenzialità nell'ambito della strategia indicata, in quanto dalla incisività di questa azione, dalla qualità e diffusione dei messaggi promozionali, dalla capacità di individuare in modo efficace le linee di prodotto adatte a sollecitare l'interesse e la curiosità nei confronti dell'area, dipendono buona parte della possibilità di successo dell'operazione.

Obiettivi del progetto Va.Te. sono:

- Sviluppo sistemico dei servizi ambientali, culturali, e turistici nella "Media Valle del Tevere";
- Identificazione degli elementi che costituiscono il supporto ad un piano di settore in ambito turistico per la valorizzazione delle potenzialità del territorio oggetto Va.Te;
- Definizione degli indirizzi da offrire agli Enti locali per la promozione delle azioni collaterali, indotte dall'incremento dei flussi turistici che costituiscono il risultato atteso dal Piano di settore;
- Costruzione del Piano di settore sul modello del Piano D'Area finalizzato alle caratteristiche ambientali, storico artistiche del territorio, nel pieno rispetto delle identità culturali delle popolazioni installate;
- Far conseguire al territorio Va.Te. una sua autonoma fisionomia e caratterizzazione turistica, in grado di potersi presentare sul mercato, del turismo con offerte concrete e concorrenziali;

Nello stesso vengono delineate le azioni strategiche previste per attivare l'interesse turistico della Valle del Tevere, in relazione alla suddivisione strumentale del territorio del Va.Te. in Sistema NORD (Parco Soratte, La porta del tempo, L'uscita dell'autostrada, La porta di accesso esterna), Sistema CENTRO (Parco Valle del Tevere, L'anno Mille, Il complesso di Farfa), e Sistema SUD (Parco di Vejo; Il Parco per le tecnologie per il tempo libero; Le porte esterne trasversali; La porta di Passo; Porta di accesso esterna; Polo Universitario di Monterotondo; Il sistema diffuso).

3.2.3 Programma integrato "Comprensorio della Via Amerina e delle Forre"

Il programma, predisposto dai comuni di Orte, Civita Castellana, Gallese, Corchiano, Castel Sant'Elia, Faleria, Nepi e Sant'Oreste, ha portato alla individuazione del Comprensorio come area di programmazione integrata ex L.R. 40/99, nella graduatoria per l'anno 2000 approvata con DGR 226 del 01/03/2002.

3.3 Integrazione con il programma comunitario L.E.A.D.E.A.R. II

L'ambito in esame è interessato dalla presenza di tre Piani di azione locale predisposti in attuazione del programma comunitario Leader II.

3.3.1 Piano di azione locale "Reatino"

Il Piano di azione locale del "Reatino" comprende i seguenti comuni che fanno parte nel sistema numero 3: Configni, Cottanello, Selci, Tarano.

Il territorio ricadente nella superficie del P.A.L., classificata come svantaggiata, presenta le caratteristiche della zona appenninica, le pianure presenti si trovano soprattutto nella zona limitrofa a Rieti.

Gli obiettivi generali del PAL "Reatino" sono :

- Individuare alcuni progetti trainanti di innovazione tecnologica per risolvere il ritardo di sviluppo;
- Accogliere le istanze di sviluppo attraverso la valorizzazione delle forze attive nel tessuto socio economico dell'area.

Gli obiettivi generali possono essere conseguiti attraverso i seguenti obiettivi specifici:

- Animare il territorio per aggregare le forze presenti sullo stesso;
- Sviluppare una tecnologia avanzata nel comparto agro-alimentare e agri-silvo-zootecnico, istituire un centro di promozione per nuove iniziative industriali o artigiane, costituire una rete di micro-incubatori per nuove imprese, sviluppare il settore turistico, soprattutto attraverso attività pluristagionali di turismo.

3.3.2 Piano di azione locale "Sabina"

Il Piano di azione locale della "Sabina" comprende i seguenti comuni che fanno parte nel sistema numero 3: Montelibretti, Montorio Romano, Moricone e Nerola.

Il territorio che interessa il P.A.L. è caratterizzato dalla presenza di un sistema collinare e di alcune emergenze montuose che rappresentano il 21% del territorio, nonché della presenza di risorse boschive che negli ultimi cinquanta anni hanno subito un progressivo depauperamento.

All'interno dell'area P.A.L. sono presenti numerosi centri urbani di varie dimensioni, rappresentativi di una cultura tradizionale agricola e agroforestale.

L'obiettivo generale del PAL "Sabina" è di contribuire allo sviluppo dell'area, attraverso azioni che consentano la valorizzazione delle risorse locali, mantenendo le tradizioni culturali dell'area, e creando al tempo stesso le opportune sinergie che abbiano effetto moltiplicatore.

L'obiettivo generale può essere conseguito attraverso i seguenti obiettivi specifici:

- Rafforzamento della filiera dell'olio di oliva;
- Incrementare il turismo rurale;
- Valorizzazione ambientale e architettonica del territorio;
- Formazione Professionale. Per raggiungere gli obiettivi sopradetti, il P.A.L. intende potenziare e diversificare le attività, favorendo l'introduzione di nuovi prodotti, sviluppando flussi turistici diversificati a seguito di eventi e sinergie con altri settori produttivi (agricoltura, PMI).

3.3.3 Piano di azione locale "Sabino, Tiburtino, Cornicolano e Prenestino"

Il Piano di azione locale "Sabino, Tiburtino, Cornicolano e Prenestino" comprende i seguenti comuni che fanno parte nel sistema numero 3: Palombara Sabina, Monteflavio.

Il territorio ricadente nella superficie del P.A.L. si trova in una zona collinare pre-appenninica e montuosa, ove sono presenti diversi habitat naturali e semi-naturali con pascoli cespugliosi.

Le dipendenze socioeconomiche con Roma sono rilevanti, presentando quindi segnali di squilibrio tra struttura urbana e servizi.

L'obiettivo generale del PAL "Sabino, Tiburtino, Cornicolano e Prenestino" è quello di sviluppare in modo integrato l'economia del territorio rurale interessato dal piano.

L'obiettivo generale può essere conseguito attraverso i seguenti obiettivi specifici:

- Rivitalizzare le aree interne attraverso attività di sensibilizzazione della popolazione;
- Valorizzare le produzioni agroalimentari ed artigiane tipiche dell'area;
- Sostenere le PMI sviluppando le capacità imprenditoriali;
- Valorizzare le potenzialità naturali e culturali dell'area sviluppando un turismo intelligente.

3.4 Sinergie attuabili tra i vari programmi

Trascurando il programma integrato S.A.T., il quale ricomprende solo il comune di Bassano in Teverina, notiamo che il PRUSST degli ETRUSCHI, i programmi integrati ed i P.A.L. elaborati su questo territorio, ed il Piano d'Area dell'Ambito 3, per l'attuazione dell'Asse III del DOCUP ob.2 2000-2006, hanno in comune il perseguimento dei seguenti obiettivi principali:

- La valorizzazione delle risorse ambientali e paesaggistiche a fini turistici, con incremento dell'occupazione diversificando l'offerta anche tramite un turismo rurale;
- Il perseguimento dell'innovazione tecnologica nei settori industriali, agro-alimentare, agro-silvo-zootecnico, e la creazione di micro-incubatori nel settore turistico;
- L'incremento delle produzioni di prodotti tipici locali.





ALLEG. alla DELIB. N. 173
DEL 31 MAR. 2006



ALLEGATO 2

REGIONE LAZIO

DOCUP OBIETTIVO 2 2000-6

ASSE III "VALORIZZAZIONE DEI SISTEMI LOCALI"

**PROPOSTE PERVENUTE PER L'AGGIORNAMENTO
DEL PIANO D'AREA DELL'AMBITO TERRITORIALE N. 3**

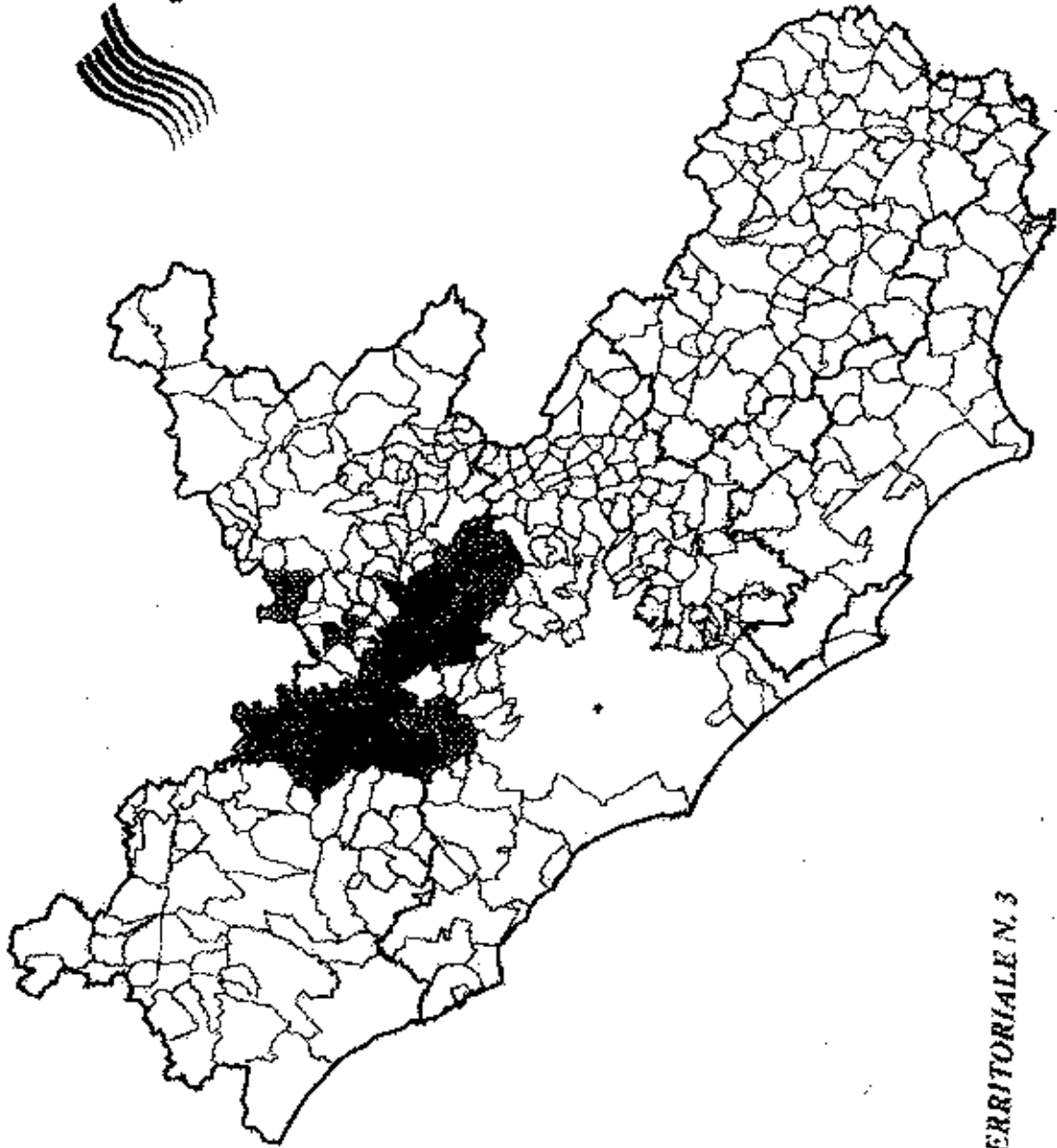
BIENNIO 2005-2006



REGIONE LAZIO



*L'allegato è composto di
n. 22 fogli*



AMBITO TERRITORIALE N. 3

<i>Profilo</i>	<i>TITOLO intervento</i>	<i>Sottomisura</i>	<i>Tipo proposta</i>	<i>Livello progettuale</i>	<i>triennale OO PP</i>	<i>Disp. area Urbanistica</i>	<i>Destinazione Urbanistica</i>	<i>Costo Totale Richiesto</i>
<i>Ambito territoriale: Ambito n.3</i>								
<i>Soggetto proponente Comune di Bassano in Teverina</i>								
109846	Completamento ex sede comunale, torre, centro socio culturale	III.2.1	Completamento opera finanziata con altre leggi	Lavori in corso	<input checked="" type="checkbox"/>	Proprietà Comunale	Conforme	€ 256.229,48
109845	Progetto copertura Fosso Canali	III.2.4	Presentato e non finanziato biennio 2003-2004	Definitivo	<input checked="" type="checkbox"/>	Da espropriare	Conforme	€ 196.253,62
109848	Consolidamento e risanamento idrogeologico del Borgo	III.2.4	Completamento opera finanziata con altre leggi	Definitivo	<input checked="" type="checkbox"/>	Proprietà Comunale	Conforme	€ 4.735.909,99
109847	Pavimentazione della piazzetta di Via Piave	III.2.4	Nuova proposta	Esecutivo	<input checked="" type="checkbox"/>	Proprietà Comunale	Conforme	€ 25.000,00
<i>Riepilogo per 'Soggetto proponente' = Comune di Bassano in Teverina (4 record di dettaglio)</i>								
Somma								
								€ 5.215.392,09
<i>Soggetto proponente Comune di Calcata</i>								
110178	Recupero e riqualificazione centro storico di Calcata: Via degli Americani, Via Cadorina, Piazza Roma, Via della Fontana Nuova	III.2.4	Presentato e non finanziato biennio 2003-2004	Preliminare	<input checked="" type="checkbox"/>	Proprietà Comunale		€ 510.170,00
<i>Riepilogo per 'Soggetto proponente' = Comune di Calcata (1 record di dettaglio)</i>								
Somma								
								€ 510.170,00
<i>Soggetto proponente Comune di Campagnano di Roma</i>								

martedì 1 febbraio 2005

Prot.	Titolo intervento	Sottomisura	Tipo proposta	Livello progettuale	biennale OO PP	Disp. area Urbanistica	Destinazione Urbanistica	Costo Totale
110371	Messa in sicurezza e bonifica area territorio comunale colpita da dissesto idrogeologico Loc. Le Conce	III.1.2	Completamento opera finanziata con altre leggi	Definitivo	<input type="checkbox"/>	Proprietà Comunale		€ 700.000,00
110376	Messa in sicurezza area territorio comunale colpita da eventi calamitosi Loc. Maria Bona	III.1.2	Completamento opera finanziata con altre leggi	Lavori in corso	<input type="checkbox"/>	Proprietà Comunale		€ 780.000,00
Riepilogo per 'Soggetto proponente' = Comune di Campagnano di Roma (2 record di dettaglio)								
Somma								
Soggetto proponente Comune di Capena								
110478	Zona artigianale Mola Saracena	III.1.1	Presentato e non finanziato biennio 2001-2002	Studio Fattibilità	<input checked="" type="checkbox"/>	Esproprio in corso		€ 1.480.000,00
114845	Percorso naturalistico etnico-Archeologico e turistico Capena Lucustaroniae - Villa Volusi - Saturnini - Fiume Tevere	III.2.1	Presentato e non finanziato biennio 2001-2002	Studio Fattibilità	<input checked="" type="checkbox"/>	Proprietà Comunale		€ 6.318.548,00
114844	Recupero paesaggistico turistico, ambientale "Lago Puzzo"	III.2.1	Presentato e non finanziato biennio 2003-2004	Studio Fattibilità	<input checked="" type="checkbox"/>	Proprietà Comunale		€ 438.998,35
118263	Completamento riqualificazione e risanamento del Centro Storico di Capena	III.2.4	Presentato e non finanziato biennio 2003-2004	Studio Fattibilità	<input checked="" type="checkbox"/>	Proprietà Comunale		€ 258.228,44
Riepilogo per 'Soggetto proponente' = Comune di Capena (4 record di dettaglio)								
Somma								
Soggetto proponente Comune di Carboognano								
€ 7.478.661,22								

Pro.4	Titolo intervento	Sottomisura	Tipo proposta	Livello progettuale	triennale OO PP	Disp. area Urbanistica	Destinazione Urbanistica	Costo Totale Richiesto
109871	Recupero delle aree marginali del centro storico, miglioramento della viabilità e recupero della Chiesa di San Pietro	III.2.4	Completamento opera finanziata con altre leggi	Esecutivo	<input checked="" type="checkbox"/>	Proprietà Comunale	Urbanistica	€ 475.000,00

Riepilogo per 'Soggetto proponente' = Comune di Carbognano (1 record di dettaglio)

Summa

Soggetto proponente Comune di Castel Sant'Elia

€ 475.000,00

109866	Progetto pilota di tutela/valorizzazione ambientale rurale Bassa Toscana (Regione Veneta-Falasca) - Individuazione itinerari/percorsi turistico-culturali	III.2.1	Presentato e non finanziato biennio 2003-2004	Esecutivo	<input checked="" type="checkbox"/>	Proprietà Comunale	Conforme	€ 700.000,00
109865	Valorizzazione e risanamento urbanistico del centro storico di Castel Sant'Elia, concernenti il rifacimento della pavimentazione in cubetti di asfalto	III.2.4	Presentato e non finanziato biennio 2003-2004	Definitivo	<input checked="" type="checkbox"/>	Proprietà Comunale	Conforme	€ 2.500.000,00

Riepilogo per 'Soggetto proponente' = Comune di Castel Sant'Elia (2 record di dettaglio)

Summa

Soggetto proponente Comune di Civita Castellana

€ 3.200.000,00

114561	Progetto definitivo per la sistemazione della Via Ponte di Tarrano della anche "Strada del Rivelino" - Completamento	III.2.1	Completamento opera finanziata precedenti bienni	Definitivo	<input type="checkbox"/>	Proprietà Comunale		€ 676.136,32
114569	Progetto esecutivo Palazzo comunale Vi strada	III.2.4		Esecutivo	<input type="checkbox"/>	Proprietà Comunale		€ 516.458,90

Riepilogo per 'Soggetto proponente' = Comune di Civita Castellana (2 record di dettaglio)

Summa

€ 1.192.595,22

martedì 1 febbraio 2005

Prot. Titolo intervento

Sottomisura Tipo proposta Livello triennale Disp. area Destinazione Costo Totale
progettuale OO PP Urbanistica Richiesto

Soggetto proponente Comune di Configni

110338	Realizzazione della strada di collegamento Via Altorra/Morroni	III.2.4	Nuova proposta	<input type="checkbox"/>	Da espropriare	€ 945.116,13
110116	Valorizzazione del centro storico minori e risanamento urbanistico	III.2.4	Presentato e non finanziato biennio 2003-2004	<input checked="" type="checkbox"/>	Proprietà Comunale	€ 755.844,86

Risultato per 'Soggetto proponente' = Comune di Configni (2 record di dettaglio)

Somma

Soggetto proponente Comune di Corchiano

€ 1.700.960,99

109190	Opere di urbanizzazione delle aree destinate ad insediamenti produttivi in località Casino	III.1.1	Completamento opera finanziata con altre leggi	<input checked="" type="checkbox"/>	Da espropriare	€ 902.184,50
109193	Parco della Forra del Rio Fratta	III.2.1		<input checked="" type="checkbox"/>	Proprietà Altro soggetto pubblico	€ 1.291.489,70
109192	Progetto pilota di tutela/valorizzazione ambientale rurale Bassa Tuscia (regione Valente-Falleca) - Individuazione itinerari/percorsi turistico-culturali	III.2.1	Presentato e non finanziato biennio 2003-2004	<input checked="" type="checkbox"/>	Proprietà Altro soggetto pubblico	€ 1.050.000,00
109191	Costruzione di strade comunali e parcheggio a servizio del centro storico - II stralcio funzionale	III.2.4	Completamento opera finanziata con altre leggi	<input checked="" type="checkbox"/>	Da espropriare	€ 636.000,00
109189	Costruzione di strade comunali e parcheggio a servizio del centro storico - III stralcio funzionale	III.2.4	Completamento opera finanziata con altre leggi	<input checked="" type="checkbox"/>	Proprietà Comunale	€ 542.075,00

martedì 1 febbraio 2005

Pro4 Titolo intervento

Sottomisura Tipo proposta Livello triennale Disp. area Destinazione Costo Totale
progettuale OO PP Urbanistica Richiesto

Riepilogo per 'Soggetto proponente' = Comune di Corchiano (5 record di dettaglio)

Somma

€ 4.421.750,20

Soggetto proponente Comune di Cottanello

110343	Realizzazione di una piscina comunale coperta con annessi spogliatoi e servizi	III.2.1	Nuova proposta	Definitivo	<input checked="" type="checkbox"/>	Proprietà Comunale	€ 1.160.000,00
110347	Realizzazione campo calcio	III.2.1	Presentato e non finanziato biennio 2003-2004	Definitivo	<input checked="" type="checkbox"/>	Proprietà Comunale	€ 860.000,00
110341	Completamento campo di calcio	III.2.2	Presentato e non finanziato biennio 2003-2004	Definitivo	<input checked="" type="checkbox"/>	Proprietà Comunale	€ 255.000,00

Riepilogo per 'Soggetto proponente' = Comune di Cottanello (3 record di dettaglio)

Somma

€ 2.265.000,00

Soggetto proponente Comune di Fabrica di Roma

109507	Completamento delle opere di Urbanizzazione primaria della zona industriale Loc. Quartaccio - Il atradio funzionale	III.1.1	Ulteriore lotto/stralcio opera finanziata precedenti bienni	Esecutivo	<input checked="" type="checkbox"/>	Proprietà Comunale	€ 584.000,00
109188	Realizzazione di un centro di accoglienza per la Via Amerina	III.2.1	Presentato e non finanziato biennio 2003-2004	Esecutivo	<input checked="" type="checkbox"/>	Proprietà Comunale	€ 900.000,00
109186	Recuper ex mattatoio comunale da adibire ad info-point turistico- I stralcio funzionale	III.2.1	Presentato e non finanziato biennio 2003-2004	Esecutivo	<input checked="" type="checkbox"/>	Proprietà Comunale	€ 620.000,00

martedì 1 febbraio 2005

Profilo Titolo intervento

Codice	Titolo intervento	Sottomisura		Livello progettuale	triennale OO PP	Disp. area Urbanistica	Destinazione Urbanistica	Costo Totale Richiesto
		Tipo proposta	Tipologia					
10908	Progetto pilota di tutela / Valorizzazione ambientale rurale bassa Toscana (Regione Val d'Aosta - Valle d'Aosta) - Individuazione itinerari / percorsi turistico-culturali / stralcio funzionale	III.2.1	Presentato e non finanziato biennio 2003-2004	Esecutivo	<input checked="" type="checkbox"/>	Proprietà Comunale		€ 1.300.000,00
109187	Realizzazione di piscine presso gli impianti sportivi	III.2.2	Nuova proposta	Definitivo	<input checked="" type="checkbox"/>	Proprietà Comunale		€ 2.770.000,00
110612	Completamento del risanamento urbanistico per la valorizzazione del centro storico - Il stralcio funzionale	III.2.4	Completamento opera finanziata con altre leggi	Esecutivo	<input checked="" type="checkbox"/>	Proprietà Comunale		€ 500.000,00
109185	Completamento del risanamento urbanistico per la valorizzazione del centro storico - Il stralcio funzionale	III.2.4	Completamento opera finanziata con altre leggi	Esecutivo	<input checked="" type="checkbox"/>	Proprietà Comunale		€ 500.000,00

Ripilogo per 'Soggetto proponente' = Comune di Fabrica di Roma (7 record di dettaglio)
Somma

Soggetto proponente Comune di Faleria

109189	Costruzione di uno svincolo viario e area parcheggio in via M. lo O. Leonard	III.1.2	Nuova proposta	Lavori in corso	<input type="checkbox"/>	Proprietà Comunale	Conforme	€ 116.204,66
109200	Consolidamento della rupe sottostante il vecchio Borgo di Faleria	III.2.4	Nuova proposta	Definitivo	<input checked="" type="checkbox"/>	Proprietà Comunale	Conforme	€ 3.026.978,09
109198	Consolidamento e recupero del Castello degli Anguillara	III.2.4		Definitivo	<input checked="" type="checkbox"/>	Proprietà Comunale	Conforme	€ 370.000,00
Somma								€ 7.174.000,00

martedì 1 febbraio 2005

Prot.	Titolo intervento	Sottomisura	Tipo proposta	Livello progettuale	triennale OO PP	Disp. area	Destinazione Urbanistica	Costo Totale	Richiesto
-------	-------------------	-------------	---------------	------------------------	--------------------	------------	-----------------------------	--------------	-----------

Riepilogo per 'Soggetto proponente' = Comune di Faleria (3 record di dettaglio)

Somma

€ 3.513.182,75

Soggetto proponente Comune di Fara in Sabina

109227	Parco fluviale e itinerari naturalistici lungo il Fosso Corase	III.2.1	Nuova proposta	Definitivo	<input checked="" type="checkbox"/>	Proprietà Comunale		€ 500.000,00	
109222	Restauro antico Oratorio, itinerari archeologici e natura Isici Monte San Martino: I Lotto - Recupero antico sepolcro Quattroventi - Oratorio Monte San Martino	III.2.1	Presentato e non finanziato biennio 2003-2004	Definitivo	<input checked="" type="checkbox"/>	Proprietà Comunale		€ 258.228,45	
109228	Costruzione di un bocciadorino coperto in Passocorsea: Lotto di completamento	III.2.2	Completamento opera finanziata con altre leggi	Esecutivo	<input checked="" type="checkbox"/>	Proprietà Comunale		€ 300.000,00	
109225	Completamento del recupero e adeguamento del Palazzo Brancaloni sede del Museo Civico Archeologico e dell'Archivio Storico - ultimo lotto	III.2.3	Completamento opera finanziata precedenti bienni	Definitivo	<input checked="" type="checkbox"/>	Proprietà Comunale		€ 500.000,00	
109223	Riqualificazione urbana del centro storico di Fara in Sabina finalizzata alla soluzione di problemi di accessibilità - completamento	III.2.4	Completamento opera finanziata con altre leggi	Definitivo	<input checked="" type="checkbox"/>	Proprietà Comunale		€ 420.000,00	
109224	Riqualificazione urbana di Passo Corase-arredo urbano - IV stralcio - Piazza Salvo d'Acquisto	III.2.4	Completamento opera finanziata precedenti bienni	Esecutivo	<input checked="" type="checkbox"/>	Proprietà Comunale		€ 320.000,00	

Riepilogo per 'Soggetto proponente' = Comune di Fara in Sabina (6 record di dettaglio)

Somma

€ 2.298.228,45

Soggetto proponente Comune di Fiano Romano

martedì 1 febbraio 2005

Prof. Titolo intervento

Sottomisura		Tipo proposta		Livello progettuale		triennale OO PP		Disp. area		Destinazione Urbanistica		Costo Totale Richiesta	
108951	Lavori di ampliamento, ammodernamento e adeguamento al D.M. 05.11.2001 di Via Fontanella del Solco e Via della Mola Saracena a servizio della zona industriale del Comune di	III.1.1	Presentato e non finanziato biennio 2003-2004	Esecutivo	<input checked="" type="checkbox"/>	Proprietà Comunale	Conforme	Conforme	Conforme	Conforme	Conforme	Conforme	€ 1.190.000,00
108944	Lavori di ampliamento rete idrica collegamento Pozzo Sassete - Via Tiberina	III.1.1	Nuova proposta	Esecutivo	<input checked="" type="checkbox"/>	Proprietà Comunale	Conforme	Conforme	Conforme	Conforme	Conforme	Conforme	€ 260.000,00
108947	Lavori di sistemazione Incrocio Via Tiberina, Via Milano, Via Fontanella del Solco	III.1.1	Nuova proposta	Lavori in corso	<input checked="" type="checkbox"/>	Altro	Conforme	Conforme	Conforme	Conforme	Conforme	Conforme	€ 285.000,00
108945	Lavori di costruzione nuovo serbatoio Idrico in loc. Sassete	III.1.1	Nuova proposta	Lavori terminali	<input checked="" type="checkbox"/>	Altro	Conforme	Conforme	Conforme	Conforme	Conforme	Conforme	€ 400.000,00
108956	Lavori di realizzazione Parco Urbano in Loc. Cascata	III.1.2	Nuova proposta	Definitivo	<input checked="" type="checkbox"/>	Proprietà Comunale	Conforme	Conforme	Conforme	Conforme	Conforme	Conforme	€ 100.000,00
108955	Lavori di costruzione pista ciclabile su Via San Sebastiano nel comune di Fiano Romano	III.2.1	Presentato e non finanziato biennio 2003-2004	Esecutivo	<input checked="" type="checkbox"/>	Proprietà Comunale	Conforme	Conforme	Conforme	Conforme	Conforme	Conforme	€ 98.000,00
108952	Lavori di completamento del restauro della Chiesa di Santa Maria ad Pontem da adibire a Pinacoteca Comunale-II ed ultimo lotto funzionale	III.2.1	Completamento opera finanziata precedenti bienni	Esecutivo	<input checked="" type="checkbox"/>	Proprietà Comunale	Conforme	Conforme	Conforme	Conforme	Conforme	Conforme	€ 108.000,00
108950	Lavori di recupero delle mura Castellane III lotto funzionale - completamento	III.2.1	Ulteriore lotto/stralcio opera finanziata precedenti bienni	Esecutivo	<input checked="" type="checkbox"/>	Proprietà Comunale	Conforme	Conforme	Conforme	Conforme	Conforme	Conforme	€ 250.000,00
108957	Lavori di realizzazione di struttura Indoor	III.2.2	Nuova proposta	Esecutivo	<input checked="" type="checkbox"/>	Proprietà Comunale	Conforme	Conforme	Conforme	Conforme	Conforme	Conforme	€ 1.380.000,00

martedì 1 febbraio 2005

Prof. Titolo intervento

108948	Lavori di costruzione impianto sportivo natatorio	III.2.2	Sottomisura		Nuova proposta	Studio fattibilità	<input checked="" type="checkbox"/>	In corso d'acquisto	Conforme	Costo Totale Richiesto
			Tipo proposta	Livello Progettuale						
			triennale	OO PP						€ 200.000,00

Riepilogo per 'Soggetto proponente' = Comune di Fiano Romano (10 record di dettaglio)
Somma

Soggetto proponente Comune di Filacciano

108959	Recupero della viabilità minore esistente nella Valle del Tevere. Percorsi per la fruizione del contesto ambientale e di interesse storico. Da realizzarsi nei comuni di Filacciano- Torita	III.2.1	Presentato e non finanziato biennio 2003-2004	Esecutivo	<input checked="" type="checkbox"/>	Proprietà Comunale	€ 350.000,00
108961	Riqualificazione dei centri urbani: opere di urbanizzazione per l'abitato di fraz. "Sallacapa" e via S. Valentino. Recupero urbanistico e ambientale	III.2.4	Presentato e non finanziato biennio 2003-2004	Esecutivo	<input checked="" type="checkbox"/>	Proprietà Comunale	€ 446.735,21

Riepilogo per 'Soggetto proponente' = Comune di Filacciano (2 record di dettaglio)
Somma

Soggetto proponente Comune di Gallese

110142	Progetto pilota di tutela / Valorizzazione ambiente rurale Baesa Tuscia (Regione Valente - Falisca) - Individuazione itinerari / percorsi turistico - culturali	III.2.1	Presentato e non finanziato biennio 2003-2004	Esecutivo	<input checked="" type="checkbox"/>	Proprietà Comunale	€ 489.300,00
--------	--	---------	---	-----------	-------------------------------------	--------------------	--------------

Riepilogo per 'Soggetto proponente' = Comune di Gallese (1 record di dettaglio)
Somma

Soggetto proponente Comune di Magliano Romano

€ 499.300,00

M

Prot.	Titolo intervento	Sottomisura		Livello progettuale	triennale OO PP	Disp. area	Destinazione Urbanistica	Costo Totale Richiesto
		Tipo proposta	OO PP					
109719	Recupero e valorizzazione cave dismesse a fini turistici	III.1.2	Presentato e non finanziato biennio 2001-2002	Esecutivo	<input checked="" type="checkbox"/>	Proprietà Comunale		€ 710.700,00

Riepilogo per 'Soggetto proponente' = Comune di Magliano Romano (1 record di dettaglio)

Somma

Soggetto proponente Comune di Mazzano Romano € 710.700,00

109875	Completamento e risanamento urbanistico per la valorizzazione del centro storico - I stralcio funzionale	III.2.4	Presentato e non finanziato biennio 2003-2004	Esecutivo	<input checked="" type="checkbox"/>	Proprietà Comunale		€ 400.000,00
--------	--	---------	---	-----------	-------------------------------------	--------------------	--	--------------

Riepilogo per 'Soggetto proponente' = Comune di Mazzano Romano (1 record di dettaglio)

Somma

Soggetto proponente Comune di Monteflavio € 400.000,00

109897	Allestimento Museo didattico	III.2.3	Nuova proposta	Definitivo	<input type="checkbox"/>	Proprietà Comunale		€ 30.000,00
109701	Sistemazione elarda rurale dai fontanili con tecniche di ingegneria naturalistica. Il lotto da realizzarsi nel Comune di Palombara sul territorio di proprietà del Comune di Monteflavio	III.3.2	Nuova proposta	Definitivo	<input checked="" type="checkbox"/>	Proprietà Comunale		€ 247.869,70

Riepilogo per 'Soggetto proponente' = Comune di Monteflavio (2 record di dettaglio)

Somma

Soggetto proponente Comune di Montelibretti € 277.869,70



Prof.	Titolo intervento	Sottomisura		Livello	Presentato e non finanziato biennio 2003-2004	OO PP	Disp. area	Destinazione Urbanistica	Costo Totale Richiesto
		Tipo proposta	triennale						
109716	Realizzazione marciapiedi e parcheggio In Via Garibaldi a servizio del centro storico	III.2.4	III.2.4	Definitivo	<input checked="" type="checkbox"/>	Esproprio in corso	Conferma	€ 180.517,44	

Riepilogo per 'Soggetto proponente' = Comune di Montelibretti (1 record di dettaglio)
Summa € 180.517,44

Soggetto proponente Comune di Monterosi

109621	Il recupero della Via Francigena nel Comune di Ronciglione, Nepi, e Monterosi. Comune di Monterosi	III.2.2	III.2.2	Definitivo	<input checked="" type="checkbox"/>	Proprietà Comunale	Conferma	€ 137.547,45
109128	Riqualificazione del centro storico di Monterosi "Via Marconi" e piazze annesse	III.2.4	III.2.4	Esecutivo	<input checked="" type="checkbox"/>	Proprietà Comunale	Conferma	€ 330.000,00

Riepilogo per 'Soggetto proponente' = Comune di Monterosi (2 record di dettaglio)
Summa € 467.547,45

Soggetto proponente Comune di Montopoli di Sabina

109953	Valorizzazione della Villa dei Casali	III.2.1	III.2.1	Definitivo	<input checked="" type="checkbox"/>	Proprietà Comunale	Conferma	€ 204.816,27
109952	Percorsi pedonali e ciclabili lungo la Valle del Fara	III.2.1	III.2.1	Definitivo	<input checked="" type="checkbox"/>	Proprietà Comunale	Conferma	€ 208.000,00
109951	Completamento degli impianti sportivi e copertura del campo polivalente	III.2.2	III.2.2	Esecutivo	<input checked="" type="checkbox"/>	Proprietà Comunale	Conferma	€ 560.000,00

martedì 1 febbraio 2005

13

Prot. Titolo intervento

Santomisura		Tipo proposta		Livello progettuale		triennale OO PP		Disp. area		Destinazione Urbanistica		Costo Totale Richiesto	
109950	Restauro e valorizzazione Torre Ugonesca e ripristino collegamento tra la piazza sottostante la Torre e quella a quota inferiore	III.2.4	Presentato e non finanziato biennio 2003-2004	Definitivo	<input checked="" type="checkbox"/>	Proprietà Comunale							€ 465.000,00
109955	Recupero Centri Storici di Montopoli e Bocchignano	III.2.4	Presentato e non finanziato biennio 2003-2004	Esecutivo	<input checked="" type="checkbox"/>	Proprietà Comunale							€ 155.000,00

Riepilogo per 'Soggetto proponente' = Comune di Montopoli di Sabina (5 record di dettaglio)
Somma

Soggetto proponente Comune di Montorio Romano

109113	Realizzazione della strada di raccordo lato sud tra Via delle Sergenti e la Strada Provinciale 281 a per Montellavio	III.3.1	Nuova proposta	Definitivo	<input type="checkbox"/>	Da espropriare							€ 1.582.816,27
--------	--	---------	----------------	------------	--------------------------	----------------	--	--	--	--	--	--	----------------

Riepilogo per 'Soggetto proponente' = Comune di Montorio Romano (1 record di dettaglio)
Somma

Soggetto proponente Comune di Nazzano

109445	Complesso chiesa di S. Antino - "Caseletto": completamento recupero e valorizzazione culturale e naturalistica dell'area - Il lotto funzionale	III.2.1	Ulteriore lotto/altracci opera finanziata precedenti bienni	Esecutivo	<input checked="" type="checkbox"/>	Proprietà Comunale							€ 516.456,00
109438	Lavori di completamento del campo polivalente - realizzazioni spogliatoi	III.2.2	Nuova proposta	Definitivo	<input checked="" type="checkbox"/>	Proprietà Comunale							€ 114.000,00
109552	Ampliamento e potenziamento Polo Scientifico Museale di Nazzano - sez. etimologica di conservazione	III.2.3	Completamento opera finanziata precedenti bienni	Esecutivo	<input checked="" type="checkbox"/>	Proprietà Comunale							€ 161.950,00

martedì 1 febbraio 2005

JH

1/4/05
1.4710

Cod. Intervento	Titolo intervento	Sottomisura		Livello progettuale	Triennale OO PP	Disp. area Urbanistica	Destinazione Urbanistica	Costo Totale Richiesto
		Tipo proposta	Tipologia					
109531	Riqualificazione del centro storico e riqualificazione di itinerari turistici	III.2.4	Nuova proposta	Esecutivo	<input checked="" type="checkbox"/>	Proprietà Comunale	Conforme	€ 168.318,10

Riepilogo per 'Soggetto proponente' = Comune di Mazzano (4 record di dettaglio)
Somma € 594.278,10

Soggetto proponente Comune di Nepi

109156	Progetto pilota di tutela/valorizzazione ambiente rurale Bassa Toscana (Regione Valente - Fallica) - Individuazione itinerari/percorsi turistico culturali - I Stralcio	III.2.1	Presentato e non finanziato biennio 2003-2004	Esecutivo	<input checked="" type="checkbox"/>	Proprietà Comunale		€ 1.300.000,00
109158	Progetto di una piscina comprensoriale	III.2.1	Presentato e non finanziato biennio 2003-2004	Esecutivo	<input checked="" type="checkbox"/>	Altro		€ 600.000,00
109154	Il recupero della Via Francigena nei Comuni di Ronciglione, Nepi e Monterosi	III.2.2	Completamento opera finanziata con altre leggi		<input checked="" type="checkbox"/>	Proprietà Comunale		€ 195.965,46
109159	Recupero e trasformazione in locanda dell'edificio conosciuto come "Ospedaleto"	III.2.2	Nuova proposta	Definitivo	<input checked="" type="checkbox"/>	Proprietà Comunale		€ 1.035.200,00
109157	Realizzazione di un itinerario esterno al museo Civico di Nepi	III.2.3	Nuova proposta	Definitivo	<input type="checkbox"/>	Proprietà Comunale		€ 185.039,15
109155	Completamento del risanamento urbanistico per la valorizzazione del centro storico - I Stralcio funzionale	III.2.4	Presentato e non finanziato biennio 2003-2004	Esecutivo	<input checked="" type="checkbox"/>	Proprietà Comunale		€ 500.000,00

15

Prot. Titolo intervento

Sottomisura Tipo proposta Livello triennale Disp. area Destinazione Costo Totale
progettuale OO PP Urbanistica Richiesto

Riepilogo per 'Soggetto proponente' = Comune di Nepi (6 record di dettaglio)

Somma

€ 3.816.204,61

Soggetto proponente Comune di Orte

111710	Ristrutturazione dell'immobile ex caserma ad ex carcere da destinare a Palazzo della Musica e della Cultura	III.1.2	Nuova proposta	Definitivo	<input checked="" type="checkbox"/>	Proprietà Comunale	€ 1.845.000,00
111709	Lavori di messa a norma della rete comunale di pubblica illuminazione. L'lotto attuativo. Centro storico e zone limitrofe	III.2.1	Presentato e non finanziato biennio 2003-2004	Definitivo	<input checked="" type="checkbox"/>	Proprietà Comunale	€ 362.000,00
113034	Sistemazione di Piazza del Popolo, Piazza Colonna e Piazza Senatore Manni nel Centro Storico di Orte	III.2.4	Nuova proposta	Definitivo	<input type="checkbox"/>	Proprietà Comunale	€ 380.549,71
113036	Mantenzione straordinaria della facciata di Palazzo Nuzzi Sede Comunale (già residenza Cardinalizia Salcettesca)	III.2.4	Nuova proposta	Preliminare	<input type="checkbox"/>	Proprietà Comunale	€ 233.995,76

Riepilogo per 'Soggetto proponente' = Comune di Orte (4 record di dettaglio)

Somma

€ 2.821.545,49

Soggetto proponente Comune di Sant'Oreste

112062	Progetto di recupero delle ex caserme militari da adibire a centro ricettivo e di cura del corpo nella RN del Monte Soratte - progetto "Percorso della memoria - Casa delle Arti e del Mestre"	III.1.2	Completamento opera finanziata con altre leggi	Esecutivo	<input checked="" type="checkbox"/>	Proprietà Comunale	€ 1.277.500,00
112053	Valorizzazione e promozione della Fileria Oliveteca e della D.O.P. Olio Soratte	III.2.1	Nuova proposta	Definitivo	<input checked="" type="checkbox"/>		€ 160.000,00

martedì 1 febbraio 2005

Prot.	Titolo intervento	Sottomisura	Tipo proposta	Livello progettuale	triennale OO PP	Disp. area Urbanistica	Destinazione Urbanistica	Costo Totale Richiesto
112059	Recupero del centro storico di Sant'Oreste	III.2.4	Nuova proposta	Esecutivo	<input checked="" type="checkbox"/>	Proprietà Comunale	Conforme	€ 2.582.284,50
112065	Progetto di recupero delle ex caserme militari da adibire a centro ricettivo e di cura del corpo, nella RN del Monte Soratte - Progetto "Casa del Benessere"	III.3.1	Completamento opera finanziata con altre leggi	Esecutivo	<input checked="" type="checkbox"/>	Proprietà Comunale		€ 1.803.000,00
Riepilogo per 'Soggetto proponente' = Comune di Sant'Oreste (4 record di dettaglio)								
Somma								€ 5.622.784,50
Soggetto proponente Comune di Selci								
111625	Progetto di recupero della casa della cultura della Torre Comunale e degli ambienti urbani di riferimento	III.2.1	Nuova proposta	Definitivo	<input checked="" type="checkbox"/>	Proprietà Comunale	Conforme	€ 374.400,00
Riepilogo per 'Soggetto proponente' = Comune di Selci (1 record di dettaglio)								
Somma								€ 374.400,00
Soggetto proponente Comune di Tarano								
109932	Sistemazione delle strade comunali esterne inserite nella zona industriale - commerciale in loc. Borgonuovo	III.1.1	Completamento opera finanziata con altre leggi		<input checked="" type="checkbox"/>	Proprietà Comunale	Conforme	€ 300.000,00
109938	Costruzione di fognature per acque chiare ed acque nere in loc. Borgonuovo	III.1.1	Nuova proposta		<input checked="" type="checkbox"/>	Proprietà Comunale	Conforme	€ 300.000,00
109924	Creazione di un complesso culturale polifunzionale in Piazza G. Marconi e riqualificazione generale della piazza	III.1.2	Nuova proposta	Definitivo	<input checked="" type="checkbox"/>	Proprietà Comunale		€ 1.600.000,00

martedì 1 febbraio 2005

<i>Prot.</i>	<i>Titolo intervento</i>	<i>Sottomisura</i>	<i>Tipo proposta</i>	<i>Livello progettuale</i>	<i>triennale OO PP</i>	<i>Disp. area Urbanistica</i>	<i>Destinazione Urbanistica</i>	<i>Costo Totale Richiesto</i>
109927	Ristrutturazione del foro storico di San Polo	III.2.2	Nuova proposta		<input checked="" type="checkbox"/>	Proprietà Comunale		€ 100.000,00
109922	Ristrutturazione foro storico di Tarano	III.2.2	Nuova proposta		<input checked="" type="checkbox"/>	Proprietà Comunale		€ 50.000,00
109931	Riqualificazione del centro storico di San Polo	III.2.4	Nuova proposta		<input checked="" type="checkbox"/>	Proprietà Comunale		€ 300.000,00
109930	Riqualificazione del centro storico di Tarano	III.2.4	Nuova proposta	Definitivo	<input checked="" type="checkbox"/>	Proprietà Comunale		€ 400.000,00
109928	Completamento area Ascensore	III.2.4	Completamento opera finanziata con altre leggi	Definitivo	<input checked="" type="checkbox"/>	Proprietà Comunale		€ 200.000,00

Riepilogo per 'Soggetto proponente' - Comune di Tarano (B record di dettaglio)
Somma

Soggetto proponente Comune di Torrita Tiberina € 3.250.000,00

109566	Completamento recupero del centro storico	III.2.4	Presentato e non finanziato biennio 2001-2002	Esecutivo	<input checked="" type="checkbox"/>	Proprietà Comunale		€ 516.000,00
109579	Manutenzione straordinaria e ampliamento delle strutture a servizio della navigabilità del Tevere e dei percorsi attrezzati	III.3.2	Completamento opera finanziata con altre leggi	Esecutivo	<input checked="" type="checkbox"/>	Proprietà Comunale	Conforme	€ 400.000,00

Prot. Titolo intervento

Sottomisura Tipo proposta Livello triennale Disp. area Destinazione Costo Totale
progettuale OO PP Urbanistica Richiesto

Riepilogo per 'Soggetto proponente' = Comune di Torrita Tiberina (2 record di dettaglio)

Somma

Soggetto proponente Comune di Vallerano

€ 916.000,00

113233	Restauro del complesso delle Botteghe Farnesiane	III.1.2	Nuova proposta	Esecutivo	<input checked="" type="checkbox"/>	Proprietà Comunale	Conforme	€ 441.660,00
113229	Racupero e valorizzazione di immobili nel centro storico a fini turistici e ricettivi (11 stralcio)	III.2.4	Completamento opera finanziata precedenti bienni	Esecutivo	<input checked="" type="checkbox"/>	In corso d'acquisto	Conforme	€ 370.000,00

Riepilogo per 'Soggetto proponente' = Comune di Vallerano (2 record di dettaglio)

Somma

Soggetto proponente Comune di Vasanello

€ 811.660,00

109164	Rifrutturazione degli immobili di proprietà comunale per servizi sociali, in Via Roma n. 21 e Piazza della Repubblica	III.1.2	Nuova proposta	Definitivo	<input checked="" type="checkbox"/>	Proprietà Comunale	Difforme	€ 146.470,15
109165	Sistemazione a parcheggio delle aree in loc. Lo Steccato	III.2.1	Completamento opera finanziata con altre leggi	Definitivo	<input checked="" type="checkbox"/>	Proprietà Comunale		€ 1.026.125,22
109160	Progetto pilota di tutela, valorizzazione ambientale, rurale Bassa Tuscia (Regione Valente-Falasca) - individuazione itinerari percorsi turistico - culturali	III.2.1	Presentato e non finanziato biennio 2003-2004	Esecutivo	<input checked="" type="checkbox"/>	Proprietà Altro soggetto pubblico		€ 1.300.000,00
109163	Ristrutturazione ex cinema parrocchiale in Via della Ceramica Misciatelli	III.2.3	Nuova proposta	Definitivo	<input checked="" type="checkbox"/>	In comodato d'uso		€ 510.000,00

martedì 1 febbraio 2005

Prot.	Titolo intervento	Sottomisura	Tipo proposta	Livello progettuale	triennale OO PP	Disp. area Urbanistica	Destinazione Urbanistica	Costo Totale Richiesto
109161	Riqualificazione e completamento del parco Urbano con adeguamento Legge 13/89	III.2.4	Ulteriore lotto/stralcio opera finanziata precedenti bienni	Definitivo	<input checked="" type="checkbox"/>	Proprietà Comunale		€ 816.321,95
109166	Sistemazione cell'area adiacente il campanile della chiesa di S. Salvatore	III.2.4	Nuova proposta	Definitivo	<input checked="" type="checkbox"/>	Proprietà Comunale		€ 585.000,00
109162	Sistemazione e parcheggio della area in Loc. Lo Staccato	III.2.4	Completamento opera finanziata con altre leggi	Definitivo	<input checked="" type="checkbox"/>	Proprietà Comunale		€ 1.026.125,22
Riepilogo per "Soggetto proponente" - Comune di Vasanetto (7 record di dettaglio)								
Somma								
								€ 5.410.042,54

Soggetto proponente Comune di Vignanello

109121	Progetto esecutivo piano di insediamenti produttivi sub comparto II - loc. Centignero	III.1.1	Nuova proposta	Esecutivo	<input checked="" type="checkbox"/>	Da espropriare		€ 2.610.000,00
109220	Riqualificazione ambientale del Parco Urbano di Vignanello	III.2.1	Nuova proposta	Esecutivo	<input checked="" type="checkbox"/>	Proprietà Comunale	Conforme	€ 580.000,00
109219	Ristrutturazione, recupero e cambio di destinazione d'uso dell'ex mattatoio, da adibire a struttura ricettiva turistica a basso costo, ostello della gioventù	III.2.2	Nuova proposta	Esecutivo	<input checked="" type="checkbox"/>	Proprietà Comunale	Conforme	€ 525.000,00
109221	Completamento del risanamento urbanistico per la valorizzazione del centro storico - il stralcio funzionale	III.2.4	Presentato e non finanziato biennio 2003-2004	Esecutivo	<input checked="" type="checkbox"/>	Proprietà Comunale		€ 500.000,00

Prot. Titolo intervento **Sottomisura Tipo proposta Livello triennale Disp. area Destinazione Costo Totale**
progettuale OO PP Urbanistica Richiesto

Riepilogo per 'Soggetto proponente' = Comune di Vignanello (4 record di dettaglio)

Somma
 € 4.215.000,00

Soggetto proponente *Consorzio per il nucleo di industrializzazione di Rieti-Cittaducale*

110252	Realizzazione di infrastruttura annessa all'area di sviluppo industriale di Fara Sabina da realizzarsi nel Comune di Fara Sabina (Loc. Passo Corese)	III.1.1	Presentato e non finanziato biennio 2003-2004	<input type="checkbox"/>	Da espropriare		€ 3.528.389,43
--------	--	---------	---	--------------------------	----------------	--	----------------

Riepilogo per 'Soggetto proponente' = Consorzio per il nucleo di industrializzazione di Rieti-Cittaducale (1 record di dettaglio)

Somma
 € 3.528.389,43

Soggetto proponente *Ente Parco Naturale Regionale di Bracciano Martignano*

111654	Riutilizzo del Palazzo ex Amministrazione Odecalchi per la realizzazione di un Ecoalbergo	III.3.1	Nuova proposta	<input checked="" type="checkbox"/>	In comodato d'uso	Conforma	€ 943.230,00
--------	---	---------	----------------	-------------------------------------	-------------------	----------	--------------

Riepilogo per 'Soggetto proponente' = Ente Parco Naturale Regionale di Bracciano Martignano (1 record di dettaglio)

Somma
 € 943.230,00

Soggetto proponente *Parco Regionale Naturale Monti Lucretili*

109716	Recupero dell'ex - Convento di Santa Maria del Raccomandati a Orvinio	III.3.1	Nuova proposta	<input type="checkbox"/>	Proprietà Comunale	Conforma	€ 228.000,00
--------	---	---------	----------------	--------------------------	--------------------	----------	--------------

Riepilogo per 'Soggetto proponente' = Parco Regionale Naturale Monti Lucretili (1 record di dettaglio)

Somma
 € 228.000,00

Soggetto proponente *Riserva Naturale Regionale Nazzano Tevere Farfa*

Profil.	Titolo intervento	Sottomisura	Tipo proposta	Livello progettuale	biennale OO PP	Disp. area Urbanistica	Destinazione Urbanistica	Costo Totale Richiesto
109840	Completamento del recupero della struttura "La Fornace"	III.3.1	Completamento opera finanziata precedenti bienni	Definitivo	<input checked="" type="checkbox"/>	in comodato d'uso		€ 200.000,00
109839	Recupero ambientale della Cava dismessa in loc. Meana da realizzarsi nel Comune di Nazzano	III.3.1	Completamento opera finanziata con altre leggi	Definitivo	<input checked="" type="checkbox"/>	In corso d'acquisto		€ 300.000,00
109841	Completamento del sistema di accessi all'area naturale protetta da realizzarsi nel Comune di Nazzano	III.3.1	Nuova proposta	Definitivo	<input checked="" type="checkbox"/>			€ 500.000,00

Riepilogo per 'Soggetto proponente' = Riserve Naturali Regionale Nazzano Tevere Farfa (3 record di dettaglio)

Somma € 1.000.000,00

Riepilogo per 'Ambito territoriale' = Ambito n.3 (116 record di dettaglio)


Somma € 84.358.445,66



20



ALLEGATO *B*



MINISTERO DEL BUDGETO
DEL 31 MAR. 2006

REGIONE LAZIO

DOCUP OBIETTIVO 2 2000-6

ASSE III "VALORIZZAZIONE DEI SISTEMI LOCALI"

ELENCO PROGETTI FINANZIATI AMBITO 3

BIENNIO 2005-2006



L'allegato è composto di n. 5 fascine



DOCUP OB. 2 Lazio 2000-2006 - ASSE III (Valorizzazione dei sistemi locali)
 AGGIORNAMENTO DEI PIANI D'AREA - Bientnio 2005-2006

AMBITO TERRITORIALE N. 3

MISURA 1	OGGETTO	ES. PROSPETTIVE	PROV.	TITOLO INTERVENTO	CORSO TOTALE AMMISSIBILE	CONTRIBUTO IMPOSTO	CONTRIBUTO	QUOTA REPERIARIO	ESISTENZIALE	
III.1.1	Ob.2	Comune di Fabrika di Roma	VT	Completamento della greca e urbanizzazione primaria della zona industriale loc. Quercuano - Il strabio Autopark	584.000,00	584.000,00	525.600,00	90,00%	58.400,00	10,00%
				TOTALE III.1.1 OB. 2	584.000,00	584.000,00				
III.1.2	Ob.2	Comune di Sordani	MT	Progetto di recupero delle ex caserme militari da adibire a centro ricettivo e di cura del corpo nella RN del Monte Soriano - Progetto "sacno della memoria - Casa della Arti e del mestieri"	3.000.000,00	1.277.000,00	1.021.600,00	80,00%	255.400,00	20,00%
III.1.2	Ob.2	Comune di Oiva	VT	Rimodulazione dell'immobile ex caserma ex carcere da destinare a Palazzo della Musica e della Cultura	1.845.000,00	900.000,00	910.000,00	90,00%	90.000,00	10,00%
III.1.2	Ob.2	Comune di Vassano	V7	Rifunzionamento degli immobili di proprietà comunale per servizi sociali, in Via Roma n. 21 e Piazza della Repubblica	148.470,15	148.470,15	131.823,14	90,00%	14.647,02	10,00%
III.1.2	Ob.2	Comune di Velletri	V7	Risultato del complesso della Botteghe - Farmacia	990.115,89	441.880,00	387.512,00	90,00%	44.185,00	10,00%
				TOTALE III.1.2 OB. 2	6.032.085,74	2.765.180,15				
				TOTALE III.1 OB. 2	6.636.085,74	3.348.150,15			2.986.935,15	

FIG. 5070000.00. 50005		PRISORINTE 00000		TAVOLO 0000000000		COSTO TOTALE		COSTO TOTALE AMMISSIBILE		COPERTURA		QUOTA PARIFICATA		BENEFICIARI	
III.2.1	Ob.2	RM	Comune di Fiano Romano	RM	Lavori di completamento del cedimento della Chiesa di Santa Maria del Popolo da adibire a Provezza Comunale - II ed ultimo lotto funzionale	108.000,00	108.000,00	97.200,00	90,00%	10.800,00	10,00%				
III.2.1	Ob.2	VT	Comune di Fabrizia di Roma	VT	Recupero ex materiai demoliti da adibire ad interventi vari - I lotto funzionale	620.000,00	620.000,00	558.000,00	90,00%	62.000,00	10,00%				
III.2.1	Ob.2	VT	Comune di Castel Sant'Elia	VT	Progetto pilota di base valorizzazione ambiente rurale Bassa Tuscia (Regione Venezie-Salica) - Individuazione itinerari/aree/aree turistico-culturali	700.000,00	350.000,00	315.000,00	90,00%	35.000,00	10,00%				
III.2.1	Ob.2	RM	Comune di Fiano Romano	RM	Lavori di recupero delle mura castellane. III lotto funzionale - Completamento	250.000,00	250.000,00	225.000,00	90,00%	25.000,00	10,00%				
III.2.1	Ob.2	VT	Comune di Balteze	VT	Progetto abito di tutela e valorizzazione ambiente rurale Bassa Tuscia (regione Venetie-Falisco) Individuazione itinerari/aree/aree turistico-culturali	498.000,00	489.000,00	448.070,00	90,00%	49.930,00	10,00%				
TOTALE III.2.1 OB. 2						2.177.000,00	1.827.000,00								
III.2.2	Ob.2	RM	Comune di Filacciano	RM	Recupero della viabilità minore esistente nella Valle del Tevere. Percorsi per la fruizione del territorio ambientale e di interesse storico da realizzare nei comuni di Filacciano-Torrita Tevere	380.000,00	350.000,00	311.500,00	88,00%	38.500,00	11,00%				
III.2.2	Ob.2	RM	Comune di Montopoli di Sabina	RM	Completamento degli impianti sportivi e coperture del campo polivalente	550.000,00	550.000,00	495.000,00	90,00%	55.000,00	10,00%				
III.2.2	Ob.2	VT	Comune di Vignanello	VT	Ristrutturazione, recupero a cambio di destinazione d'uso dell'ex manufatto, ex edificio a struttura portante in muratura a basso costo, ossido della giovane	625.000,00	625.000,00	472.500,00	90,00%	52.500,00	10,00%				
III.2.2	Ob.2	VT	Comune di Nepi	VT	Progetto di una piazza commemorativa	800.000,00	800.000,00	510.000,00	85,00%	80.000,00	15,00%				
III.2.2	Ob.2	RM	Comune di Mazzano	RM	Lavori di completamento del campo polivalente - valorizzazione sport/leisure	114.000,00	114.000,00	86.900,00	85,00%	17.100,00	15,00%				
TOTALE III.2.2 OB. 2						2.139.000,00	2.139.000,00								
III.2.3	Ob.2	RM	Comune di Mazzano	RM	Ampliamento e potenziamento Polo Sclafano Museo di Mazzano - ex. ermetico di conservazione	181.060,00	89.050,27	82.145,24	90,00%	6.905,03	10,00%				
TOTALE III.2.3 OB. 2						181.060,00	89.050,27								
III.2.4	Ob.2	RM	Comune di Fara in Sabina	RM	Riquadratura urbana del centro storico	420.000,00	420.000,00	378.000,00	90,00%	42.000,00	10,00%				
III.2.4	Ob.2	RM	Comune di Fara in Sabina	RM	Riquadratura urbana di Fara in Sabina	320.000,00	320.000,00	288.000,00	90,00%	32.000,00	10,00%				
III.2.4	Ob.2	RM	Comune di Torrita Tevere	RM	Completamento recupero del centro storico	516.000,00	516.000,00	464.400,00	90,00%	51.600,00	10,00%				
III.2.4	Ob.2	VT	Comune di Nepi	VT	Completamento del risanamento urbanistico per la valorizzazione del centro storico	600.000,00	200.000,00	180.000,00	90,00%	20.000,00	10,00%				
III.2.4	Ob.2	RM	Comune di San Onofrio	RM	Recupero del centro storico di San Onofrio	2.582.284,50	899.781,50	757.470,12	88,00%	103.281,38	12,00%				
TOTALE III.2.4 OB. 2						4.338.284,50	2.316.761,50								
TOTALE III.2 OB. 2						8.616.544,50	8.382.111,77								
TOTALE III.2 OB. 2						8.616.544,50	8.382.111,77								

MISURAZ 2

MIP 9074045 OS. SCOPPI PROSPETTIVE PRON.		INTERVENTO		COSTO TOTALE		COSTO TOTALE AMMISSIBILE		COPERTURA		COSTA BENEFICIARIO		% BENEFICIARIO	
ELABORAZIONE PROPOSTE PIRAGLINOBI													
MISURA 1	III.1.2	P. Out Magliana Romana	RA	Recupero e valorizzazione aree dismesse a fini turistiche	710.700,00	710.700,00	710.700,00	639.630,00	90,00%	71.070,00	10,00%		
					TOTALE III.1 P. Out	710.700,00	710.700,00	639.630,00					
					TOTALE III.1 P. Out	710.700,00	710.700,00	639.630,00					
MISURA 2	III.2.4	P. Out Cantone di Balca	RI	Progetto di recupero delle case della cultura della Torre Comunale e degli ambienti di riferimento. Riquadratura a scossalità di vertice storico	227.000,00	227.000,00	227.000,00	204.300,00	90,00%	22.700,00	10,00%		
					TOTALE III.2 P. Out	227.000,00	227.000,00	204.300,00					
					TOTALE III.2 P. Out	227.000,00	227.000,00	204.300,00					
					TOTALE P. Out	937.700,00	937.700,00	843.930,00					

TOTALE (Ob. 2 e P. Out) - AMBITO N. 3 18.340.330,24 11.938.961,92 10.580.869,50

