



GIUNTA REGIONALE DEL LAZIO

\*\*\*\*\*

ESTRATTO DAL PROCESSO VERBALE DELLA SEDUTA DEL 14/02/2006

=====

ADDI' 14/02/2006 NELLA SEDE DELLA REGIONE LAZIO, VIA DELLA PISANA 1301 ROMA, SI E' RIUNITA LA GIUNTA REGIONALE COSI' COMPOSTA:

|           |         |            |              |            |           |
|-----------|---------|------------|--------------|------------|-----------|
| MARRAZZO  | Pietro  | Presidente | DE ANGELIS   | Francesco  | Assessore |
|           |         | Vice       |              |            |           |
| POMPILI   | Massimo | Presidente | DI STEFANO   | Marco      | "         |
| ASTORRE   | Bruno   | Assessore  | MANDARELLI   | Alessandra | "         |
| BATTAGLIA | Augusto | "          | MICHELANGELE | Mario      | "         |
| BONELLI   | Angelo  | "          | NIERI        | Luigi      | "         |
| BRACHETTI | Regino  | "          | RANUCCI      | Raffaele   | "         |
| CIANI     | Fabio   | "          | RODANO       | Giulia     | "         |
| COSTA     | Silvia  | "          | TIBALDI      | Alessandra | "         |
|           |         |            | VALENTINI    | Daniela    | "         |

ASSISTE IL SEGRETARIO: Domenico Antonio CUZZUPA

\*\*\*\*\* OMISSIS

ASSENTI: Astorre - Brachetti - Costa - De Angelis - Michelangeli - Nieri

DELIBERAZIONE N. 64

Oggetto:

Approvazione dello schema di Protocollo d'intesa in materia di sistemi delle informazioni territoriali per il territorio e per il paesaggio tra la Regione Lazio e il Comune di Roma e costituzione tavolo tecnico ai sensi dell'articolo 23 comma 1 della LR 24/96.



64 14 FEB. 2006 *ley*



**Oggetto: Approvazione dello schema di Protocollo d'intesa in materia di sistemi delle informazioni territoriali per il territorio e per il paesaggio tra la Regione Lazio e il Comune di Roma e costituzione tavolo tecnico ai sensi dell'articolo 23 comma 1 della LR 24/98.**

*ley*

**La Giunta Regionale**

*Su proposta dell'Assessore all'Urbanistica;*

Vista la LR 24/98 "Pianificazione Paesistica e tutela dei Beni e delle aree sottoposte a vincolo paesistico";

Vista la LR 38/99 "norme sul governo del territorio";

Premesso che la Regione Lazio e il Comune di Roma hanno predisposto da tempo un rilevante e complesso sistema di informazioni territoriali informatizzate;

Considerato che lo scambio di informazioni territoriali è indispensabile all'assolvimento delle rispettive funzioni istituzionali;

Considerato che, fra l'altro, la Regione Lazio ha predisposto, ai sensi dell'art.17 della legge regionale 38/99 un sistema informativo per il territorio implementandolo con le informazioni riguardanti i vincoli paesaggistici e le informazioni sui beni del patrimonio naturale e culturale nell'ambito delle attività per la redazione del nuovo Piano Territoriale Paesistico Regionale, previsto dagli articoli 21, 22 e 23 della LR 24/98;

Premesso che il Comune di Roma ha predisposto un sistema informativo territoriale anche nell'ambito della redazione del PRG adottato, sulla nuova carta aereofotogrammetrica di base e sulla base catastale;

Considerato che il Comune e la Regione per le rispettive esigenze hanno sviluppato accordi con le Sovrintendenze per l'identificazione e archiviazione del sistema dei vincoli gravanti sul territorio di rispettiva competenza;

Visto che la Regione Lazio, la Provincia di Roma e il Comune di Roma hanno già in corso un accordo per la predisposizione di un più recente rilevamento aereofotogrammetrico;



64 14 FEB. 2006

leg

Vista la nota n. 17306 del 18.7.2005 del Dipartimento X del Comune di Roma e vista la bozza di protocollo inoltrata dal Dipartimento VI Politiche della Programmazione e Pianificazione del Territorio – Ufficio Condono Edilizio – Sistema Informativo per il Territorio;

Considerato che la Regione Lazio ha esigenze di aggiornamento delle informazioni relative alla cartografia di base, allo stato della pianificazione dei comuni e dei vincoli esistenti;

Considerato che il Comune di Roma ha esigenza di disporre di un'informazione aggiornata sullo stato di trasformazione del territorio e sulle condizioni di diritto (pianificazione e vincoli) che regolano la trasformazione stessa;

Considerato che tale esigenza è determinata fra l'altro in relazione ai numerosi procedimenti, che danno attuazione alla trasformazione del territorio (permessi di costruire, dia, pianificazione urbanistica generale ed attuativa, rapporto fra i diversi livelli di pianificazione);

Considerato che le nuove tecnologie informatiche garantiscono una maggiore integrazione e sinergia dei sistemi di informazione e sono funzionali a rendere più efficiente ed efficace l'azione amministrativa di rispettiva competenza;

Considerato che una mappa estesa e aggiornata dei vincoli gravanti sul territorio, validata e condivisa dalle Amministrazioni competenti, è indispensabile ai fini di contribuire in modo più efficace alla tutela delle aree pregiate e all'emanazione dei pareri da parte degli enti competenti per i vincoli stessi, nonché per la diretta comunicazione ai cittadini.;

Viste le note del 10.10.2002 n. 12258, del 24.12.2002 n. 16404, del 22.7.2003 n. 9160, del 31.1.2005 n. 389 e del 8.8.2005 n. 11893 del Comune di Roma Dipartimento VI di invio di un primo elenco di richieste preliminari ai sensi dell'articolo 23 comma 1 della LR 24/98 e di contestuale indicazione di referenti tecnici per le principali problematiche connesse alla pianificazione urbanistica del Comune di Roma;

Ritenuto, ferme restando le peculiari competenze istituzionali, di porre in essere nello spirito di collaborazione istituzionale ai sensi dell'articolo 23 comma 1 della LR 24/98 un tavolo tecnico di coordinamento volto a garantire la coerenza fra le attività



64 14 FEB. 2006

leg

di pianificazione urbanistica e di quella paesistico-territoriale, in corso di formazione sia da parte del Comune di Roma tramite il nuovo Piano Regolatore Generale sia da parte della Regione Lazio tramite il Piano Territoriale Paesistico Regionale;

Ritenuto di aderire ad un apposito protocollo d'intesa in materia di sistemi delle informazioni territoriali;

Considerato che sono peraltro in corso contatti diretti delle rispettive amministrazioni tramite i competenti uffici;

All' unanimità;

**DELIBERA**

1) di approvare lo schema di protocollo d'intesa in materia di sistemi delle informazioni territoriali per il territorio e per il paesaggio tra la Regione Lazio e il Comune di Roma allegato al presente atto quale parte integrante e sostanziale;

*al Direttore della*

2) di dare mandato ~~alla~~ Direzione Regionale Territorio e Urbanistica di costituire, sulla base delle richieste avanzate dal Comune di Roma e nello spirito di collaborazione istituzionale ai sensi dell'articolo 23 comma 1 della LR 24/98 un tavolo tecnico di coordinamento volto a garantire la coerenza fra le attività di pianificazione urbanistica e di quella paesistico-territoriale in corso di formazione sia da parte del Comune di Roma tramite il nuovo Piano Regolatore Generale sia da parte della Regione Lazio tramite il Piano Territoriale Paesistico Regionale.

IL PRESIDENTE: F.to Pietro MARRAZZO  
IL SEGRETARIO: F.to Domenico Antonio SUZZUPI

17 FEB. 2006



*leg*



**Schema di Protocollo d'intesa  
in materia di sistemi di informazione territoriali  
per il territorio e per il paesaggio  
tra la Regione Lazio e il Comune di Roma**


**PREMESSO**

- Che la Regione Lazio e il Comune di Roma hanno predisposto da tempo un rilevante e complesso sistema di informazioni territoriali informatizzate;
- Che lo scambio di informazioni territoriali è indispensabile all'assolvimento delle rispettive funzioni istituzionali;
- Che, fra l'altro, la Regione Lazio ha predisposto, ai sensi dell'art.17 della legge regionale 38/99 un sistema informativo per il territorio implementandolo con le informazioni riguardanti i vincoli paesaggistici ed informazioni sui beni del patrimonio naturale e culturale nell'ambito delle attività per la redazione del Nuovo PTPR;
- Che il Comune di Roma ha predisposto un sistema informativo territoriale anche nell'ambito della redazione del PRG adottato, sulla nuova carta di base e sulla base catastale;
- Che il Comune e la Regione per le rispettive esigenze hanno sviluppato accordi con le Sovrintendenze per l'identificazione e archiviazione del sistema dei vincoli gravanti sul territorio di rispettiva competenza;
- Che la Regione Lazio, la Provincia di Roma e il Comune di Roma hanno già in corso un accordo per la predisposizione di un rilevamento acrofotogrammetrico;


**CONSIDERATO**

- Che la Regione Lazio ha esigenze di aggiornamento delle informazioni relative alla cartografia di base, allo stato della pianificazione dei comuni e dei vincoli esistenti;





Che il Comune di Roma ha esigenza di disporre di un'informazione aggiornata sullo stato di trasformazione del territorio e sulle condizioni di diritto (pianificazione e vincoli) che regolano la trasformazione stessa;

- 
- Che tale esigenza è determinata fra l'altro in relazione ai numerosi procedimenti, che danno attuazione alla trasformazione del territorio (permessi di costruire, dia, pianificazione generale ed attuativa);
  - Che le nuove tecnologie informatiche garantiscono una maggiore integrazione e sinergia dei sistemi di informazione e sono funzionali a rendere più efficiente ed efficace l'azione amministrativa di rispettiva competenza;
  - Che una mappa complessa e aggiornata dei vincoli gravanti sul territorio, validata e condivisa dalle Amministrazioni competenti, è indispensabile ai fini di contribuire in modo più efficace alla tutela delle aree più pregiate e all'emanazione dei pareri da parte degli enti competenti per i vincoli stessi, nonché per la diretta comunicazione ai cittadini.;


**Tutto ciò premesso e considerato  
viene sottoscritto il seguente**


### **PROTOCOLLO D'INTESA**

#### **Art.1**

##### **Oggetto**

Oggetto del presente protocollo d'intesa è lo sviluppo della collaborazione tra Regione Lazio e Comune di Roma per:

- 
- l'aggiornamento e lo scambio, attraverso il ricorso a specifiche tecnologie informatiche (GIS) e utilizzando standard condivisi, di informazioni territoriali o di pianificazione di competenze delle rispettive Amministrazioni, finalizzate a rendere più efficienti le funzioni di governo del territorio.



l'aggiornamento e lo sviluppo del sistema informativo territoriale in particolare sulla cartografia di base e sullo stato della pianificazione relativamente al territorio del Comune di Roma, tramite i dati conoscitivi forniti dallo stesso.

- La definizione di comuni strategie per il coordinamenti dei rispettivi sistemi informativi geografici.



## Art.2

### Modalità di collaborazione

Al fine del raggiungimento dei richiamati obiettivi istituzionali e per poter definire nel modo più efficiente le metodologie, i processi di trasferimento delle basi dati informatizzate, l'attività di collaborazione di cui al presente protocollo è coordinata per la Regione Lazio dalla Direzione Territorio e Urbanistica – Area 2BO2 – Pianificazione paesistica e territoriale e per il Comune di Roma dal Dipartimento VI – Politiche della Programmazione e Pianificazione del Territorio – Roma Capitale – U.O. n. 7 -Ufficio Condono Edilizio e Sistema Informativo per il Territorio.

## Art.3

### Aspetti finanziari

Le attività di collaborazione necessarie al raggiungimento degli obiettivi di cui al presente protocollo sono svolte dalle parti a titolo gratuito.

Per il raggiungimento dei fini di cui all'oggetto, le parti si impegnano allo scambio dei dati, provenienti dai propri sistemi informativi, senza oneri.



## Art.4

### Utilizzo dei dati

I dati oggetto del presente protocollo saranno utilizzati unicamente per gli scopi di cui al precedente articolo 1 e non potranno essere trasferiti a terzi se non previo accordo tra le parti.

**Art.5**

**Durata del protocollo**

Il presente protocollo, della durata di due anni a decorrere dalla sottoscrizione, potrà essere successivamente rinnovato con manifestazione di volontà delle parti.

Per il **COMUNE DI ROMA**

Per la **REGIONE LAZIO**

Assessore Preposto alle Politiche  
della Programmazione e  
Pianificazione del Territorio – Roma  
Capitale

Roberto Morassut

Vicepresidente e Assessore all'Urbanistica

Massimo Pompili

Dipartimento VI  
Politiche della Programmazione e  
Pianificazione del Territorio – Roma  
Capitale  
Direttore  
Dott.ssa Virginia Proverbio

Direzione Regionale Territorio Urbanistica

Direttore  
Arch. Paolo Ravaldini

Ufficio Condono Edilizio - Sistema  
Informativo per il Territorio  
U.O. n. 7  
Dirigente  
Arch. Antonio Gagliardi

Area Pianificazione paesistica e territoriale  
Area 2 BO2

Dirigente  
Arch. Daniele Iacovone

