



GIUNTA REGIONALE DEL LAZIO

.....

ESTRATTO DAL PROCESSO VERBALE DELLA SEDUTA DEL 13/12/2005

=====

ADDI' 13/12/2005 NELLA SEDE DELLA REGIONE LAZIO, VIA CRISTOFORO COLOMBO 212 ROMA, SI E' RIUNITA LA GIUNTA REGIONALE COSI' COMPOSTA:

MARRAZZO	Fietro	Presidente Vice	DE ANGELIS	Francesco	Assessore
POMPILI	Massimo	Presidente	DI STEFANO	Marco	"
ASTORRE	Bruno	Assessore	MANDARELLI	Alessandra	"
BATTAGLIA	Augusto	"	MICHELANGELO	Mario	"
BONELLI	Angelo	"	NIERI	Luigi	"
BRACHETTI	Regino	"	RANUCCI	Raffaele	"
CIANI	Fabio	"	ROBANO	Giulia	"
COSTA	Silvia	"	TIBALDI	Alessandra	"
			VALENTINI	Daniela	"

ASSISTE IL SEGRETARIO: Domenico Antonio CUZZUPI

***** OMISSIS

ASSENTI: Marrasso - Costa - Mandarelli - Tibaldi

DELIBERAZIONE 1110

Oggetto:

Revisione della pianta organica delle farmacie dei comuni della provincia di Viterbo - anno 2004.



1110 13 DIC. 2005 De

Oggetto: Revisione della pianta organica delle farmacie dei comuni della provincia di Viterbo -
anno 2004

LA GIUNTA REGIONALE

SU PROPOSTA dell'Assessore alla Sanità;

VISTO lo statuto della Regione Lazio;

VISTA la legge costituzionale 18 ottobre 2001, n. 3;

VISTA la legge regionale 18 febbraio 2002, n. 6, e successive modificazioni;

VISTO il regolamento regionale 6 settembre 2002, n. 1 e successive modifiche che disciplina l'organizzazione degli uffici e dei servizi della Giunta regionale;

VISTO il decreto legislativo 30 dicembre 1992, n. 502 e successive modifiche e integrazioni;

VISTO l'articolo 2 della legge 2 aprile 1968, n. 475, che prescrive la revisione biennale della pianta organica delle farmacie;

VISTI gli articoli 1, 2 e 5 della legge 8 novembre 1991, n. 362, relativi:

- a) al rapporto farmacie/abitanti;
- b) alla possibilità di istituire nuove sedi in deroga al criterio della popolazione;
- c) alla nuova determinazione delle circoscrizioni a seguito dei mutamenti nella distribuzione della popolazione;

VISTO l'articolo 1 del Decreto del Presidente della Repubblica 1 agosto 1971, n. 1275;

VISTO l'art. 14 della legge regionale n. 52 del 6 giugno 1980 ai sensi del quale viene attribuita alla Giunta regionale la competenza di provvedere alla formazione e revisione della pianta organica delle farmacie;

VISTA la legge 8 marzo 1968, n. 221;

VISTO il decreto legislativo 18 agosto 2000, n. 267;

CONSIDERATO che ai sensi del succitato decreto del Presidente della Repubblica n. 1275/71 la revisione della pianta organica delle farmacie deve essere effettuata sulla base dei dati pubblicati dall'I.S.T.A.T. relativi alla popolazione residente in ogni comune e riferiti al 31 dicembre dell'anno precedente a quello in cui si effettua la revisione stessa;

VISTI i dati provenienti dall'I.S.T.A.T. concernenti la popolazione residente al 31 dicembre 2003 nei comuni della provincia di Viterbo;

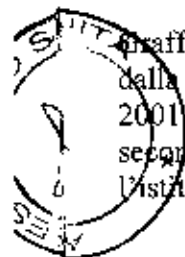
VISTA la circolare n. D1662 del 16 maggio 2004 con la quale il Direttore del Dipartimento Sociale ha impartito ai comuni le direttive circa la formulazione delle proposte di revisione della pianta organica delle farmacie;

VISTA la propria deliberazione 1 agosto 2003, n. 776 con la quale si è proceduto alla revisione della pianta organica delle farmacie dei comuni della provincia di Viterbo;

VISTA la successiva deliberazione 8 aprile 2004, n. 281 con la quale la Giunta regionale ha rettificato un errore contenuto nella citata delibera n. 776/03;

VISTA la sentenza 200/2004 con la quale il TAR LAZIO di annullamento "... della delibera della Giunta regionale del Lazio n. 931 del 28.6.2001, con la quale è stata istituita la seconda sede farmaceutica nel Comune di Graffignano (frazione di Sipicciano);

VISTA la deliberazione 9 maggio 2005 n. 66 con la quale la Giunta comunale di Graffignano, sulla base dei pareri favorevoli già espressi dall'Ordine provinciale dei Farmacisti e dalla ASL di Viterbo con le note rispettivamente n. 189 del 7 marzo 2001 e 10018 del 24 aprile 2001 nella considerazione che non sono venuti a mancare i presupposti per l'istituzione della seconda sede farmaceutica con il criterio "topografico" legati alle condizioni di viabilità, chiede che l'istituzione stessa venga confermata sulla base delle condizioni topografiche e di viabilità;



1110 13 DIC. 2005 *lu*

RITENUTO di dover accogliere tale richiesta che soddisfa i requisiti previsti dall'art. 2 della legge 362/91;

VISTA la nota senza protocollo del 21 luglio 2005 con la quale il Comune di Montalto di Castro chiede il riesame della documentazione prodotta nel corso della revisione della pianta organica delle farmacie relativa al 2002;

RIESAMINATA la suddetta documentazione - delibera di Giunta comunale 03.09.2002 n. 267 e di Consiglio comunale 27.09.2002 n. 52 - con le quali si chiedeva l'istituzione della terza sede farmaceutica nella località di Montalto Marina con il criterio "topografico" e la contestuale soppressione del dispensario farmaceutico ivi ubicato;

ESPERITI ulteriori approfondimenti e ritenuto che una farmacia sia strumento più idoneo a fornire assistenza rispetto ad un dispensario che - per la sua natura - può essere dotato soltanto di medicinali di uso comune e di pronto soccorso già confezionati ed è soggetto ad un minore orario di apertura giornaliera;

VISTI i pareri favorevoli espressi al riguardo dalla ASL di Viterbo con le note prot. 26063 del 10.10.2002 e 418 del 9.1.2003 e dall'Ordine dei Farmacisti con le note 711 del 30.9.2002 e 144 del 7.2.2003;

RITENUTO di accogliere la richiesta del citato Comune in quanto conforme all'art. 2 della L. 362/91;

CONSIDERATO che negli altri comuni della provincia di Viterbo non si sono verificate variazioni rilevanti della popolazione ai fini della modificazione dell'attuale pianta organica delle farmacie, come risulta dai dati L.S.T.A.T. afferenti alla popolazione residente al 31 dicembre 2003; all'unanimità

DELIBERA


per i motivi esposti nelle premesse

di confermare l'istituzione della seconda sede farmaceutica del Comune di Graffignano, sulla base dei presupposti esposti in narrativa, ai sensi dell'art. 2 della legge 362/91;

di istituire la terza sede farmaceutica nel Comune di Montalto di Castro e sopprimere il dispensario esistente nel predetto Comune.

Di confermare la restante pianta organica dei comuni della provincia di Viterbo che, pertanto, è la seguente:

Comune	sedì farmaceutiche	popolazione residente al 31.12.2003
Acquapendente	2	5.768
Arlena di Castro	1	863
Bagnoregio	1	3.691
Barbarano Romano	1	983
Bassano in Teverina	1	1.200
Bassano Romano	1	4.448
Blera	1	3.174
Bolsena	1	4.143
Bomarzo	1	1.645
Calcata	1	887



[Handwritten mark]

1110 13 DIC. 2005 *ly*

Canepina	1	3.105
Canino	1	5.097
Capodimonte	1	1.705
Capranica	2	5.749
Caprarola	2	5.263
Carbognano	1	1.962
Castel S. Elia	1	2.267
Castiglione in Teverina	1	2.297
Celleno	1	1.350
Cellere	1	1.249
Civita Castellana	4	15.931
Civitella D'Agliano	1	1.687
Corchiano	1	3.477
Fabrica di Roma	1	7.005
Faleria	1	1.793
Farnese	1	1.712
Gallese	1	2.851
Gradoli	1	1.495
Graffignano	2	2.279
Grotte di Castro	1	2.917
Ischia di Castro	1	2.442
Latera	1	988
Lubriano	1	943
Marta	1	3.477
Montalto di Castro	3	7.928
Montefiascone	3	12.823
Monte Romano	1	1.934
Monterosi	1	2.585
Nepi	2	8.204
Onano	1	1.110
Oriolo Romano	1	3.159
Orte	2	8.099
Piansano	1	2.237
Proceno	1	628
Ronciglione	2	8.095
San Lorenzo Nuovo	1	2.115
Soriano nel Cimino	2	8.354
Sutri	1	5.482
Tarquinia	4	15.818
Tessennano	1	399
Tuscania	2	7.763
Valentano	1	2.992
Vallerano	1	2.546
Vasanello	1	3.988
Veiano	1	2.176
Vetralla	3	12.266
Vignanello	1	4.702
Villa S. Giov. in Tuscia	1	1.157
Viterbo	16	59.860
Vitorchiano	1	3.439

1110 13 DIC. 2005

lu

Nei comuni aventi una sola sede farmaceutica i confini della stessa coincidono con quelli dell'intero territorio comunale.

Nei comuni aventi due o più sedi farmaceutiche i confini delle sedi stesse sono riportati nell'allegato A che fa parte integrante del presente provvedimento.

La presente deliberazione sarà pubblicata sul Bollettino Ufficiale della Regione Lazio.

IL VICE PRESIDENTE: F.to Massimo POMPILI

IL SEGRETARIO: F.to Domenico Antonio CUZZUPI





ALLEG. alla DELIB. N. 1110
DEL 15.01.2005 *eur*

ALLEGATO A

COMUNE DI ACQUAPENDENTE

1^a sede farmaceutica: farmacia Crisanti, ubicata nel capoluogo.
Le sedi dei due esercizi comprendono promiscuamente l'intero territorio del comune.

2^a sede farmaceutica: farmacia Saccarelli, ubicata nel capoluogo.
Le sedi dei due esercizi comprendono promiscuamente l'intero territorio del comune.

COMUNE DI CAPRANICA

1^a sede farmaceutica: nord est del territorio comunale, nord territorio comune di Vetralla (s.s. n. 2 Cassia), ovest Via A. De Gasperi Km. 2.00 (strada provinciale per la stazione di Capranica) sud est del territorio comunale di Sutri (s.s. 2 Cassia);

2^a sede farmaceutica: est Via A. De Gasperi Km. 2.00 (strada provinciale per la stazione di Capranica) nord ovest territorio comunale di Bassano Romano lungo la strada provinciale per la stazione di Capranica Km. 7.00, sud comune di Sutri (strada provinciale capranichese Km. 2+ 500).

COMUNE DI CAPRAROLA

1^a sede farmaceutica: farmacia Landi Mascagna, ubicata nel capoluogo,

2^a sede farmaceutica: farmacia Mecucci, ubicata nel capoluogo.
Le sedi dei due esercizi comprendono promiscuamente l'intero territorio del comune.

COMUNE DI CIVITACASTELLANA

Per le due farmacie del centro storico (farmacia municipalizzata F/2 e farmacia Filizzola) viene individuata un'unica zona, stante la vicinanza della loro ubicazione e l'impossibilità a distinguere due distinte zone di pertinenza. Tale area, oltre al centro storico, comprende le zone di Via Nepesina e quelle delimitate a nord est di Via Morelli, Via Mazzini e Via Falerina.


La zona della farmacia municipalizzata F/1 è delimitata a sud ovest dai confini con la zona delle due farmacie del centro storico ed a nord est da Via Celle e Via Fontana Matuccia.

La quarta sede farmaceutica ubicata nella frazione di Sassacci, ha per zona quella compresa fra i confini a sud ovest con la municipalizzata F/1 ed a nord est con il confine del territorio comunale, sito oltre la frazione di Borghetto.

COMUNE DI GRAFFIGNANO

1^a sede: tutto il territorio comunale ad eccezione della frazione di Sipicciano;
2^a sede: frazione "Sipicciano".

COMUNE DI MONTALTO DI CASTRO



1110 13 DIC. 2005

De

1^a sede farmaceutica farmacia del capoluogo: Strada comunale di Sant'Agostino, S.S. Aurelia, Strada Vicinale di Poggi Altì; Strada Vicinale Ponte dell'Abbadia (confine con Regione Toscana); Fiume Fiora (confine con Comune di Canino); Strada di Ponte Sodo (confine con Comune di Canino); Confine con Comune di Canino; confine con Comune di Tuscania; Fiume Arrone (confine con Comune di Tuscania); Fiume Arrone (confine con Comune di Tarquinia); ferrovia Roma-Pisa; tratto fiume Arrone; comunale Sant'Agostino;

2^a sede farmaceutica farmacia di Pescia Romana: fosso Chiarone (confine con Regione Toscana); Strada Vicinale Ponte dell'Abbadia (confine con Regione Toscana); Strada Vicinale di Poggi Altì; S.S. Aurelia; Strada comunale di Sant'Agostino, Mare Tirreno;

3^a sede farmaceutica farmacia di Montalto Marina: Via del Fornello, Strada della Marina, Strada della Macchia, Lungomare Harmine, Via Agylla, Via delle Alghe, Via degli Albatri, Via Arbea, Via del Bosco, Largo Clitunno, Via dei Coralli, Via della Castellaccia, Via del Calamaro, Via delle Conchiglie, Via dei Gincpri, Via delle Ginestre, Via dei gamberi, Via Holiday, Via Ippocampo, Strada Litoranea, Via Marta, Via di mezzana, Via Nortia, Via Nautilo, Via delle Ostriche, Via del Palombaro, Via del pescatore, Largo del Palombaro, Via della Pineta, Via dei Piani della Marina, Via dei Roveti, Via della Rotonda, Via di Scirocco, Via delle Seppie, Via delle Spugne, Via Sette Camini, Via Tevere, Via Turan, Via delle americci, Via del Triangolo, Largo Terrazze, Via Tre Cancelli, Via Torre Marina, Viale Umbria, Via di Vicolo a Mare, Via di Vicolo a Monte, Via Vulsinia, Viale delle Vele, Piazzale Vetulonia, Loc. La Giovanna, Loc. Mignone, Via ponza, Via dell'Elba, Via delle Egadi, Via del Giglio, Via Giannutri, Via Gorgona, Via di Capraia, Via di Montecristo, Via di Pianosa, Via delle Formiche, Via Sardegna, Via Sicilia, Via Corsica, Via delle Eolie, Strada del Bosco, Via Voltorno, Via Vulcano, Via Stromboli, Piazza Lipari, Piazza Sapri, Via Egeo, Via Salina, Via Capri, Via Ischia, Via Procida, Via Ustica, Via Palmarola, Via Oceano Atlantico, Via Oceano Pacifico, Via Oceano Indiano, Via della Macchia, Via Arno, Via Po, Via Piave, Via Adige, Via del Poggio, Via dei Pioppi, Via delle Tremiti, Loc. Valeria, Strada delle Murelle, Via delle Querce, Piazzale della Foca, Via del Granaio, Piazzale del Tombolo, Via dell'Arcipelago Toscano, Piazzale del Sole, Piazzale della Luna, Strada del Sughero, Piazzale Lampedusa, Strada del Cerro, Strada delle Isole, Strada dei Frati, Località Torre di Maremma, Strada Litoranea, Strada di Sant'Agostino, Strada della Ramata, Strada delle Murelle, Strada Vicinale del Quartaccio, Strada doganale di Montalto, Strada vicinale di Sant'Agostino Vecchio.

COMUNE DI MONTEFIASCONE

1^a sede farmaceutica: farmacia Volpini, ubicata nel capoluogo, delimitazione: Largo Plebiscito, Via Trento, Corso Cavour ½, Via delle Logge, Via Porticella, Via Falisca, Via Verentano, Via dei Pini, Via Indipendenza, Via Bixio, Via S: Pietro, Via del Barone, Via Garibaldi, Largo Vutinale, Via Cassia Vecchia, Piazzale Roma, Via Castagne, Via S: Flaviano, Via S. Lucia Filippini ½, Piazza Santa Margherita ½, Via Orvietana, parte nord est del territorio comunale compresa fra la strada provinciale Montefiascone lago, tratto lago di Bolsena, confini territoriali dei comuni di Bolsena, Bagnoregio e Viterbo (fino strada comunale del campanile), strada comunale del Campanile, strada comunale delle Primie, località Figlia, località Possessione fino all'incrocio con strada vicinale del Pennacchietto;

2^a sede farmaceutica: farmacia Alberigi, ubicata nel capoluogo, delimitazione: Largo Plebiscito ½, Via Trento ½, Piazza Vittorio Emanuele, Corso Cavour ½, Via XXIV Maggio, Via della Ronca, Via Bandita, Via Piave, Via Santa Maria, Via C: Battisti, Largo Barbarigo, Via Costi, Largo Nazionale, Via Trieste, Via della Viola, Via Malatesta, Via della Croce, Via Dante, Via del Lago, Via delle Cannelle, Via S: Lucia Filippini ½, Via Bertina, Via Pino, Piazza S. Agostino, parte nord ovest del territorio comunale compresa la strada provinciale Montefiascone lago, tratto lago di Bolsena, confini territoriali con i Comuni di Marta e Viterbo (fino alla strada vicinale di

1110 13 DIC. 2005 *llr*

Guado Pietroso), strada vicinale di Case Bruciate, strada vicinale di Pian dé Santi fino all'incrocio con la strada del Pennacchietto;

3^ sede farmaceutica: frazione Zepponami, delimitazione: parte sud est del territorio comunale fra il confine territoriale con il Comune di Viterbo, strada vicinale di Guado Pietroso, strada vicinale di Case Bruciate, strada vicinale di Pian dei Santi località Possessionem località Pigliam strada comunale delle Primie, strada comunale del Campanile.

COMUNE DI NEPI

1^ sede farmaceutica: la sede comprende il territorio delimitato, in senso orario, da: strada comunale Della Massa, s.p. Selciatella, Via Togliatti, Via Menghini, s.s. 311 Nepesina, s.p. Sutrina, confine con comune di Sutri, confine con Comune di Ronciglione, confine con Comune di Caprarola, confine con Comune di Carbognano, confine con Comune di Fabrica di Roma, confine con Comune di Castel S. Elia, per poi ritornare alla strada comunale Della Massa;

2^ sede farmaceutica: la sede comprende il territorio delimitato, in senso orario, da: strada comunale della Massa, confine con Comune di Castel S. Elia, confine con la provincia di Roma, confine con Comune di Monterosi, confine con la provincia di Roma, confine con comune di Sutri, s.p. Sutrina, s.s. 311 Nepesina, Via Menghini, Via Togliatti, s.p. Selciatella, per poi tornare alla strada comunale Della Massa.

COMUNE DI ORTE

1^ sede farmaceutica: farmacia dell'ospedale, ubicata nel capoluogo e comprendente l'intero territorio del comune esclusa la zona appartenente alla frazione di Orte Scalo;

2^ sede farmaceutica: farmacia Flamini, ubicata a Orte Scalo.

COMUNE DI RONCIGLIONE

1^ sede farmaceutica: farmacia Bergonzi, ubicata nel capoluogo;

2^ sede farmaceutica: farmacia D'Alessio, ubicata nel capoluogo;
le sedi dei due esercizi comprendono promiscuamente l'intero territorio del comune.

COMUNE DI SORIANO NEL CIMINO

1^ sede farmaceutica: farmacia Belati, ubicata nel capoluogo,

2^ sede farmaceutica: farmacia già Tacconi, ubicata nel capoluogo
Le sedi dei due esercizi comprendono promiscuamente l'intero territorio del comune.

COMUNE DI TARQUINIA

2^ sede farmaceutica: farmacia Vernier, ubicata nel capoluogo, delimitazione: Corso Vittorio Emanuele, Via Valverde, Vecchia Aurelia fino all'incrocio con la strada Pian di Spille, strada di Pian di Spille sino all'incrocio con la strada provinciale Litoranea, strada Litoranea sino al torrente Arrone, segue il confine con il territorio di Montalto di Castro sponda sinistra del torrente Arrone sino al confine del territorio di Tuscania sino alla strada provinciale Tuscanese, strada Tuscanese dal confine di Tuscania sino alla località Poggio dell'Ovo, da Poggio dell'Ovo al ponticello del



Diavolo sul Marta, e di qui, alla strada di Porta Nova sino all'alberata Dante Alighieri, Corso Vittorio Emanuele;

2^ sede farmaceutica: ospedale civile, ubicata nel capoluogo, delimitazione: Corso Vittorio Emanuele, Via Valverde, Vecchia Aurelia sino all'incrocio con la strada di Pian di Spille, strada di Pian di Spille sino all'incrocio con la strada provinciale Litoranea, strada provinciale Litoranea sino alla strada provinciale Monterozzi Marina, sino al bivio Nuova Aurelia, tratto Nuova Aurelia sino alla strada del Lupo Cerrino, quindi Vecchia Aurelia sino al bivio, Via delle Rose fino a Circonvallazione Cardarelli, Porta Romana e in prosecuzione sotto le mura di cinta a Via Ripagretta, Via Ripagretta e sua prosecuzione sino al bivio dell'Aurelia bis, lungo l'Aurelia bis fino al confine con il territorio di Monte Romano e la Turchina, confine con il territorio di Monte Romano e Toscana sino al ponticello del Diavolo sul fiume Marta e, di qui, sulla strada sino all'alberata Dante Alighieri, piazza Matteotti, Corso Vittorio Emanuele;

3^ sede farmaceutica: municipalizzata, ubicata nel capoluogo, delimitazione: da Porta Clementina, mura Castellana sino alla circonvallazione Cardarelli Via Le Rose, bivio Aurelia, segue Aurelia sino al torrente Mignone, percorre la sponda sinistra del torrente Mignone sino al cavalcavia tratto ferroviario Roma Pisa, segue tratto ferroviario Roma Pisa sino al confine con il

territorio del Comune di Civitavecchia, da tale punto lungo il confine dei comuni di Civitavecchia, Tofa e Monte Romano sino all'Aurelia bis, lungo l'Aurelia bis sino alla strada provinciale Monterozzi, Via Ripagretta e Porta Clementina.

4^ sede farmaceutica: ubicata in Tarquinia Lido, delimitazione: parte dal bivio, segue tratto Vecchia Aurelia, bivio strada Lupo Cerrino, segue tratto Nuova Aurelia sino alla strada provinciale Monterozzi Marina, sino all'incrocio con la provinciale litoranea, lungo la strada provinciale, provinciale Litoranea sino al torrente Arrone, segue il torrente Arrone sino alla foce, percorre la battigia per tutto il territorio comunale sino al confine con il Comune di Civitavecchia, segue il confine con il Comune di Civitavecchia sino all'incrocio ferroviario con il Comune di Civitavecchia, segue la linea ferroviaria sino al ponte ferroviario sul torrente Mignone, segue la sponda sinistra del torrente Mignone sino all'incrocio con la s.s. Aurelia, segue la s.s. Aurelia sino all'incrocio con la vecchia Aurelia, vecchia Aurelia sino all'incrocio con la strada provinciale Monterozzi Marina.


COMUNE DI TUSCANIA

- 1^ sede farmaceutica: farmacia Ventura ubicata nel capoluogo;
 - 2^ sede farmaceutica: farmacia Giannelli ubicata nel capoluogo;
- le sedi dei due esercizi comprendono promiscuamente l'intero territorio del comune.

COMUNE DI VETRALLA

1^ sede farmaceutica sita in Vetralla: tratto s.s. Cassia (direzione Roma) - Via Donatori del Sangue, strada Mazzocchio Basso - Strada Provinciale Mazzocchio, tratto s.s. Aurelia bis - Strada Le Pratta, tratto s.s. Cassia (direzione Viterbo), strada del Volparo, Via Lamarmora, Via S. D'Acquisto, Viale IV Novembre.

2^ sede farmaceutica sita in Cura di Vetralla: Via Sant'Angelo, Strada Campogiordano, Strada Botte Alta Torrone, Via Fratelli Bruzzichini, tratto s.s. Cassia, Via Mogadiscio, Strada Valle



1110 13 DIC. 2005 224

Carbona, tratto strada Fossogrande, strada delle Valli, strada Pietrara, strada Blerana, strada dei Berni Fornaci, strada Mazzocchio Alto.

3^a sede farmaceutica sita in frazione Tre Croci: Strada della Nocc, Strada dei Cunicchi, Strada Pantarello, Strada della Veronica, Strada Pisciarellino, Strada del Cataletto, Via del Pino, Strada del Giardino; tale pertinenza, inoltre, si estende anche nelle zone di Viterbo, lungo la direttrice della s.p. Cacarelle comprendendo gli abitanti di cacarelle e Tobia.

COMUNE DI VITERBO

1^a sede farmaceutica: Montaboldi, ubicata nel capoluogo, delimitazione: confine tra il monastero di S. Rosa e quello di San Simone, Via San Rocco, Via del Palazzaccio, piazza della crocetta, Via Mazzini, Via S. Egidio, Corso Italia, Largo Marconi, Via Repuzzolo, Via del Pavone, Piazza San Faustino, Via Signorelli, Via di Prato Giardino, Via della Palazzina, linea immaginaria (parallela a Via della Tuscia) che unisce Via Palazzini a Via Garbini, Via Garbini (fino altezza), da questo punto alla ferrovia, segue la ferrovia fino a Viale Trieste, da questo punto a Via della ferrovia, sottopassaggio, Viale Raniero Capocci fino al confine tra i monasteri di Santa Rosa e San Simone;

2^a sede farmaceutica: farmacia Carlini, ubicata nel capoluogo, delimitazione: Porta della Verità, Via N. della Tuccia, Via Mazzini, Via del Suffragio, Corso Italia, Via Sacchi fino a Via C. Dobici, Piazza repubblica, Via Marconi fino all'altezza dell'Abside di S. Egidio, Corso Italia, Via S. Egidio, Piazza della Crocetta, Via San Rocco, Via del Palazzaccio, confine tra il monastero di Santa Rosa e quello di San Simone fino alle mura castellane, Viale R. Capocci, Via Col di Lana, Viale IV Novembre, Piazza F. Crispi, Via Lorenzo da Viterbo, Via Tedeschi, Porta Romana, Viale R. Capocci fino a Porta della Verità.

3^a sede farmaceutica: farmacia Galiano, ubicata nel capoluogo, delimitazione: Porta Romana, Via delle Fortezze, Porta San Pietro, Via San Pietro, Piazza degli Orfani, Via San Pellegrino, Via Borgolungo, Via San Tommaso, Via delle Conce, Piazza Cappella, Piazza San Pellegrino, Via San Gemini, Ponte Paradosso, Via di Paradosso, Via Stretta, Via Sant'Antonio, Via Valle Piatta, Via Ascenzi, Piazza del Plebiscito, Via Cavour, Via Fontanella di S. Angelo, Via Saffi, Piazza Fontana Grande, Via Garibaldi fino a Porta Romana.

4^a sede farmaceutica: passaggio a livello, ferrovia, fino all'altezza del campo scuola e congiungimento con la strada Teverina e proseguimento lungo la strada Teverina fino al confine con la zona I.

5^a sede farmaceutica: farmacia Fortini, ubicata nel capoluogo, delimitazione: Porta Murata, Via S. Bonaventura, Via della Vittoria, Piazza della Vittoria, Via di San Luca, Via della Parrocchia, Via del Pavone, Via del Repuzzolo, Via G. Marconi, Piazza della Repubblica, Via C. Dobici, Piazza dei Caduti, Via dei Mangiatori, Via S. Agostino, Piazza S. Agostino, Piazza della Trinità, Via del Pilastro dalla linea dimezzante l'orto del Convento della Trinità, Porta Fiorentina, Piazzale Gramsci fino a Porta Murata.

6^a sede farmaceutica: farmacia Rossi, ubicata nel capoluogo, delimitazione: Porta Romana, Via Garibaldi, Piazza Fontana Grande, Via Saffi, Piazza Mario Fani, Via Fontanella di S. Angelo, Via S. Angelo, Piazza del Plebiscito, Via F. Ascenzi, Via C. Dobici, Via Sacchi, Corso Italia, Via del Suffragio, Via G. Mazzini, Via M. della Tuscia, Porta della Verità, Mura Castellane fino a Porta Romana.

7^a sede farmaceutica: farmacia Villanova, ubicata nel capoluogo, delimitazione: linea immaginaria, parallela a Via Tuscia, che unisce Via Palazzina, dall'altezza del n. civico 135 a Via I.

Sanmini, da Via I. Garbini fino all'altezza di Via Tuscia e da tale ultimo punto a strada Teverina (altezza campo scuola) e da qui al confine comunale. Dal confine comunale, attraverso l'area che comprende strada Lemme, strada Castiglione, strada Tuscanese (esclusa), strada cassia nord, si ritorna in Via della Palazzina altezza n. civico 135.

8^ sede farmaceutica: farmacia Cozzi, ubicata nel capoluogo, delimitazione: Porta Romana, primo tratto di Via dei Tedeschi, Via Lorenzo da Viterbo, Piazza Crispi, Viale IV Novembre, Via Col di Lana lungo la ferrovia sino al sottopassaggio ferroviario, Via Genova, fosso Urcionio, fino all'altezza di Via I Maggio, Via Nanni, Via del Murialdo, Via Monte Biando, strada della Pila, primo tratto di Via cattaneo, Via Sabotino, Via S. M. di Gradi fino a Porta Romana.

9^ sede farmaceutica: farmacia Giacci, ubicata nel capoluogo, delimitazione: Viale F. Baracca, Viale Padre Menni, Piazza re Gustavo, strada Capretta, strada Piscin di Polvere, strada Teverina, strada Ferento, linea passante per Monte Piombone fino al confine del comune, segue il confine fino alla strada Acquabianca, Via del Santuario, strada Respoglio, Via Monfalcone, Via Cecciole, Via Osoppo, Via Genova, Via della Ferrovia.

10^ sede farmaceutica: farmacia terracina, ubicata nel capoluogo, delimitazione: Via del Pilastro, linea immaginaria da Via del Pilastro a Piazza della Trinità, Piazza S. Agostino, Via S. Agostino, Via dei Magliatori, Via S. Maria Volturmo, Piazza dei Caduti, Via Ascenzi, Via Valle Piatta, Via S. Antonio, Via Stretta, Via di Paradosso, Via di Pianoscarano, Porta del Carmine, mura Castellane fino a Porta Faul, strada Bagni, strada Terme, strada Tuscanese fino al confine comunale, confine comunale fino alla strada Lemme, strada Lemme fino alla strada Castiglione, strada Castiglione, strada Tuscanese, strada Cassia Nord, Via Palazzina, Via di Prato Giardino, Via del Pilastro.

11^ sede farmaceutica: farmacia Bagnaia, ubicata nella frazione di Bagnaia, delimitazione: strada Romana, muro del Parco di Villa Lante, strada Fossitella, strada Ortana fino all'abitato Madonna della Quercia, strada Acquabianca fino al confine del comune, confine del comune fino alla strada Romana.

12^ sede farmaceutica: farmacia Mauri, ubicata nella frazione Grotte Santo Stefano, delimitazione: strada Teverina, strada per Ferento, linea passante per Monte Piombone fino al confine del comune, confine del comune fino alla strada Teverina.

13^ sede farmaceutica: farmacia Petroselli, ubicata nella frazione di San Martino al Cimino, delimitazione: zona compresa tra la strada Trincera, strada Montefogliano, Via del Colle, strada Sanmartinese, strada Gallinei, stazione ferroviaria, ferrovia Viterbo-Roma, confine del Comune fino alla strada Trincera.

14^ sede farmaceutica: ubicata nel capoluogo, delimitazione: Via Sabotino, primo tratto di Via Cattaneo, strada della Pila, Via Monte Bianco, Via del Murialdo, Via Manni, Via I Maggio, strada Pallanzana, zone periferiche sud del territorio comunale, comprendente la mazzetta, con ritorno a Via Santa Maria della Grotticella.

15^ sede farmaceutica: farmacia Filoscia, ubicata nel capoluogo, delimitazione: Porta Paul lungo le mura castellane fino a Porta del Carmine, Via di Pianoscarano, Via San Gemini, Via dell'Incontro, Piazza cappella, Via delle Conce, Via Borgolungo, Via San Pellegrino, Via San Pietro, Porta San Pietro, Via delle Fortezze, Porta Romana, Via Santa Maria di Gradi, Via Santa Maria della Grotticella, linea immaginaria che unisce il termine di quest'ultima al confine comunale, ritorno lungo la strada Bagni, Porta Faul.



1110 13 DIC. 2005 *DL*

16^a sede farmaceutica: strada Acqua Bianca fino al confine del Comune, confine del Comune con strada Cerasola, Strada Cupa, Via Chiodo, Viale Trieste, strada Rispoglio, linea immaginaria dal punto iniziale del ponte all'incrocio tra strada Palanzanella e Strada Rispoglio, parte di Viale Fiume.

