



GIUNTA REGIONALE DEL LAZIO

ESTRATTO DAL PROCESSO VERBALE DELLA SEDUTA DEL 15/11/2005

=====

ADDI' 15/11/2005 NELLA SADE DELLA REGIONE LAZIO, VIA CRISTOFORO COLOMBO 212 ROMA, SI E' RIUNITA LA GIUNTA REGIONALE COSI' COMPOSTA:

MARRAZZO	Pietro	Presidente	DE ANCELIS	Francesco	Assessore
		Vice			
POMPILI	Massimo	Presidente	DI STEFANO	Marco	"
ASTORRE	Bruno	Assessore	MANDARELLI	Alessandra	"
BATTAGLIA	Augusto	"	MICHELANGELI	Mario	"
BONELLI	Angelo	"	NIERI	Luigi	"
BRACHETTI	Regino	"	RANUCCI	Raffaele	"
CIANI	Fabio	"	RODANO	Giulia	"
COSTA	Silvia	"	TIBALDI	Alessandra	"
			VALENTINI	Daniele	"

ASSISTE IL SEGRETARIO: Domenico Antonio COZZUPI

***** OMISSIS

ASSENTI: Pompili - Bonelli - De Angelis - Ranucci - Rodano - Tibaldi

DELIBERAZIONE 1000

Oggetto:

D.G.R. 19.09.2003 n. 871. Rettifica della zona delimitata per i danni causati dalla grandinata del 28-29 giugno 2003 del comune di Alatri (prov. Frosinone).



1000 15 NOV. 2005

llly

Oggetto: D.G.R. 19.09.2003 n. 871. Rettifica della zona delimitata per i danni causati dalla grandinata del 28-29 giugno 2003 del comune di Alatri (prov. di Frosinone)

LA GIUNTA REGIONALE

Su proposta dell'Assessore all'Agricoltura;

VISTA la legge regionale 18 febbraio 2002, n. 6 e successive modificazioni "Disciplina del sistema organizzativo della Giunta e del Consiglio e disposizioni relative alla Dirigenza ed al Personale";

VISTO il Regolamento di organizzazione degli uffici e dei servizi della Giunta regionale n. 1 del 6 settembre 2002;

VISTA la D.G.R. del 19.09.2003, n. 871, concernente: " legge 14 febbraio 1992 n. 185 nel testo modificato dal D.L. n. 200/02, convertito in legge n. 256/02. Proposta di declaratoria di eccezionalità dei danni causati dalla grandinata del 28-29 giugno 2003 che ha colpito le produzioni agricole nel comune di Alatri. Importo complessivo dei danni accertati è di Euro 65.000,00. ";

VISTA la nota n. 9460 del 13.09.2005, con la quale l'Arca Decentrata Agricoltura di Frosinone comunica che nella relazione tecnica inviata con nota prot. n. 11032 del 1.08.2003, relativa alla grandinata del 28 e 29 giugno 2003 nel comune di Alatri, approvata con D.G.R. del 19.09.2003, n. 871, per un errore di trascrizione nella tabella ettari-colture al foglio di mappa 91, coltura vite, è stato indicato Ha 0.54.00 anziché Ha 6.54.00 e trasmette "relazione tecnica grandinata del 28 e 29 giugno 2003 - Integrazione" allegato facente parte integrante del presente provvedimento;

RITENUTO necessario rettificare la tabella ettari-colture, relativa alla grandinata del 28 e 29 giugno 2003 nel comune di Alatri, approvata con D.G.R. del 19.09.2003, n. 871, e precisamente la superficie del foglio mappale 91, coltura vite da Ha 0.54.00 a Ha 6.54.00 e, così come riportato nella "relazione tecnica grandinata Comune di Alatri del 28 e 29 giugno 2003- integrazione" facente parte integrante del presente provvedimento;

DELIBERA

In conformità alle premesse

Di rettificare la tabella ettari-colture, relativa alla grandinata del 28 e 29 giugno 2003 nel comune di Alatri, approvata con D.G.R. del 19.09.2003, n. 871, e precisamente la superficie del foglio mappale 91, coltura vite da Ha 0.54.00 a Ha 6.54.00 e, così come riportato nella "relazione tecnica grandinata Comune di Alatri del 28 e 29 giugno 2003- integrazione" facente parte integrante del presente provvedimento;

La "relazione tecnica grandinata Comune di Alatri del 28 e 29 giugno 2003- integrazione", facente parte integrante del presente provvedimento sostituisce quella approvata con D.G.R. n. 871 del 19.09.2003, pubblicata sul supplemento ordinario n. 5 al B.U.R.L. n. 24 del 30.8.2003.

Il presente provvedimento dovrà essere pubblicato sul Bollettino Ufficiale della Regione Lazio.

IL PRESIDENTE: F.to Pietro MARRAZZO

IL SEGRETARIO: F.to Domenico Antonio CUZZUPI

Des

REGIONE LAZIO


Area decentrata Agricoltura di Frosinone


Relazione tecnica grandinata Comune di Alatri del 28 e 29 giugno 2003 – Integrazione.


Ad integrazione della Relazione Tecnica, inviata con nota 01.08.2003, prot. n. 11032, relativa alla grandinata del 28-29 giugno 2003 nel Comune di Alatri (FR), si comunica che c'è stato un errore di trascrizione nella tabella ettari-culture, al foglio di mappa n. 91, coltura vite, dove è stato indicato Ha 0.54.00 anziché Ha 6.54.00. Alla luce di quanto esposto la tabella sottoindicata è stata così modificata:

Coltura	ha per foglio									Tot ha
	86	87	89	90	91	96	97	98	99	
Olivo	0,31	10,45	0,70	2,34	6,39	0,97	5,04	6,80	1,04	34,04
Vite	0	6,18	0,54	0,48	6,54	0,26	0,80	1,14	2,46	18,40
Prati e pascoli	0,10	12,98	1,49	1,58	7,85	0	4,38	7,36	5,25	40,99
Seminativi	0,25	23,23	0,72	0,12	6,33	0,02	1,46	8,07	3,67	43,87
Tot. SAU	0,66	52,84	3,45	4,52	26,92	6,80	11,66	23,37	12,42	137,30


Frosinone 09.09.2005

Dr. Nardoni Piero 

Agr. Ciarrapica Giorgio 



AREA DECENTRATA DELL'AGRICOLTURA FROSINONE	
- 9 SET. 2005	
Prot.	N° 3418


PER COPIA CONFORME 