

GIUNTA REGIONALE DEL LAZIO

XXXXXXXXXXXXXXXXXXXX

ESTRATTO DAL PROCESSO VERBALE DELLA SEDUTA DEL 1.- APR. 2005

ADDI 1.- APR. 2005 NELLA SEDE DELLA REGIONE LAZIO, IN VIA CRISTOFORO COLOMBO, 212 ROMA, SI E' RIUNITA LA GIUNTA REGIONALE COSI' COSTITUITA:

STORACE	Francesco	Presidente	IANNARILLI	Antonello	Assessore
SIMEONI	Giorgio	Vice Presidente	PRESTAGIOVANNI	Bruno	"
AUGELLO	Andrea	Assessore	ROBILOTTA	Donato	"
CIARAMELETTI	Luigi	"	SAPONARO	Francesco	"
CIOCCHETTI	Luciano	"	SARACENI	Vincenzo Maria	"
FORMISANO	Anna Teresa	"	VERZASCHI	Marco	"
GARGANO	Giulio	"			

ASSISTE IL SEGRETARIO Tommaso NARDINI
OMISSIS

ASSENTI: FORMISANO - ROBILOTTA - VERZASCHI -

DELIBERAZIONE N. - 452 -

OGGETTO:

Integrazione, modifica e precisazione della Deliberazione Giunta Regionale n. 211 del 22 febbraio 2002.




482 APR. 2005

6

OGGETTO: Integrazione, modifica e precisazione della Deliberazione Giunta Regionale n. 211 del 22 febbraio 2002 .

LA GIUNTA REGIONALE

Su proposta dell'Assessore all'Urbanistica e Casa



VISTO lo Statuto della Regione Lazio;


VISTO il Regolamento di Organizzazione degli Uffici del Giunta Regionale n. 1 del 6.9.2002 e ss.mm.ii.

VISTO il D.Lgs 22.1.2004 n. 42 con il quale è stato approvato il "Codice dei Beni Culturali e del Paesaggio", ai sensi dell'art. 10 della legge 6.7.2002, n. 137, che contiene, in particolare, le disposizioni della L.1497/39 e della L.431/85;

VISTO il D. Lgs. D.Lgs 22.1.2004 n. 42, art. 142 comma 3 che prevede che le Regioni possano redigere e rendere pubblici appositi elenchi contenenti l'indicazione dei corsi d'acqua o tratti di essi ritenuti irrilevanti ai fini paesaggistici e che tale operazione non ha limiti temporali;

VISTA la LR 6 luglio 1998 n.24 e ss mm artt. 19,20 e artt. 21, 22 e 23, che ha approvato i PTP adottati e ha previsto la formazione del PTPR quale unico piano territoriale paesistico regionale;

VISTA la LR 6 luglio 1998 n.24 e ss mm, art. 7 commi 3 e 4 , che consentono rispettivamente : alla Giunta Regionale, con propria deliberazione e fino alla data di approvazione del PTPR, di procedere all'esclusione, ai soli fini del vincolo paesistico, ai sensi dell'articolo 1 quater della l. 431/1985, oggi art. 146 comma 3 D. Lgs. 490/99, dei corsi d'acqua iscritti negli elenchi delle acque pubbliche previsti dal R.D. 1775/1933 e di utilizzare la Carta Tecnica Regionale (CTR) come riferimento cartografico;



VISTA la DGR n. 211 del 22 febbraio 2002 "Ricognizione e graficizzazione, ai sensi dell'art. 22, comma 1 lettera b) della L.R. 24/1998 del vincolo paesistico delle fasce di protezione dei corsi d'acqua pubblica di cui all'art. 146, comma 1, lettera c) del D Lgs. 490/1999 e art. 7 commi 1 e 2 della LR 24/98. Individuazione dei corsi d'acqua irrilevanti ai fini paesaggistici ai sensi dell'art. 7 comma 3 della L.R. 24/1998 e precisazioni ai sensi dell'art. 23, comma 1 della LR 24/98 sulla base delle richieste comunali." con cui è stata effettuata la ricognizione e graficizzazione dei corsi d'acqua esistenti e l'individuazione della irrilevanza paesistica di alcune porzioni di territorio ricadenti nelle fasce di rispetto;

PREMESSO che nella fase di attuazione della DGR 211/02 si è reso necessario apportare ulteriori determinazioni in relazione ai seguenti punti :

- a) rettifiche, modificazioni e integrazioni, alla ricognizione e graficizzazione del vincolo paesistico dei corsi d'acqua art. 22, comma 1 lett. b LR 24/98;
- b) individuazione dei corsi d'acqua irrilevanti ai fini paesaggistici ai sensi dell'art. 7 comma 3 della L.R. 24/1998 riguardante gli affluenti del primo ordine della Provincia di Viterbo, i corsi, le sorgenti e le falde d'acqua sotterranei aventi carattere sotterraneo permanente ed altri casi;
- c) precisazioni riguardanti gli interventi edilizi realizzati con concessione edilizia priva di preventiva autorizzazione paesaggistica nelle fasce di protezione degli affluenti dei corsi d'acqua iscritti nell'elenco della provincia di Viterbo, anteriormente alla circolare n. 7917 del 19.7.1996 ;
- d) precisazioni riguardanti i canali e i collettori artificiali di cui all'art. 7, comma 6 LR 24/98 e i tratti di corsi d'acqua intubati di cui all'art. art. 7, comma 5 ultimo capoverso, LR 24/98.


45251 APR. 2005

IN ORDINE al punto a) "Rettifiche, modificazioni e integrazioni alla ricognizione e graficizzazione del vincolo paesistico dei corsi d'acqua si è ritenuto di provvedere come segue;

VISTO il dispositivo della DGR 211 del 29.6.2002 nei punti 2, 4, 5 e 9 riguardanti la ricognizione e graficizzazione del vincolo paesistico delle fasce di protezione dei corsi d'acqua pubblica e le modalità della sua eventuale modificazione ed integrazione che ha consentito alle amministrazioni comunali e alle altre pubbliche amministrazioni di proporre ulteriori chiarimenti;


PRECISATO che, a seguito delle segnalazioni delle Amministrazioni Comunali, nelle more dell'approvazione del PTPR, la struttura regionale competente in materia di Pianificazione Paesistica ha rilevato una errata graficizzazione della ricognizione effettuata con la citata DGR 211/2002 ed ha provveduto alla sua modificazione ed integrazione comunicando tali rettifiche, modificazioni ed integrazioni, alle strutture amministrative regionali e statali, competenti in materia di acque pubbliche nonché ai seguenti Comuni interessati al fine di consentire l'attivazione di eventuali procedimenti tecnico-amministrativi che si rendessero urgenti e di intervenire in quelli già in formazione, per i Comuni, la cui segnalazione è pervenuta di recente, si è provveduto con il presente atto:

Acquapendente (VT)	nota n. 91662 del 23.6.03
Amaseno (FR)	nota n. 91985 del 24.6.2003
Amatrice (RI)	nota n. 91890 del 24.6.03
Anguillara Sabazia (RM)	nota n. 165750 del 28.9.04
Aprilia (RM)	
Arsoli (RM)	nota n. 165793 del 28.9.04
Blera (VT)	nota n. 96570 del 30.6.03
Bolsena (VT)	
Campodimele (LT)	nota n. 91595 del 23.6.03
Canino (VT)	nota n. 96557 del 30.6.03
Capodimonte (VT)	
Capranica (VT)	
Caprarola (VT)	nota n. 91683 del 23.6.03
Carpineto Romano (RM)	nota n. 96869 del 1.7.03
Casalattico (FR)	nota n. 91707 del 23.6.03
Casperia (RI)	
Cassino (FR)	
Castelforte (LT)	nota n. 10506 del 29.9.03
Castelliri (FR)	nota n. 91835 del 24.6.2003
Ceccano (FR)	nota n. 97016 del 1.7.2003
Cittaducale (RI)	nota n. 96749 del 1.7.03
Corchiano (VT)	
Fiano Romano (RM)	
Frascati	
Gradoli (VT)	
Greccio (RI)	nota n. 96700 del 1.7.03
Isola del Liri (FR)	nota n. 91843 del 24.6.2003
Lenola (LT)	nota n. 91595 del 23.6.03
Maenza (LT)	nota n. 91638 del 23.6.03
Mentana	
Montalto di castro (VT)	nota n. 96564 del 30.6.03
Montecompatri (RM)	nota n. 96900 del 1.7.2003
Monterosi (VT)	nota n. 91560 del 23.6.03
Monterotondo (RM)	nota n. 118038 del 30.7.03
Nepi (VT)	nota n. 96576 del 23.6.03
Palestrina (RM)	nota n. 96820 del 1.7.2003



452 1 APR. 2005


Pico (FR)	nota n. 91854 del 24.6.2003
Pomezia (RM)	nota n. 96974 del 1.7.2003
Priverno (LT)	nota n. 91638 del 23.6.03
Riano	
Rieti	nota n. 49924 del 31.3.03
Roccantica (RM)	
Roccasecca (FR)	
Roma	note n. 91998 del 24.6.03
San Cesareo (RM)	note n. 91963 del 24.6.03
San Giorgio a Liri (FR)	
Scandriglia (RI)	nota n. 91906 del 24.6.03
Supino (FR)	nota n. 97099 del 1.7.2003
Sutri (VT)	nota n. 96683 DEL 1.7.03
Vallecorsa (FR)	nota n. 91866 del 24.6.2003
Vico nel Lazio (FR)	
Viterbo	nota n. 34375 del 5.3.03
Zagarolo (RM)	note n. 91929 del 24.6.03



RITENUTO di dover, altresì, precisare che nel caso di difformità fra la rappresentazione cartografica e la descrizione dei limiti di pubblicità, contenuta negli elenchi delle acque pubbliche riportati nelle Gazzette Ufficiali, ai fini della determinazione della lunghezza del tratto sottoposto a vincolo paesaggistico, deve essere considerato valido quanto determinato in termini metrici nelle suddette Gazzette, fermo restando quanto contenuto nell'art. 7 comma 4 della LR 24/98 in ordine alle modalità individuative del riferimento cartografico;

RITENUTO, pertanto, di dover procedere tramite il presente provvedimento alle rettifiche, modificazioni e integrazioni, della graficizzazione del vincolo paesaggistico delle acque pubbliche ai sensi dell'art. 22 della LR 24/98

IN ORDINE al punto b) individuazione dei corsi d'acqua irrilevanti ai fini paesaggistici ai sensi dell'art. 7 comma 3 della L.R. 24/1998 riguardante gli affluenti del primo ordine della Provincia di Viterbo, i corsi, le sorgenti e le falde d'acqua sotteranei aventi carattere sotterraneo permanente ed altri casi si è ritenuto provvedere come segue;



VISTO l'art. 7, comma 3, della LR 24/98 riguardante la possibilità di esclusione del vincolo paesaggistico dei corsi d'acqua pubblica fino all'approvazione del PTPR nei casi che, in tutto o in parte, siano ritenuti irrilevanti ai fini paesaggistici;

VISTA la Circolare Assessorile n. 7917 del 19.7.1996 e la successiva DGR n. 3721 del 6.7.1999 con la quale è stata approvata una generale esclusione del vincolo paesaggistico di tutti gli affluenti del secondo ordine e degli ordini successivi dei corsi d'acqua iscritti negli elenchi delle acque pubbliche della Provincia di Viterbo, in quanto, per la loro natura residuale nel reticolo idrografico, sono privi di rilievo paesaggistico, confermando, pertanto, il vincolo paesaggistico dei 150 per lato solo per gli affluenti del "primo ordine";

RILEVATO, altresì, che dalle istanze delle pubbliche Amministrazioni tali affluenti del "primo ordine" dei corsi d'acqua iscritti negli elenchi delle acque pubbliche della Provincia di Viterbo presentano caratteri e rilievo paesaggistico molto differenziato in relazione alla permanenza del valore paesistico e alle relative dimensioni;

RILEVATO, infatti, che vi sono affluenti del "primo ordine" che presentano sotto il profilo percettivo caratteristiche morfologiche e naturalistiche di pregio e che al contempo vi sono affluenti o loro tratti che risultano impossibili da individuare visivamente sul territorio in quanto

452 - 1 APR. 2005

configurabili come impluvi di carattere periodico peraltro spesso fortemente modificati dall'uso agricolo dei terreni inoltre scarsamente percettibili per assenza di vegetazione ripariale;

RISCONTRATO a tale riguardo che gli uffici tecnici comunali nonché quelli regionali, nell'esercizio dell'attività tecnico-amministrativa in ordine ai procedimenti autorizzatori, hanno più volte segnalato alla struttura competente in materia di pianificazione paesistica, anche con documentazione fotografica e aereofotografica, per i suddetti motivi, l'irrilevanza paesaggistica di taluni affluenti del "primo ordine" o di loro tratti originari;

VERIFICATO, quindi, che l'irrilevanza paesistica degli affluenti che presentano i suddetti caratteri è generalmente correlata ad una difficoltà individuativa sul territorio legata alle limitate dimensioni di tali corsi d'acqua riscontrabile anche nelle corrispondenti rappresentazioni grafiche, in particolare verso l'origine dei fossi stessi;

RILEVATO che, in relazione alla certa individuazione dei corsi d'acqua, il medesimo art. 7, 4 comma, della LR 24/98, indica le mappe catastali quale riferimento cartografico per la precisa individuazione delle fasce di rispetto dei corsi d'acqua;

CONSIDERATO che le mappe catastali individuano i corsi d'acqua in relazione alla effettiva consistenza fisica che si determina nel suo sviluppo principalmente con due tipi di segni convenzionali cartografici: a) con due linee continue, con freccia del senso di scorrimento, i corsi d'acqua di alveo apprezzabile alla scala 1:4000 - 1:2000; b) con linea singola tratteggiata o continua, affiancati dalla freccia di scorrimento, i corsi d'acqua di scarso rilievo idraulico con funzione di compluvi;

VERIFICATO che, nella generalità dei casi, gli affluenti rappresentati con linea singola continua e/o tratteggiata, corrispondono a corsi d'acqua irrilevanti sotto il profilo paesaggistico in quanto non percettibili nello stato di fatto della loro configurazione territoriale o inesistenti allo stato attuale come verificato dall'esame a campione, effettuato per i casi segnalati dai Comuni tramite la lettura delle recenti foto aeree disponibili presso la struttura regionale;

RITENUTO, pertanto, che ai fini dell'individuazione dei corsi d'acqua irrilevanti ai fini paesaggistici, ai sensi dell'art. 7, comma 3, della LR 24/98 si possa utilizzare, per gli affluenti del primo ordine, il criterio generale, univoco e certo, della correlazione tra irrilevanza paesaggistica e corrispondente rappresentazione grafica catastale;

RITENUTO, a tale riguardo, di individuare quali corsi d'acqua irrilevanti ai fini paesaggistici, ai sensi dell'art. 7, comma 3, della LR 24/98, gli affluenti del "primo ordine" di corsi d'acqua iscritti nell'elenco della provincia di Viterbo che nelle mappe catastali sono rappresentati graficamente con una singola linea, continua o tratteggiata;

CONSIDERATO, altresì, che l'ulteriore esclusione del vincolo paesaggistico dei corsi d'acqua comporta la modificazione della corrispondente graficizzazione elaborata sulla Carta Tecnica Regionale (CTR) in scala 1:25.000 ed approvata con la DGR 211/2002;

RITENUTO opportuno assegnare ai Comuni interessati della provincia di Viterbo il compito di effettuare la ricognizione sulle mappe catastali degli affluenti del "primo ordine" distinti graficamente con la singola linea, continua o tratteggiata, e di evidenziarli nelle corrispondenti rappresentazioni grafiche delle tavole della CTR approvata con la DGR 211/2002.

RITENUTO, altresì, necessario che i Comuni si impegnano a trasmettere tali ricognizioni, sia sulle mappe catastali, sia sulla CTR, alla struttura regionale competente in materia di

45251 APR. 2005

pianificazione paesistica che provvederà alle modificazioni delle tavole della CTR ai fini della redazione del PTPR;

RISCONTRATO, inoltre, che negli elenchi delle acque pubbliche sono compresi anche corsi, sorgenti e falde d'acqua aventi carattere sotterraneo permanente ;

CONSIDERATO che tali acque, sottratte alla diretta percezione , non hanno mai avuto la caratteristica di acqua superficiale e pertanto non hanno contribuito alla configurazione del paesaggio e dello "stato esteriore dei luoghi" in forma tale da essere inclusi nella categoria dei beni paesaggistici ;

RITENUTO, pertanto, di includere anche tali corsi, o loro tratti, e falde d'acqua sotterranei nel procedimento di individuazione dei corsi d'acqua irrilevanti ai fini paesaggistici, ai sensi dell'art. 7, comma 3, della LR 24/98;

VISTO, a tale riguardo, la nota di Castel Gandolfo riguardante il tratto interrato dell'Emissario del Lago di Albano id. reg. c058_ 247 nel tratto compreso fra l'incile del bacino lacustre e il punto di emergenza situato in località mole;

RITENUTO di procedere sulla base delle considerazioni sopra richiamate alla dichiarazione di irrilevanza paesaggistica del tratto suddetto sotterraneo individuato nella corrispondente planimetria;

VISTA, infine, la Delibera del Consiglio Comunale di Montalto di Castro, n. 42 del 30.6.2004, con la quale si chiede l'esclusione del vincolo paesaggistico per un tratto del corso d'acqua denominato "Fosso del Taffone", più esattamente per un tratto del lato sinistro in prossimità della località "Pian dei Mangani";


CONSIDERATO, che la richiesta del Consiglio Comunale di Montalto di Castro, corredata di esauriente documentazione di carattere ambientale, è motivata dalla irrilevanza paesaggistica del tratto in oggetto in quanto compreso in un'area ormai compromessa a seguito di lavori per la realizzazione di un impianto di rigassificazione del metano in correlazione alla adiacente centrale termoelettrica Enel;

CONSIDERATO che in conseguenza di tali lavori, sospesi prima del completamento, l'area risulta infrastrutturata da una rete di opere completate, costituite da strade, piazzali, impianti fognari, cavidotti, illuminazione, cabine elettriche, pozzi di aggrottaggio e di prelievo;

CONSIDERATO che l'area, in variazione della precedente destinazione, verrà utilizzata per impianti di serricoltura ed acquacoltura con utilizzo del calore residuo della adiacente centrale termoelettrica Enel e che, quindi, tali interventi risultano più coerenti con la natura del paesaggio agricolo circostante con relativo beneficio sull'ambiente visto il significativo risparmio energetico ;

CONSIDERATO che l'area risulta, altresì, sottoposta al più ampio vincolo paesaggistico, ai sensi dell'art. 136 del DLgs 42/ 2004, riguardante la fascia costiera del litorale nord la cui corrispondente normativa di tutela paesaggistica consente la realizzazione di impianti di serra quali strutture funzionali all'attività agricola;

CONSIDERATO, inoltre, che l'area in oggetto è inserita nel Programma di Sviluppo del territorio di Montalto di Castro, ammesso al contributo del fondo per lo sviluppo, con decreto del Ministero del Lavoro e della Previdenza Sociale del 31.5.1999 finalizzato alla creazione di opportunità occupazionali per l'area di crisi;



452 = 1 APR. 2005

RITENUTO, pertanto, di escludere dal vincolo per irrilevanza paesaggistica il tratto del corso d'acqua denominato "Fosso del Taffone" id.reg. c056_0553 in ragione delle suddette considerazioni di natura paesaggistica ed ambientale;

CONSIDERATO che il D. Lgs. 42/2004 parte III art. 142, comma 3 precisa che l'elenco dei corsi d'acqua ritenuti irrilevanti ai fini paesistici è reso pubblico dalla Regione competente;

RITENUTO necessario a tal fine trasmettere il presente atto a tutte le Amministrazioni competenti in materia di elenchi delle acque pubbliche e delle relative dichiarazioni di pubblicità, per eventuali osservazioni connesse agli aspetti ricognitivi; in particolare : alle Province; ai Comuni; al Ministero per i Beni e le Attività Culturali e alle Soprintendenze ai beni ambientali e architettonici di Roma e del Lazio, anche per l'eventuale conferma della rilevanza paesaggistica ai sensi del comma 3 dell'art. 142 del D. Lgs. 42/2004; alla Direzione Regionale Ambiente e Protezione Civile, Area Difesa del Suolo e Area Risorse Idriche; all'ARDIS e alle rispettive aree decentrate della Regione Lazio sezione Ambiente; al Ministero dell'Ambiente, Direzione Generale per la Difesa del Suolo .


IN ORDINE al punto c) precisazioni riguardanti gli interventi edilizi realizzati con concessione edilizia priva di preventiva autorizzazione paesaggistica nelle fasce di protezione degli affluenti dei corsi d'acqua iscritti nell'elenco della provincia di Viterbo anteriormente alla circolare n. 7917 del 19.7.1996 si è ritenuto di provvedere come segue;

CONSIDERATO che i PTP sono stati adottati ed approvati , "limitatamente alle aree dichiarate di notevole interesse pubblico ai sensi della L. 1497/39 e a quelli sottoposti a vincolo paesistico ai sensi degli artt. 1, 1 ter, 1 quinquies della L. 431/85" e considerato che nel periodo di adozione, a partire dal 1987, non essendo stata verificata l'esatta graficizzazione dei vincoli paesaggistici è risultata, nella prassi amministrativa, una incertezza nella individuazione cartografica dei corsi d'acqua vincolati ai sensi dell'art. 142, comma 1, lettera c) del D. Lgs. 42/2004, a volte in eccesso a volte in difetto, creando notevoli incertezze tecnico amministrative con implicazioni di natura giuridica;

CONSIDERATO che tale incertezza ha riguardato in particolare la Provincia di Viterbo in quanto il dispositivo di approvazione dei relativi elenchi delle acque pubbliche, oltre a riportare le denominazioni dei corsi d'acqua, precisa che nei limiti di pubblicità sono compresi anche i loro affluenti;

CONSIDERATO che di tali affluenti non sono specificati né denominazione né ordine gerarchico e constatato che tale generica indicazione ha causato una diversa interpretazione da parte degli enti competenti in materia con conseguente emissione di atti amministrativi contraddittori oltre alla indifferenziata applicazione del vincolo su tutti i corpi idrici della Provincia fino alle diramazioni più estreme;

CONSIDERATO che, dal 6.9.1985, data di entrata in vigore della L. 431/85, l'univoca interpretazione sul vincolo paesaggistico del reticolo idrografico della provincia di Viterbo, è sopravvenuta con la circolare n. 7917 del 19.7.1996 dell'Assessorato all'Urbanistica e Casa della Regione Lazio con la quale è stato precisato e disposto che, "ai soli fini dell'applicazione del vincolo di cui all'art. 1 punto c) della Legge 431/85, per affluente debba intendersi il corso d'acqua che si immette direttamente nel corpo idrico principale" e cioè affluente del primo ordine. Tale interpretazione è stata successivamente confermata con la DGR n. 3721 del 6.7.1999 che ha escluso il vincolo paesaggistico agli affluenti secondari e alle ulteriori diramazioni;



452 1 APR. 2005

CONSIDERATO che per alcuni affluenti di corsi d'acqua iscritti ma non individuati nelle tavole dei PTP vigenti il periodo di incertezza precedente alla circolare n. 7917 del 19.7.1996 ha comportato il rilascio di concessioni edilizie nelle fasce di rispetto senza la prescritta autorizzazione paesaggistica;

RITENUTO, pertanto opportuno, consentire, dopo la recente pubblicazione della DGR 211/2002 di ricognizione del vincolo paesaggistico dei corsi d'acqua, la possibilità di esaminare le richieste di nulla-osta paesaggistico relative ad interventi su immobili compresi nella fattispecie evidenziata;

IN ORDINE al punto d) precisazioni riguardanti la normativa di tutela dei canali e collettori artificiali di cui all'art. 7, comma 5, ultimo capoverso, LR 24/98 si è ritenuto di provvedere come segue;

VISTO l'art. 7, comma 6, della LR 24/98 riguardante la protezione integrale dei corsi d'acqua naturali e la riduzione dell'inedificabilità a 50 mt per i canali e i collettori artificiali;

PRECISATO che con ciò la norma non riduce a 50 metri il vincolo paesaggistico delle fasce di protezione dei canali e collettori artificiali bensì dispone normative di tutela differenziate distinguendo con ciò il valore paesaggistico dei corsi d'acqua che hanno le caratteristiche geomorfologiche e vegetazionali naturali da quello dei corsi d'acqua che hanno le caratteristiche di artificialità ad opera dell'uomo come i canali e i collettori totalmente irreggimentati;

CONSIDERATO che la ricognizione di cui alla DGR 211/2002 è riferita esclusivamente alla individuazione delle fasce di tutela dei corsi d'acqua sottoposti a vincolo paesaggistico per le quali vale l'applicazione dell'art. 159 del DLs 42/2004 riguardante il procedimento autorizzatorio e che, quindi, tale ricognizione non riguarda l'individuazione dei "canali e collettori artificiali" ai quali applicare la suddetta normativa;



RITENUTO, pertanto, necessario individuare con precisione tale tipologia di corsi d'acqua artificiali ai quali applicare il minor grado di tutela;

CONSIDERATO che, fermo restando il vincolo paesaggistico dei 150 mt, nella prassi amministrativa la riduzione della inedificabilità a 50 mt è stata, generalmente, applicata ai corsi d'acqua la cui denominazione riportata nella Gazzetta Ufficiale reca esplicitamente la caratteristica di "canale" o "collettore";

PRECISATO che dalla ricognizione degli elenchi provinciali generali e dalla ulteriore specifica verifica per quanto attiene le caratteristiche di artificialità con particolare attenzione alle permanenze paesaggistiche del contesto territoriale è stato individuato l'elenco dei corsi d'acqua con le denominazioni di canale o collettore per i quali è applicabile la suddetta limitazione in ordine alla inedificabilità;

VISTO, in particolare l'art. 159, comma 4, del DLgs n. 42/2004 riguardante il potere di annullamento delle autorizzazioni paesaggistiche regionali da parte del Ministero dei Beni Ambientali e Culturali;

VISTO l'annullamento da parte della Soprintendenza per i Beni Architettonici e per il Paesaggio Ministero dei Beni Culturali delle determinazioni regionali riguardanti autorizzazioni paesaggistiche di interventi nelle fasce di protezione del " Fiume Linea Pia" ;



452 = 1 APR. 2005 9

CONSIDERATO che la Soprintendenza per i Beni Architettonici e per il Paesaggio sia nella motivazione di annullamento delle autorizzazioni regionali sia in una nota successiva inviata alla Regione Lazio pone in evidenza il particolare "status" vincolistico del "Fiume Linea Pia" in relazione al valore storico-paesaggistico del canale realizzato a cavallo del XVII e XIX secolo e quindi precedente la bonifica della Pianura Pontina del secolo scorso;

VISTA la circolare n. 8 del 31.8.1985 del Ministero dei Beni Culturali che richiama la necessità di collaborazione tra le Soprintendenze del Ministero dei Beni Ambientali e Culturali e le Regioni "ai fini della elaborazione di un documento cartografico in cui siano presenti le presenze ambientali da tutelare";

RITENUTO di poter condividere le motivazioni della Soprintendenza per i Beni Architettonici e per il Paesaggio per quanto attiene il valore storico-paesaggistico del "Fiume Linea Pia, rami destro e sinistro del Portatore" e anche di altri canali artificiali a carattere storico che presentano le stesse caratteristiche come il "Fiume Portatore", il "Fiume delle Volte, Fiume Sisto e canale delle Mole", il "Canale navigabile di Fiumicino", "Canale delle Sorgenti di Cassino";

PRECISATO, quindi, che dal suddetto elenco sono esclusi i corsi d'acqua artificiali sopra citati che, peraltro, non associano alla denominazione il termine canale o collettore, per i quali permane il vincolo di inedificabilità di cui all'art. 7, comma 6;

CONSIDERATO che il comma 5 ultimo paragrafo dell'art. 7 della LR 24/98 riguardante "i tratti di corsi d'acqua già intubati con regolare autorizzazione", non determina con precisione il campo di applicazione del vincolo di inedificabilità;

RITENUTO di precisare a tal riguardo che le fattispecie sopra indicate possono essere ricondotte al caso previsto nel comma 6, e pertanto, fermo restando il vincolo paesaggistico dei 100 mt, si applica una riduzione della fascia di inedificabilità a 50 mt per le opere di intubazione realizzate entro il 31.7.1998 data di approvazione della LR 24/98 ed eseguite con regolare autorizzazione in quanto trattasi a tutti gli effetti di situazioni di fatto ammesse dalla legge ricadenti in ambiti territoriali con ridotti margini di naturalità per i lavori di trasformazione effettuati sui corsi d'acqua stessi;

RITENUTO di precisare che la decorrenza dell'efficacia giuridica della sopraccitata direttiva decorre dalla obbligatoria comunicazione da parte delle Amministrazioni comunali della segnalazione del corso d'acqua, in tutto o in parte, intubato individuato sulla CTR, contenente gli estremi delle autorizzazioni previste per la realizzazione delle opere e la relativa cartografia allegata;

PRESO ATTO che la procedura di concertazione con le parti sociali è stata esperita;


All'unanimità

DELIBERA

1. di confermare i contenuti e le modalità ricognitive ed attuative indicate nella DGR n. 211 del 22 febbraio 2002 e di integrare, modificare e precisare la stessa DGR con i successivi punti secondo le motivazioni espresse in narrativa che si intendono integralmente richiamati;

452 1 APR. 2005

2. di approvare le rettifiche, modificazioni ed integrazioni, alla ricognizione e graficizzazione del vincolo paesistico dei corsi d'acqua effettuato a seguito di ulteriori verifiche di cui ai punti 2, 4, 5 e 9 della DGR n. 211 del 22.2.2002 secondo quanto contenuto nello specifico elenco e nelle relative individuazioni planimetriche, suddivise per ambito comunale, Allegato 1 parte integrante e sostanziale del presente atto;
3. di determinare che nei casi di contrasto fra la rappresentazione cartografica e la descrizione della misurazione dei limiti di pubblicità in termini metrici, contenuta negli elenchi delle acque pubbliche riportati nelle Gazzette Ufficiali, vale quanto indicato in termini metrici nelle suddette Gazzette, fermo restando quanto contenuto nell'art. 7 comma 4 della LR 24/98 in ordine alle modalità individuative del riferimento cartografico;
4. di escludere dal vincolo per irrilevanza paesaggistica, ai sensi del comma 3 dell'art. 142 del D.Lgs. 42/2004 e ai sensi dell'art. 7 comma 3 della L.R.24/98:
 - a) quale ulteriore specificazione della DGR n. 3721 del 6.7.1999, gli affluenti di primo ordine, o parte di essi, dei corsi d'acqua iscritti negli elenchi della provincia di Viterbo che nelle mappe catastali sono rappresentati graficamente con una singola linea continua o tratteggiata, affiancata dalla freccia di scorrimento;
 - b) i corsi, le sorgenti e le falde d'acqua, aventi carattere sotterraneo permanente, iscritti negli elenchi delle acque pubbliche;
 - c) i tratti dei corsi d'acqua denominati "Emissario del Lago di Albano o Castel Gandolfo", id. reg. c058_0247, sito nel Comune di Castel Gandolfo e "Fosso del Taffone", id.reg. c056_0553, sito nel Comune di Montalto di Castro come rappresentati nelle relative planimetrie, Allegato 2 parte integrante e sostanziale del presente atto;
5. di dare mandato ai Comuni della Provincia di Viterbo di effettuare la rappresentazione degli affluenti del primo ordine, compresi nella fattispecie individuata nel precedente punto 4a), sulle mappe catastali e di evidenziarli graficamente nelle corrispondenti rappresentazioni dei corsi d'acqua sottoposti a vincolo paesaggistico individuati nelle tavole della Carta Tecnica Regionale 1:10000 approvate con la DGR 211/2002 e di trasmettere tali ricognizioni ed individuazioni grafiche, previa deliberazione di Giunta Municipale, alla struttura regionale competente in materia di Pianificazione Paesistica che provvederà alle modificazioni della graficizzazione delle tavole della CTR ai fini della redazione del PTPR;
6. di dare efficacia alle disposizioni di cui al comma 4a) a seguito della pubblicazione del presente atto sul Bollettino Ufficiale della Regione Lazio fermo restando l'obbligatorietà dell'espletamento delle attività ricognitive di cui al precedente punto 5;
7. di disporre che le fattispecie indicate nel punto 4b), ai fini dell'efficacia giuridica, devono essere oggetto di specifici provvedimenti di esclusione del vincolo paesaggistico, ai sensi dell'art. 7 comma 3 della L.R.24/98, sulla base delle segnalazioni effettuate con delibera di Consiglio Comunale;
8. di dare mandato, in ordine ai contenuti del punto 4, alla struttura regionale competente in materia di Pianificazione Paesistica di trasmettere il presente atto al Ministero per i Beni e le Attività Culturali per i competenti ed eventuali adempimenti previsti nel comma 3 dell'art. 142 del D. Lgs. 42/2004 nonché alle Soprintendenze ai Beni Culturali e Paesaggio di Roma e del Lazio;
9. di autorizzare l'esame delle richieste di nulla osta paesaggistico relative ad interventi su immobili compresi nelle fasce di protezione di affluenti dei corsi iscritti negli elenchi delle acque pubbliche della provincia di Viterbo e realizzati, senza preventiva autorizzazione




452 = 1 APR. 2005

paesaggistica, con concessione edilizia rilasciata tra il 7.9.1985, data di entrata in vigore della Legge 431/85, e la data di ricezione dei comuni della circolare n. 7917 del 19.7.1996, secondo le seguenti tipologie e modalità :

- a) relativamente alle concessioni edilizie rilasciate, tra il 7.9.1985 e la data di adozione del corrispondente PTP, è consentito di esaminare le richieste di interventi riguardanti gli immobili compresi nelle fasce di protezione degli affluenti di qualsiasi ordine di corsi d'acqua iscritti negli elenchi della provincia di Viterbo;
 - b) relativamente alle concessioni edilizie rilasciate tra la data di adozione dei PTP e il 19.7.1996, data della suddetta circolare n. 7917, è consentito di esaminare le richieste di interventi riguardanti esclusivamente gli immobili compresi nelle fasce di protezione degli affluenti del I° ordine di corsi iscritti negli elenchi della provincia di Viterbo non graficizzati nei PTP corrispondenti;
10. di approvare l'elenco, Allegato 3 parte integrante e sostanziale al presente atto, dei canali e collettori artificiali ai quali, fermo restando il vincolo paesaggistico della intera fascia dei 150 metri, si applica la riduzione a 50 metri della profondità della fascia da mantenere integra ed inedificata ai sensi dell'art. 7, comma 6 della LR 24/98;
 11. di confermare per il loro carattere storico, l'inedificabilità per l'intera fascia del vincolo paesaggistico di 150 metri, per i corsi d'acqua, a carattere artificiale non inclusi nel suddetto elenco, Allegato 3, fatte salve le ulteriori disposizioni del medesimo art. 7, di tutta la LR 24/98 e del PTPR, in particolare: "Fiume Linea Pia, rami destro e sinistro del Portatore", il "Fiume Portatore", il "Fiume delle Volte, Fiume Sisto e canale delle Mole", il "Canale navigabile di Fiumicino", "Canale delle Sorgenti di Cassino";
 12. di determinare che i tratti di corsi d'acqua, di cui all'art. 7 comma 5 ultimo periodo della LR 24/98: "già intubati con regolare autorizzazione", fermo restando il vincolo paesaggistico dei 150 mt, sono assimilati alla fattispecie dei collettori artificiali di cui al comma 6 del medesimo articolo e pertanto, per tali tratti, si applica la fascia di inedificabilità di 50 metri. precisare altresì che l'efficacia giuridica della suddetta disposizione decorre dalla obbligatoria comunicazione, da parte delle Amministrazioni comunali, previa deliberazione di Giunta Municipale, alla struttura competente in materia di Pianificazione Paesistica della segnalazione del corso d'acqua, in tutto o in parte intubato individuato sulla carta contenente gli estremi delle autorizzazioni previste per la realizzazione delle opere relative cartografia allegata;
 13. di trasmettere il presente atto a tutte le Amministrazioni competenti in materia di elenchi delle acque pubbliche e delle relative dichiarazioni di pubblicità, per eventuali osservazioni connesse agli aspetti ricognitivi; in particolare : alle Province; ai Comuni; al Ministero per i Beni e le Attività Culturali e alle Soprintendenze ai Beni Paesaggistici di Roma e del Lazio, alla Direzione Regionale Ambiente e Protezione Civile, Area Difesa del Suolo e Risorse Idriche, all'ARDIS e alle rispettive aree decentrate della Direzione Ambiente della Regione Lazio, al Ministero dell'Ambiente, Direzione Generale per la difesa del Suolo;
 14. di rendere pubblica la presente deliberazione di Giunta Regionale, anche ai fini della ottemperanza della pubblicità di cui all'art.142, comma 3 del D. Lgs. 42/2004, secondo le seguenti modalità :
 - a) pubblicazione del presente atto sul Bollettino Ufficiale della Regione Lazio ;
 - b) trasmissione alle Province e ai Comuni interessati del Bollettino Ufficiale della Regione Lazio per il deposito e pubblicazione presso l'Albo Pretorio.

IL PRESIDENTE: F.to Francesco STORACE
IL SEGRETARIO: F.to Tommaso Nardini

4 APR. 2005




allegato 1

Elenco dei corsi d'acqua oggetto di adeguamenti della ricognizione di cui alla DGR 211/2002 e 861/2002

Provincia	Comune	Id_RL	Nome_gu	Correzioni	ns protocollo	protocollo in entrata
Frosinone	Amaseno	c060_0936	Fosso Longara o Longana	integrazione del tracciato	91985 del 24.06.03	
Frosinone	Amaseno	c060_1080	Flume Amaseno	correzione del tracciato	91985 del 24.06.03	
Frosinone	Casalattico	c060_1039	Fosso del Mandrile	correzione del tracciato (indicazioni comuni)	91707 del 23.06.03	3039 del 05.08.02
Frosinone	Cassino	c060_1087	Canale delle sorgenti di Cassino	nota a		
Frosinone	Castelliri	c060_1003	Rio Martino o Vado Palancone	errata corrige limiti di pubblicità	91835 del 24.06.03	
Frosinone	Ceccano	c060_0943	Fosso Malura	rettifica	97016 del 01.07.03	
Frosinone	Isola del Liri	c060_1003	Rio Martino o Vado Palancone	correzione dei limiti di pubblicità	91843 del 24.06.03	
Frosinone	Pico	c060_0990	Forma Quesa	modifica del tracciato (osservazione comunale)	91854 del 24.06.03	
Frosinone	Pico	c060_0995	Vallone di Pico	correzione del tracciato	91854 del 24.06.03	
Frosinone	Roccasecca	c060_1023	Rio Moscosecca	correzione del tracciato		
Frosinone	San Giorgio a Liri	c060_1087	Rio San Giorgio	nota a		
Frosinone	Supino	c060_0947	Fosso Le Breccie	correzione del tracciato	97099 del 01.07.03	
Frosinone	Vallecorssa	c060_0935	Fosso di Chiavino	integrazione del tracciato	91866 del 24.06.03	
Frosinone	Vallecorssa	c060_1069	Valle Fratta e Valle Bianca	integrazione del tracciato	91866 del 24.06.03	
Frosinone	Vico nel Lazio	c060_0966	Rio Brecciaro o Fosso Pozzilli	integrazione del tracciato (nota e)		
Latina	Aprilia	c059_0322	Fosso della Ficocchia	correzione del tracciato		
Latina	Campodimele	c059_0990	Rio forma Quesa e sant'Olivo	correzione del tracciato	91595 del 23.06.03	
Latina	Castelforte	c059_1260	sorgente Ambroselli	rettifica della localizzazione	145829 del 24.10.03	10506 del 29.9.03
Latina	Castelforte	c059_1265	sorgente Cirmino Antonio	rettifica della localizzazione	145829 del 24.10.03	10506 del 29.9.03
Latina	Castelforte	c059_1271	sorgente Circolone Cavaliere	nota a	145829 del 24.10.03	10506 del 29.9.03
Latina	Castelforte	c059_1270	sorgente del Volturno Campodimele	nota a	145829 del 24.10.03	10506 del 29.9.03




Latina	Lenola	c059_0990	Rio forma Quesa e sant'Olivo	correzione del tracciato	91595 del 23.06.03	
Latina	Priverno, Maenza	c059_1235	Fosso di Maenza	integrazione del tracciato	91638 del 23.06.03	22138 del 10.10.02
Rieti	Amatrice	c057_0630	Fosso della Madonna		91890 del 24.06.03	9769 del 9.10.02
Rieti	Amatrice	c057_0645	Fosso Coparturo	correzione del tracciato (indicazioni comune)	91890 del 24.06.03	9769 del 9.10.02
Rieti	Amatrice	c057_0652	Rio Crocetta	correzione del tracciato (indicazioni comune)	91890 del 24.06.03	9769 del 9.10.02
Rieti	Amatrice	c057_0842	Fosso di San Lorenzo	correzione del tracciato (indicazioni comune)	91890 del 24.06.03	9769 del 9.10.02
Rieti	Amatrice	c057_0846	Fosso Sant'Egidio o dei Caciari	integrazione del tracciato (indicazioni comune)	91890 del 24.06.03	9769 del 9.10.02
Rieti	Amatrice	c057_0850	Fosso Scanni	correzione del tracciato (indicazioni tecnico comunale)	91890 del 24.06.03	9769 del 9.10.02
Rieti	Casperia	c057_0769	Fosso Citria o Riparossa	correzione del tracciato (indicazioni comune)		
Rieti	Cittaducale	c057_0685	Fosso Vallone Ottavia e fosso della Valle	correzione del tracciato	96749 del 01.07.03	
Rieti	Greccio	c057_0870	Fosso Riosono	integrazione del tracciato	96700 del 01.07.03	
Rieti	Rieti	c057_0882	Fosso Cantaro	correzione del tracciato	49924 del 31.03.03	
Rieti	Roccantica	c057_0769	Fosso Citria o Riparossa	correzione del tracciato (indicazioni comune)		
Rieti	Scandriglia	c057_0150	Fosso di Valle Ovara	correzione del tracciato	91906 del 24.06.03	
Roma	Anguillara Sabazia	c058_0036	Fosso della Tragliatella	integrazione del tracciato	165750 del 28.09.04	
Roma	Arsoli	c058_0123	Fosso Bagnatore o di sotto Castello	correzione del tracciato	165793 del 28.09.04	
Roma	Carpineto Romano	c058_0357	Sorgente La Fota	nota a	96869 del 01.07.03	
Roma	Fiano Romano	c058_0099	Fosso di Pantano e dei Ponticelli	integrazione del tracciato		
Roma	Frascati	c058_0241	Fosso del Cavaliere	correzione del tracciato		
Roma	Mentana	c058_0177	Fosso Dubaldini	integrazione del tracciato		
Roma	Montecompatri	c058_0232	Fosso dell'Osa	integrazione del tracciato	96900 del 01.07.03	
Roma	Monterotondo	c058_0359	Sorgente Bulicara	nota a	118038 del 30.07.03	9465 del 22.7.03
Roma	Monterotondo	c058_0359	Sorgente Bulicara e sorgente Scoppio	nota a	118038 del 24.09.03	
Roma	Palestrina	c058_0300	Fosso di Ninfa	Rettifica della descrizione dei limiti di pubblicità	96820 del 01.07.03	12406 del 7.7.2002



Handwritten signature or mark.

Roma	Pomezia	c058_0267	Fosso della Crocetta e di Cimposelva	rettifica	96974 del 01.07.03
Roma	Riano	c058_0091	Fosso di Frassineto o di Valle Lunga	integrazione del tracciato	
Roma	Roma	c058_0042	Fosso di Pratorioni Rombina	correzione del tracciato	143008 del 24.09.03
Roma	Roma	c058_0055	Fosso dei Contini: Fosso Pantan di Grano	correzione del tracciato	91998 del 24.06.03
Roma	Roma	c058_0069	Fosso della Polledrara	correzione del tracciato	91998 del 24.06.03
Roma	Roma	c058_0109	Fosso Pantan di Grano	correzione del tracciato	91998 del 24.06.03
Roma	Roma	c058_0110	Fosso Prati di Madonna	correzione del tracciato	91998 del 24.06.03
Roma	Roma	c058_0241	Fosso del Cavaliere	correzione del tracciato	
Roma	Roma	c058_0245	Fiume Almone	integrazione del tracciato	143008 del 24.09.03
Roma	Roma	c058_0253	Fosso di Tor Pagnotta e del Divino Amore	integrazione del tracciato	143008 del 24.09.03
Roma	Roma	c058_0258	Fosso Rudicelli	correzione del tracciato	91998 del 24.06.03
Roma	Roma	c058_0259	Fosso dei Falcognani e dei Preti	correzione del tracciato	221892 del 21.12.04
Roma	San Cesareo	c058_0229 - c058_0230	Fosso di Gozzano o della Zinna e Pallavicino e Fosso di Riserano	correzione del tracciato	91963 del 24.06.03 143043 del 24.09.03
Roma	Zagarolo	c058_0229 - c058_0230	Fosso di Gozzano o della Zinna e Pallavicino e Fosso di Riserano	correzione del tracciato	91929 del 24.06.03 143056 del 24.09.03
Viterbo	Acquapendente	c056_0494A	Torrente Stritolone	integrazione affluenti	91662 del 23.06.03 9945 del 10.10.02
Viterbo	Acquapendente	c056_0491	Torrente Quintaluna	integrazione affluenti	91662 del 23.06.03 9945 del 10.10.02
Viterbo	Acquapendente	c056_0495	Fosso Vencaiola	correzione del tracciato	91662 del 23.06.03
Viterbo	Acquapendente	c056_0495A	Fosso Vencaiola	correzione degli affluenti	91662 del 23.06.03
Viterbo	Acquapendente	c056_0485A	Affluente del Fiume Paglia	correzione del tracciato	170900 del 21.12.04 30.09.04
Viterbo	Blera	c056_0010A	Affluente del Mignone	eliminato perchè affluente del II ordine	96570 del 30.06.03
Viterbo	Bolsena	c056_0360A	Fosso Brutto ed affluenti	nota a	
Viterbo	Canino	c056_0539A	affluenti del Fiume Fiora	integrazione affluenti	96557 del 30.06.03
Viterbo	Capodimonte	c056_0360A	Affluente del Lago di Bolsena		



Viterbo	Capranica	c056_0608 c056_0607A	Fosso del Carlone affluente de Fosso Pagliano	rettifica	91683 del 23.06.03	7073 del 10.10.03
Viterbo	Caprarola	c056_0422A	Affluente Fosso Isola o Crottabella	rettifica	132244 del 21.12.04	3775 del 29.07.04
Viterbo	Corchiano	c056_0434A c056_0435	Fosso di Fustignano o delle Rote Fosso delle Pastine	correzione del tracciato		
Viterbo	Gradoli	c056_0360A	Affluente del Lago di Bolsena		96564 del 30.06.03	
Viterbo	Montalto di Castro	c056_0541A	affluenti del Fiume Chiarone	integrazione affluenti	96564 del 30.06.03	
Viterbo	Montalto di Castro	c056_0513A	affluenti del Fosso Sanguinario	integrazione affluenti	91560 del 23.06.03	
Viterbo	Monterosi	c056_0627	Fosso Corigliano e suoi affluenti	nota a	96576 del 23.06.03	
Viterbo	Nepi	c056_0627	Fosso Corigliano e suoi affluenti	nota a		
Viterbo	Nepi	c056_0628	Fosso delle Solforate	ex nota a - precedentemente individuato come Ponte delle Masse	96683 del 01.07.03	
Viterbo	Sutri	c056_0628A	Fosso delle Solforate: affluenti	prolungati i limiti di pubblicità (osservazione comune)	34375 del 05.03.03	1066 del 26,11,02
Viterbo	Viterbo	c056_0462	Fosso dell'Acqua Rossa	correzione del tracciato (indicazioni della Provincia e del Comune)	34375 del 05.03.03	1066 del 26,11,02
Viterbo	Viterbo	c056_0462A	Fosso dell'Acqua Rossa (affluenti)	correzione del tracciato (indicazioni della Provincia e del Comune)	34375 del 05.03.03	1066 del 26,11,02




Comune
di Amaseno




Rettifica
del corso d'acqua:
Fosso Longara
id_ri: c060_0936

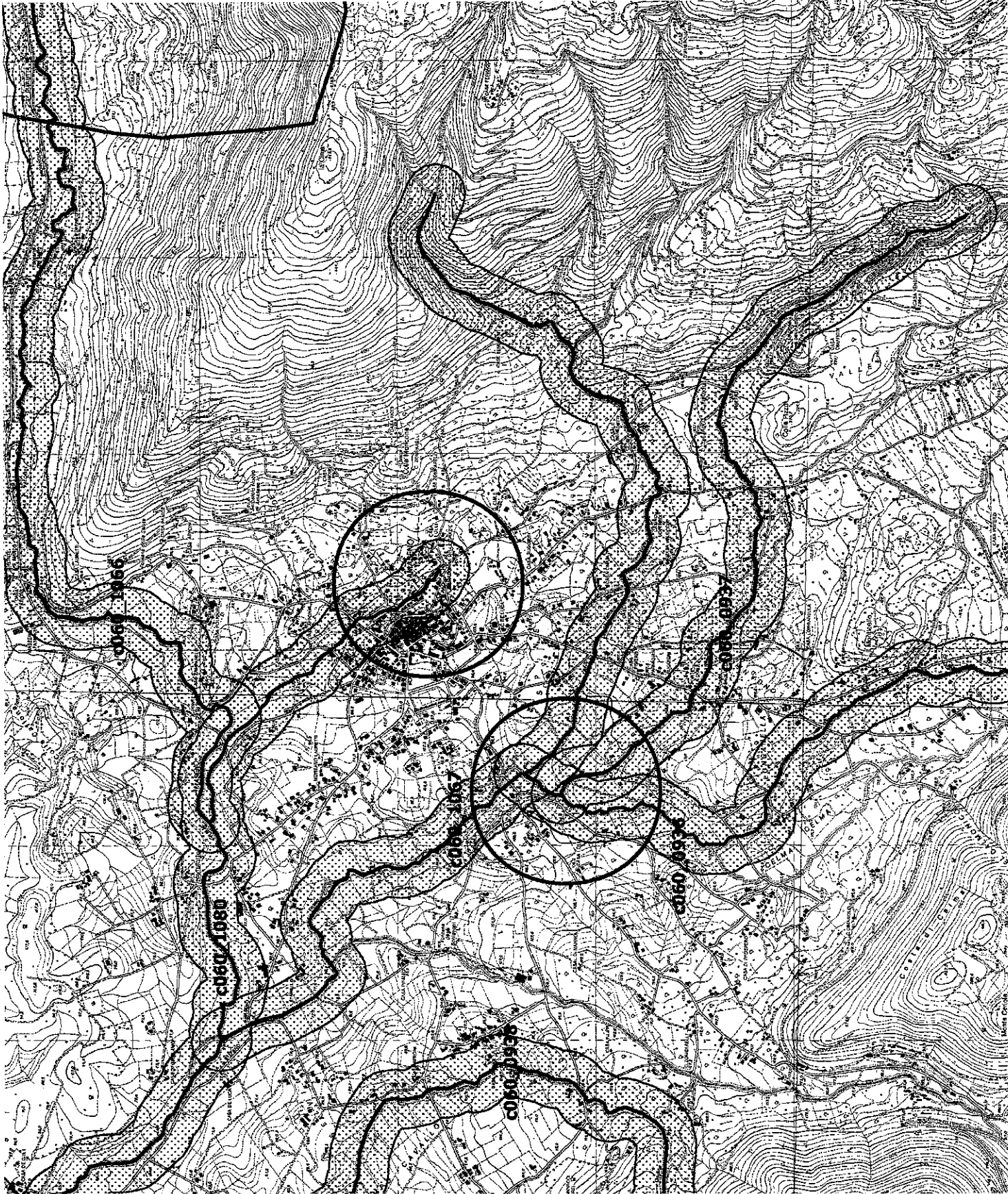
Fiume Amaseno
id_ri: c060_1080

scala 1:25.000

allegato 1



-  Fascia di rispetto
-  limiti comunali
-  oggetto della rettifica



Comune di Casalattico
Provincia Frosinone

Rettifca
del corso d'acqua:
Fosso del Mandrile
id_ri: c060_1039

scala 1:25.000

allegato 1



Fascia di rispetto



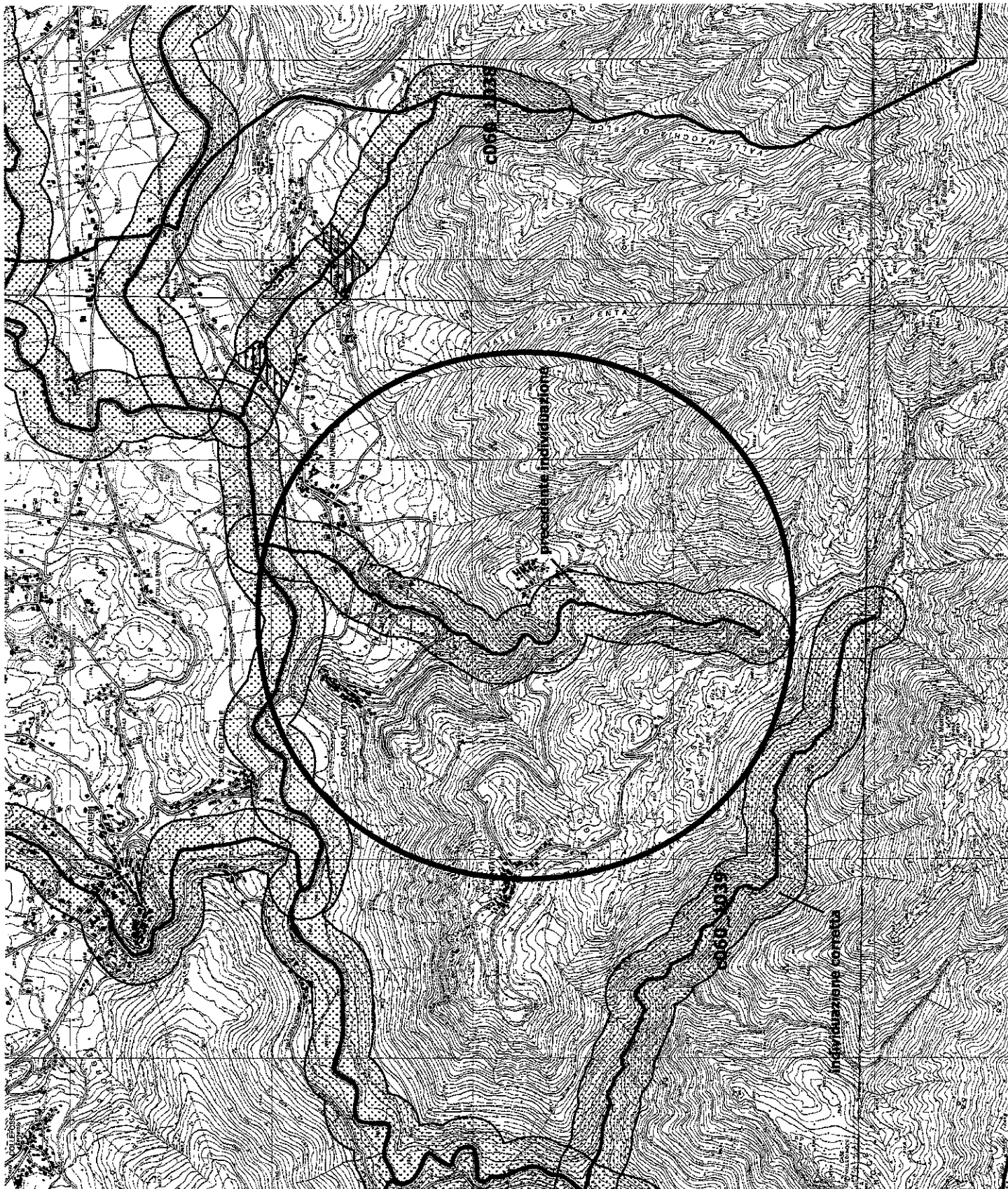
Irilevanza paesistica
DGR 211/2002



limiti comunali



oggetto della rettifca



Comune
di CASSINO

Rettifica
dei corsi d'acqua:
Canale delle Sorgenti di Cassino
id_ri: c060_1187

scala 1:25.000

allegato 1



Fascia di rispetto



limiti comunali



nuova individuazione






Comuni
di Castelliri
e Isola del Liri

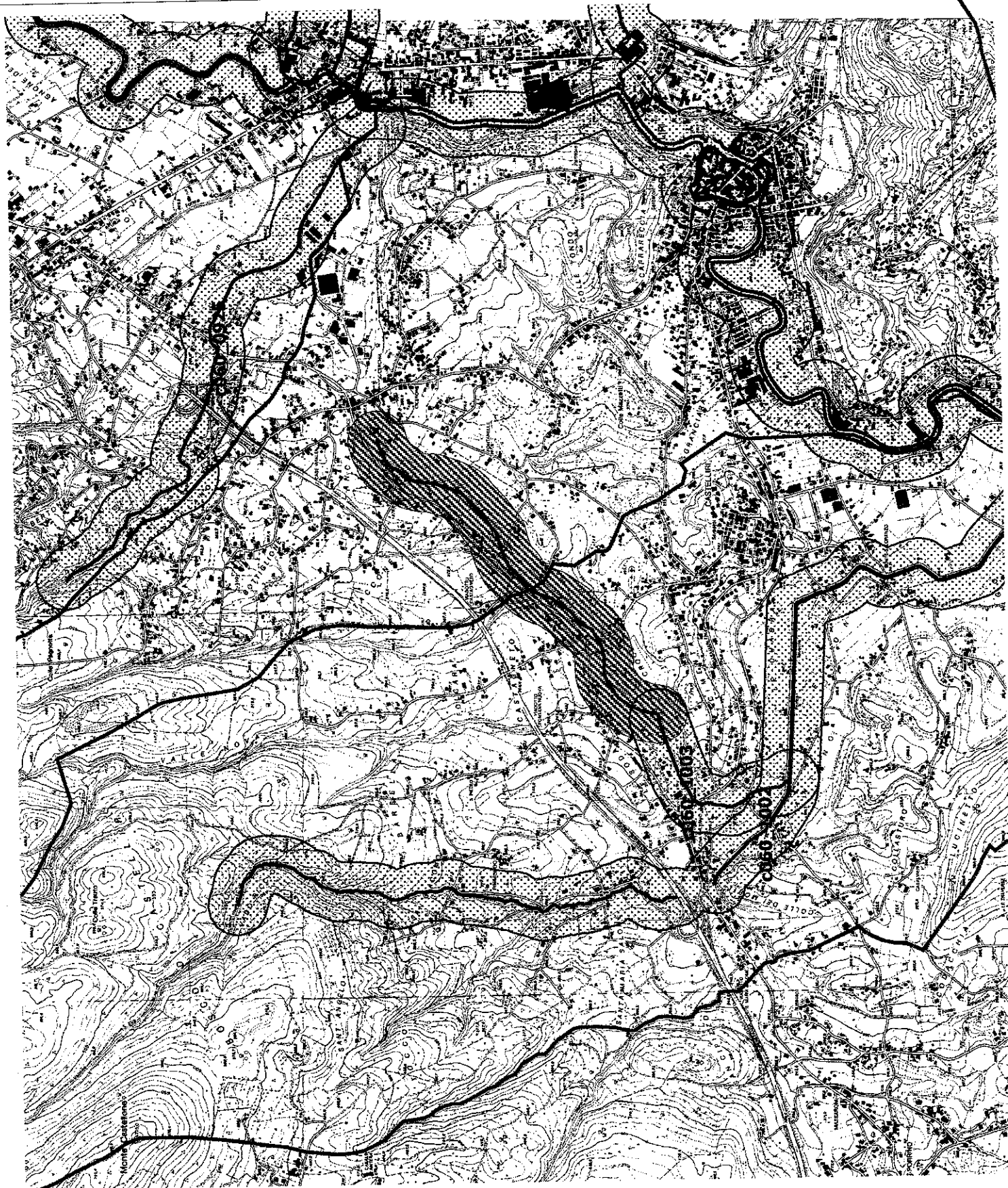
Rettifica
del corso d'acqua:
Rio Martino
Vado Palarcone
id_r: c060_1003

scala 1:25.000

allegato 1



-  Fascia di rispetto
-  limiti comunali
-  tratto eliminato




Comune
di Ceccano

Rettifca
del corso d'acqua:
Fosso Maiura
id_ri: c060_0943

scala 1:25.000

allegato 1



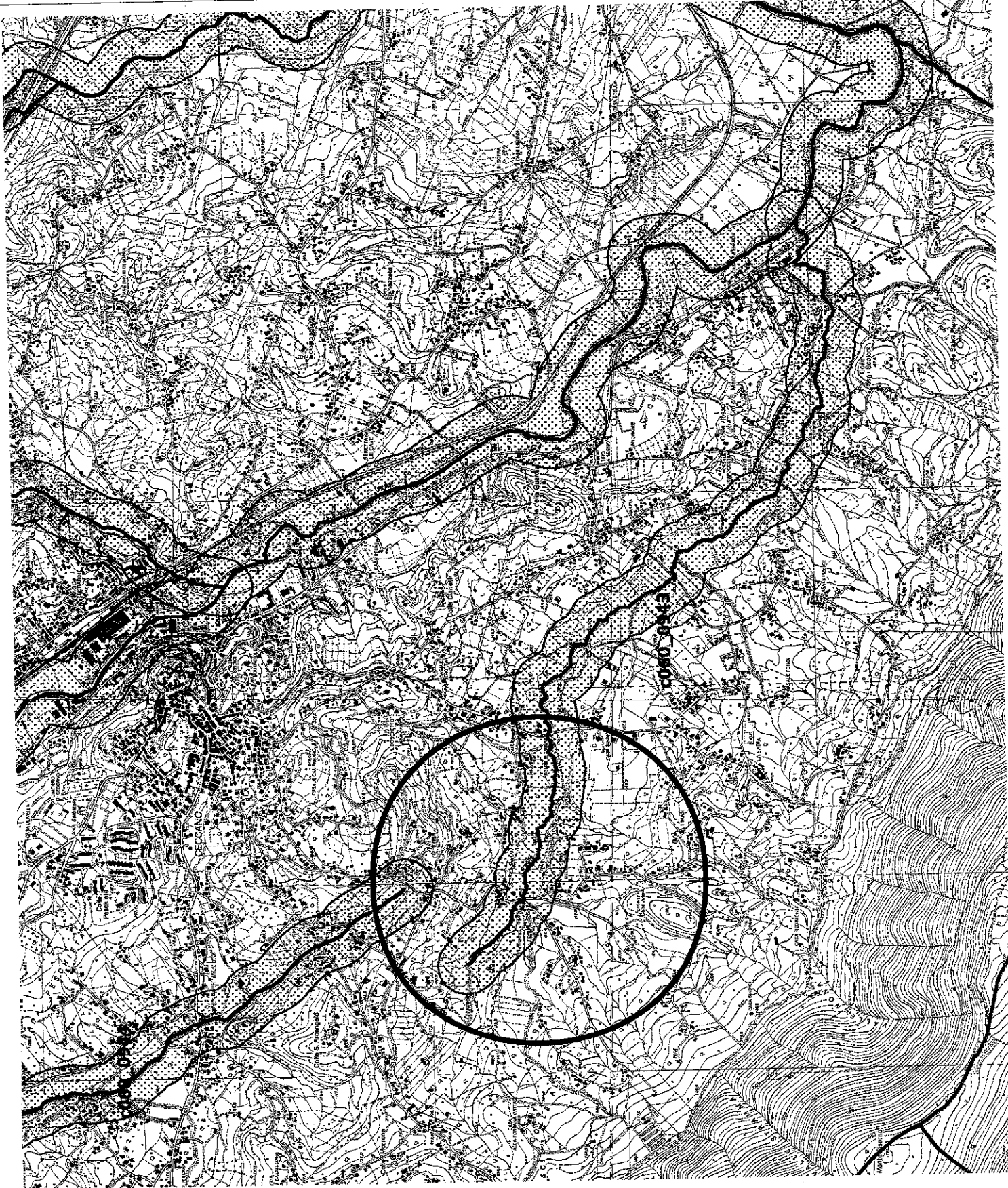
Fascia di rispetto



limiti comunali



oggetto della rettificazione



Comuni
di Castelliri
e Isola del Liri

Rettifica
del corso d'acqua:
Rio Martino
Vado Palancone
id_rI: c060_1003

scala 1:25.000



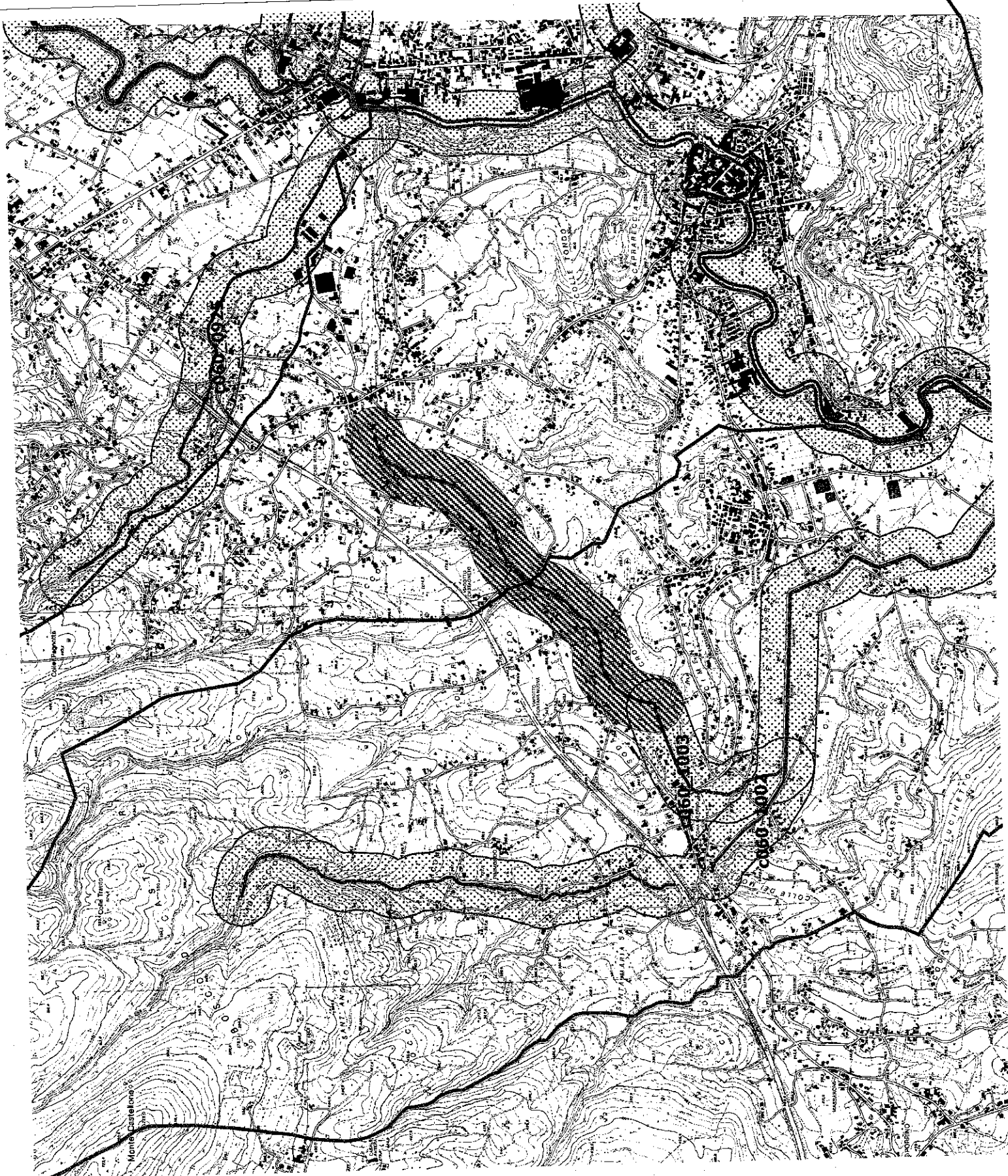
Fascia di rispetto



limiti comunali



tratto eliminato



Comune di Pico
Provincia di Frosinone

Rettifica
dei corsi d'acqua:
Forma Quesa
id_ri: c060_0990
Vallone di Pico
id_ri: c060_0995

scala 1:25.000

allegato 1



Precedente
ricognizione



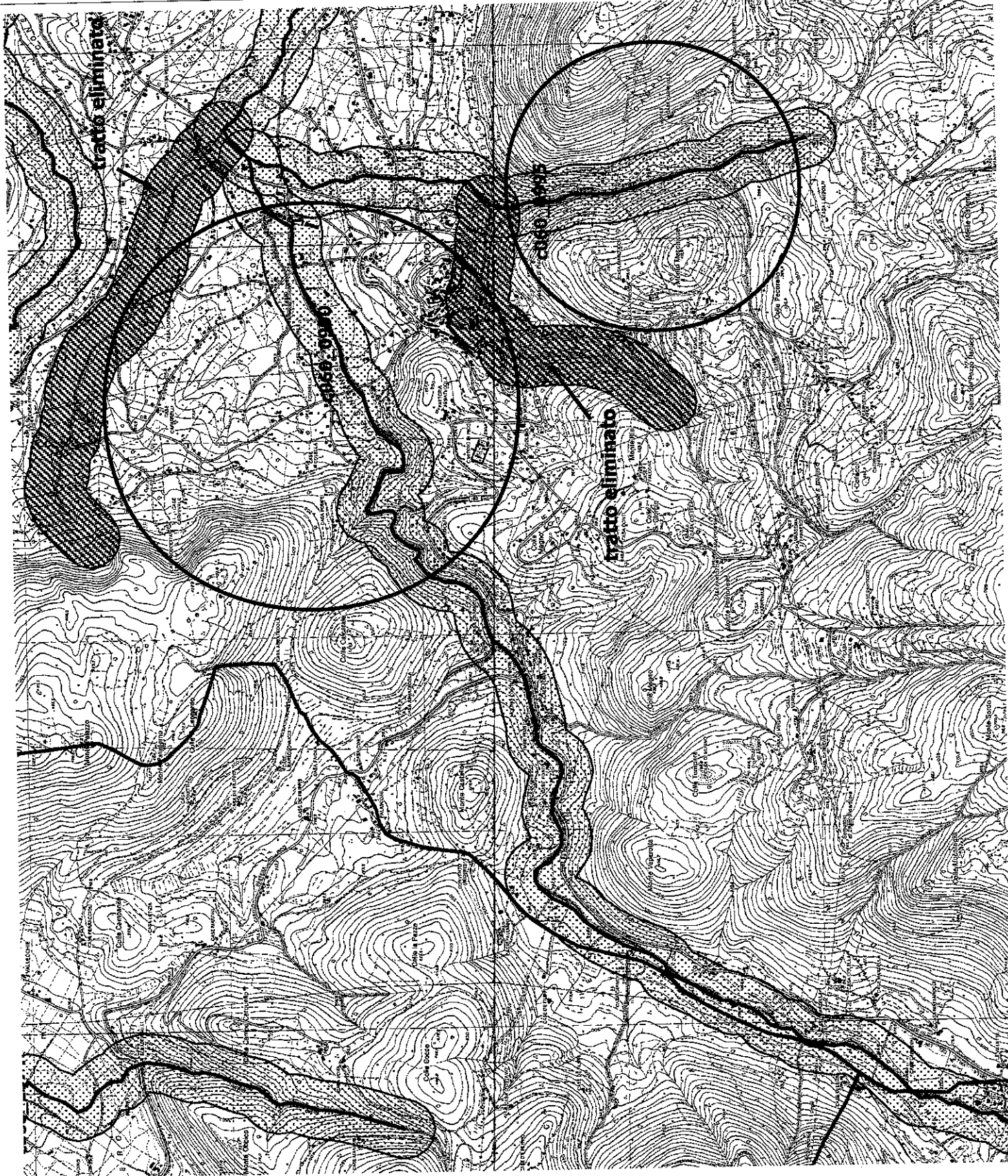
Fascia di rispetto



limiti comunali



oggetto della rettifica
(ricognizione corretta)






Comuni
di ROCCASECCA

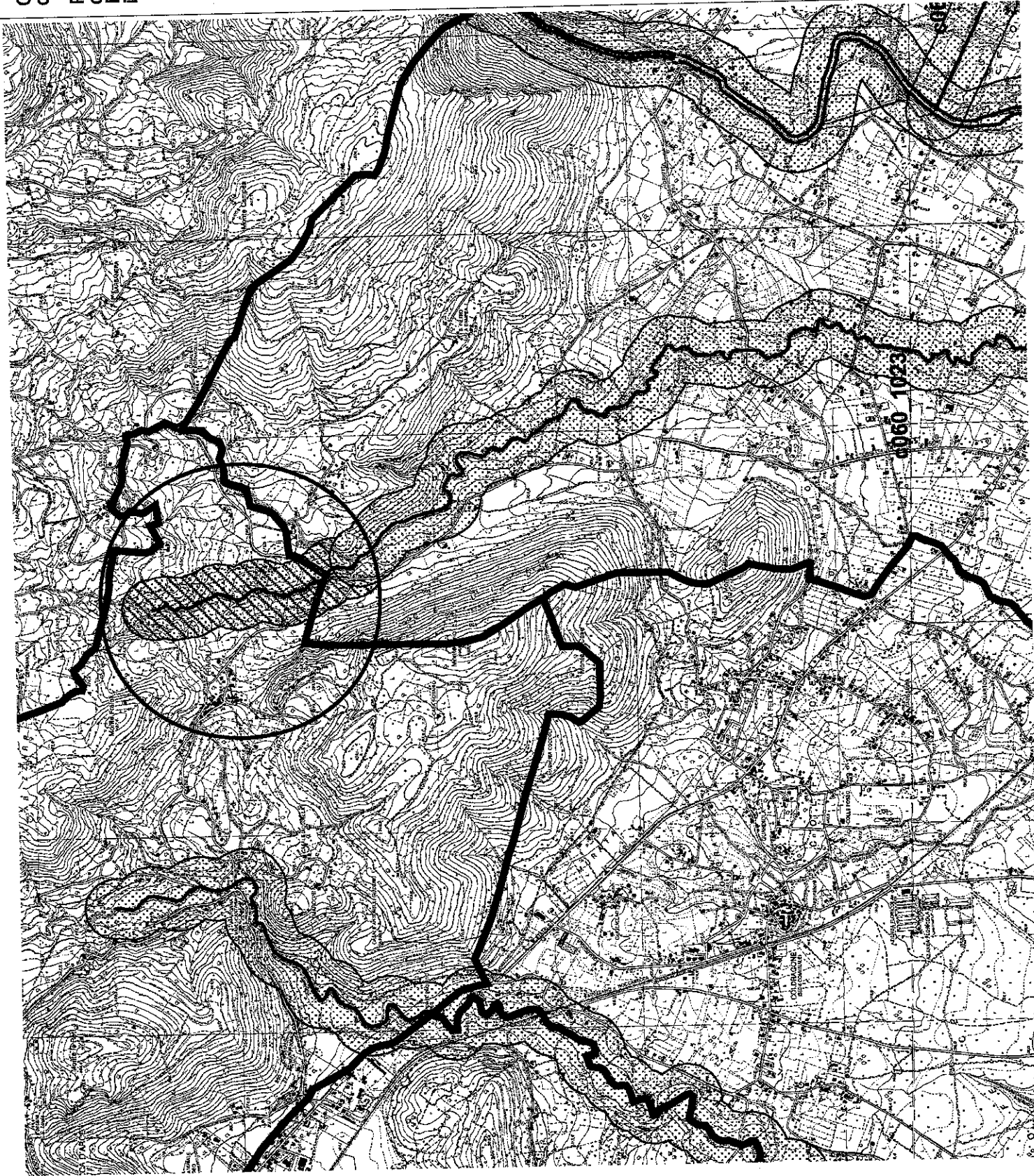
Rettifica
 dei corsi d'acqua:
 Rio Moscoso
 Id_r: 060_1023

scala 1:25.000

allegato 1



-  Fascia di rispetto
-  limiti comunali
-  tratto eliminato







Comune
di SAN GIORGIO A LIRI

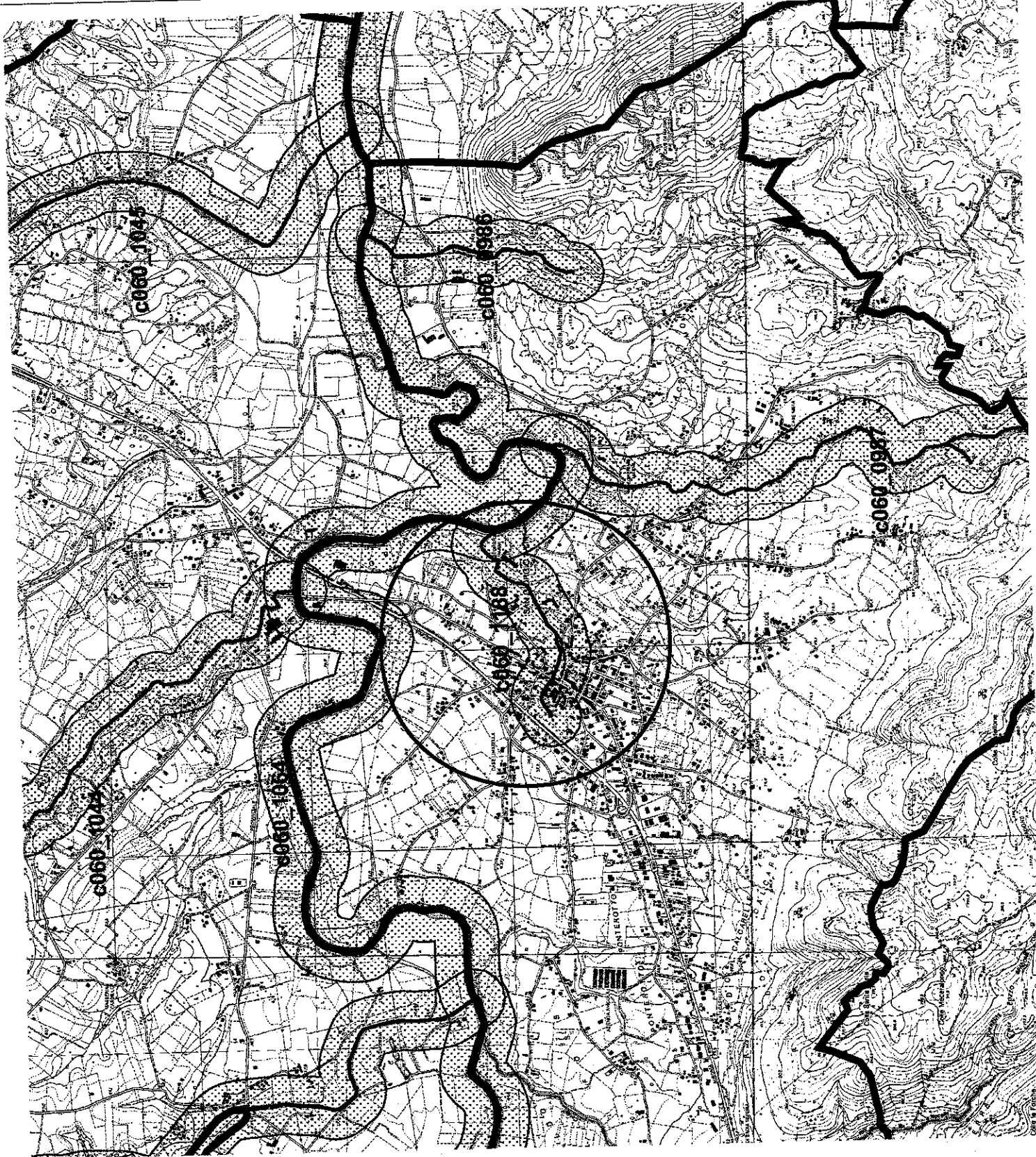
Rettifica
dei corsi d'acqua:
Rio San Giorgio
id_r: c060_1188

scala 1:25.000

allegato 1



-  Fascia di rispetto
-  limiti comunali
-  nuova individuazione




Comune
di Supino

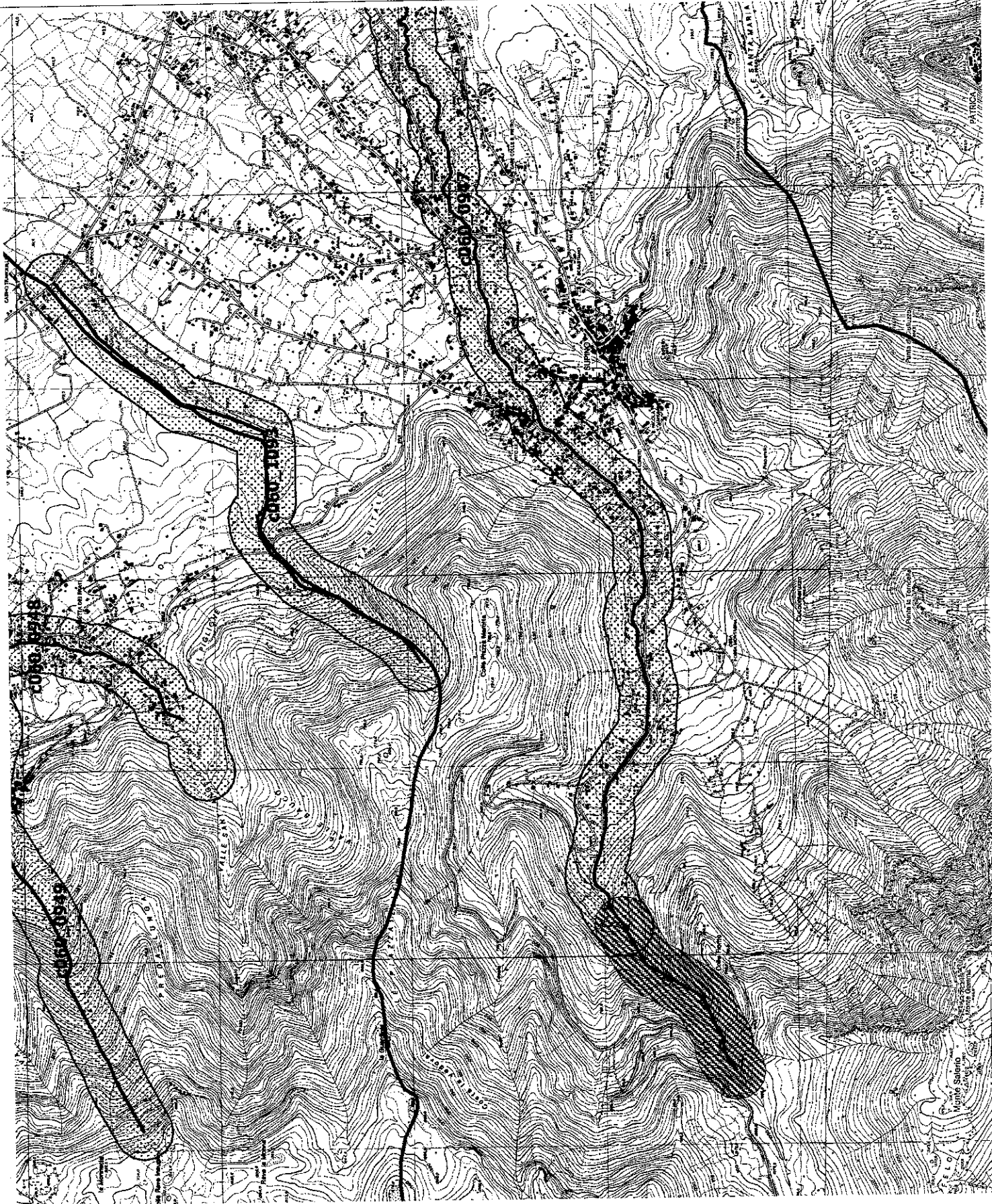
Rettifica
del corso d'acqua:
Fosso Le Brecce
id_r: c060_0947

scala 1:25.000

allegato 1



- Fascia di rispetto
- limiti comunali
- precedente individuazione tratto eliminato



Comune
di Vallecorsa
Provincia di Frosinone

Rettifica
dei corsi d'acqua:
Valle Fratta
e Valle Bianca
id_r: c059_1066

Fosso Chiavino
c060_0935

scala 1:25.000

allegato 1



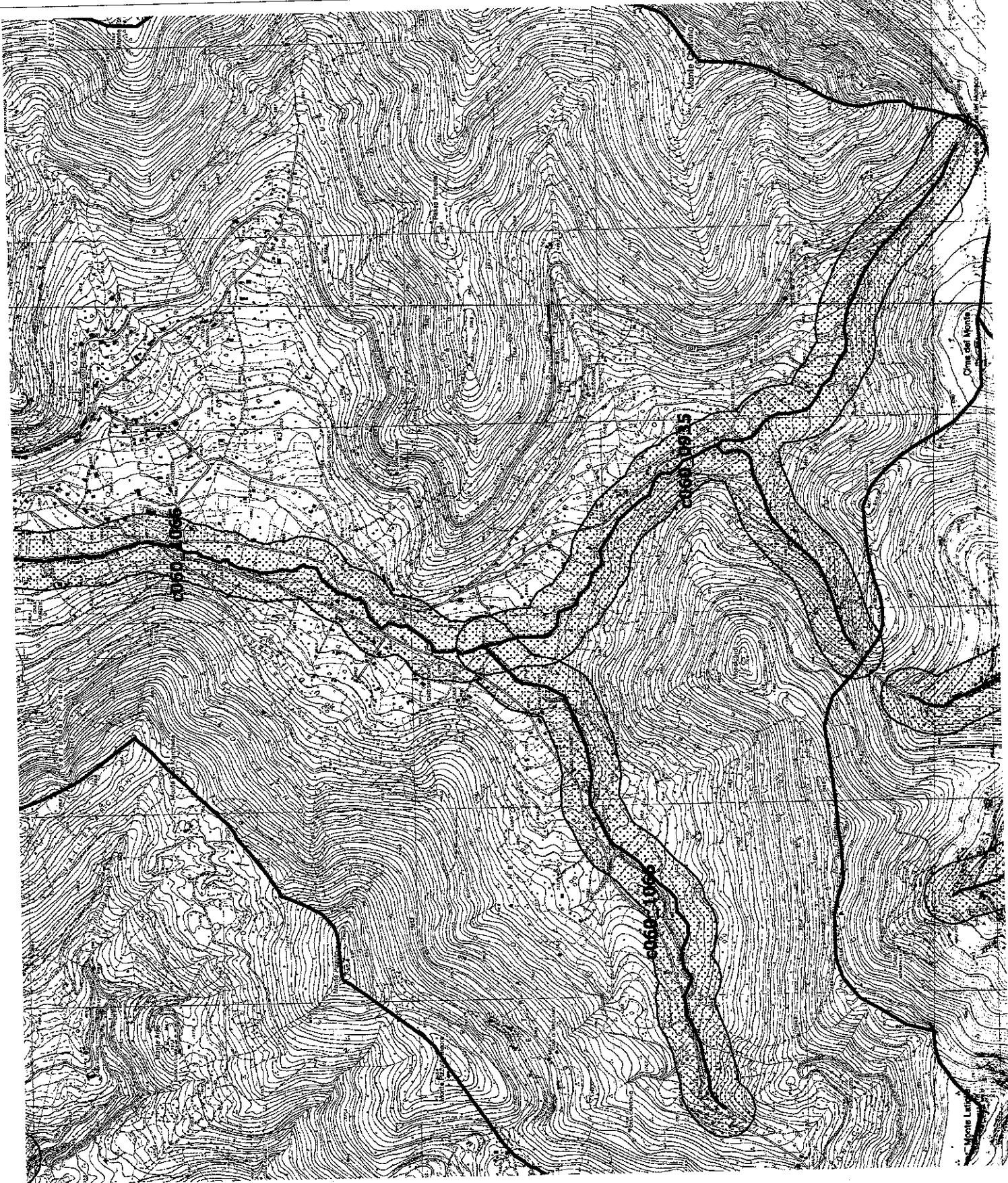
A handwritten signature in black ink.



Fascia di rispetto



limiti comunali



Comune
di VICO NEL LAZIO

Rettifica
 dei corsi d'acqua:
 Rio Brecciaro o Fosso Pozzilli
 id_r: c060_0966

scala 1:25.000

allegato 1



Dr



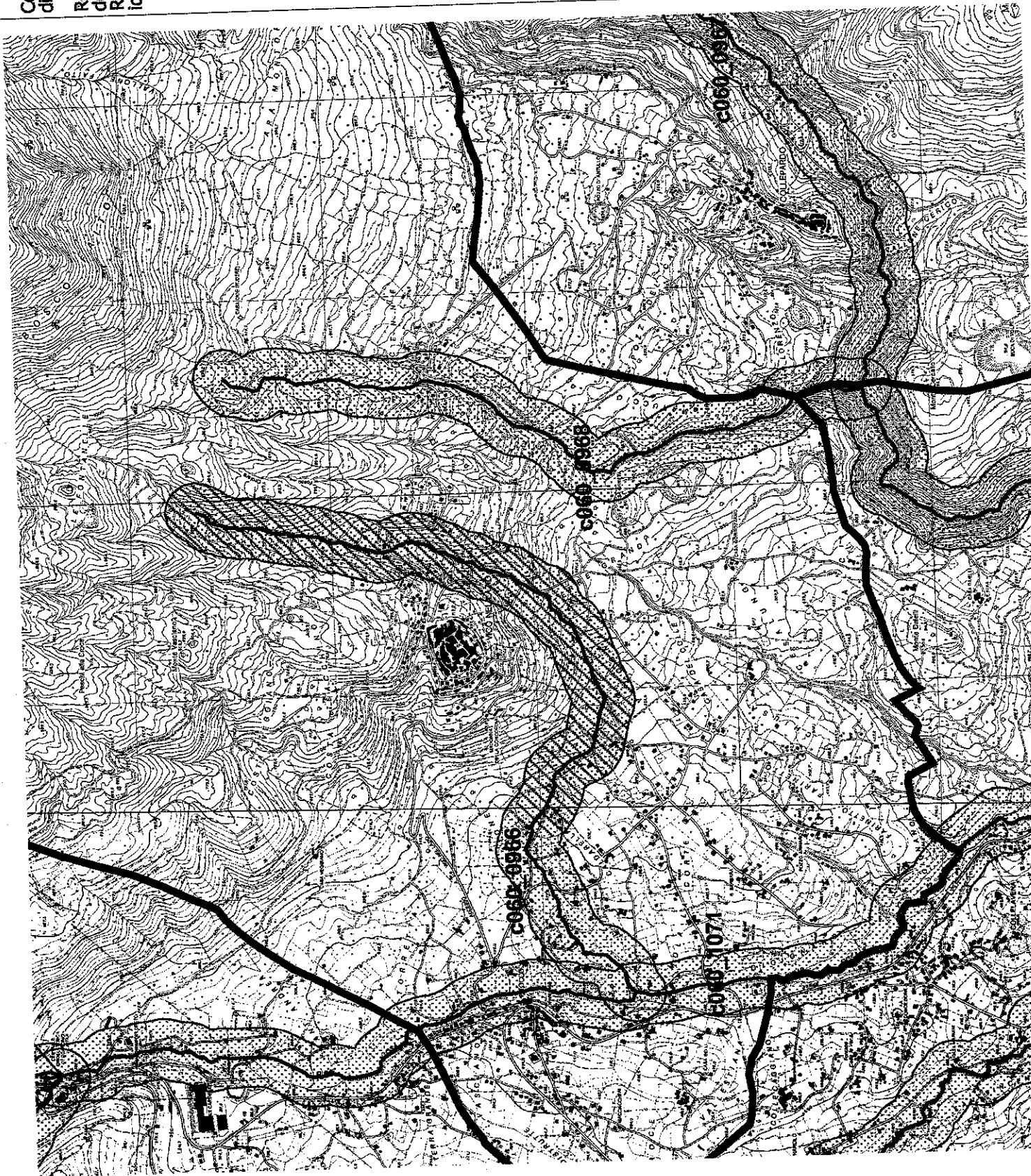
Fascia di rispetto



limiti comunali



Integrazione del tratto



Comuni
di APRILIA

Rettifica
 dei corsi d'acqua:
 Fosso della Ficocchia
 id_r: 059_0322

scala 1:25.000

allegato 1



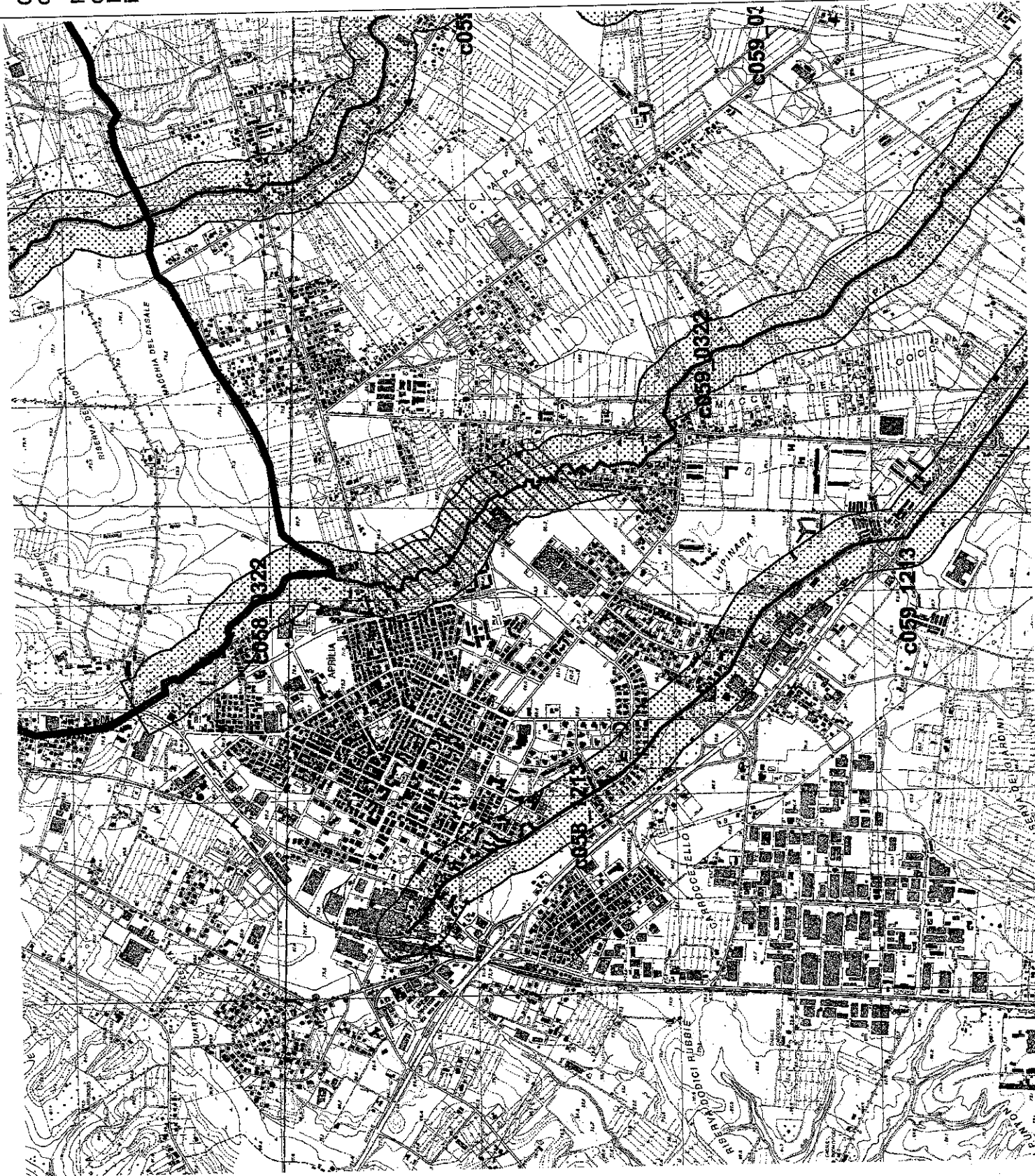
Fascia di rispetto



limiti comunali



correzione del tracciato



Comuni
di Campodimele
e Lenola

Rettifica
dei corsi d'acqua:
Rio Forma Quesa
e Sant'Olivo
id_ri: c059_0990

scala 1:25.000

allegato 1



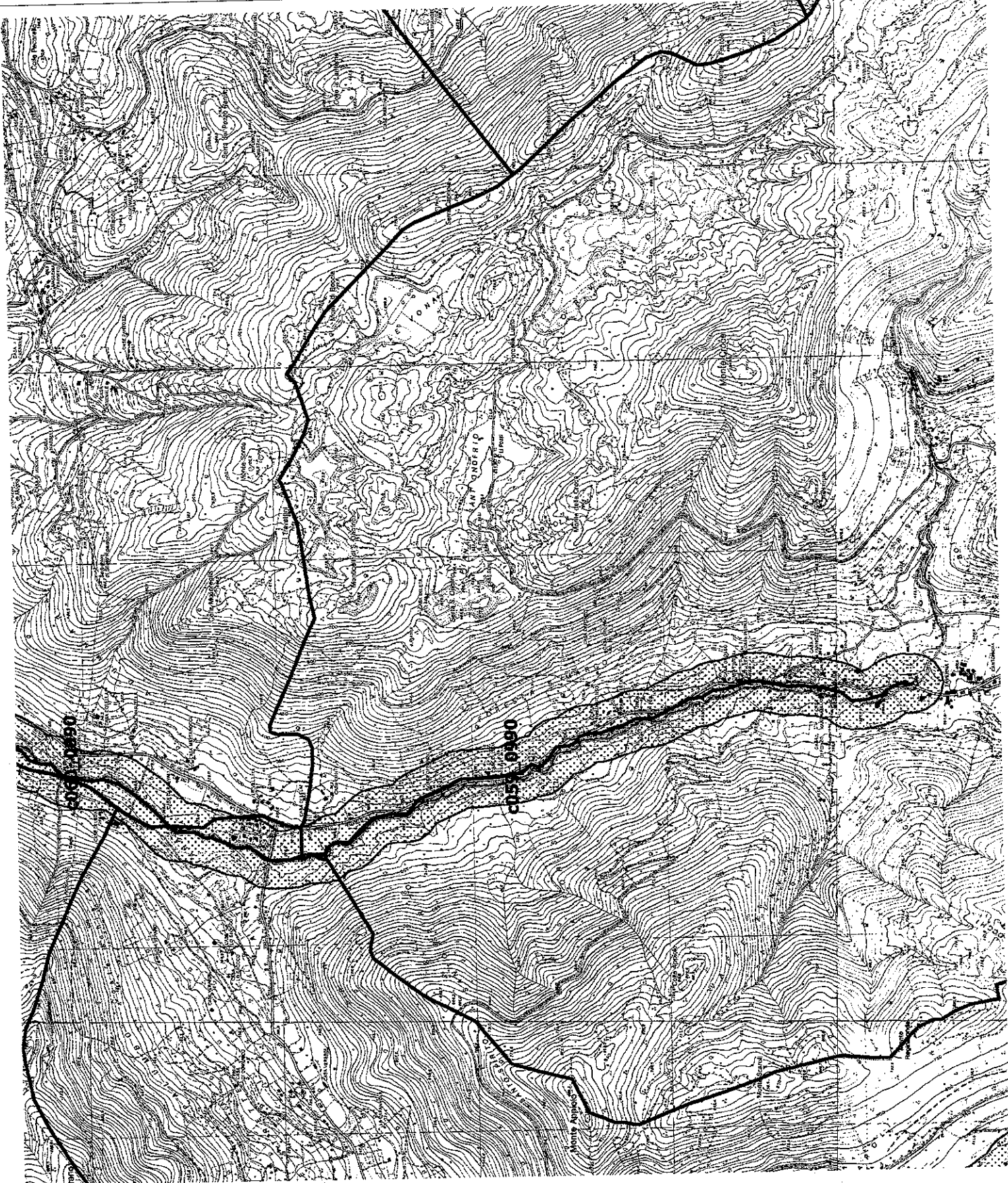
Handwritten initials or a signature in black ink.



Fascia di rispetto



limiti comunali



Comune
di CASTELFORTE

Rettifica
dei corsi d'acqua:

Sorgente Ambroselli

id_ri: c060_1260

Sorgente Cimino Antonio

id_ri: c060_1265

Sorgente del Voltone


id_ri: c060_1270

Sorgente Giardino del Cavaliere

id_ri: c060_1271

scala 1:25.000

allegato 1



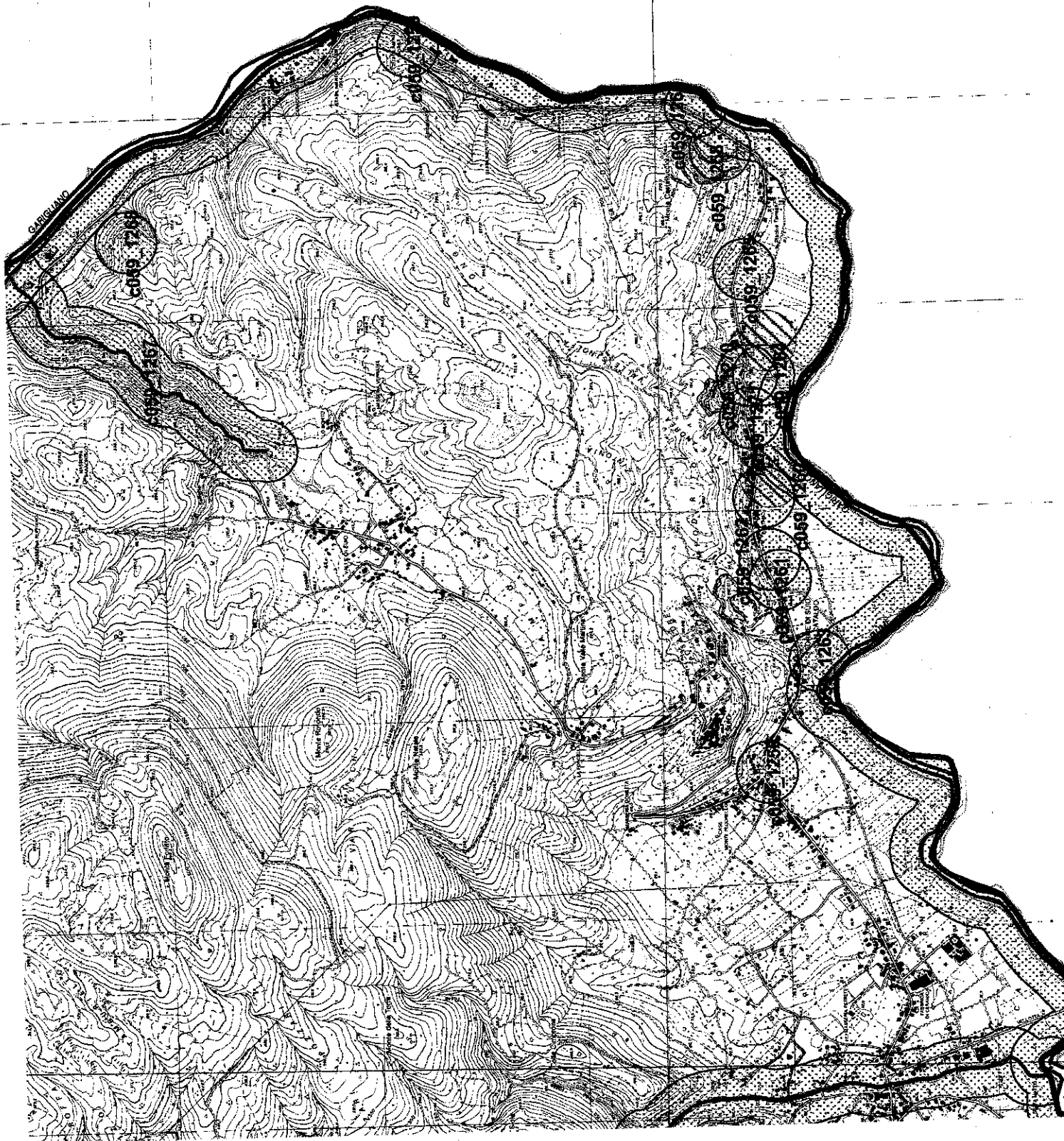
Fascia di rispetto



precedente
individuazione
tratto eliminato



limiti comunali



Comuni
di Campodimele
e Lenola

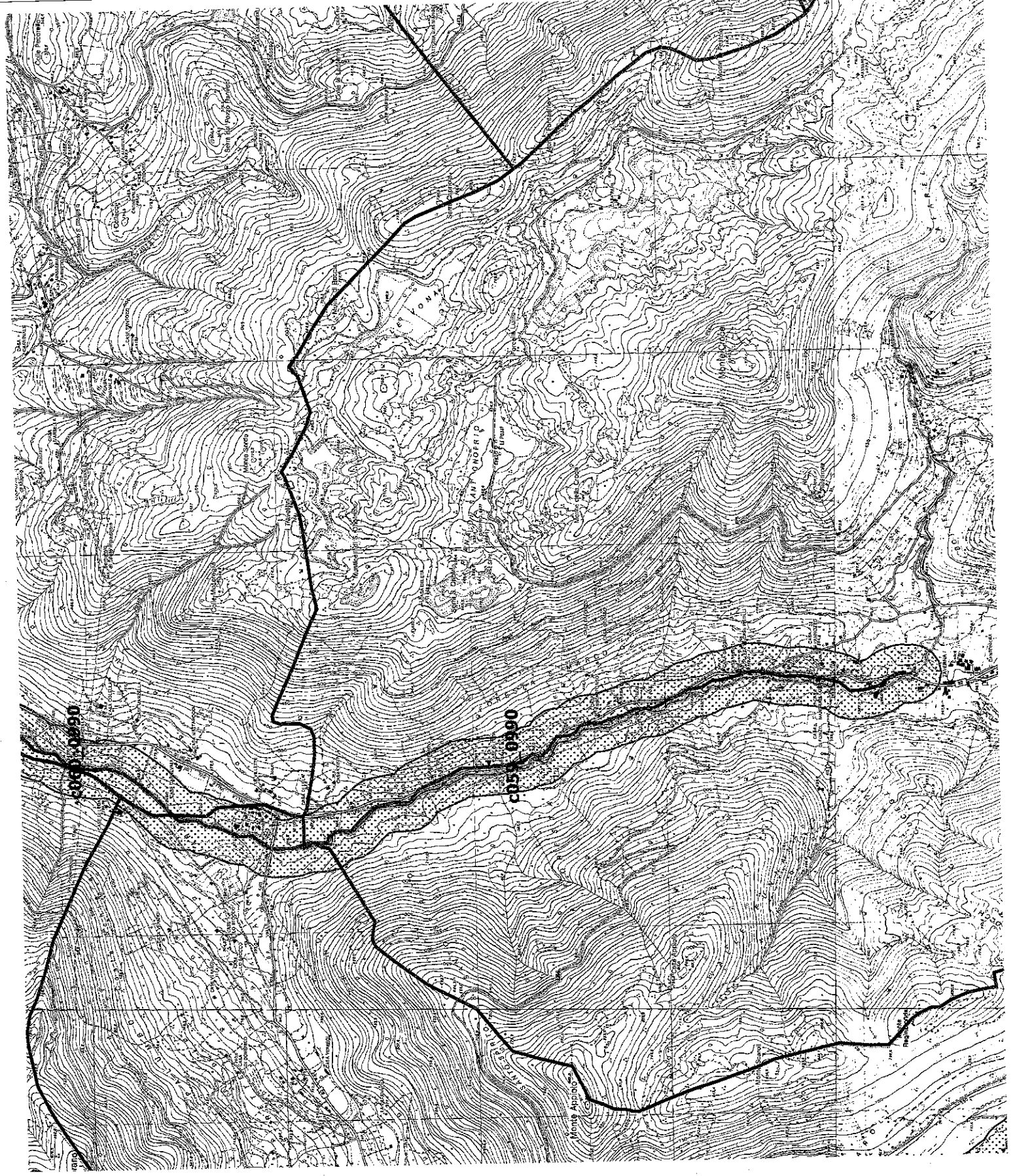
Rettifica
dei corsi d'acqua:
Rio Forma Quesa
e Sant'Olivo
id_ri: c059_0990

scala 1:25.000



Fascia di rispetto

limiti comunali



Comune
di Maenza

Rettifica
del corso d'acqua:
Fosso di Maenza
id_ri: c059_1235

scala 1:25.000

allegato 1




Fascia di rispetto



limiti comunali



oggetto della rettifica



Comune di Amatrice
Provincia di Rieti

Rettifica
dei corsi d'acqua:
Fosso di sant'Eligio
e del Caciari
id_ri: c057_0842

Fosso di San Lorenzo
id_ri: c057_0846

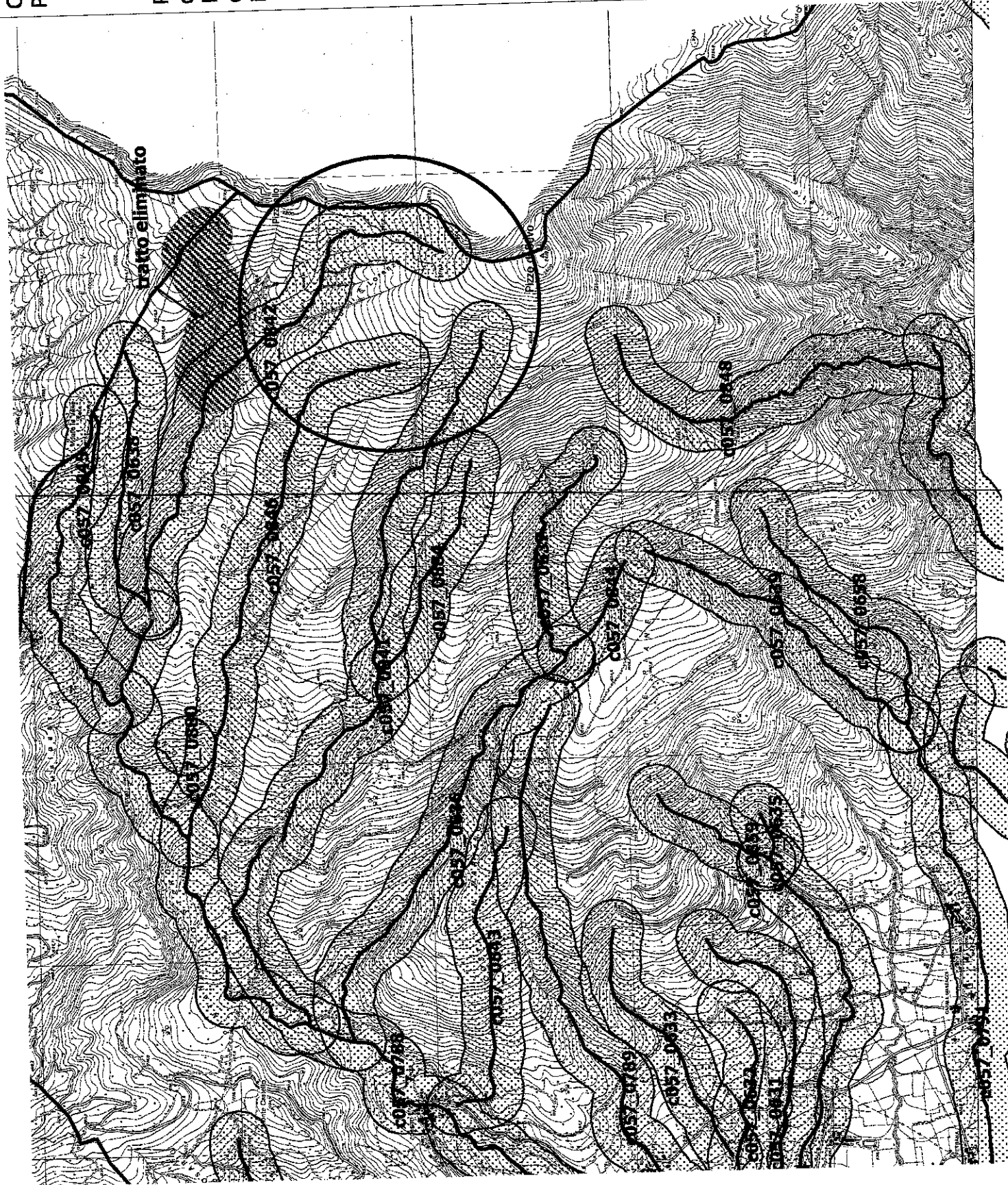
scala 1:25.000

allegato 1



Handwritten signature

- precedente ricognizione
- Fascia di rispetto
- limiti comunali
- oggetto della rettifica (ricognizione corretta)



Comune di Amatrice
Provincia di Rieti

Rettifica
dei corsi d'acqua:
Fosso Coparturo
id_ri: c057_0645

Fosso Scanni
id_ri: c057_0850

scala 1:25,000

allegato 1



precedente ricognizione



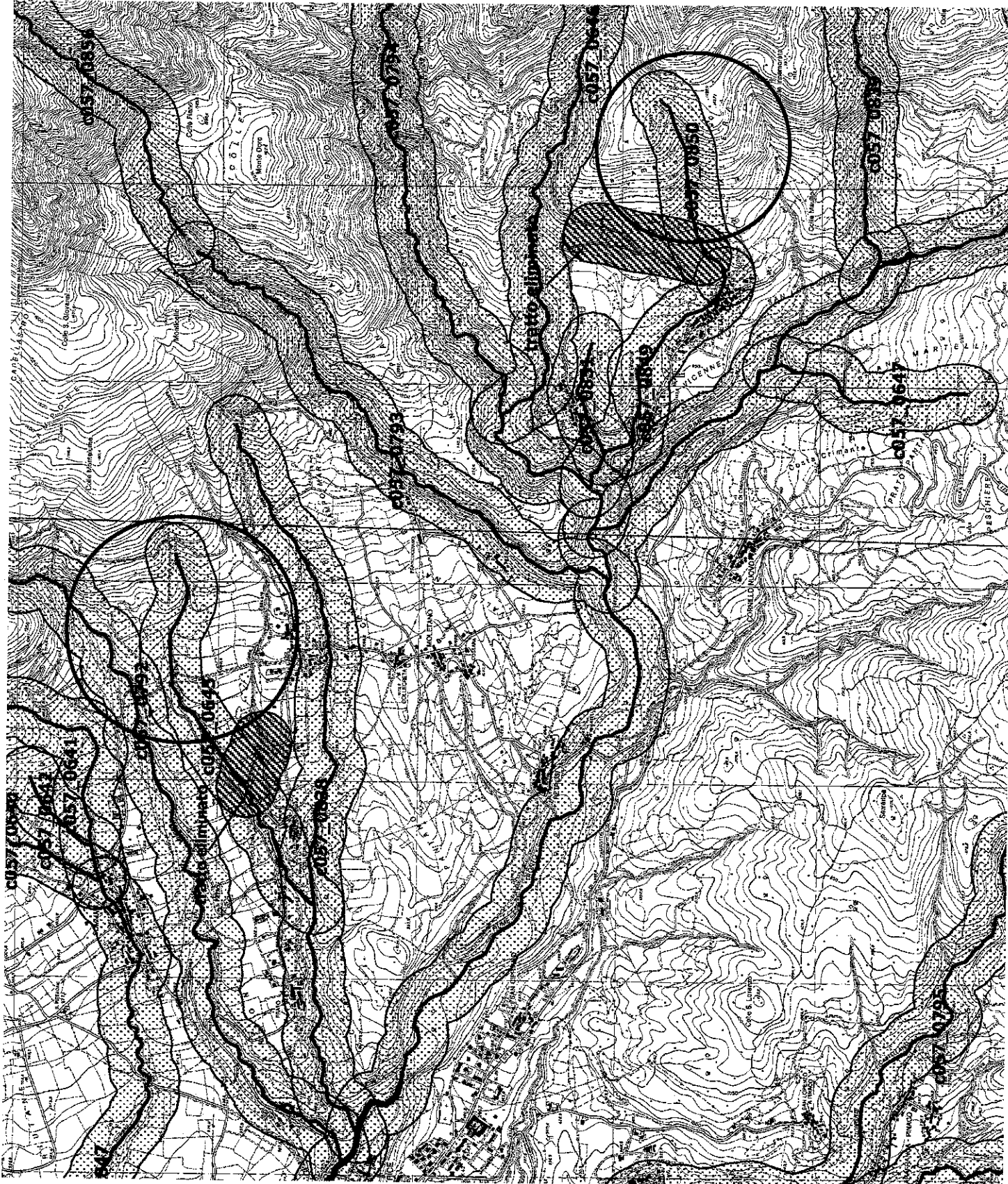
Fascia di rispetto



limiti comunali



oggetto della rettifica
(ricognizione corretta)



Comune di Amatrice
Provincia di Rieti

Rettifica
dei corsi d'acqua:
Rio Crocetta
id_ri: c057_0652

Fosso della Madonna
id_ri: c057_0630

scala 1:25.000

allegato 1



precedente ricognizione



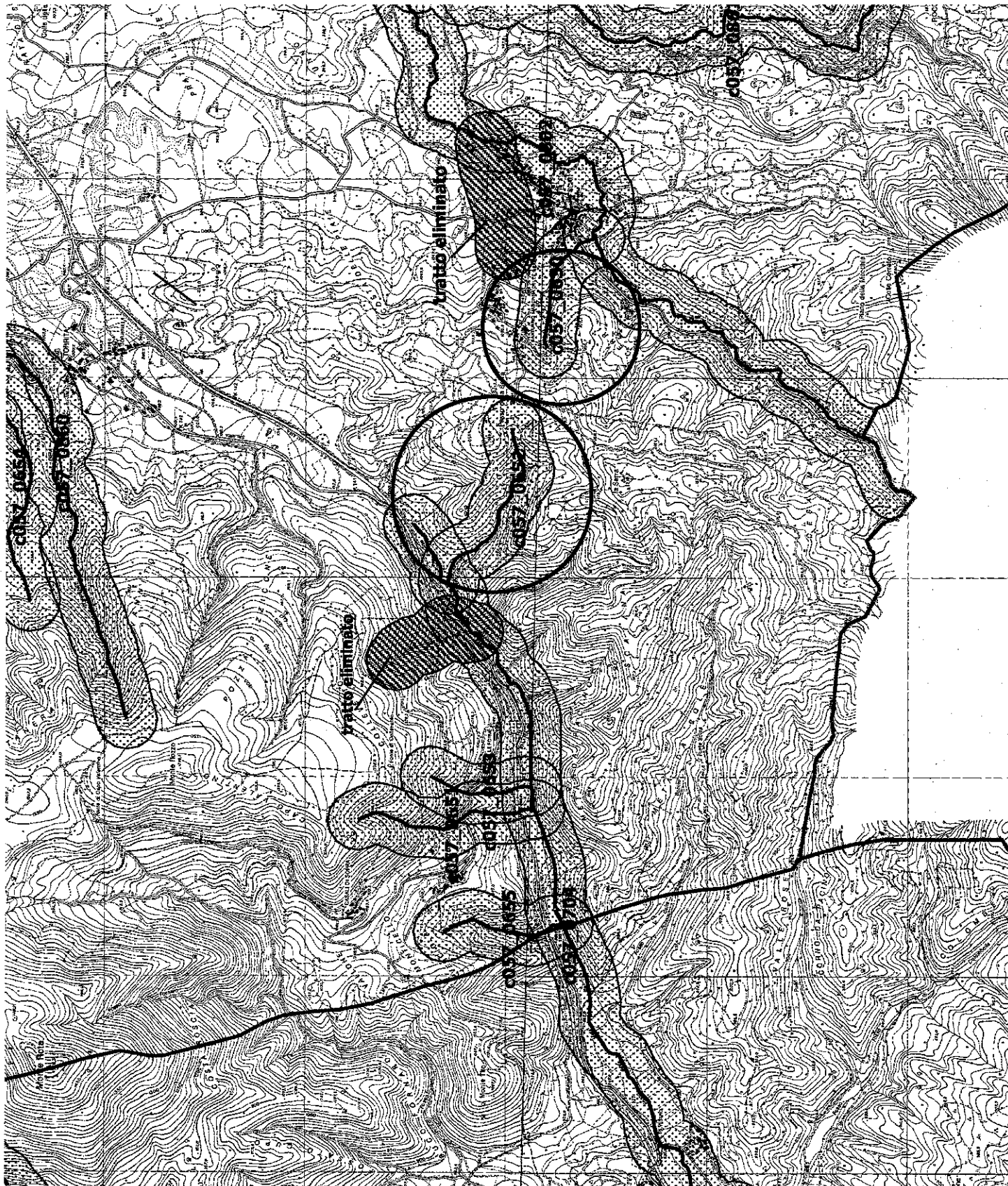
Fascia di rispetto



limiti comunali



oggetto della rettifica
(ricognizione corretta)




Provincia di RIETI
Comune
di CASPERIA

Rettifica
dei corsi d'acqua:

Fosso Citria o Riparossa
id_ri: c057_0769

scala 1:25.000

allegato 1



Fascia di rispetto



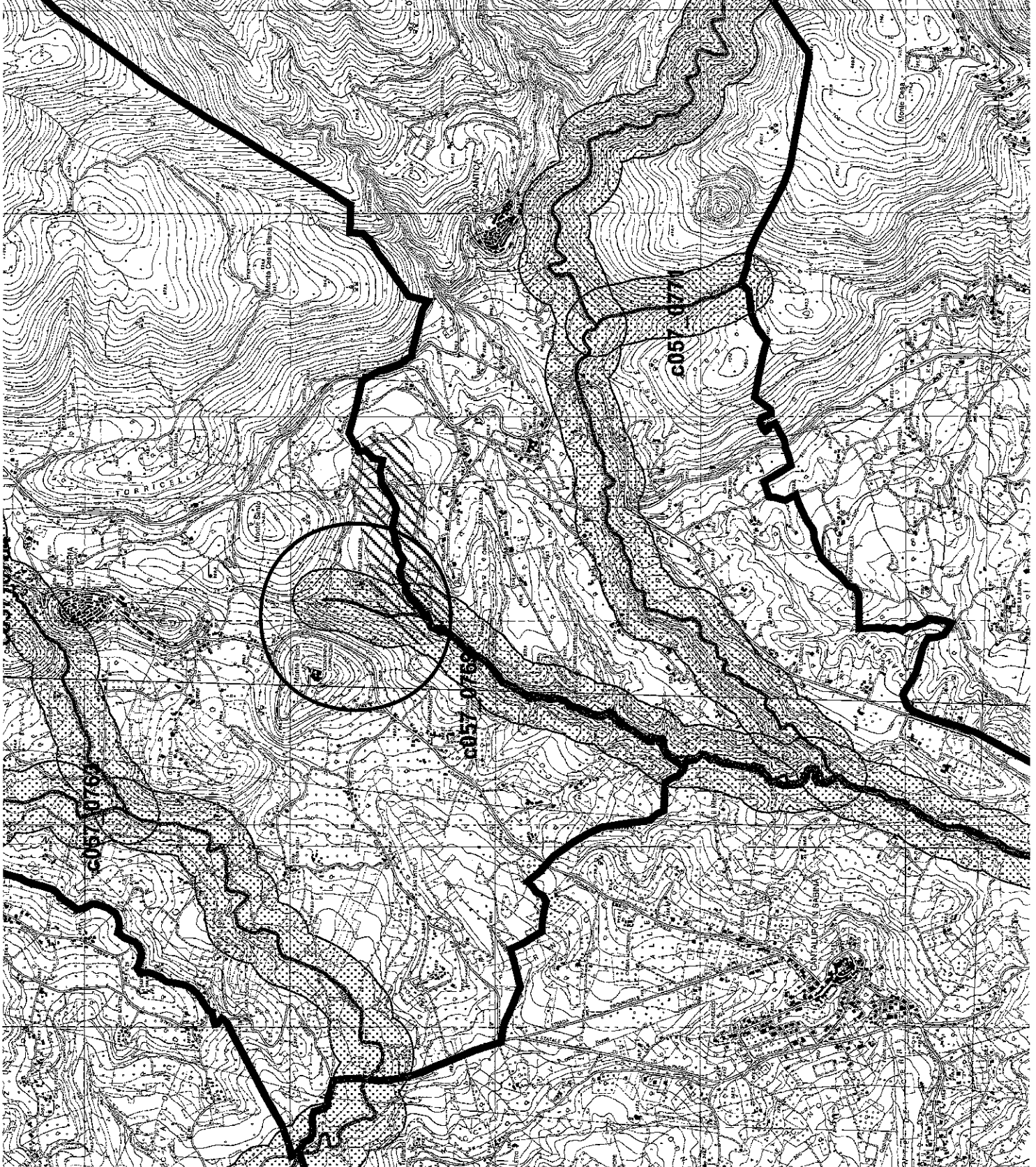
limiti comunali



precedente
individuazione
tratto eliminato



nuova individuazione



Comune
di Cittaducale

Rettifica
del corso d'acqua:
Vallone Ottavia
e fosso della Valle

id_ri: c057_0685

scala 1:25.000

allegato 1



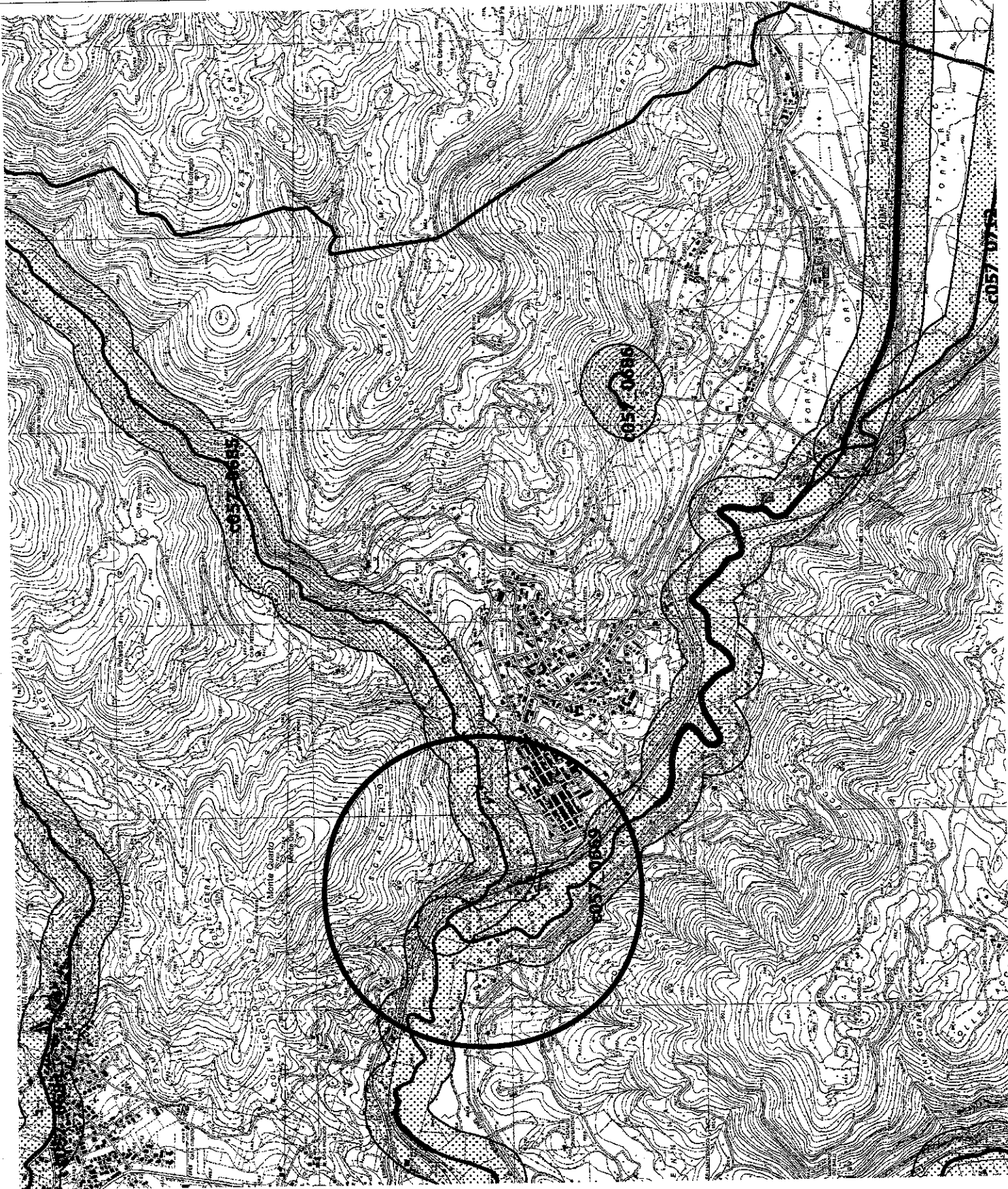
Fascia di rispetto



limiti comunali



oggetto della rettifica





Handwritten signature

Integrazione del tracciato

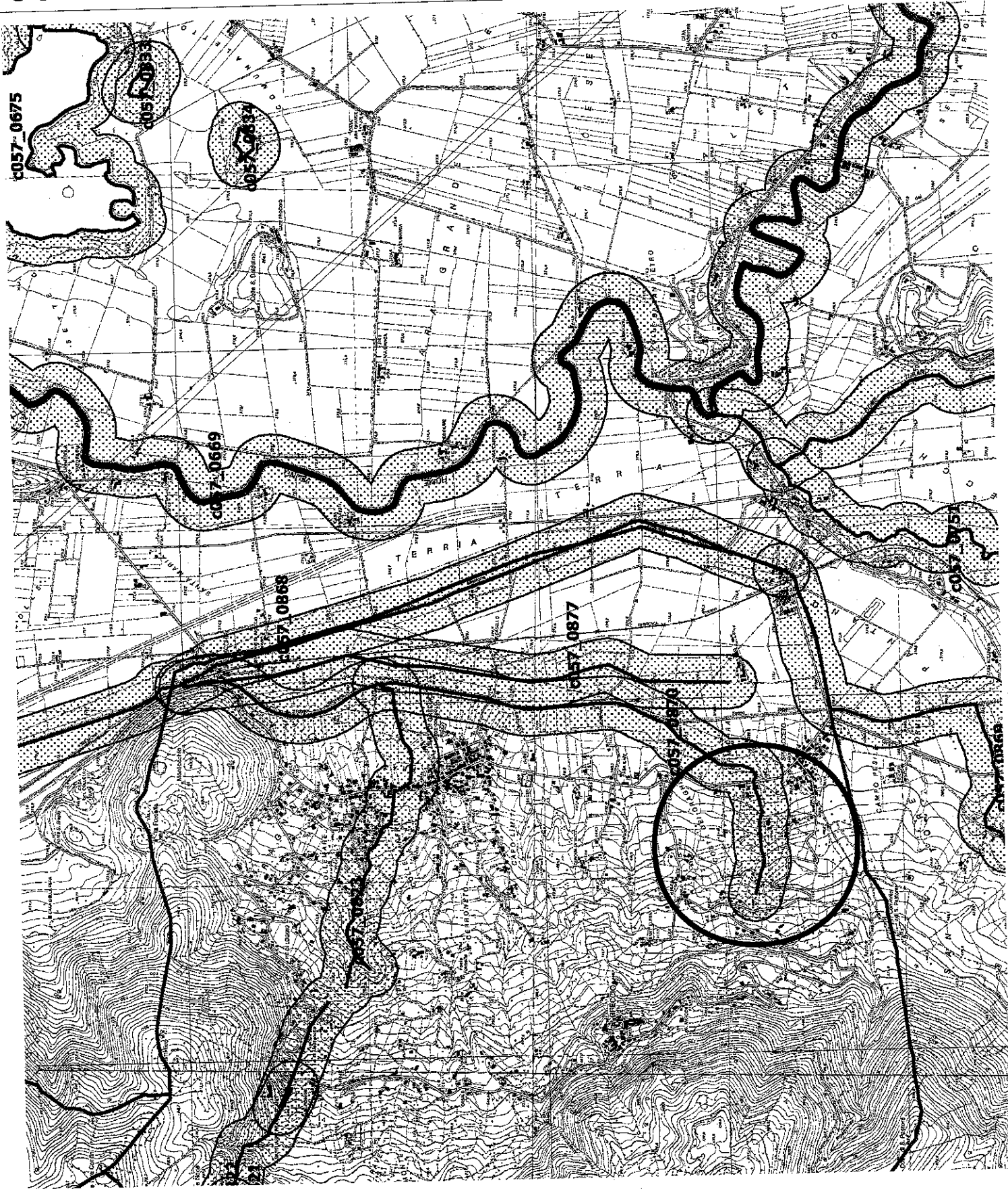
Fascia di rispetto

limiti comunali

Comune di Greccio
Rettifica del corso d'acqua:
Fosso Riosono
Id_ri: c057_0870

scala 1:25.000

allegato 1




Comune di Rieti
Provincia Rieti





Prot. 22084
del 10.10.2002

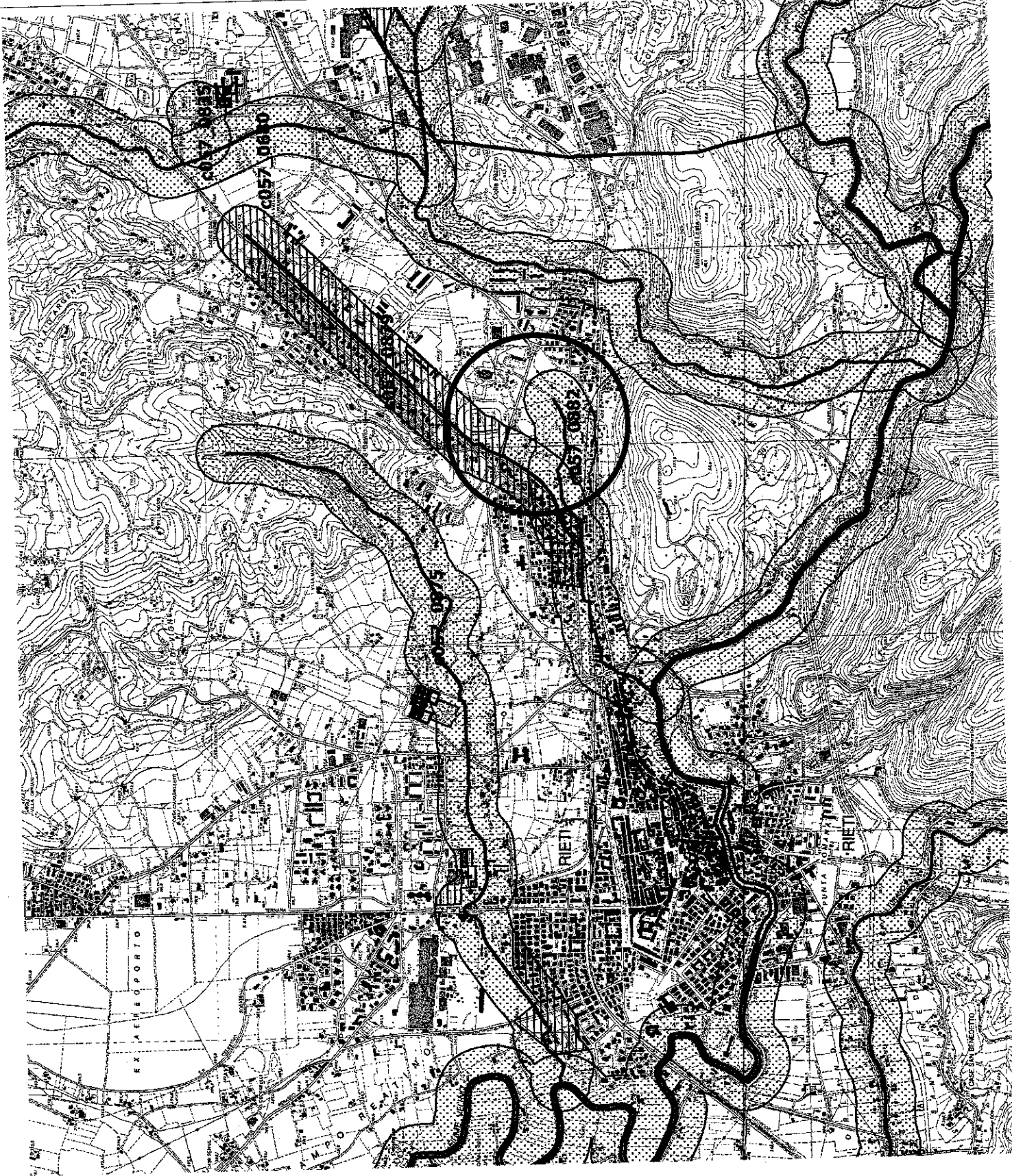
Rettifica
del corso d'acqua:
Fosso Cantaro
id_ri: c057_0882

scala 1:25.000

allegato 1



-  Fascia di rispetto
-  Infilvanza paesistica
DGR 211/2002
-  limiti comunali
-  oggetto della rettifica



Provincia di RIETI
Comune di Rieti

Rettifica
dei corsi d'acqua:

Fosso Cantaro
id_ri: c057_0882

scala 1:25.000

allegato 1



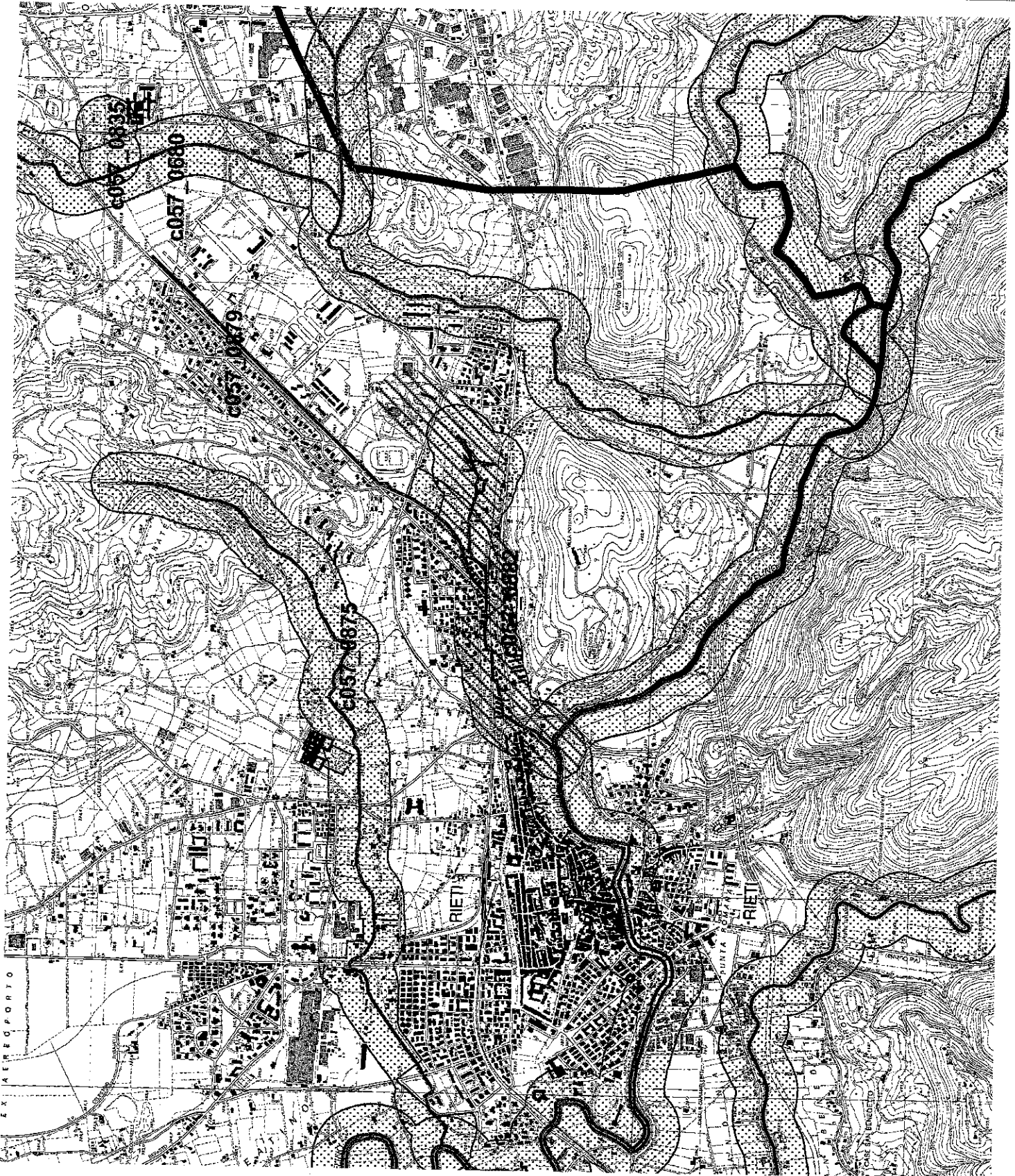
Fascia di rispetto



limiti comunali



precedente individuazione



Provincia di RIETI
Comune
di ROCCANTICA

Rettrifica
dei corsi d'acqua:

Fosso Citria o Riparossa
id_rfi: c057_0769

scala 1:25.000

allegato 1



Fascia di rispetto



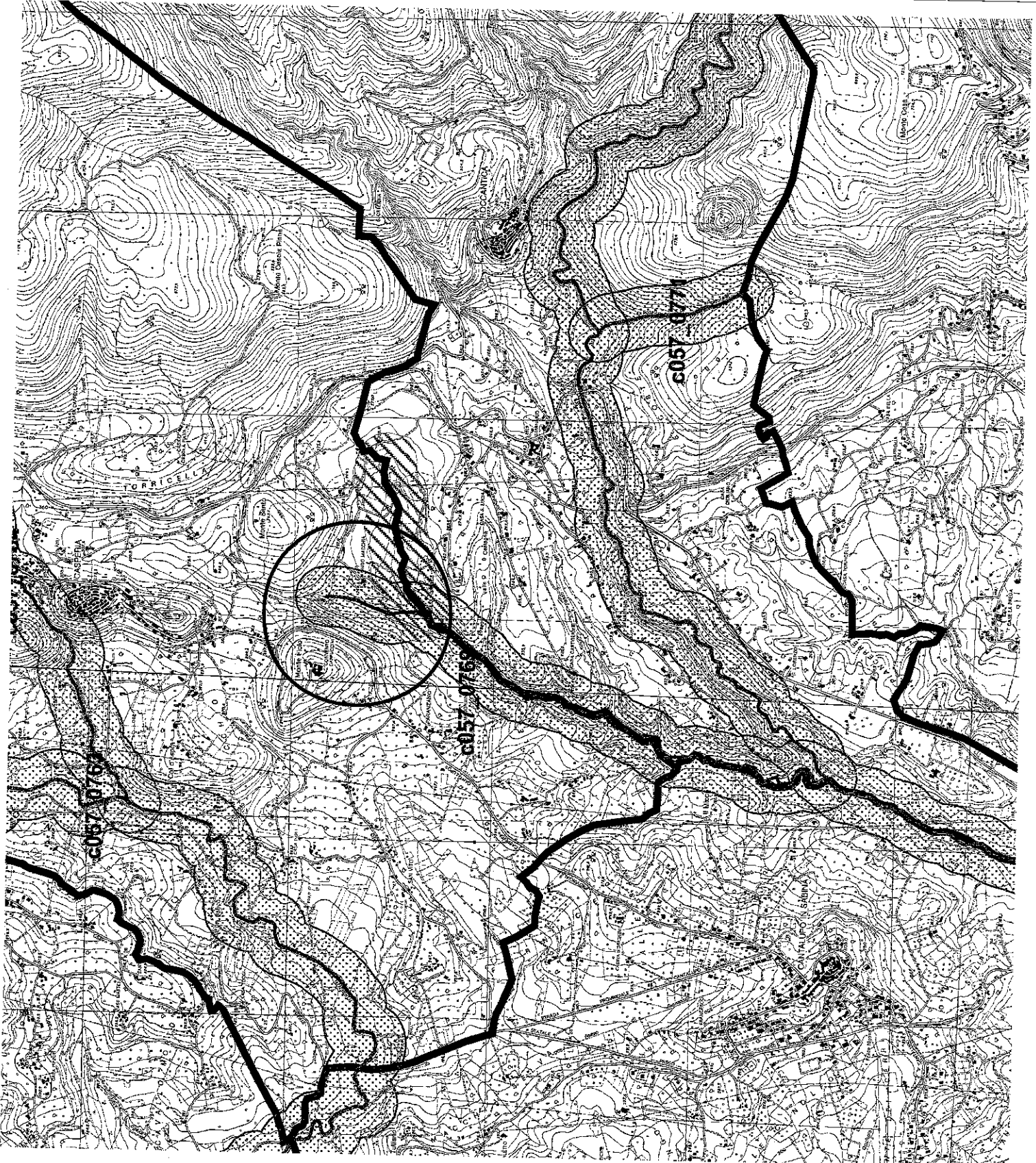
limiti comunali



precedente
individuazione
tratto eliminato




nuova individuazione

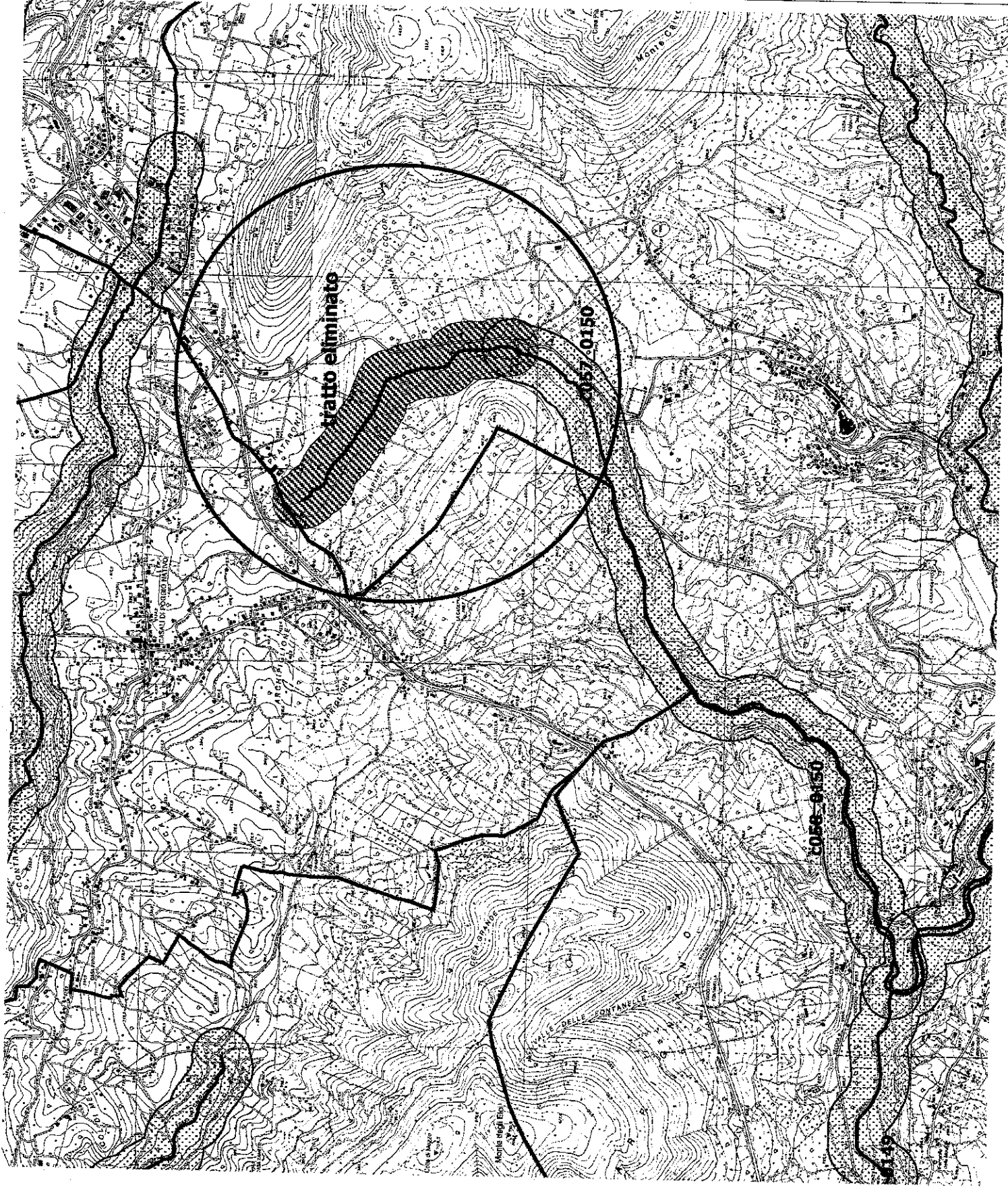


Comune
di Scandriglia
Rettifica
del corso d'acqua:
Fosso di Valle Ovara
id_rI: c057_0150

scala 1:25.000



- tratti eliminati
- Fascia di rispetto
- limiti comunali
- oggetto della rettifica



Comune
di ANGUILLARA SABAZIA

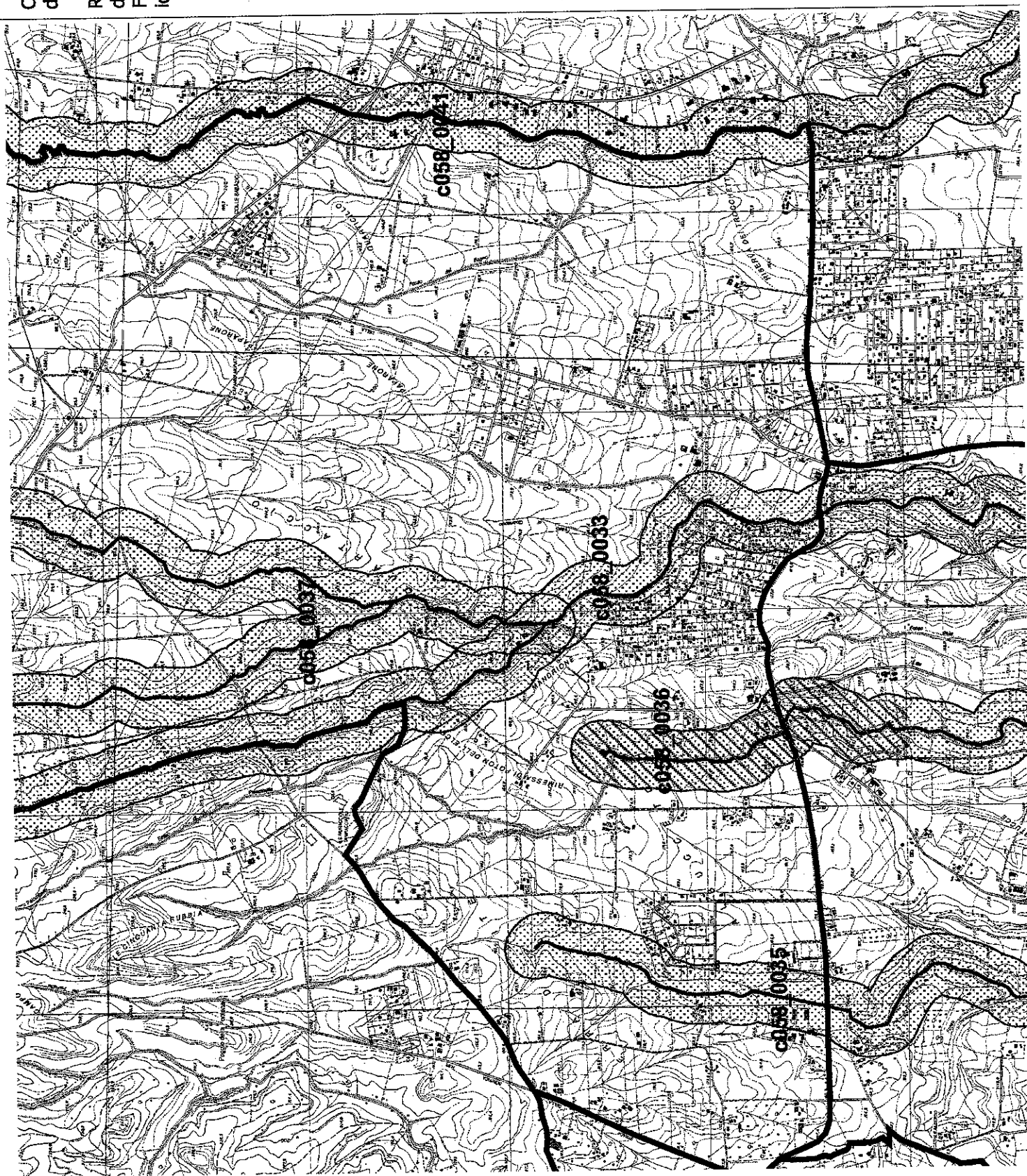
Rettifica
dei corsi d'acqua:
Fosso della Tragiatella
id_ri: c058_0036

scala 1:25.000

allegato 1



- Fascia di rispetto
- limiti comunali
- Integrazione del tracciato



Comune
di ARSOLI

Rettifica
del corsi d'acqua:
Fosso Bagnatore
o sotto Castello
id_ri: c058_0123

scala 1:25.000

allegato 1



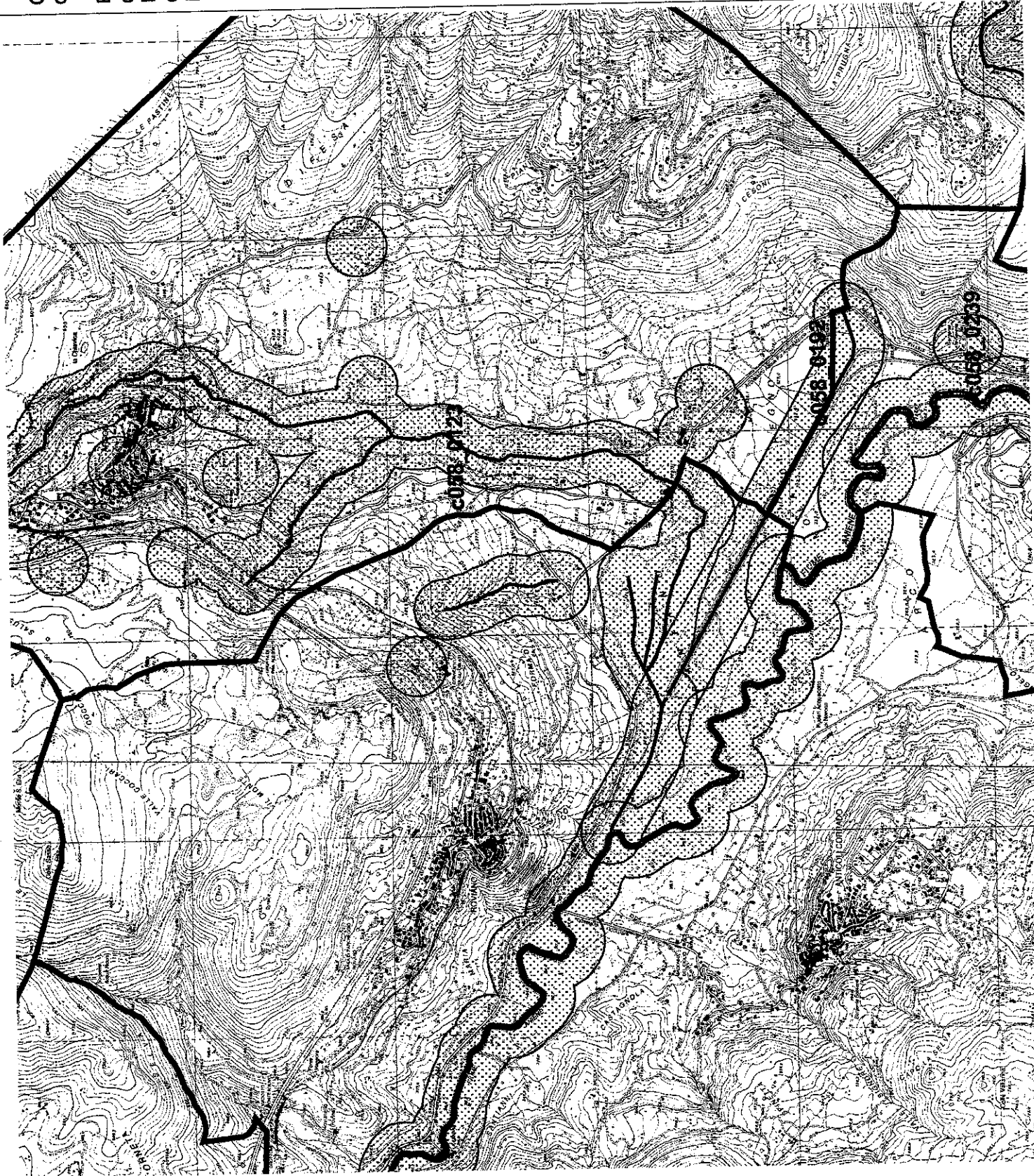
Handwritten initials or a signature in black ink.



Fascia di rispetto



limiti comunali

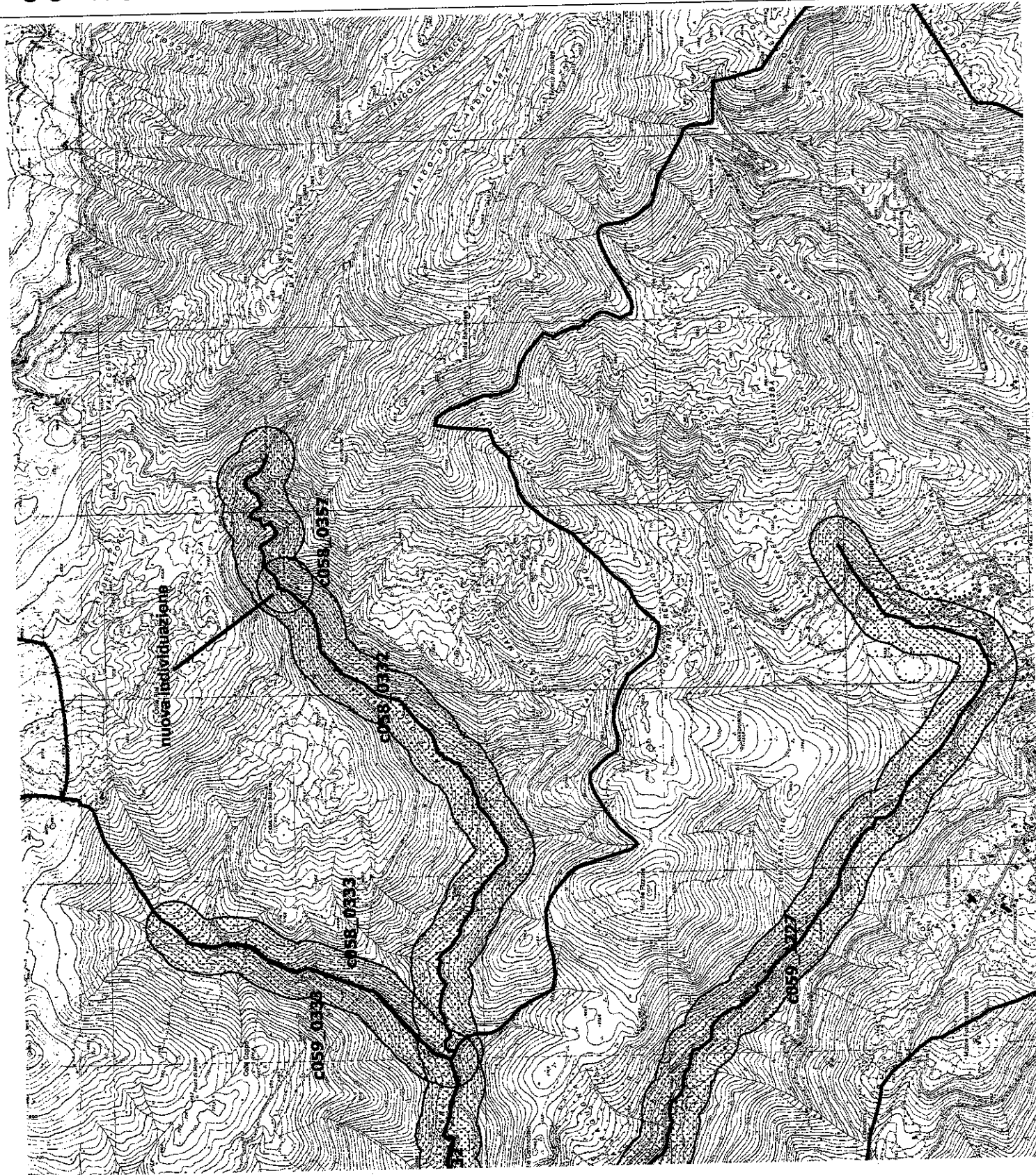



Comune
di **CARPINETO ROMANO**

Integrazione
dei corsi d'acqua:
Sorgente La Fota
id_ri: c058_0357

scala 1:25.000

allegato 1



Comune
di FIANO ROMANO




Rettifica
del corsi d'acqua:
Fosso di Pantano
e del Ponticelli
id_r: c058_0099

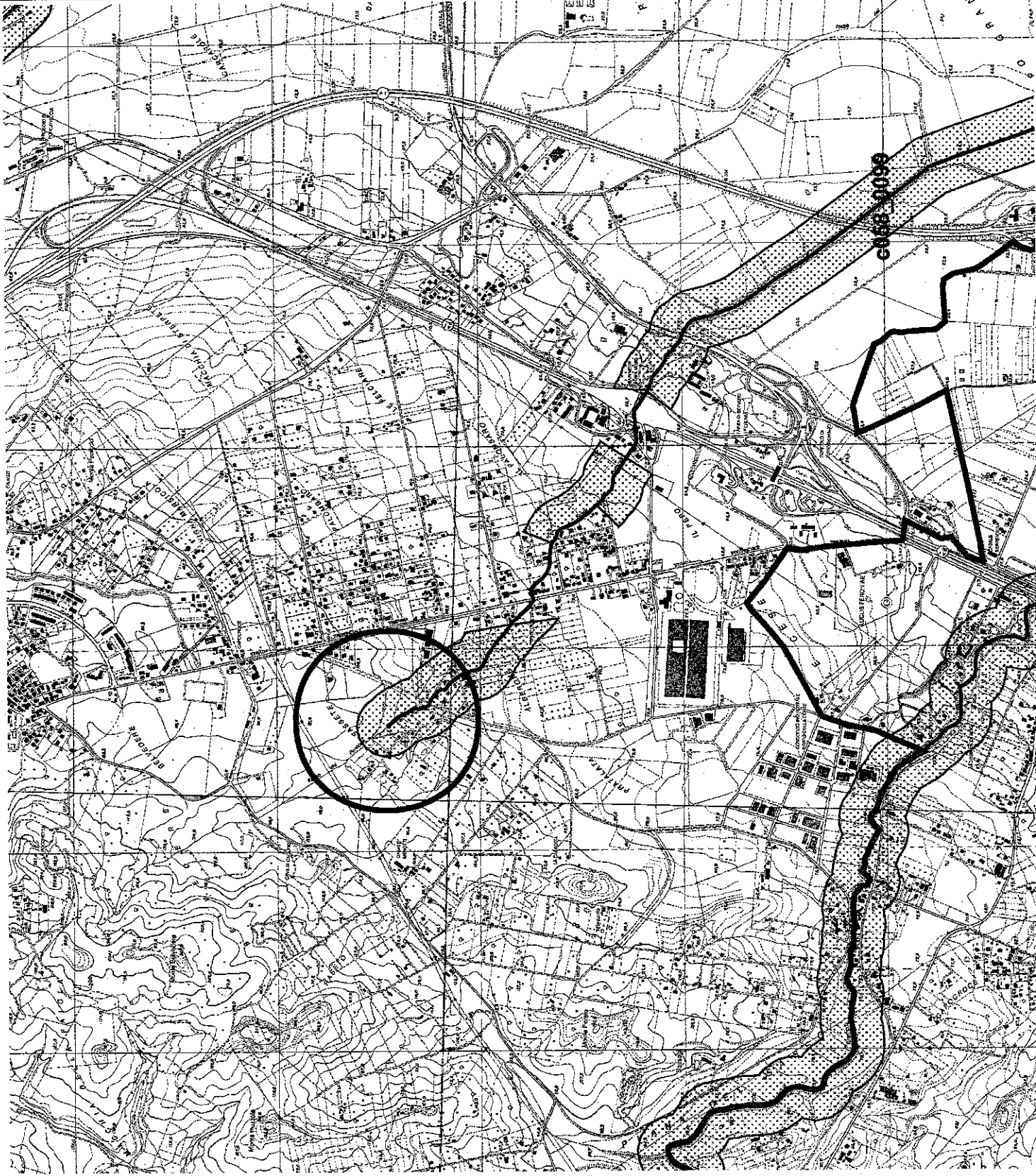
scala 1:25.000

allegato 1



Handwritten initials or a signature, possibly 'Rr', located to the right of the stamp.

-  Fascia di rispetto
-  integrazione del tracciato
-  limiti comunali




Provincia di ROMA
Comune di FRASCATI





Rettifica
dei corsi d'acqua:

Fosso del Cavaliere
id_r: c058_0241

scala 1:25.000

allegato 1



-  Fascia di rispetto
-  limiti comunali
-  precedente individuazione tratto eliminato
-  integrazione del tracciato



Provincia di ROMA
Comune di Mentana





Rettifica
dei corsi d'acqua:

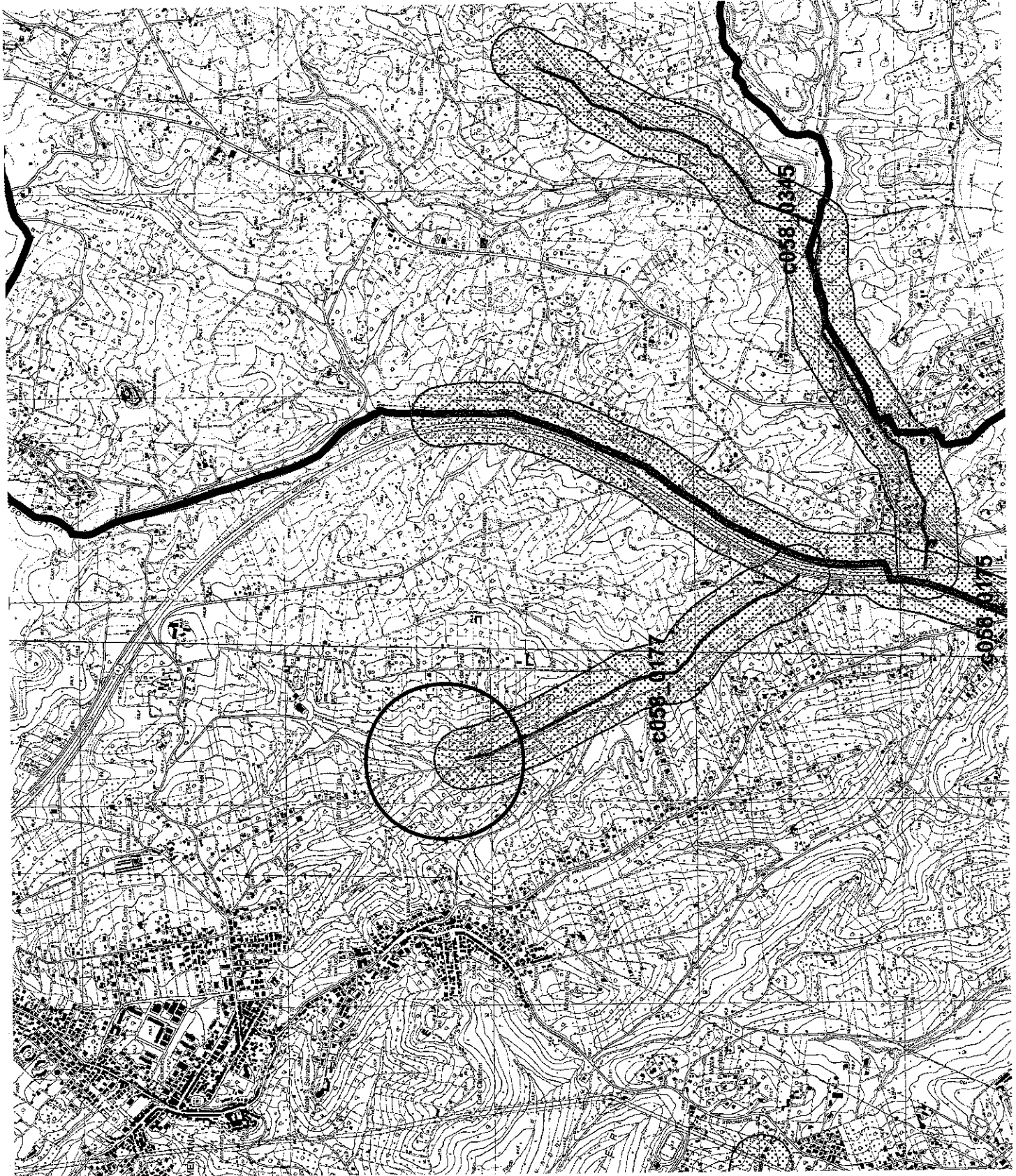
Fosso Dubaldini
id_r: c058_0177

scala 1:25.000

allegato 1



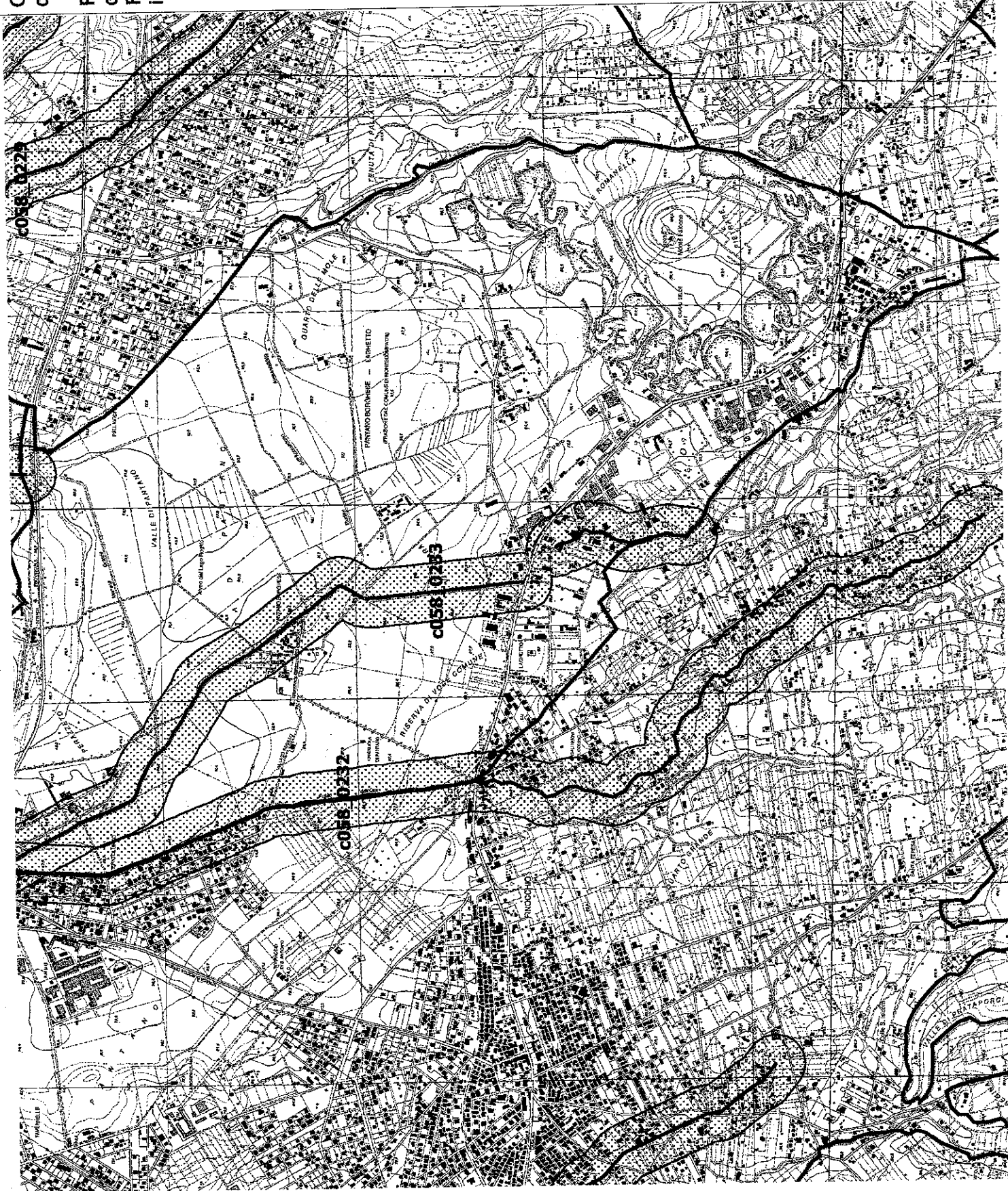
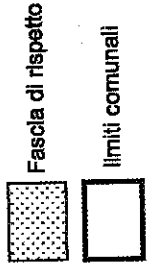
-  Integrazione del tratto
-  Fascia di rispetto
-  limiti comunali
-  precedente individuazione



Comune
di Montecompatri
Rettifica
del corso d'acqua:
Fosso dell'Osa
id_ri: c058_0232

scala 1:25.000

allegato 1



Comune
di MONTEROTONDO

Integrazione
dei corsi d'acqua:

Sorgente Bullicara
id_ri: c058_0359

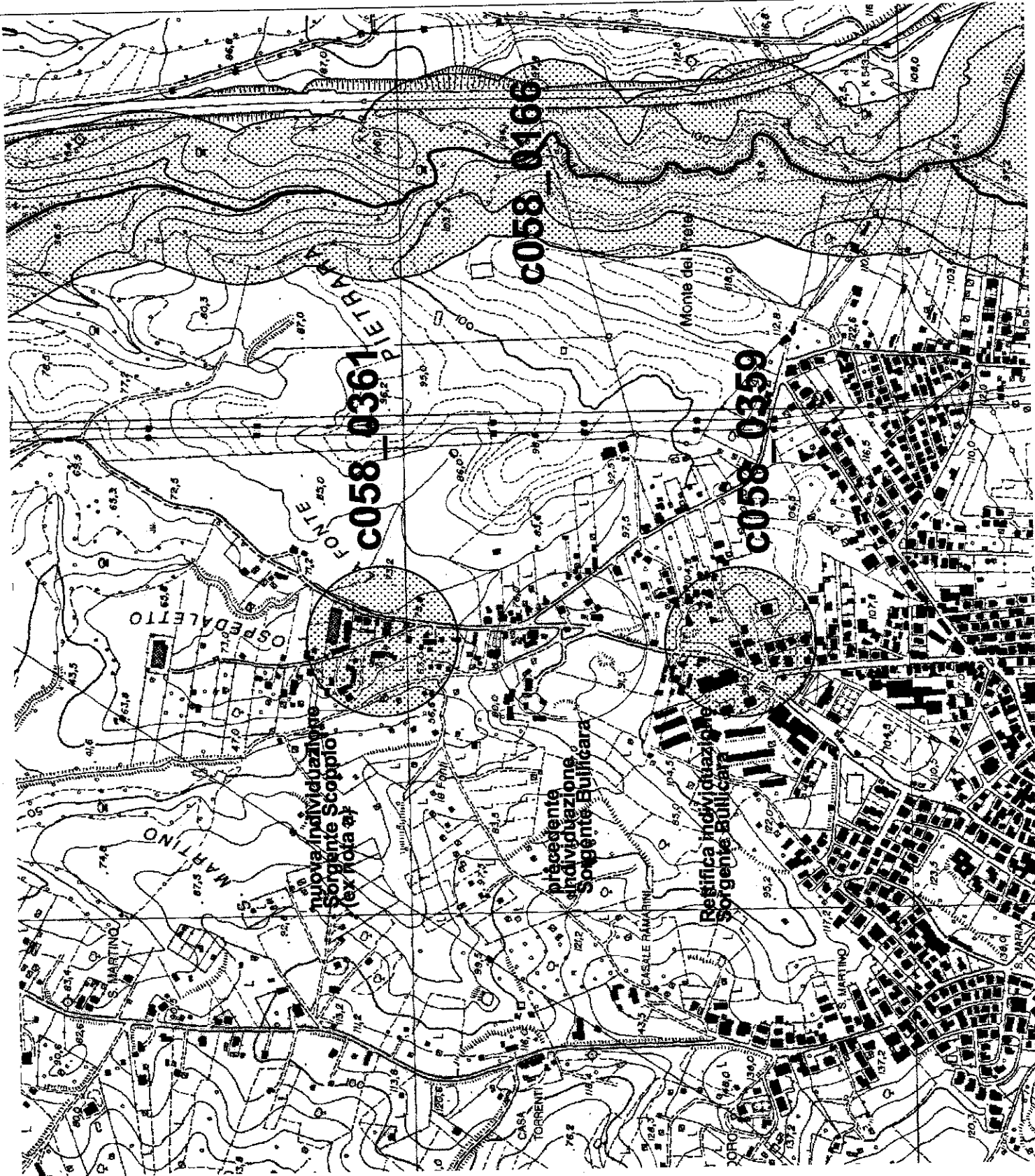
Sorgente Scoppio
id_ri: c058_0361

scala 1:10.000

allegato 1



- precedente individuazione tratto eliminato
- Fascia di rispetto
- limiti comunali



Comune
di MONTEROTONDO

Integrazione
dei corsi d'acqua:
Sorgente Bullicara
id_ri: c058_0359

scala 1:25.000

allegato 1

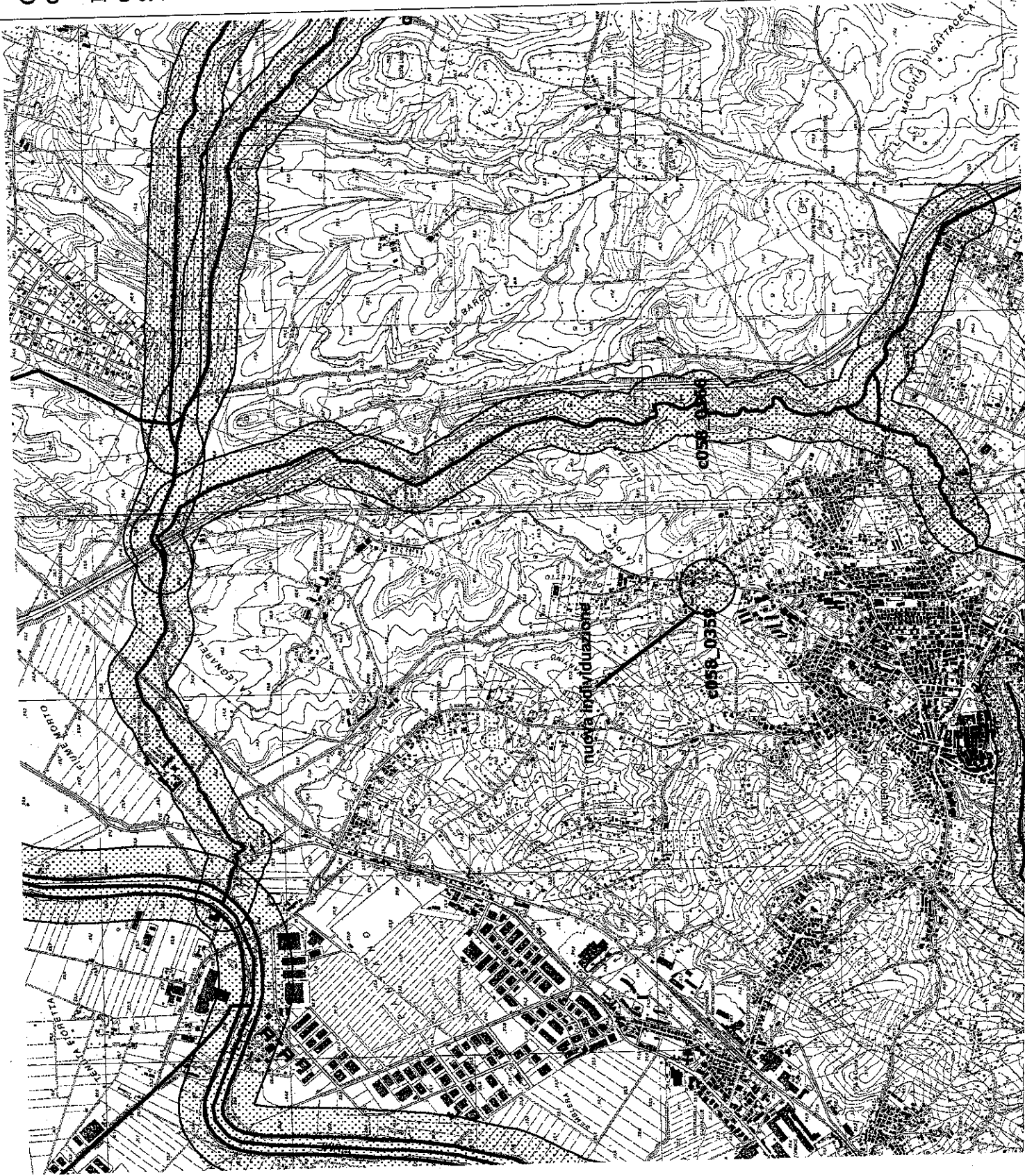


Handwritten signature or initials in black ink.

Fascia di rispetto



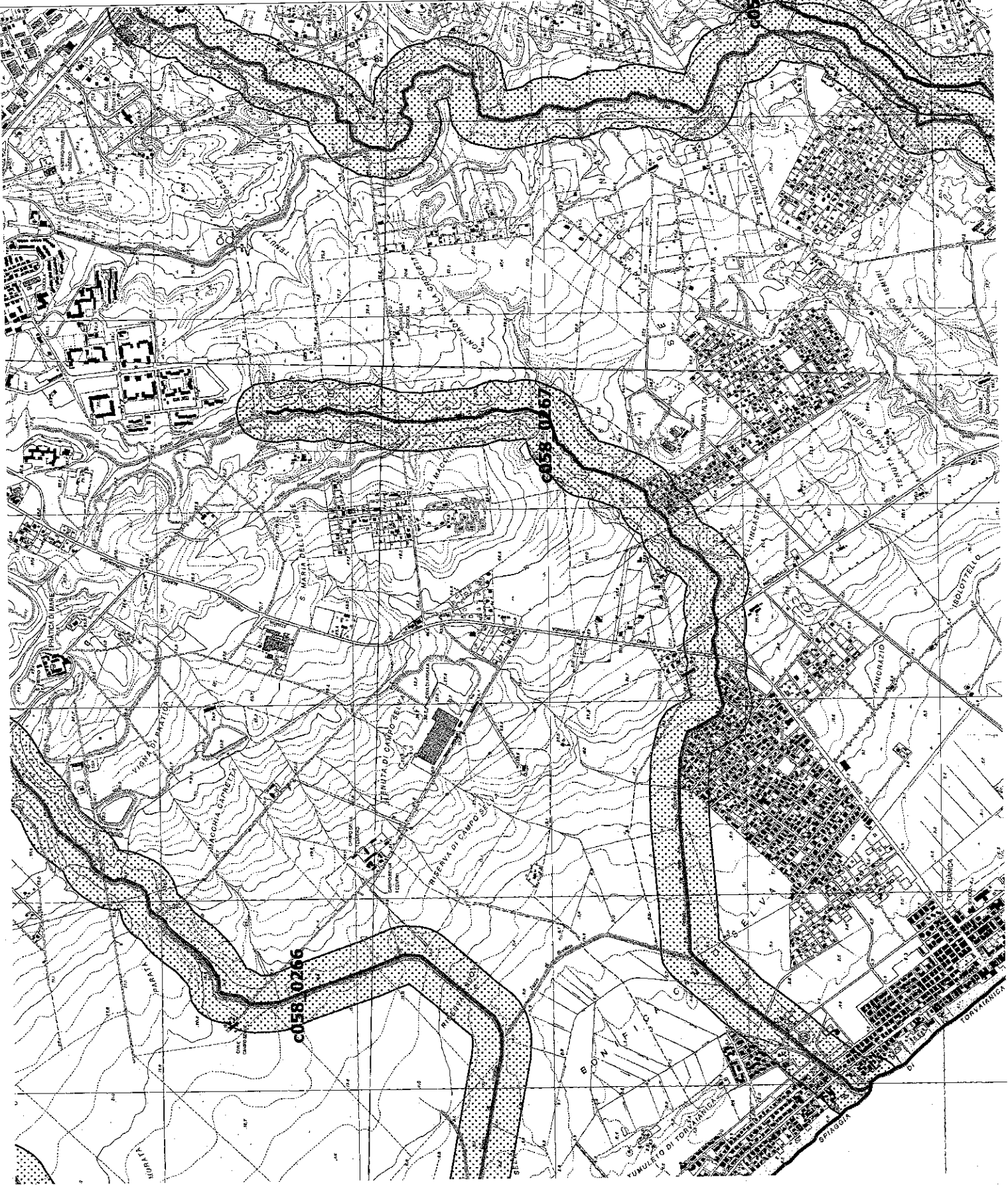
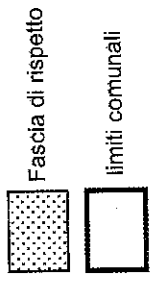
limiti comunali



Comune
di Pomezia

Rettifica
del corso d'acqua:
Fosso della Crocetta
e di Campo Selva
id_r: c058_0267

scala 1:25.000






Comune
di RIANO

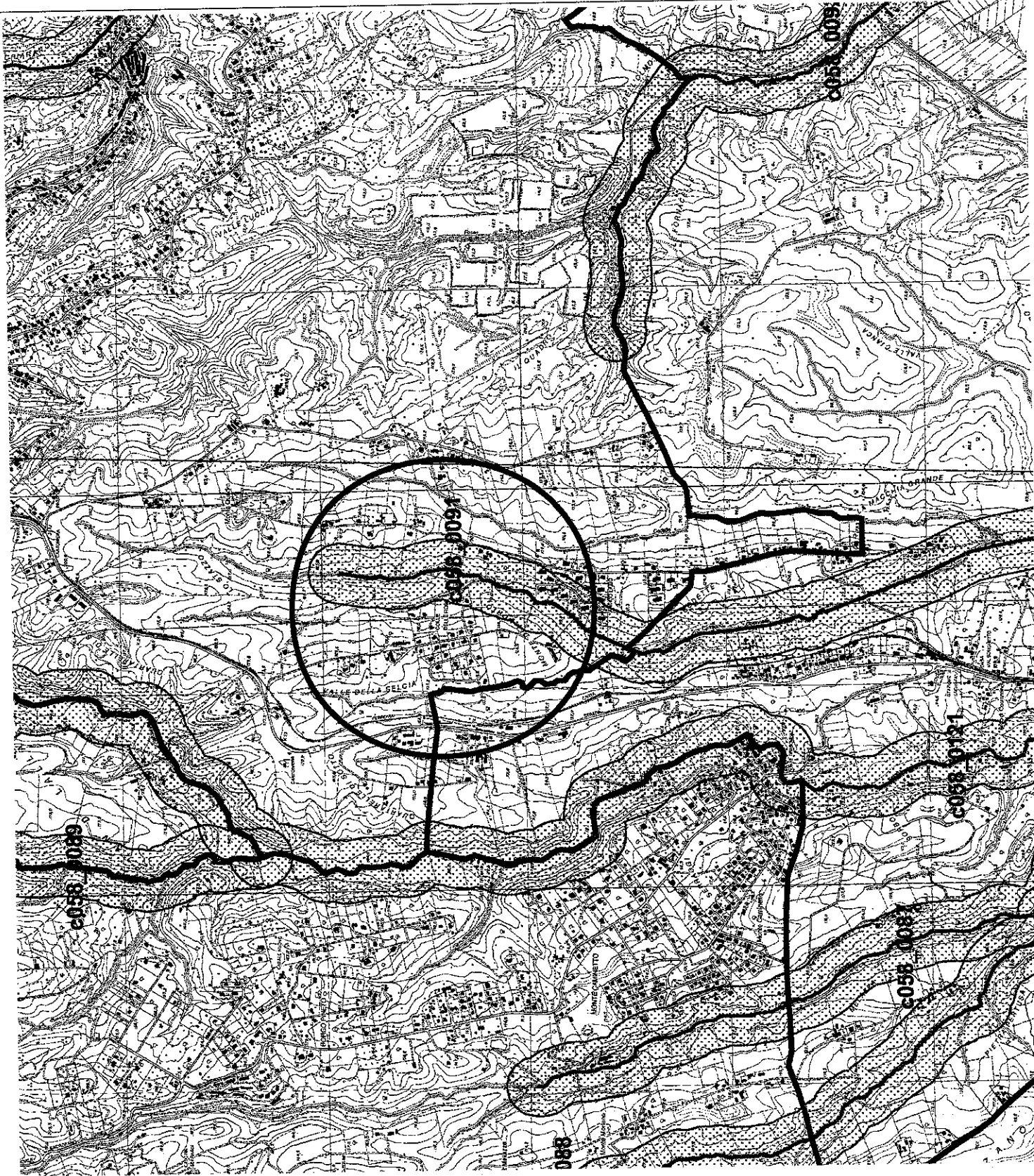
Rettifica
del corsi d'acqua:
Fosso di Frassineto
o di Valle Lunga
id_ri: c058_0091

scala 1:25.000

allegato 1



-  Fascia di rispetto
-  integrazione del tracciato
-  limiti comunali



Comune
di Roma

Rettifica
dei corsi d'acqua:
Fosso Prati di Madonna
id_r: c058_0110

Fosso dei Contini
c058_0055

Fosso Pantan di Grano
c058_0109

scala 1:25.000

allegato 1



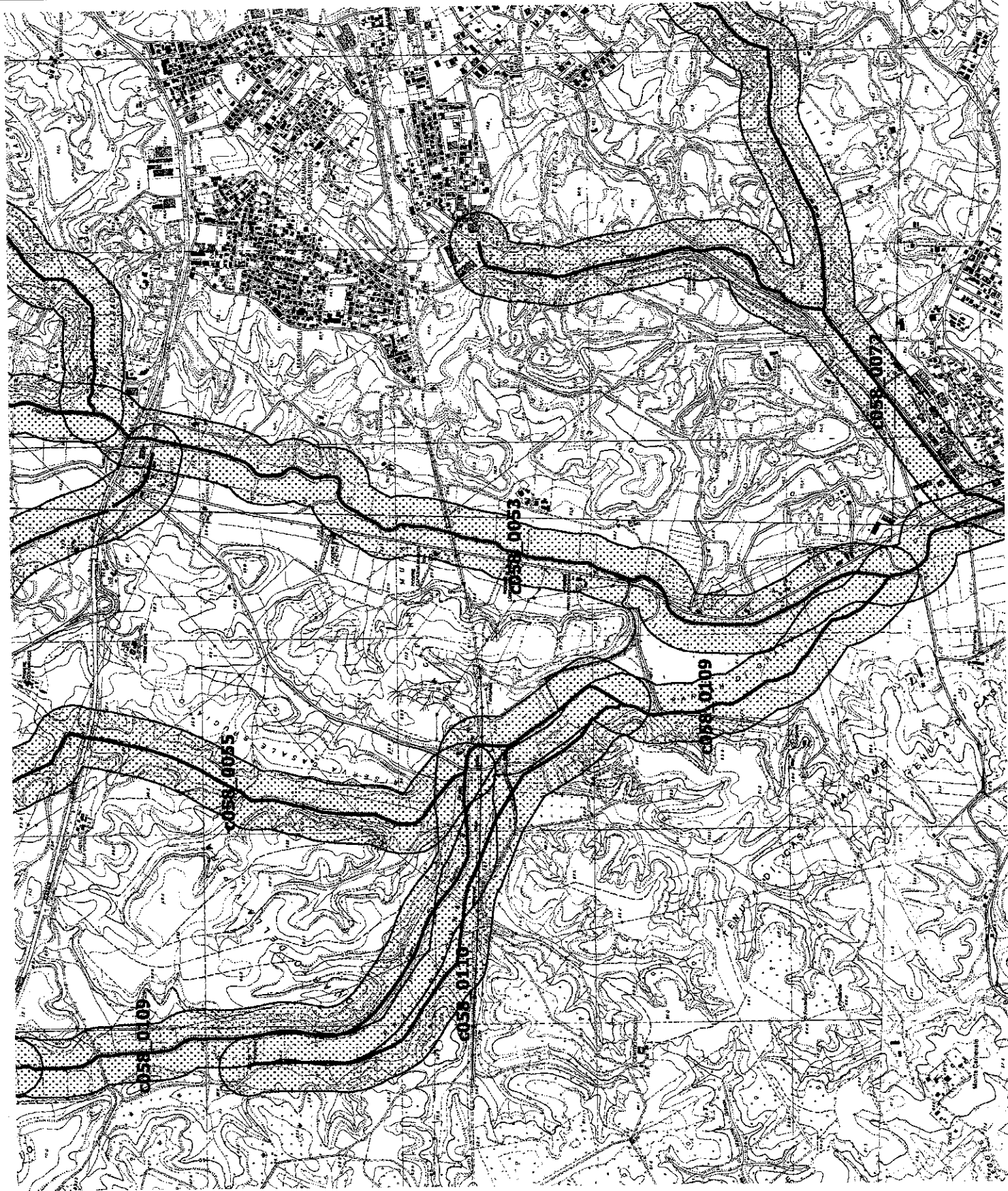
Handwritten signature



Fascia di rispetto



limiti comunali









Comune
di Roma

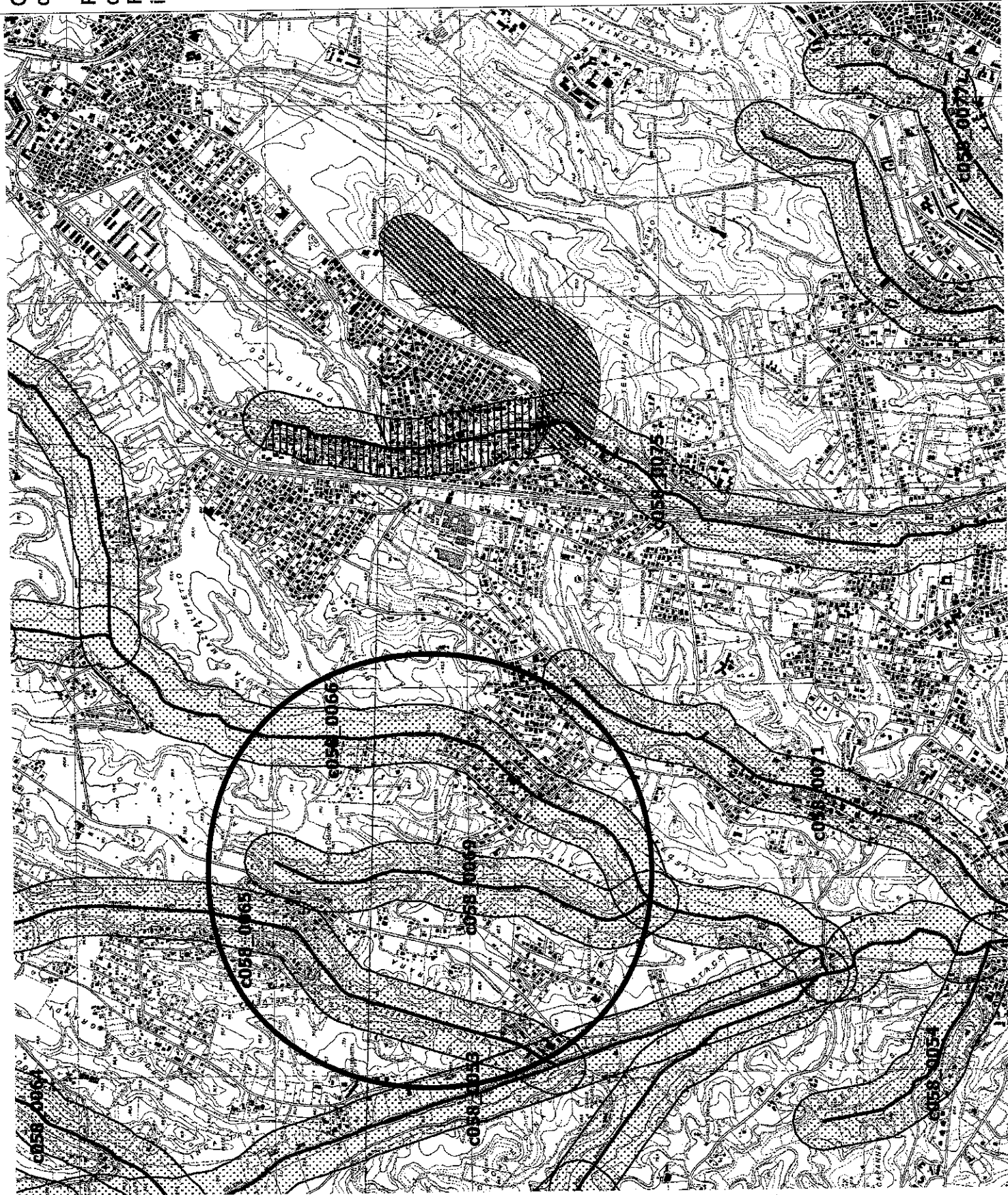
Rettifica
del corso d'acqua:
Fosso della Polledrara
id_ri: c058_0069

scala 1:25.000

allegato 1



-  Fascia di rispetto
-  limiti comunali
-  oggetto della rettifica
-  Irrelevanza paesistica
DGR 21/2002
-  precedente
individuazione
tratto eliminato



Comune
di ROMA

Rettifica
dei corsi d'acqua:

Fosso di Tor Pagnotta,
del Divino Amore
e di Ginestra
id_r1: c058_0253

scala 1:25.000

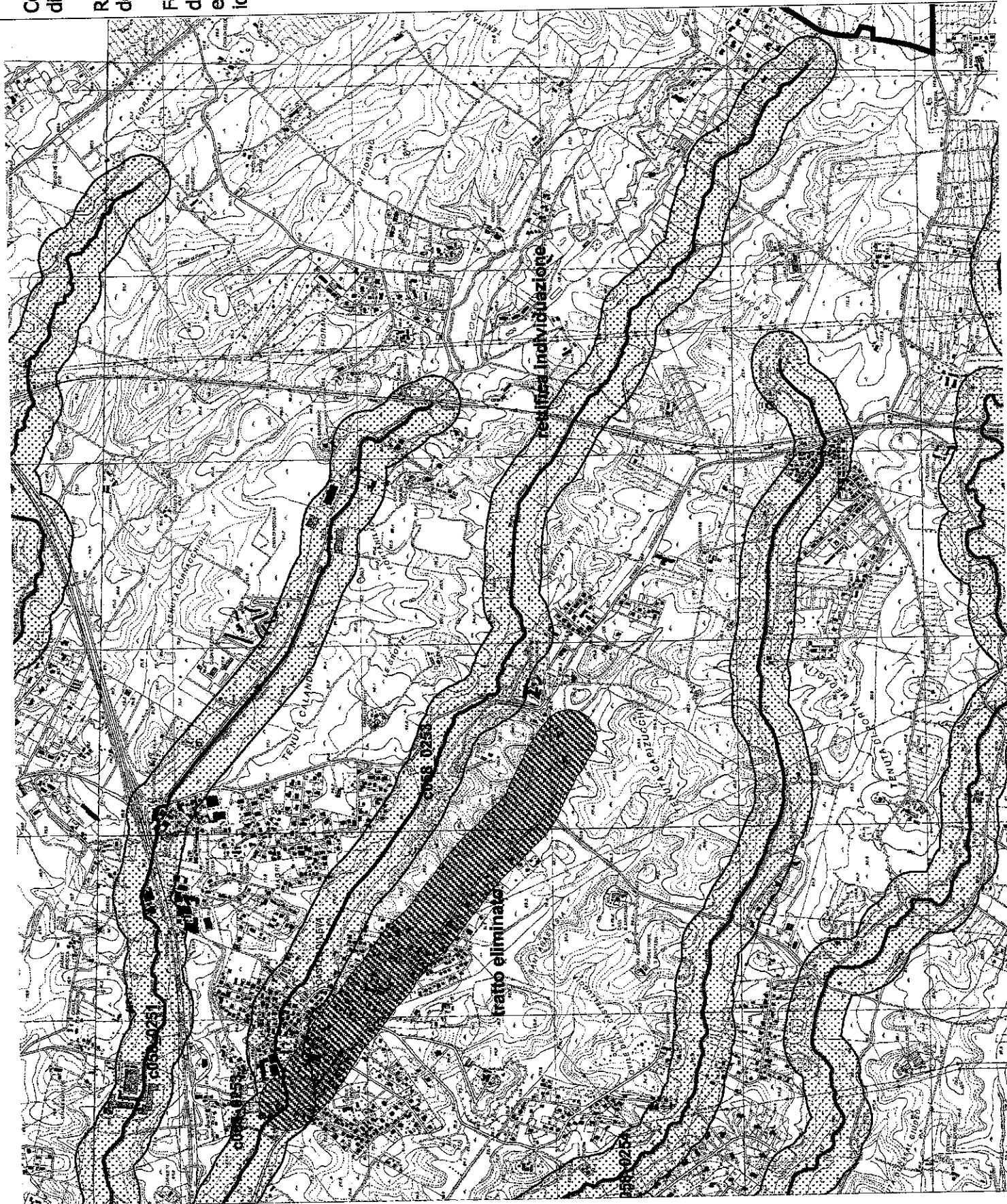
allegato 1



precedente
individuazione
tratto eliminato



Fascia di rispetto




Provincia di ROMA
Comune di ROMA

Rettifica
dei corsi d'acqua:

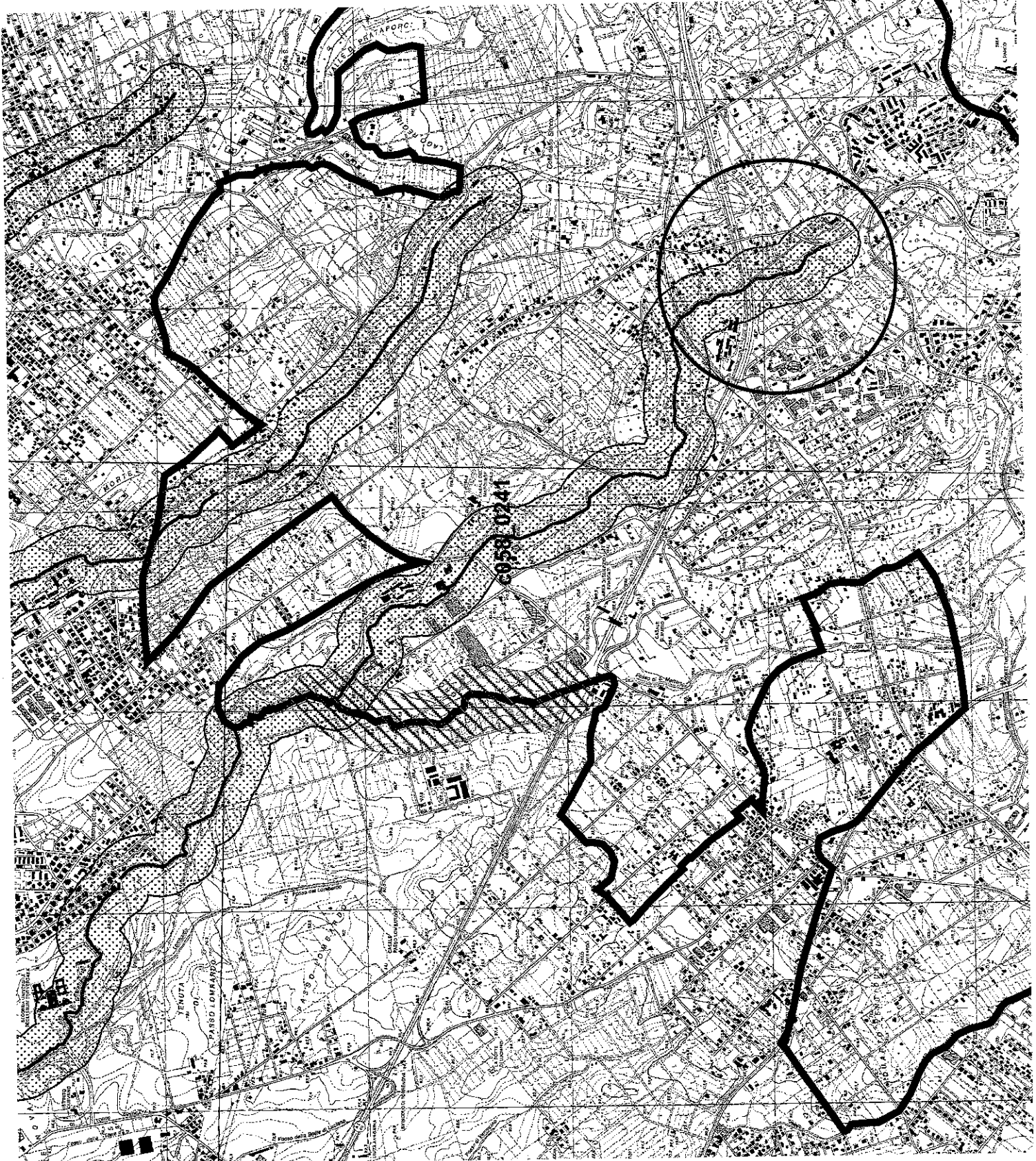
Fosso del Cavaliere
id_rI: c058_0241

scala 1:25.000

allegato 1



- Fascia di rispetto
- limiti comunali
- precedente individuazione tratto eliminato
- integrazione del tracciato



Comune di ROMA


Rettifica dei corsi d'acqua:
 Fosso di Falcognani e dei Preti
 id_rf: c058_0259

scala 1:50.000

allegato 1



- Fascia di rispetto
- limiti comunali
- Integrazione del tracciato




Comune
di ROMA

Rettifica
del corso d'acqua:




Fiume Almone
id_ri: c058_0245

scala 1:25.000

allegato 1



[Handwritten signature]

-  Fascia di rispetto
-  precedente individuazione tratto eliminato
-  limiti comunali



Provincia di ROMA
Comune
di SAN CESAREO





Rettifica
dei corsi d'acqua:

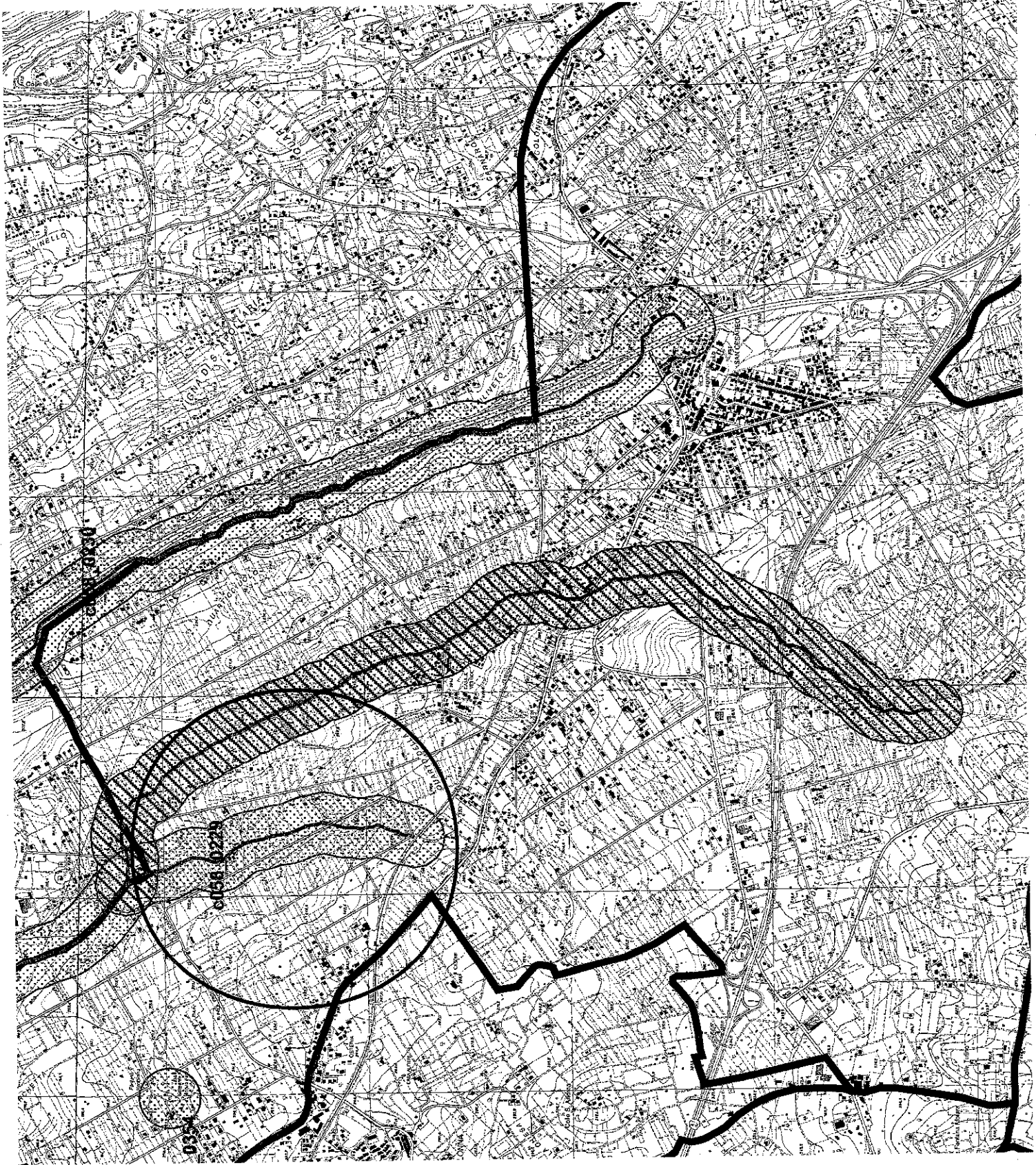
Fosso di Gozzano,
della Zinna e Pallavicini
id_ri: c058_0229

scala 1:25.000

allegato 1



-  Fascia di rispetto
-  limiti comunali
-  precedente individuazione tratto eliminato
-  nuova individuazione



Comune
di **SAN CESAREO**
Rettifica
del corso d'acqua:
Fosso di Riserano
id_ri: c058_0230
Fosso di Gozzano
o della Zinna e Pallavicino
id_ri: c058_0229

scala 1:25.000

allegato 1



Handwritten initials or a signature, possibly "R.F.", written in black ink.



Comune
di San Cesareo
Rettifica
dei corsi d'acqua:
Fosso di Gozzano
id_r1: c058_0229
Fosso di Riserano
id_r1: c057_0230

scala 1:25.000

allegato 1



tratti eliminati



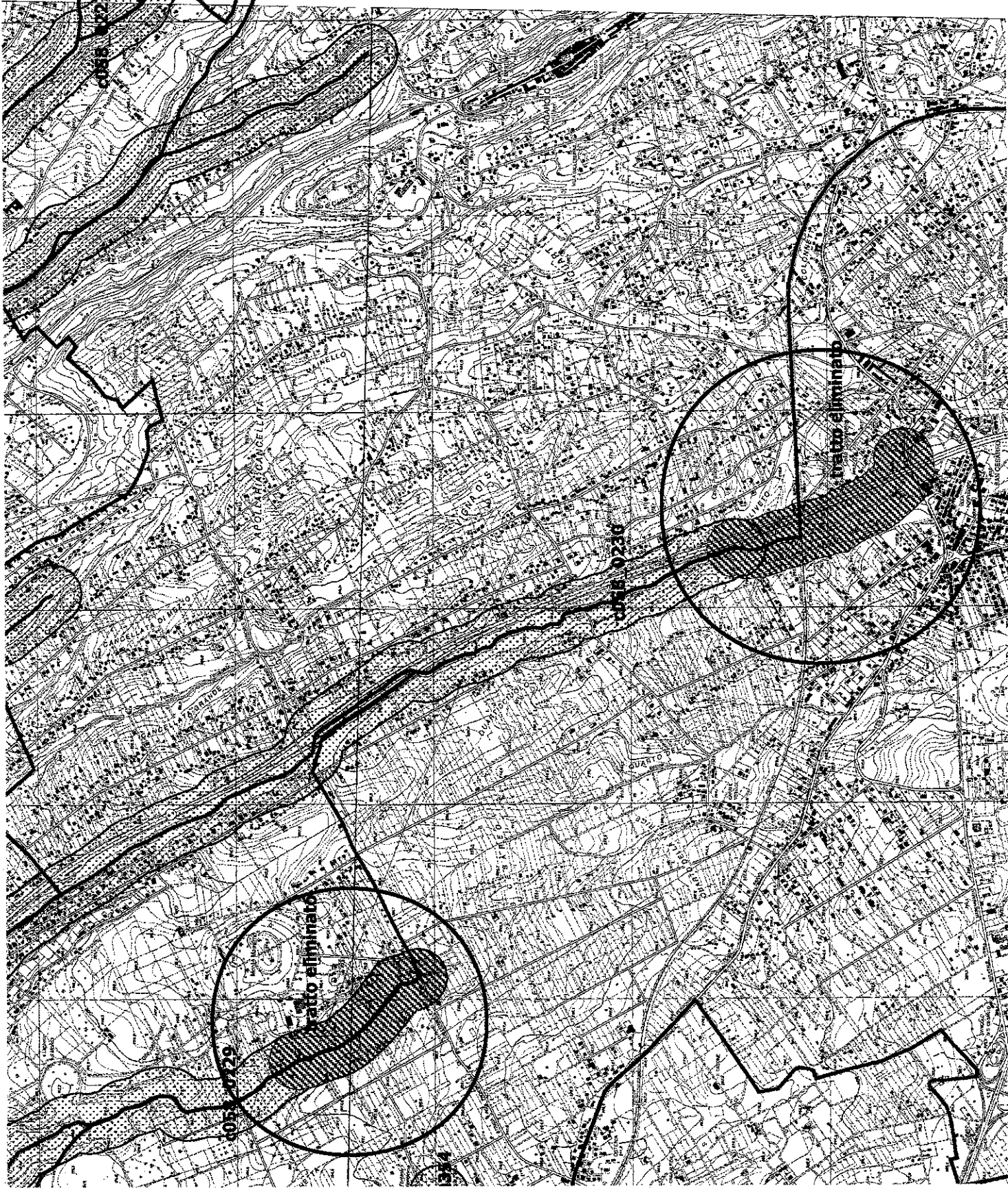
Fascia di rispetto



limiti comunali



oggetto della rettifica



Comune
di ZAGAROLO

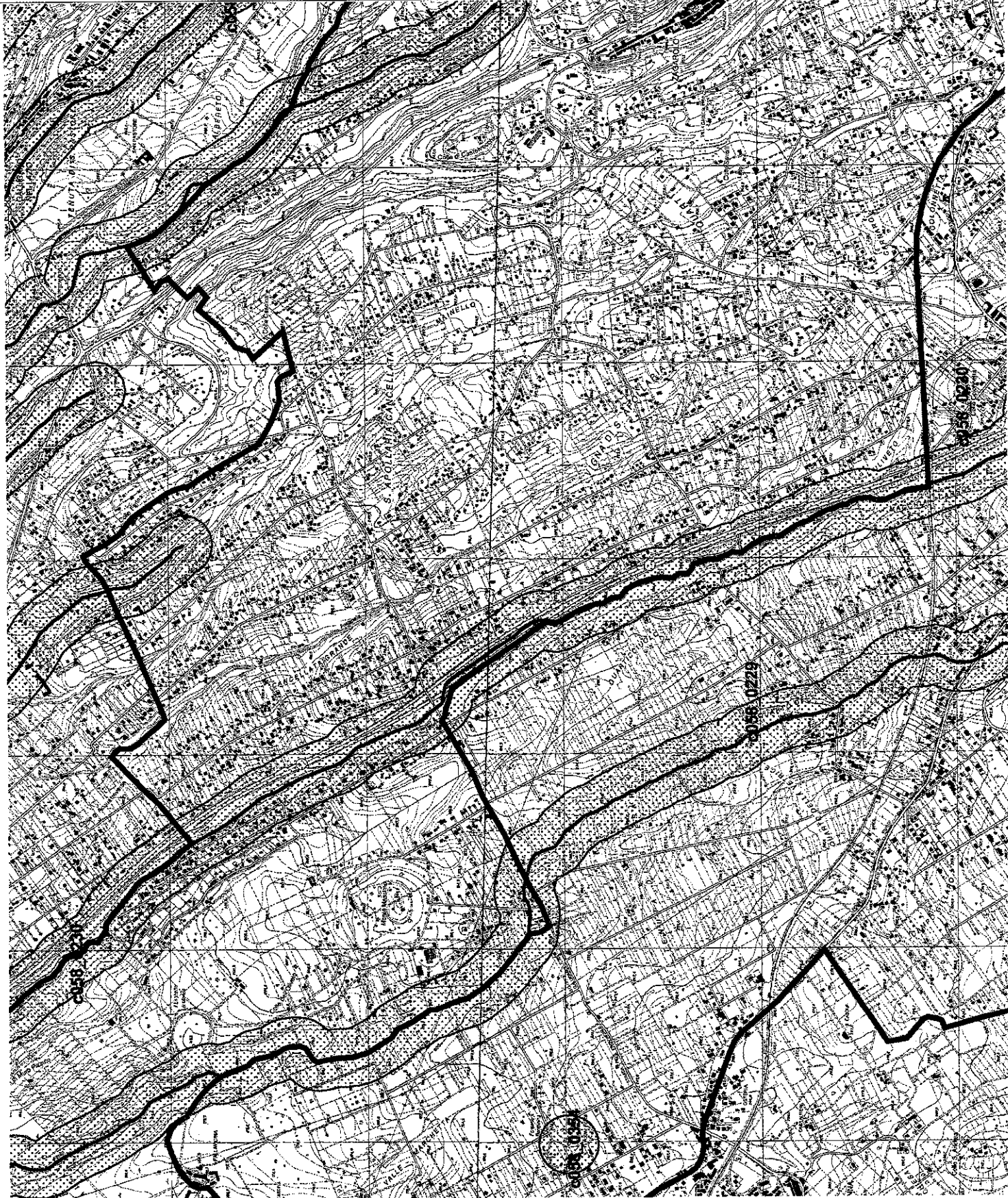
Rettifica
del corso d'acqua:

Fosso di Riserano
id_ri: c058_0230

Fosso di Gozzano
o della Zinna e Pallavicino
id_ri: c058_0229

scala 1:25.000

allegato 1



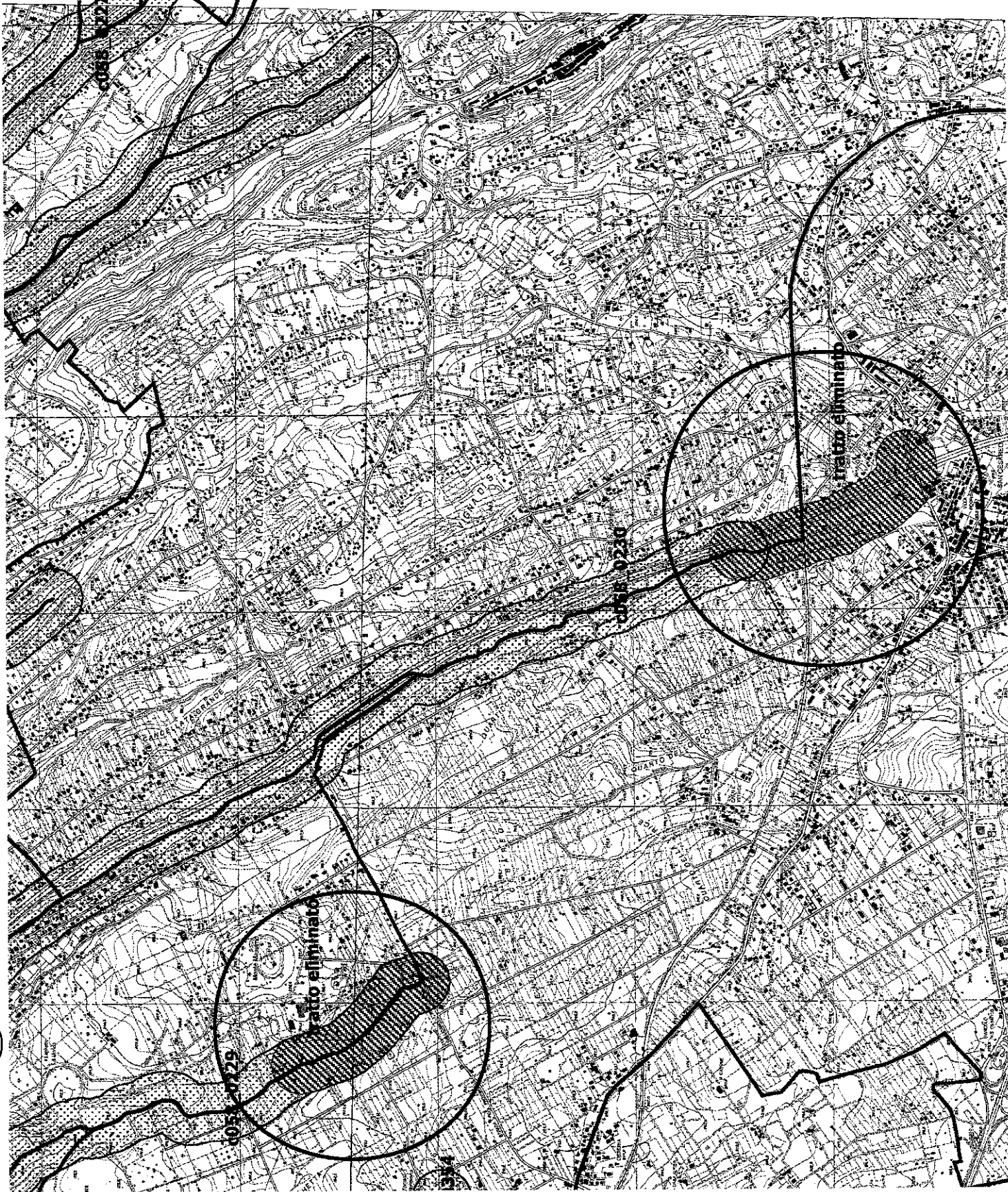
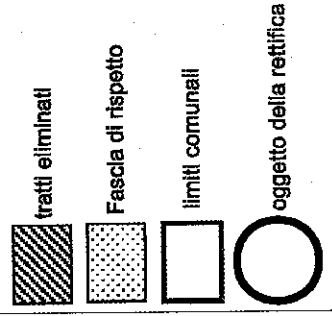
Comune
di Zagarolo

Rettifica
dei corsi d'acqua:
Fosso di Gozzano
id_ri: c058_0229
Fosso di Riserano
id_ri: c057_0230



scala 1:25.000

allegato 1




Comune
di Acquapendente
Provincia di Viterbo

Rettifica
del corso d'acqua:
Affluenti
del Fosso Stritolone
id_r1: c056_0494A

Affluente
del Fosso Quintaluna
id_r1: c056_0491A

scala 1:25.000

allegato 1



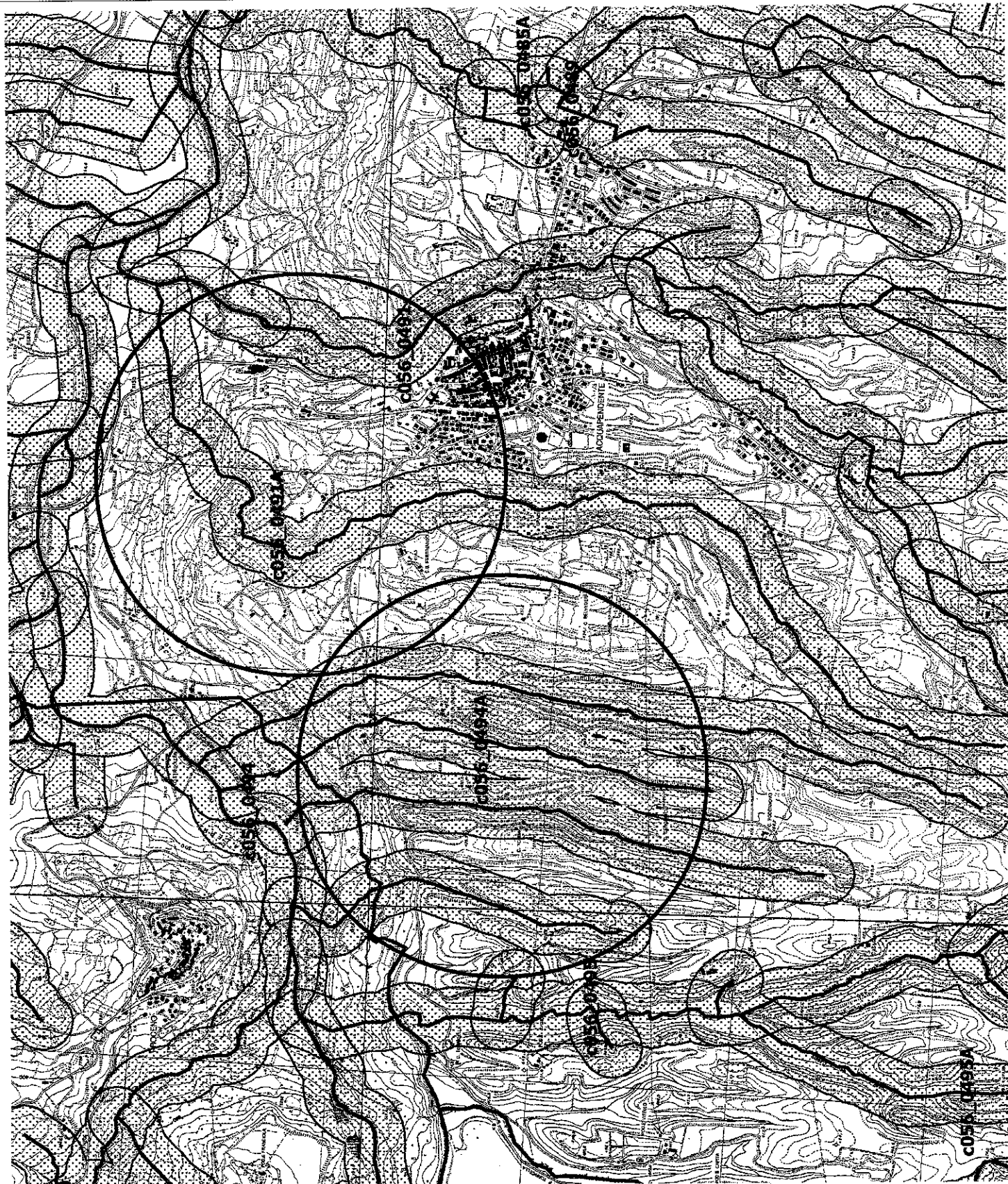
Fascia di rispetto



limiti comunali



oggetto della rettifica
(nuova individuazione)







Comune
di Acquapendente
Provincia di Viterbo

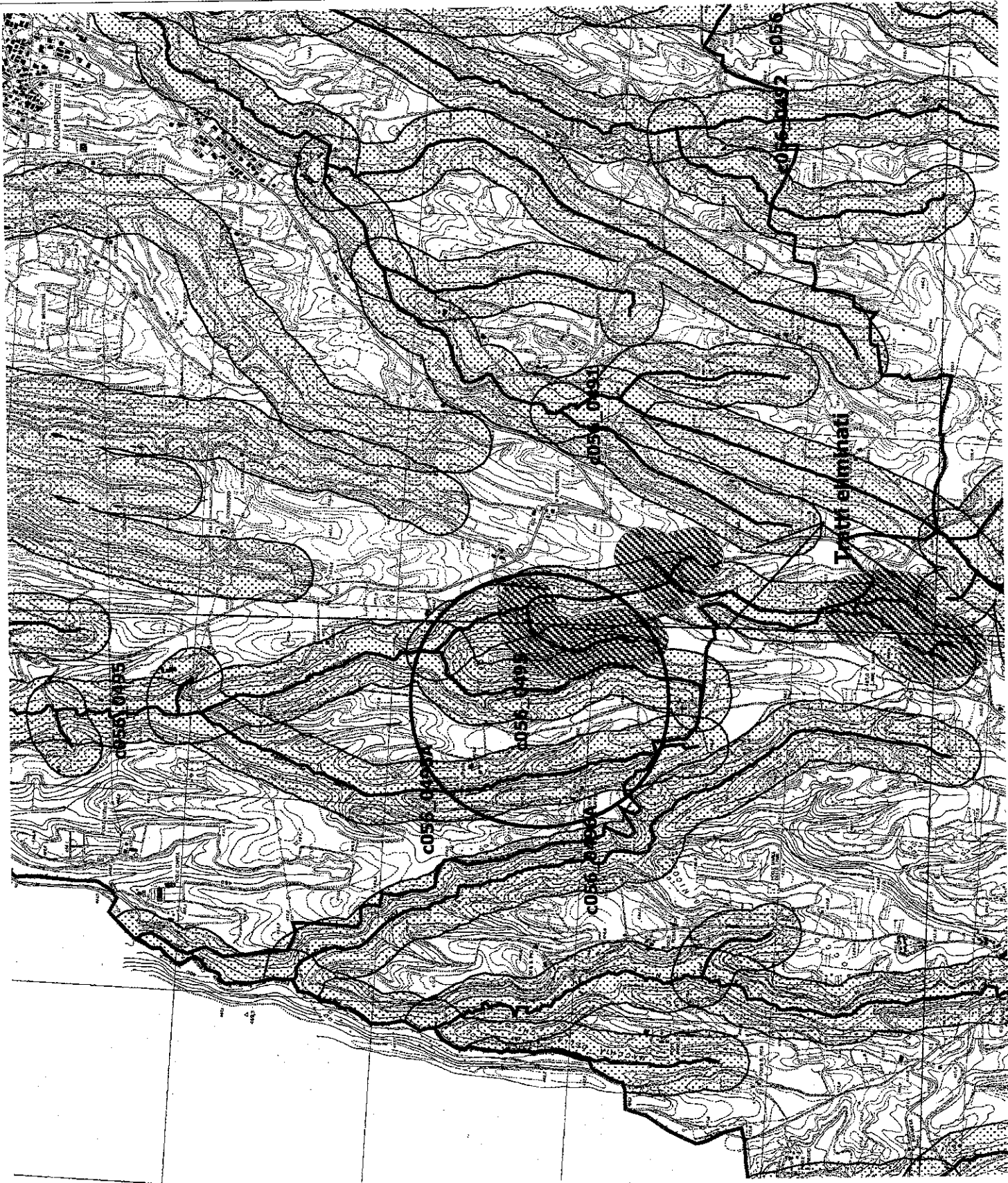
Rettifica
del corso d'acqua:
Torrente Vencalola
id_rI: c056_0495

scala 1:25.000

allegato 1



-  tratti eliminati
-  Fascia di rispetto
-  limiti comunali
-  oggetto della rettifica



Comune
di ACQUAPENDENTE

Rettifica
dei corsi d'acqua:
affluente del Fiume Paglia
id_rI: 056_0485A

scala 1:25.000

allegato 1



Integrazione del tratto



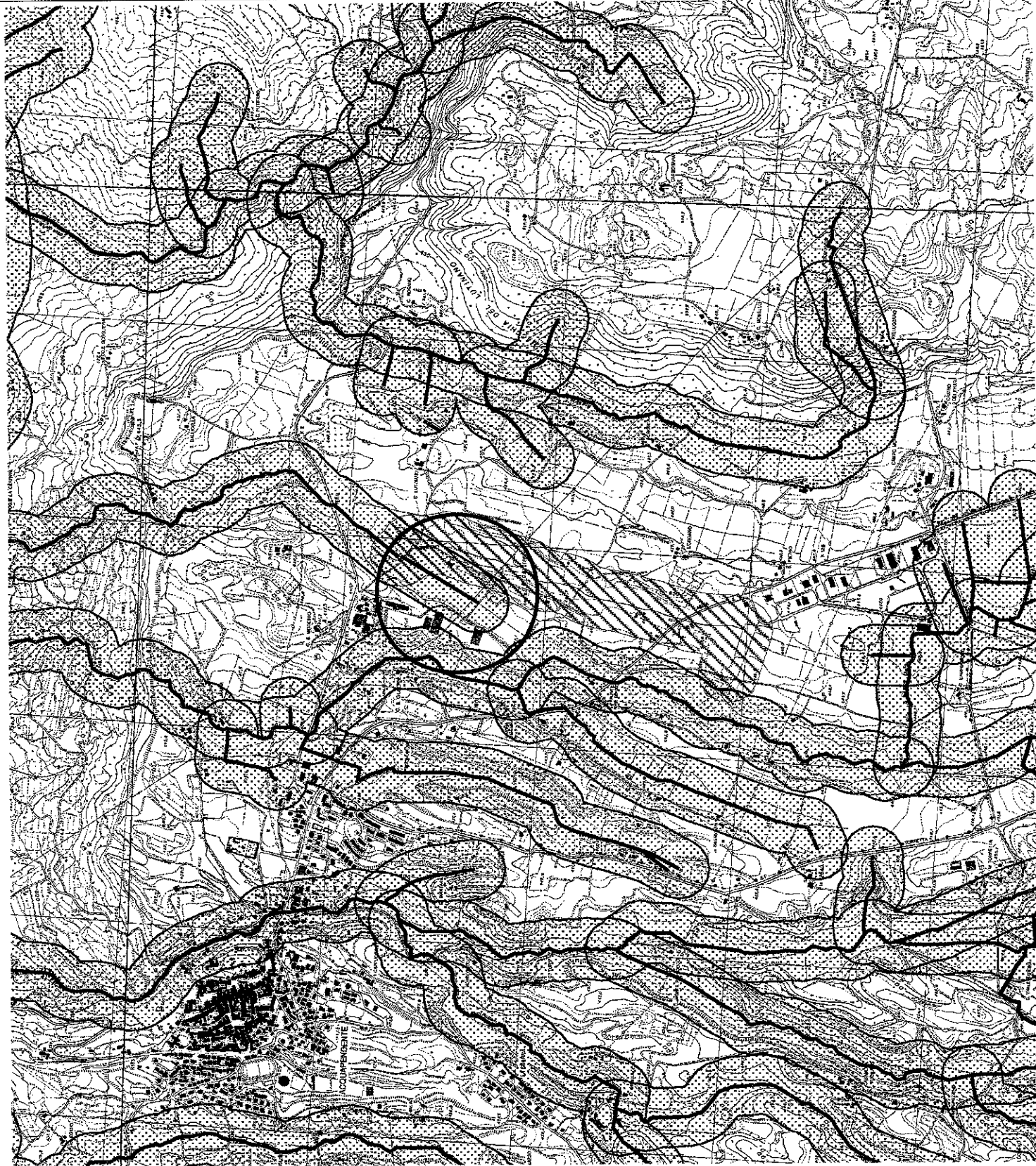
Fascia di rispetto



limiti comunali



Integrazione del tracciato



Comune
di Blera

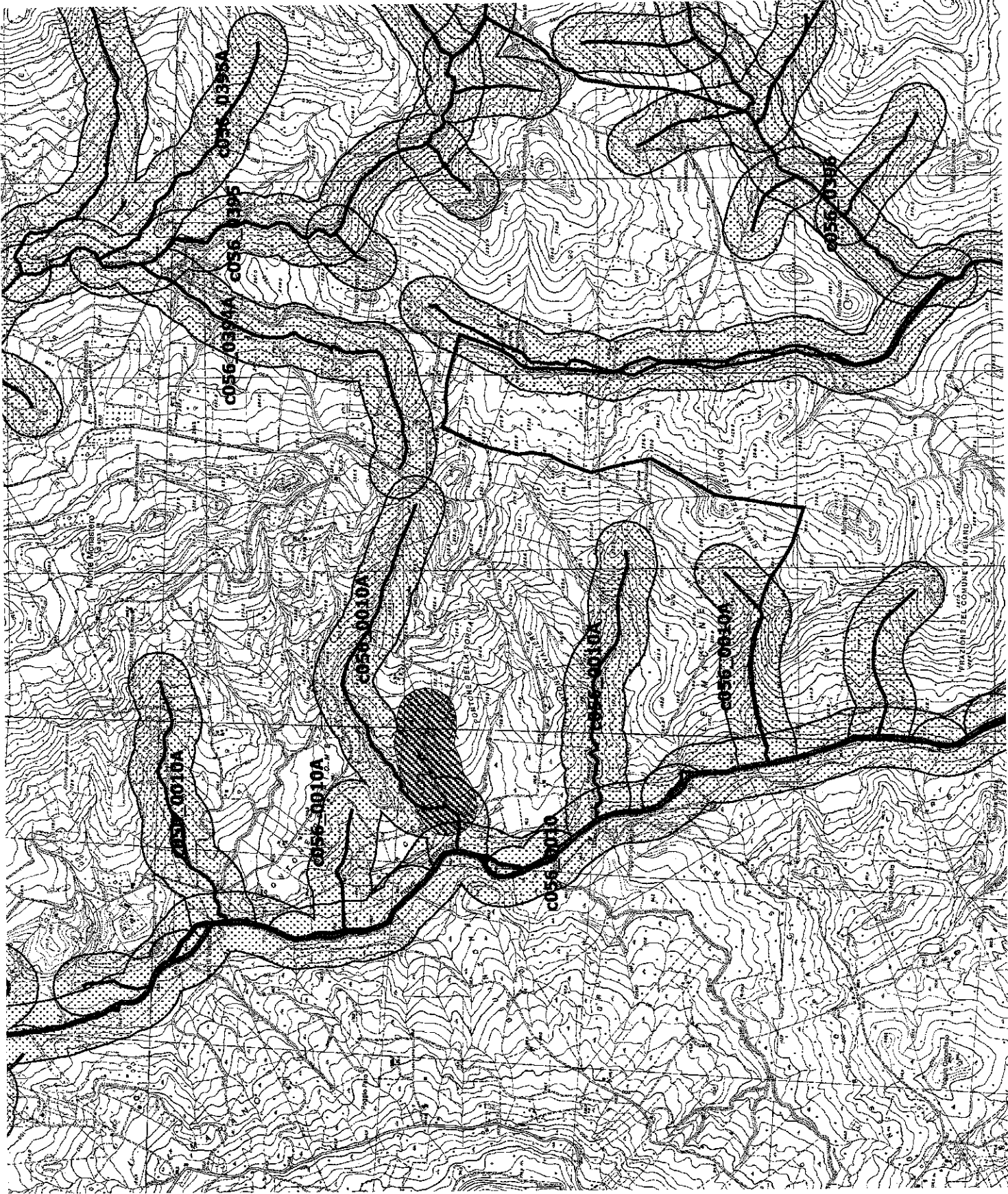
Rettifica
del corso d'acqua:
Affluente
del Fiume Mignone
Id_ri: c056_0010A

scala 1:25.000

allegato 1



- Fascia di rispetto
- limiti comunali
- tratto eliminato



Comune
di Canino

Integrazione
del corso d'acqua:
Affluenti
del Fiume Flora
id_ri: c056_0539A

scala 1:25.000

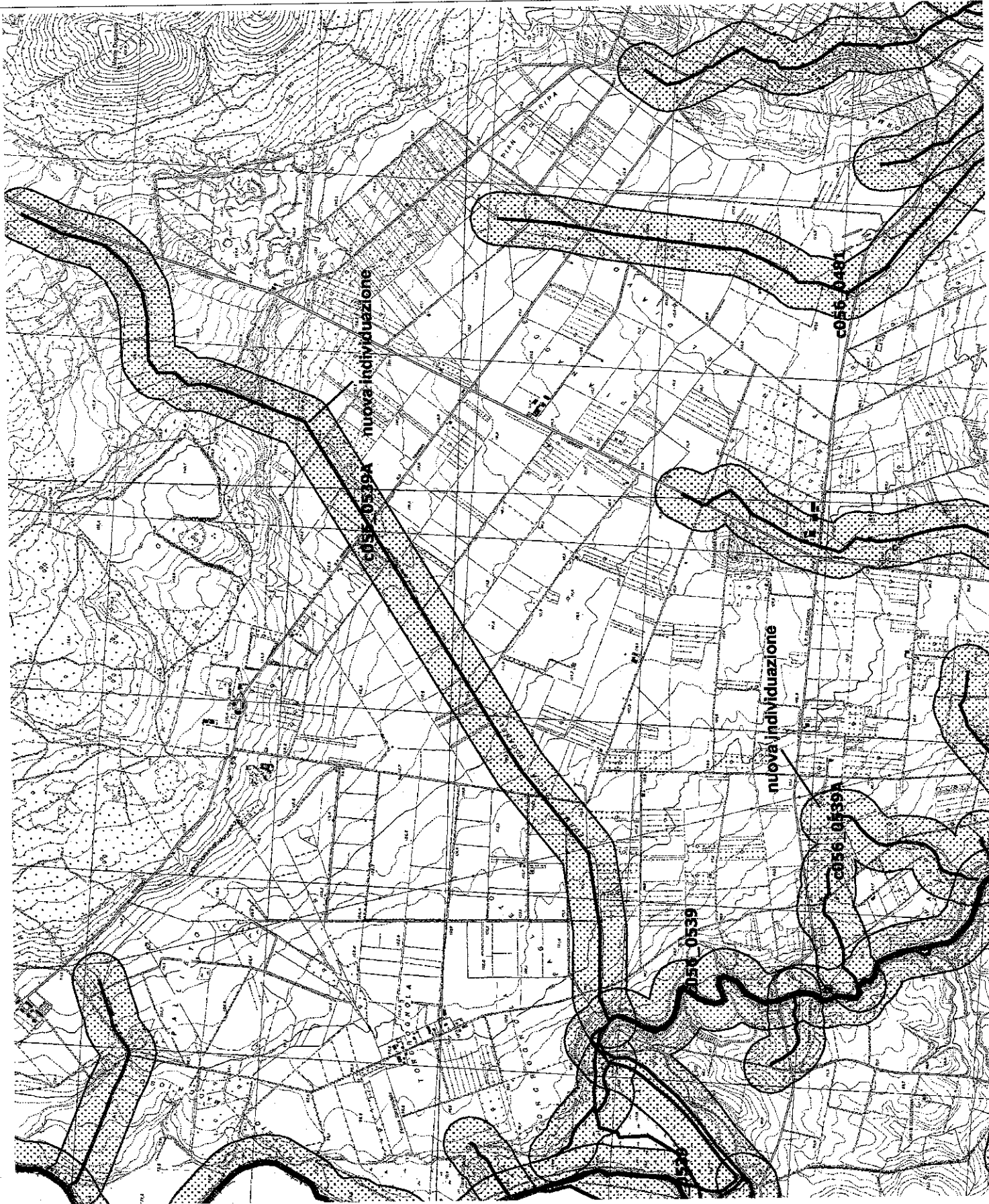
allegato 1



Fascia di rispetto



limiti comunali



Comuni
di BOLSENA

Rettifica
dei corsi d'acqua:
Affluenti del Lago di Bolsena
id_ri: c056_0535A
Fosso Brutto e affluenti
d_ri: c056_0360

scala 1:25.000

allegato 1



Fascia di rispetto



limiti comunali



nuovi tratti individuati



Comuni di GRADOLI e CAPODIMONTE

Rettifica dei corsi d'acqua: Affluenti del Lago di Bolsena id_ri: c056_0535A

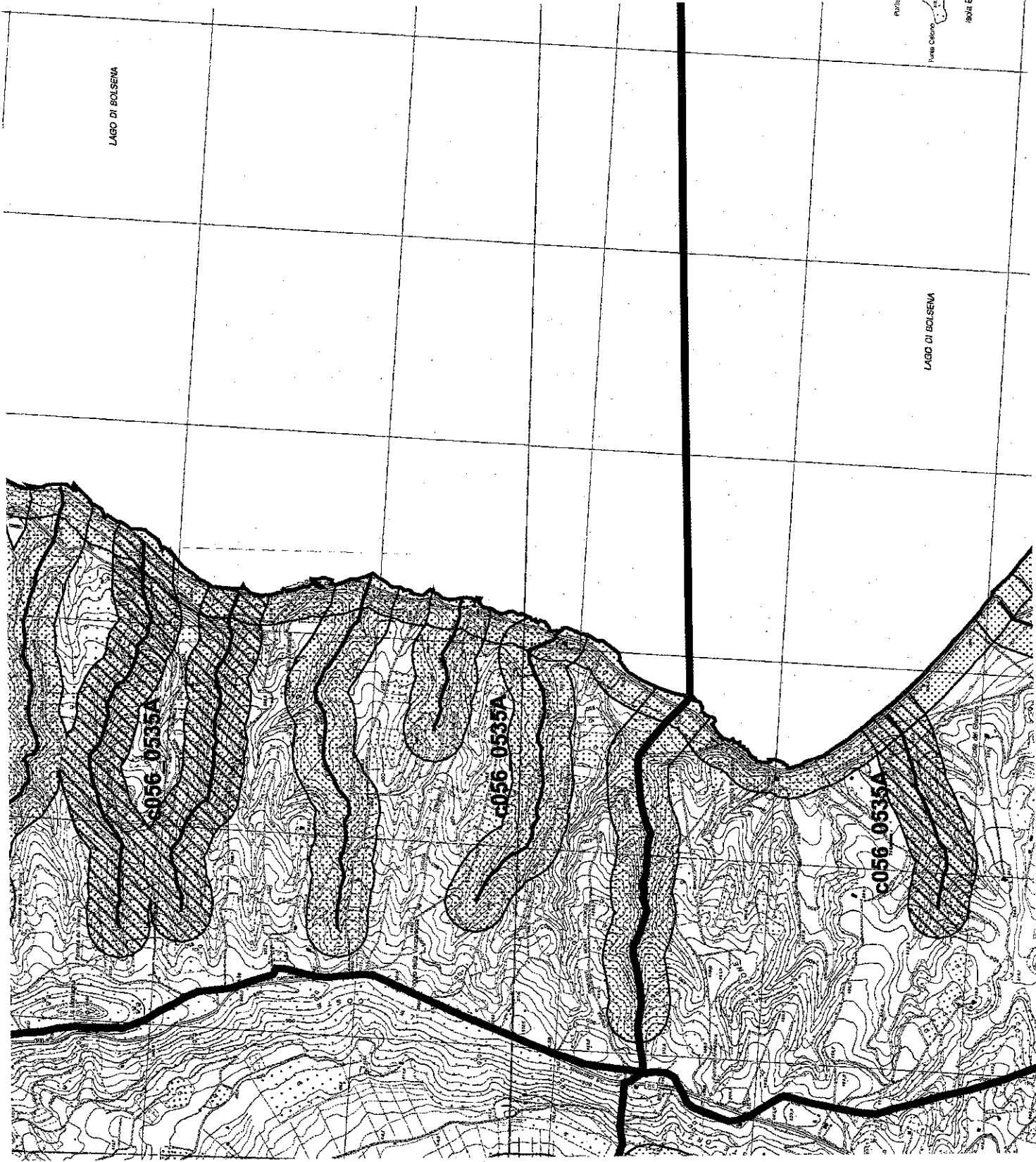
scala 1:25.000

allegato 1



Handwritten signature

- Fascia di rispetto
- limiti comunali
- nuovi tratti individuali



Provincia di VITERBO
Comune di CAPRANICA

Rettifica
dei corsi d'acqua:

Fosso del Carlone
id_r: c056_0608

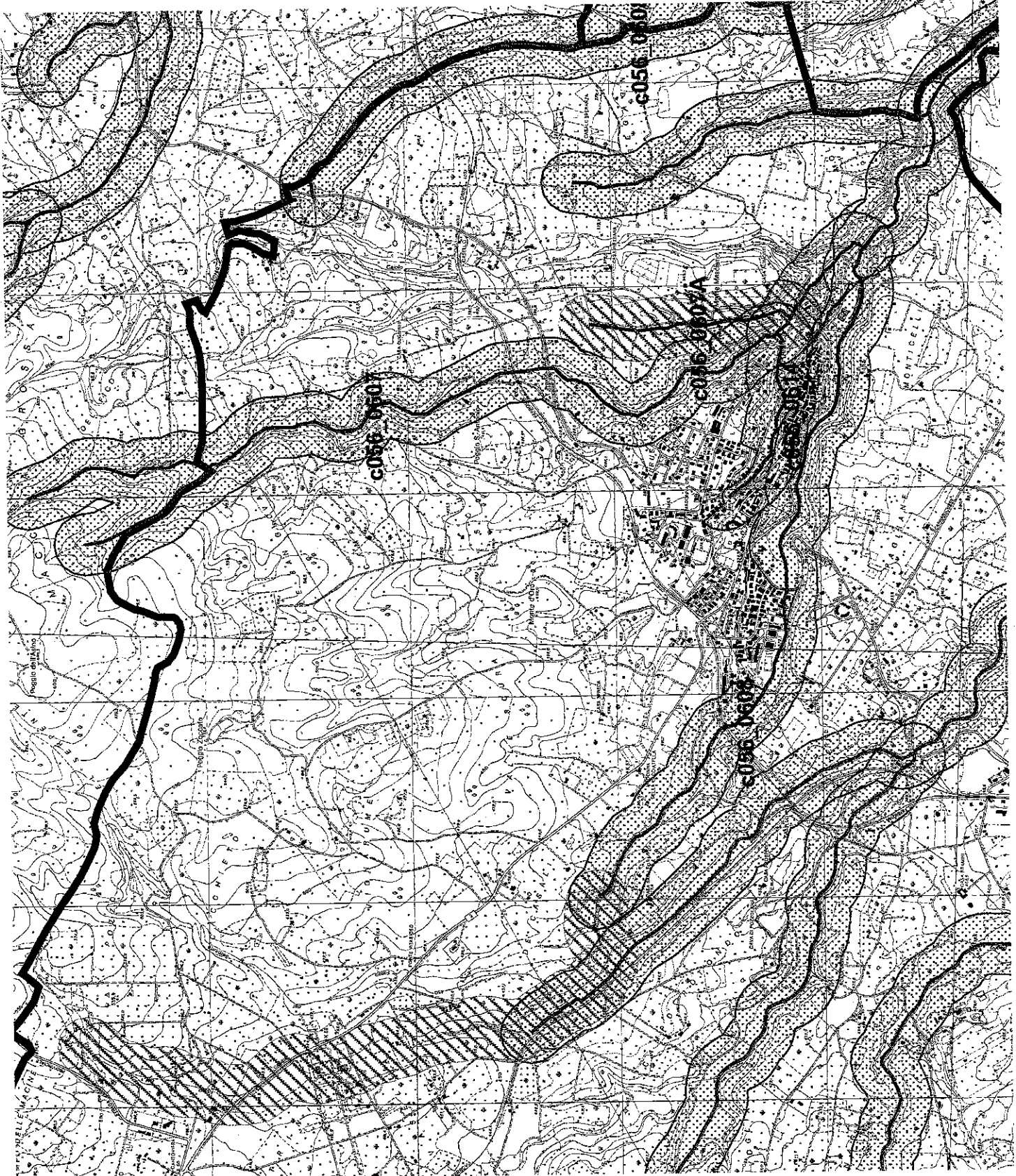
Affluente del Fosso di Pagliano
id_r: c056_0607A

scala 1:25.000

allegato 1



- Fascia di rispetto
- limiti comunali
- precedente individuazione tratto eliminato



Comune di Caprarola
Provincia di Viterbo





Rettifica
del corso d'acqua:
Affluente del Fosso
Isola o Grottabella
Id_ri: c057_0422A

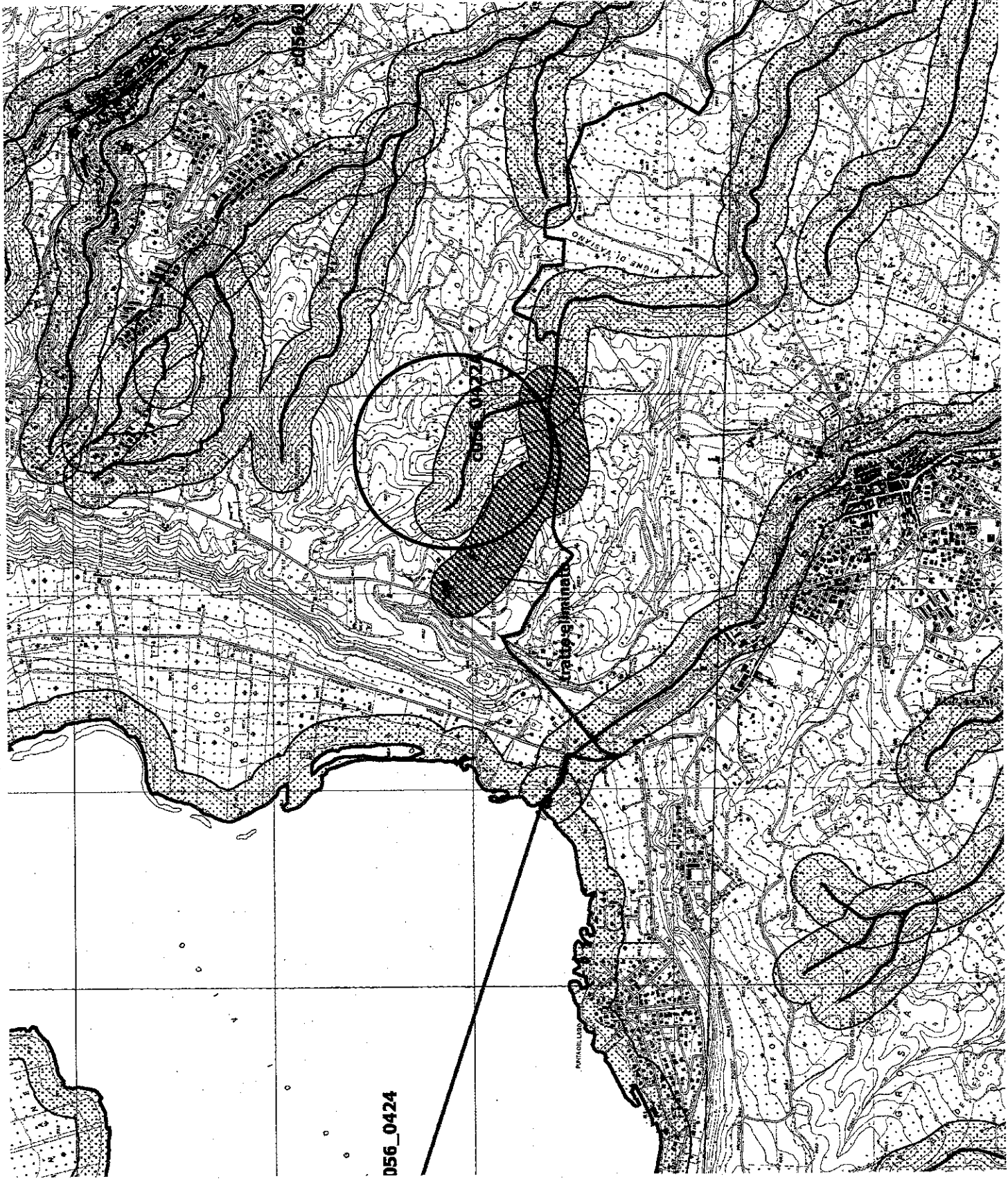
scala 1:25.000

allegato 1



Handwritten signature or initials.

-  precedente ricognizione
-  Fascia di rispetto
-  limiti comunali
-  oggetto della rettifica (ricognizione cartacea)



056_0424

Comune
di CORCHIANO





Rettifica
del corsi d'acqua:
Fosso di Fustignano
o delle Rote

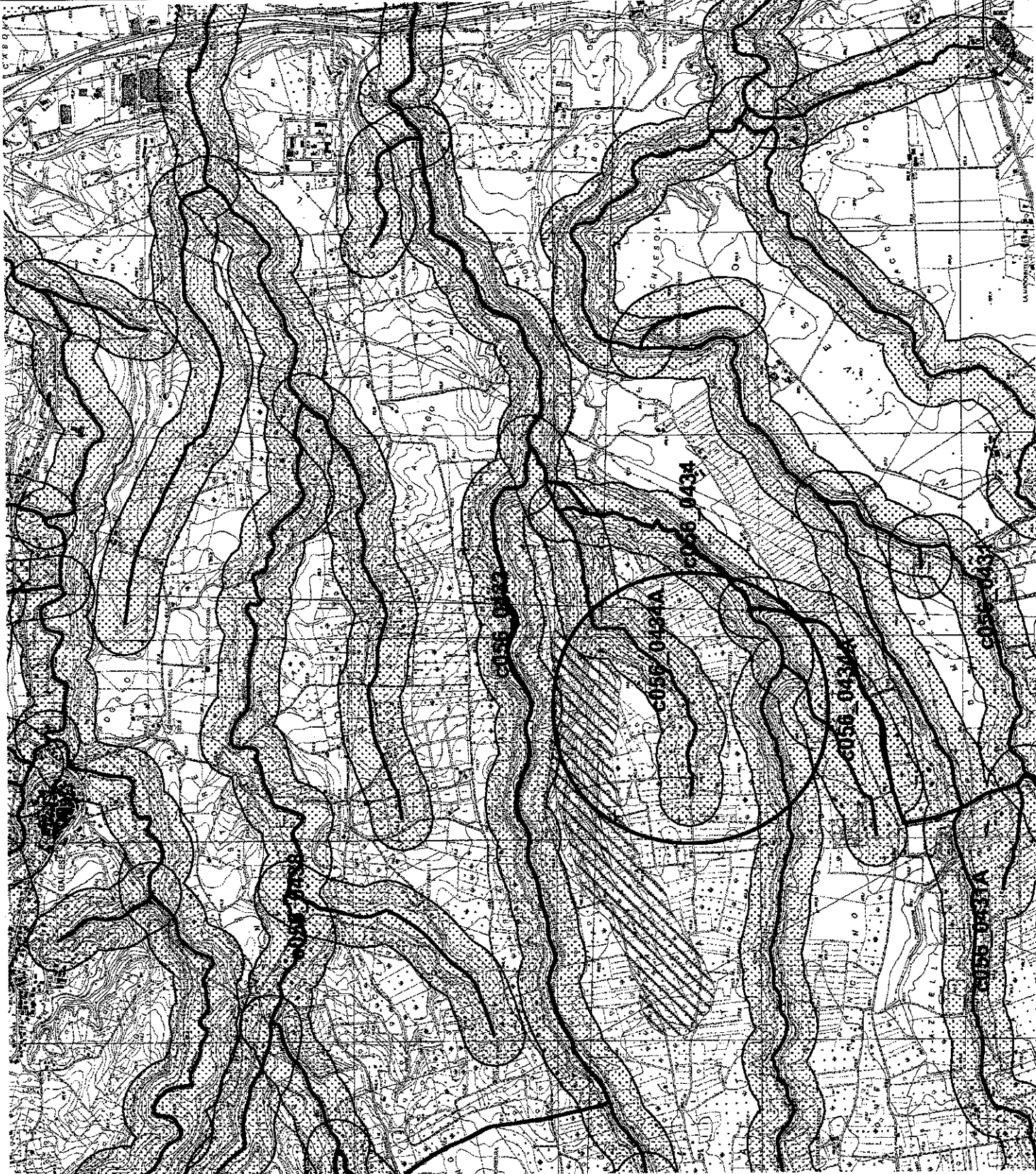
Id_ri: c056_0434A

scala 1:25.000

allegato 1



-  Nuova Individuazione
-  Fascia di rispetto
-  limiti comunali
-  tratto eliminato






Comune
di CORCHIANO

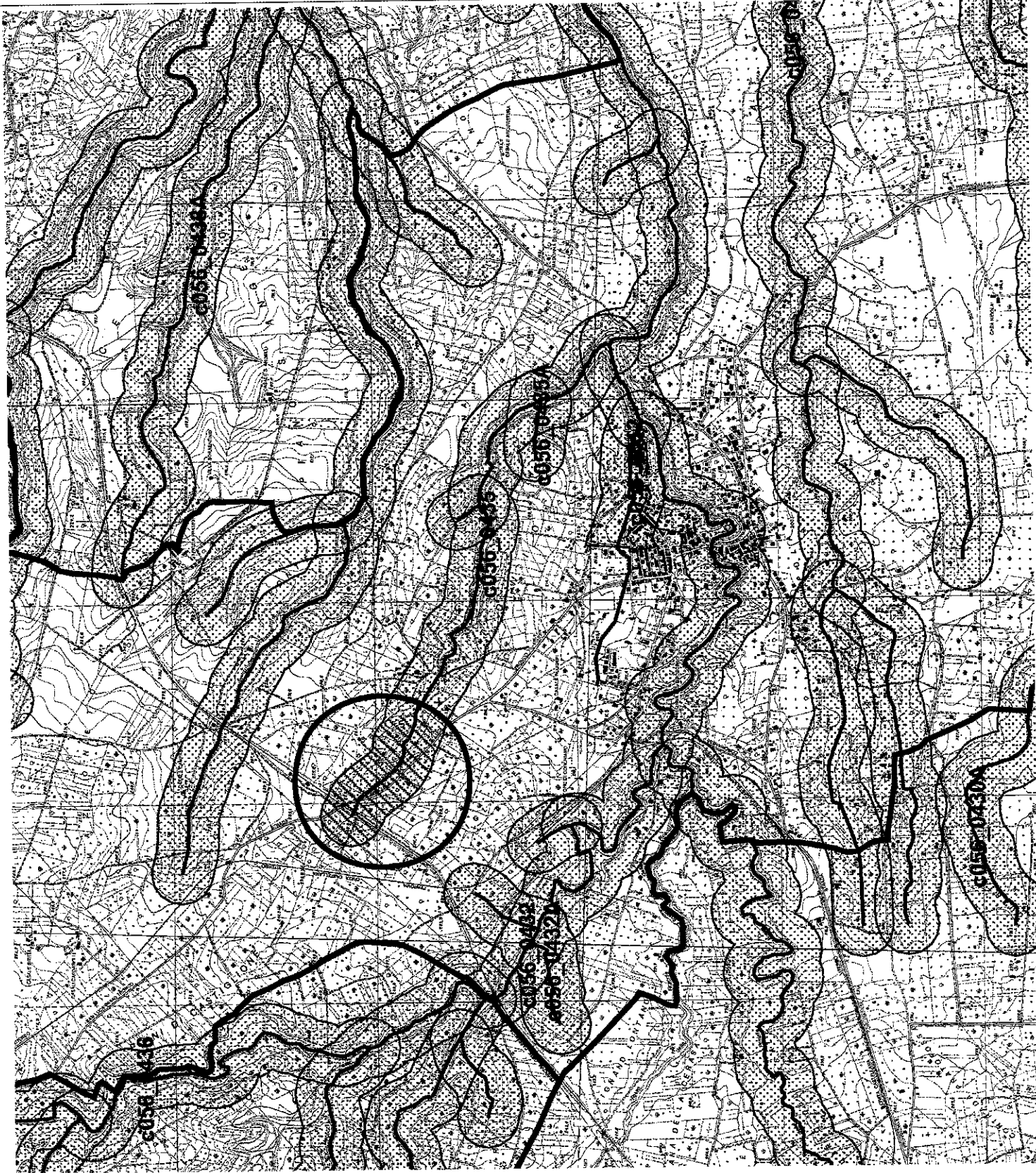
Rettifica
dei corsi d'acqua:
Fosso delle Pastine
id_ri: c056_0435

scala 1:25.000

allegato 1



-  Fascia di rispetto
-  limiti comunali
-  integrazione del tratto



Comune
di Montalto di Castro

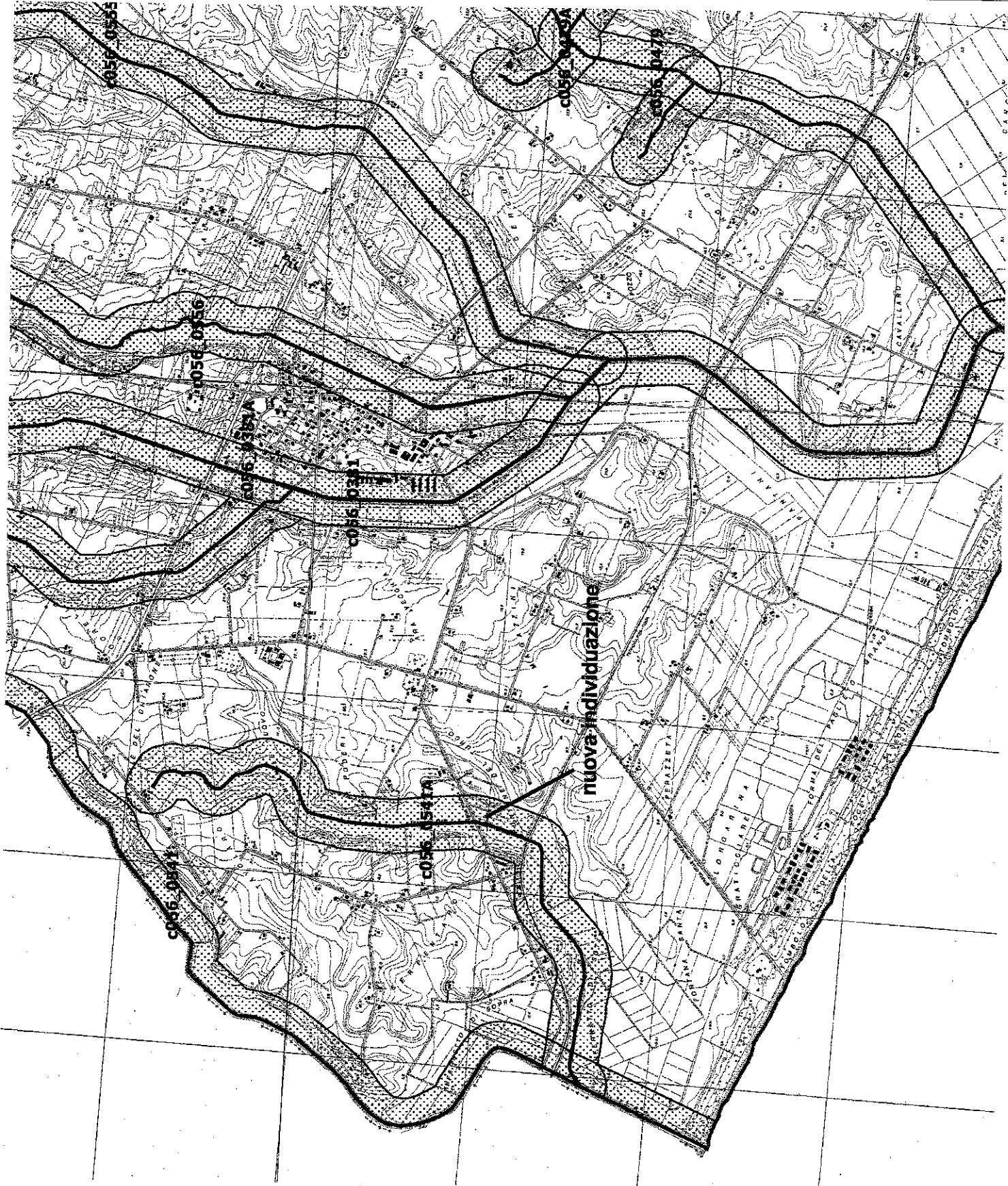
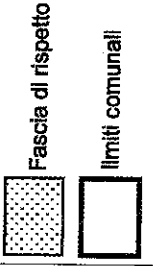
Integrazione
del corso d'acqua:
Flume Chiarone
(affluente)
id_r: c056_0514A

scala 1:25.000

allegato 1



Rb



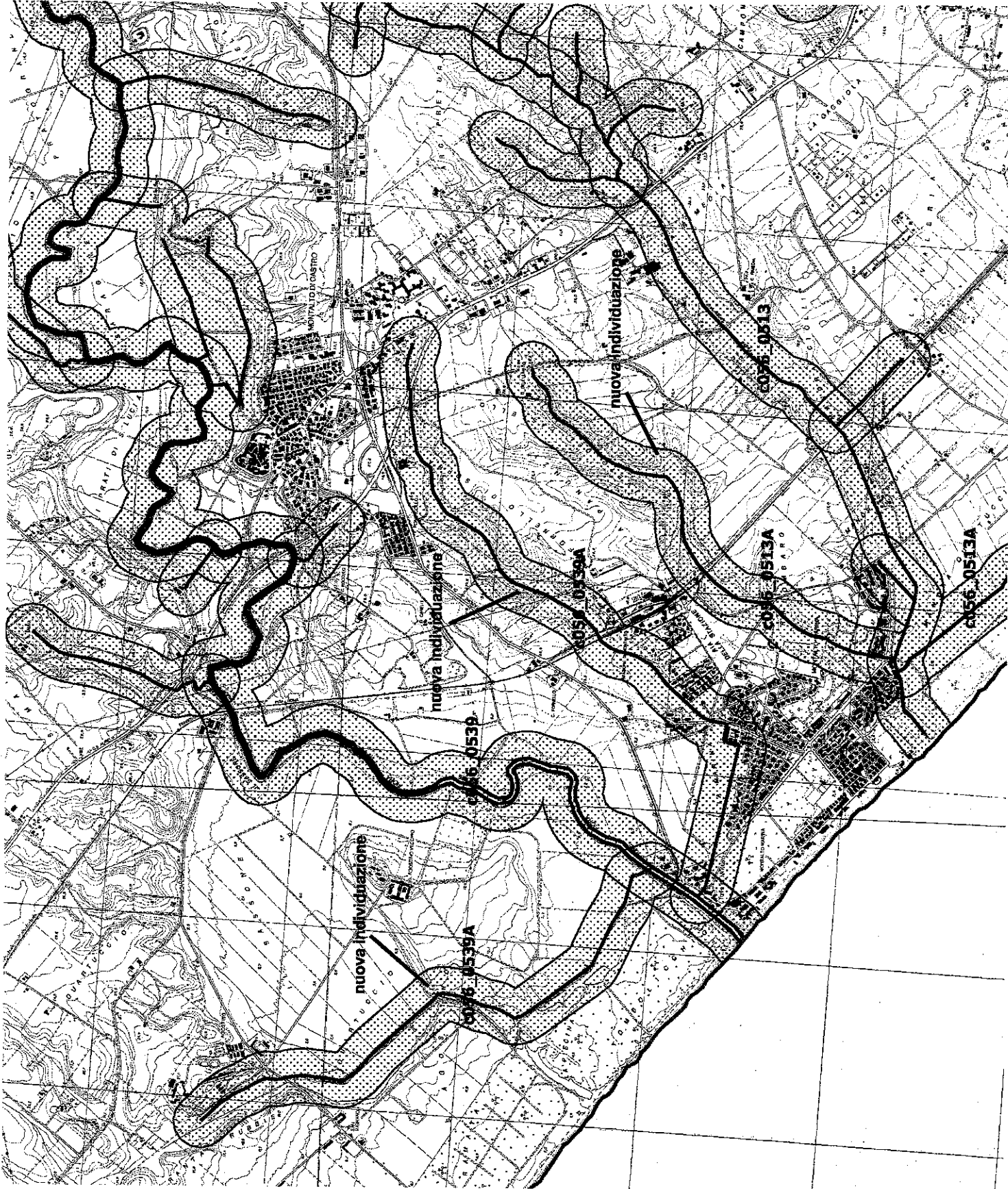
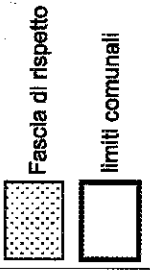

Comune
di Montalto di Castro

Integrazione
dei corsi d'acqua:
Fiume Fiora
(affluenti)
id_ri: c056_0539A

Fosso Sanguinaro
(affluente)
id_ri: c056_0513A

scala 1:25.000

allegato 1



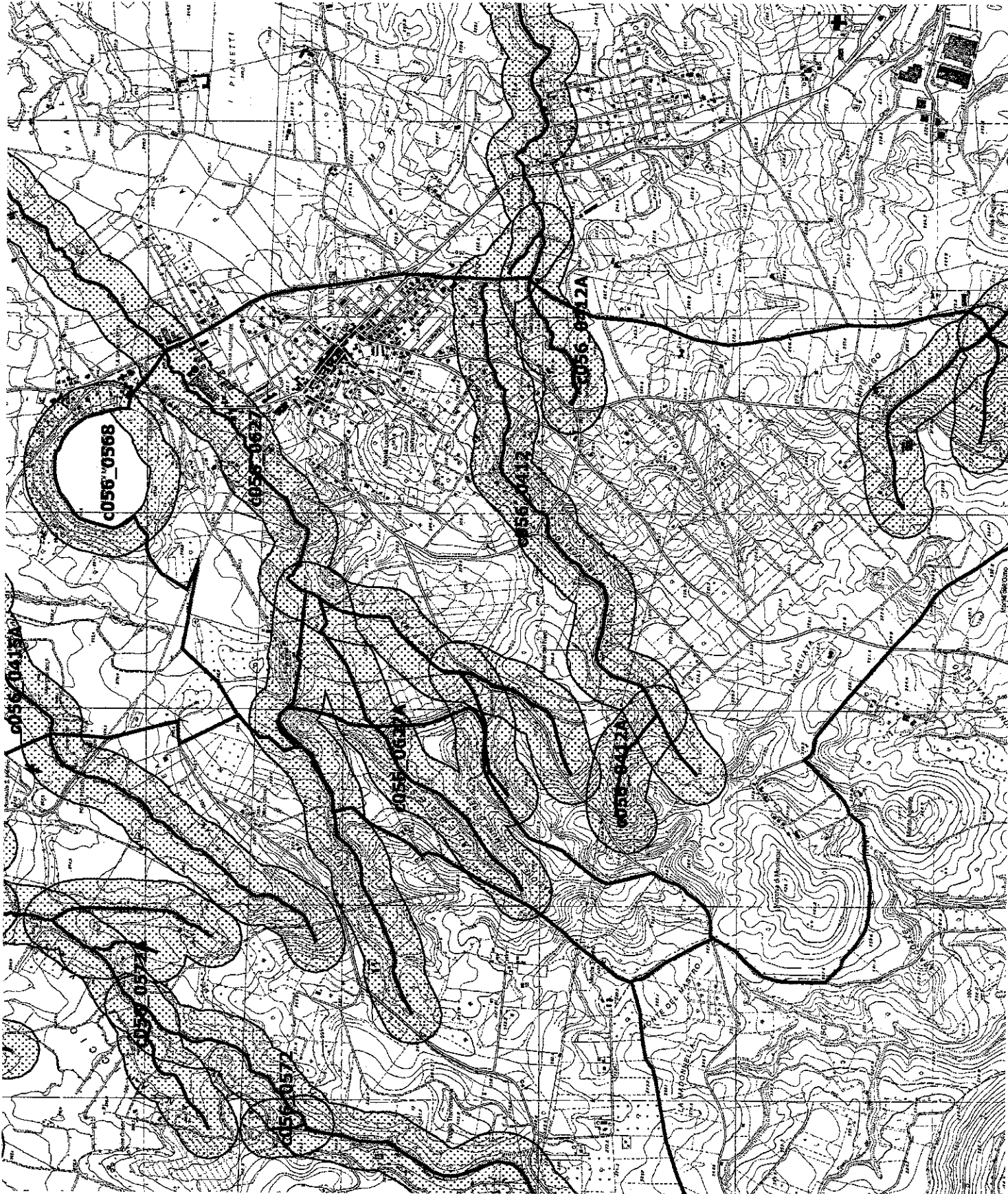
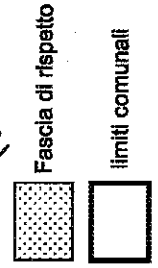

Comune
di Monterosi - Nepi
e Sutri

Rettifica
del corsi d'acqua:
Fosso di Corigliano
id_ri: c056_0627

affluenti del Fosso
di Corigliano
id_ri: c056_0627A

scala 1:25.000

allegato 1



Comune
di Viterbo

Prot. 25738
del 26.11.02

Rettifica
del corso d'acqua:
Fosso dell'Acqua Rossa
id_r: c056_0462

scala 1:25.000

allegato 1



[Handwritten signature]



tratti eliminati



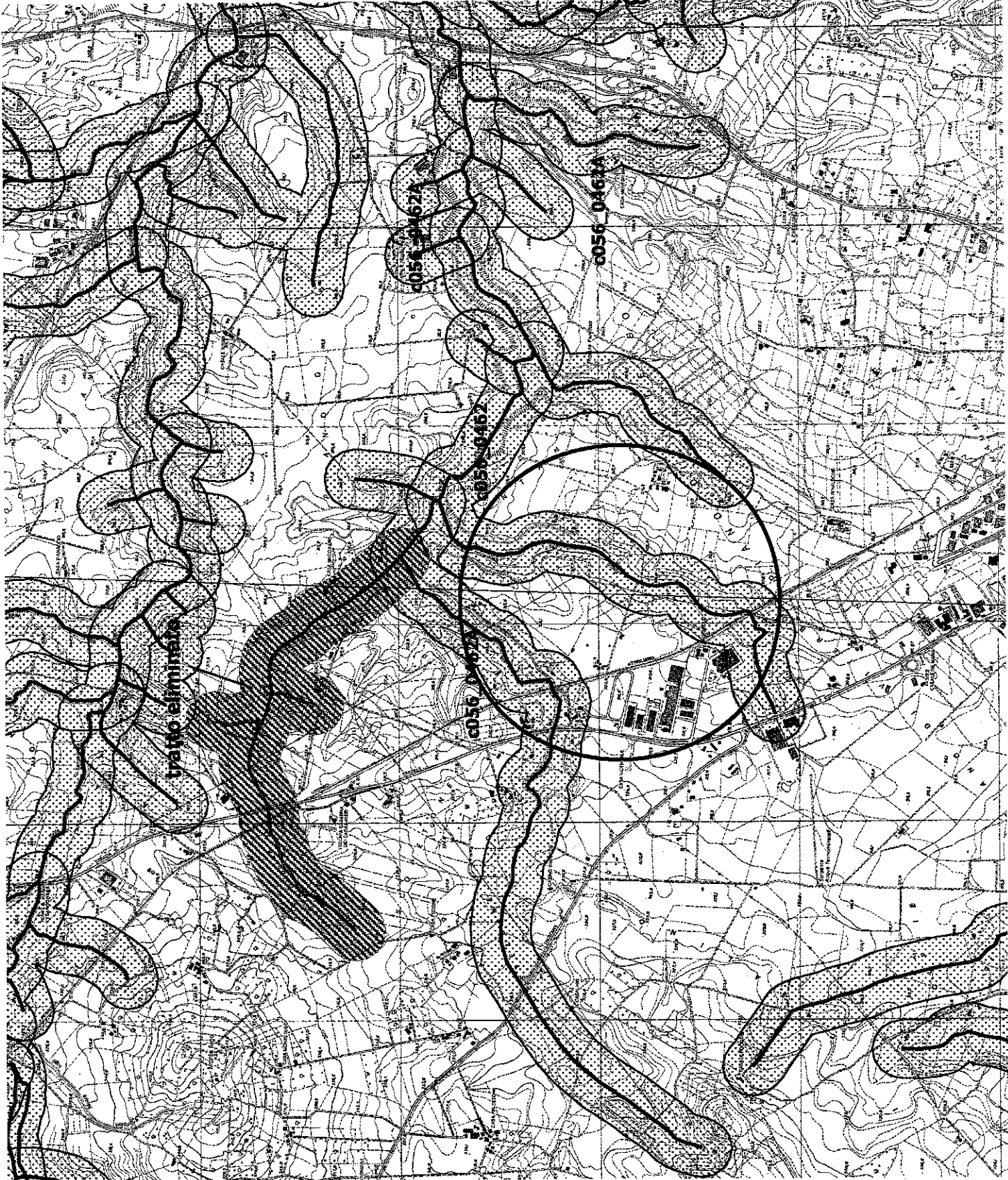
Fascia di rispetto



limiti comunali



oggetto della rettifica




Comune di MONTALTO DI CASTRO




Irrilevanza paesistica della fascia di rispetto del corso d'acqua

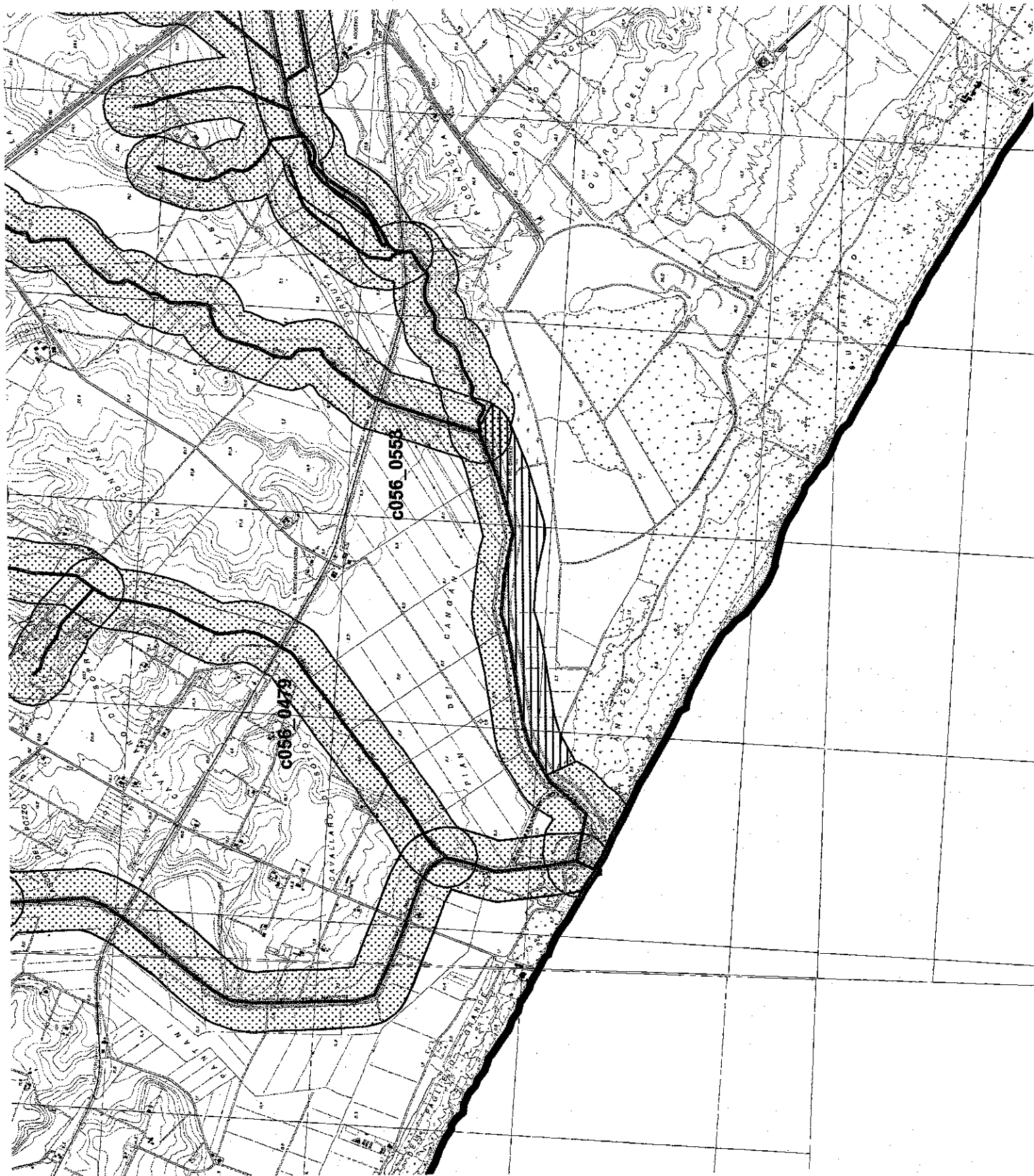
Fosso del Taffone
id_ri: c056_0553

scala 1:25.000

allegato 2



-  Fascia di rispetto
-  limiti comunali
-  Irrilevanza paesaggistica







Comuni
di CASTEL GANDOLFO
e ALBANO LAZIALE

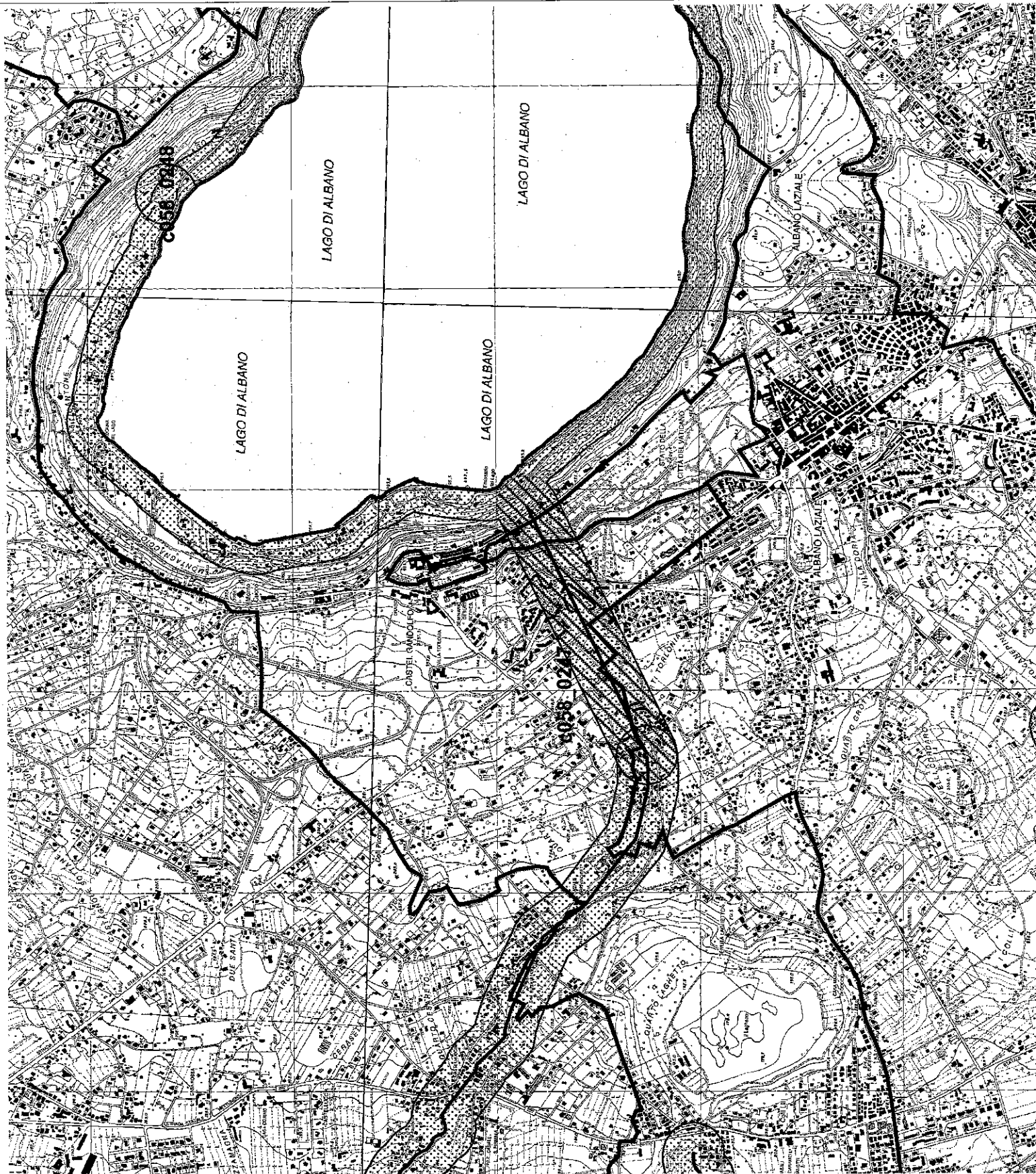
Rettifica
del corsi d'acqua:
emissario del Lago di Albano
id_r1: 058_0247

scala 1:25.000

allegato 2



-  Fascia di rispetto
-  limiti comunali
-  eliminazione del vincolo di inedificabilità



Elenco dei canali e collettori artificiali ex art. 7 comma 6 L.R. 24/98

allegato 3

Provincia	Comuni	ID_RL	NOME_GU	RIF_LEG	ID_GU	NUM_GU	DATA_GU
Latina	Fondi, Terracina	c059_1134	Canale Canneto	R.D. 9/12/1909	1/C	45	24/02/1910
Latina	Fondi	c059_1135	Canale Sant'Anastasia	R.D. 9/12/1909	2/C	45	24/02/1910
Latina	Fondi	c059_1136	Canale Vetere Baratta	R.D. 9/3/1924	2 bis/1C	266	14/11/1924
Latina	Fondi	c059_1142	Canale Portella	R.D. 9/3/1924	4 quinquies/1C	266	14/11/1924
Latina	Fondi	c059_1153	Canale Acquachiara	R.D. 9/3/1924	10/1C	266	14/11/1924
Latina	Fondi	c059_1154	Canale Lagurie	R.D. 9/3/1924	10 bis/1C	266	14/11/1924
Latina	Fondi	c059_1161	Canale Acquachiara abbandonato	R.D. 9/3/1924	11 ter/1C	266	14/11/1924
Latina	Fondi	c059_1169	Canale Lauro Fontana Lauro	R.D. 9/3/1924	11 duodecies/1c	266	14/11/1924
Latina	Fondi	c059_1174	Corso Sette Acque	R.D. 9/12/1909	14/C	45	24/02/1910
Latina	Sabaudia	c059_1201	Canale Cicerchia	D.P.R. 18/12/1957	2/4L	50	27/02/1958
Latina	Aprilia	c059_1246	Falda idrica del Bacino di Carano	R.D. 12/5/1939	B	230	02/10/1939
Roma	Fiumicino, Roma	c058_0051	Collettore generale di Maccarese e di Campo Salino	R.D. 17/2/1910	173	146	22/06/1910
Roma	Roma	c058_0252	Canale Palocco	D.P.R. 28/12/1965	470 bis	121	18/05/1966
Roma	Ostia	c058_0261	Forma emissario di Ostia, collettore generale delle acque alte della bonifica di Ostia, canali allacciati detti di Dragoncello, del Pantanella, della Lingua di Tor Paterno e di Ostia	R.D. 17/2/1910	479	146	22/06/1910
Viterbo	Montalto di Castro	c056_0381	Canale Mola Marzola - Fossetta	D.P.R. 18/12/1957	1	81	03/04/1958
Roma	Guidonia Montecelio	c058_0358	Collettore sotterraneo Demanio III Zat	D.P.R. 11/04/1956	383bis	174	14/07/1956

