

REPUBBLICA ITALIANA

BOLLETTINO UFFICIALE DELLA REGIONE LAZIO

PARTE PRIMA - PARTE SECONDA

Roma, 30 maggio 2005

Si pubblica normalmente il 11, 20 e 30 di ogni mese
Repubblicazione Tribunale di Roma n. 160/1986

DIREZIONE REDAZIONE E AMMINISTRAZIONE PRESSO LA PRESIDENZA DELLA GIUNTA REGIONALE - VIA CRISTOFORO COLOMBO, 212 - 00147 ROMA

IL BOLLETTINO UFFICIALE si pubblica a Roma in due distinti fascicoli:

- 1) la Parte I (Atti della Regione) e la Parte II (Atti dello Stato e della U.E.)
- 2) la Parte III (Avvisi e concorsi)

Modalità di abbonamento e punti vendita:

L'abbonamento ai fascicoli del Bollettino Ufficiale si effettua secondo le modalità e le condizioni specificate in appendice e mediante versamento dell'importo, esclusivamente sul c/c postale n. 42759001 intestato a Regione Lazio abbonamento annuale o semestrale alla Parte I e II; alla parte III; alle parti I, II e III al Bollettino Ufficiale. Per informazioni rivolgersi alla Regione Lazio - Servizio Promulgazione e Pubblicazione, Tel. 06-51685371 - 06-51685074-5076.

Il Bollettino Ufficiale della Regione Lazio è ora consultabile anche in via telematica tramite Internet accedendo al sito www.regione.lazio.it

Il Bollettino Ufficiale può essere visualizzato e/o stampato sia in forma testuale che grafica.

Gli utenti sono assistiti da un servizio di "help" telefonico (06-85084200).

Da Gennaio 2001 l'accesso alla consultazione del Bollettino in via telematica tramite INTERNET è gratuito al pubblico.

Si rinvia ugualmente all'appendice per le informazioni relative ai punti vendita dei fascicoli del Bollettino Ufficiale.

Riproduzione anastatica

PARTE I

ATTI DELLA GIUNTA REGIONALE E DEGLI ASSESSORI

DELIBERAZIONE DELLA GIUNTA REGIONALE 18 marzo 2005, n. 335.

Decreto del Presidente della Repubblica 8 giugno 1982, n. 470, modificato dall'articolo 18 della legge 29 dicembre 2000, n. 422 e legge 28 luglio 2004, n. 192. Deroga al parametro ossigeno disciolto, approvazione del programma di sorveglianza per la rilevazione di alghe aventi implicazioni igienico sanitarie ed individuazione delle zone idonee alla balneazione per la stagione 2005

GIUNTA REGIONALE DEL LAZIO

oooooooooooooooooooo

18 MAR. 2005

ESTRATTO DAL PROCESSO VERBALE DELLA SEDUTA DEL

ADDI 18 MAR. 2005

NELLA SEDE DELLA REGIONE LAZIO, IN VIA CRISTOFORO COLOMBO, 212 ROMA, SI E' RIUNITA LA GIUNTA REGIONALE COSI' COSTITUITA:

STORACE	Francesco	Presidente	IANNARILLI	Antonello	Assessore
SIMEONI	Giorgio	Vice Presidente	PRESTAGIOVANNI	Bruno	"
AUGELLO	Andrea	Assessore	ROBILOTTA	Donato	"
CIARAMELLETTI	Luigi	"	SAPONARO	Francesco	"
CIOCCHETTI	Luciano	"	SARACENI	Vincenzo Maria	"
FORMISANO	Anna Teresa	"	VERZASCHI	Marco	"
GARGANO	Giulio	"			

ASSISTE IL SEGRETARIO Tommaso NARDINI

.....OMISSIS

ASSENTI: FORMISANO - GARGANO - IANNARILLI - SARACENI -
VERZASCHI -

DELIBERAZIONE N. - 335-

OGGETTO:

Oggetto: Decreto del Presidente della Repubblica 8 Giugno 1982 n. 470, modificato dall'articolo 18 della L. 29 dicembre 2000 n. 422 e L. 28 luglio 2004, n.192. Deroga al parametro ossigeno disciolto, approvazione del programma di sorveglianza per la rilevazione di alghe aventi implicazioni igienico sanitarie ed individuazione delle zone idonee alla balneazione per la stagione 2005.



Oggetto: Decreto del Presidente della Repubblica 8 Giugno 1982 n. 470, modificato dall'articolo 18 della L. 29 dicembre 2000 n. 422 e L. 28 luglio 2004, n.192. Deroga al parametro ossigeno disciolto, approvazione del programma di sorveglianza per la rilevazione di alghe aventi implicazioni igienico sanitarie ed individuazione delle zone idonee alla balneazione per la stagione 2005.

LA GIUNTA REGIONALE

su proposta dell' Assessore Regionale all'Ambiente;



VISTO il D. P. R. 8.6.82 n. 470 come modificato dall'art.18 della L. 29/12/2000 n.422 concernente l'attuazione della direttiva 76/160 /CEE del Consiglio dell'8 dicembre 1975, relativa alla qualità delle acque di balneazione;

VISTO il Decreto Legge 14 maggio 1988 , n. 155 convertito in Legge 15 luglio 1988 n. 271 avente per oggetto : "modifiche al D.P.R. 8.6.82 n. 470 concernente attuazione della direttiva CEE 76/160 relativa alla qualità delle acque di balneazione";

VISTO il Decreto Legge 13.4.93 n. 109, convertito con modificazioni, dalla Legge 12.6.93 n. 185, con il quale, fra l'altro, è stato consentito alle regioni di derogare, per un triennio ed a determinate condizioni, ai valori limite del parametro ossigeno disciolto di cui al punto 11) dell'allegato 1 al citato decreto del Presidente della Repubblica 8 giugno 1982, n.470, ai fini del giudizio di idoneità delle acque di balneazione;

VISTO il Decreto Legge 31 marzo 2003, n. 51 convertito con modificazioni in legge 30 maggio 2003 n. 121;

CONSIDERATO che ai sensi del D.P.R. 470/82 la Regione Lazio può disporre la deroga a taluni parametri di legge, sulla base di specifiche normative;

TENUTO CONTO che ai sensi dalla Legge 12.6.93 n. 185 la Regione Lazio può avvalersi , per il giudizio di idoneità delle acque di balneazione , di valori limite compresi tra 50 e 170 espressi in percento del valore di saturazione del parametro ossigeno disciolto, attuando contemporaneamente un programma di sorveglianza per la rilevazione di alghe aventi possibile implicazioni igienico/sanitarie;

VISTO il Decreto Legge 4 giugno 2004 n. 144 convertito in Legge 28 luglio 2004, n.192. che ha prorogato fino al 31.12.2006 la disciplina di cui al citato Decreto Legge 13.04.1993 n. 109 convertito in L.12.06.93 n. 185.

VISTO il Decreto del Ministero della Sanità 17 giugno 1988 che fissa i criteri per la definizione dei programmi di sorveglianza per la rilevazione di alghe aventi possibile implicazioni igienico-sanitarie;

CONSIDERATO CHE la Regione Lazio con la deliberazione n. ^{FG8} ~~678~~ del 6.08.2004, avvalendosi della suddetta deroga, ha adottato il relativo programma di monitoraggio algale; #

CONSIDERATO pertanto che la Regione Lazio, contemporaneamente all'esercizio della facoltà di deroga per il corrente anno 2005, adotta un programma di sorveglianza algale di 1°, 2° e 3° livello, che verrà realizzato dall'Agenzia Regionale Protezione Ambiente (Arpa Lazio) che potrà avvalersi di laboratori specializzati per gli accertamenti non eseguibili nelle proprie strutture.

Il programma dovrà essere condotto secondo quanto specificato da:

- Decreto Ministeriale 17 giugno 1988 concernente i criteri per la definizione del programma di sorveglianza di cui all. 1 del D. L. 14 maggio 1988 n. 155 convertito con Legge del 15 luglio 1988 n. 271;
- Circolare del Ministero della Sanità n. 2224 del 30.06.1988 concernente "metodologie analitiche per la determinazione dei parametri previsti nel Decreto Ministeriale 17 giugno 1988 concernente i criteri per la definizione del programma di sorveglianza di cui all. 1 del D.L. 14 maggio 1988 n. 155;
- Circolare del Ministero della Sanità n. 562 del 9.04.1998 concernente "Aggiornamento delle metodiche analitiche per la determinazione dei parametri previsti nel Decreto Ministeriale 17 giugno 1988 concernente i criteri per la definizione del programma di sorveglianza di cui all. 1 del D.L. 14 maggio 1988 n. 155 convertito con Legge del 15 luglio 1988 n. 271";
- Circolare del Ministero della Sanità n. n.1447 del 31.07.98 concernente "Aggiornamento delle metodiche analitiche per la determinazione dei parametri previsti nel Decreto Ministeriale 17 giugno 1988 concernente i criteri per la definizione del programma di sorveglianza di cui all. 1 del D.L. 14 maggio 1988 n. 155 convertito con Legge del 15 luglio 1988 n. 271";

PRESO ATTO delle analisi dei campioni di acqua di balneazione prelevati nel corso della campagna di rilevamento condotta nella stagione 2004 da Arpa Lazio;

VISTI gli articoli 4 e 6 e 7 del Decreto del Presidente della Repubblica n. 470/82, in forza dei quali la Regione individua le zone idonee alla balneazione e provvede a redigere la mappa dei punti in cui saranno effettuati campionamenti per la determinazione dei requisiti chimici, fisici e microbiologici delle acque di balneazione;

RITENUTO opportuno confermare, come negli anni trascorsi, l'interdizione alla balneazione dei tratti di costa compresi tra 250 m. a destra e 250 m. a sinistra delle foci dei corsi d'acqua superficiali a causa dell'elevato inquinamento dei medesimi, ad eccezione dei casi nei quali le analisi davanti alle foci abbiano avuto esito favorevole;

CONSIDERATO che le attività di campionamento dovranno avere inizio il 1° aprile 2005 rispettando le disposizioni di cui all'art.18 della Legge 29 dicembre 2000, n. 422 e della Legge 30 maggio 2003, n. 121 e che, pertanto, è necessario che il presente atto dispieghi immediata efficacia, a pena di inficiare la validità della campagna di controllo relativa alla stagione 2005;

RILEVATO che al fine di delimitare i tratti di costa balneabili compresi tra due punti di prelievo consecutivi, i cui esiti analitici siano conformi per il 1° punto e non conformi per il 2° punto, appare opportuno uniformarsi al criterio del Ministero della Sanità, dividendo la zona interessata a metà;

CONSIDERATO che la presente deliberazione non è soggetta alla procedura di concertazione con le Parti Sociali ;

all'unanimità



DELIBERA

- 1) di avvalersi, ai sensi del D.P.R. 470/82 come modificato dalla art.18 della L. 29/12/2000 e del D.L. 13 aprile 1993, n.109, convertito dalla legge 12 giugno 1993, n.185, nonché dalla legge 28 luglio 2004, n.192, della deroga per il parametro ossigeno disciolto per la corrente stagione 2005 e di porre in essere contemporaneamente un programma di monitoraggio di 1°, 2° e 3° livello delle alghe aventi possibili implicazioni igienico sanitarie, affidandone l'esecuzione all'Arpa Lazio che dovrà redigere in forma unitaria la relazione finale, corredata dei dati, entro il 15 gennaio 2006;
- 2) di approvare il programma di monitoraggio algale così come dettagliatamente esposto nella premessa, per le zone di costa sotto indicate;

Provincia di Viterbo

Acque marine

Comune di Tarquinia

1° livello

Punto di monitoraggio algale:	10	WMM 0° 49' 05"	N 42° 17' 34"
	23	WMM 0° 44' 41"	N 42° 12' 50"
	259	WMM 0° 46' 15"	N 42° 14' 38"
	285	WMM 0° 48' 25"	N 42° 14' 52"
	392	WMM 0° 44' 15"	N 42° 11' 50"

2° livello

Punto di monitoraggio algale:	255	WMM 0° 44' 42"	N 42° 12' 35"
-------------------------------	-----	----------------	---------------

Acque lacustri

Lago di Bolsena

Comune di Bolsena

1° livello

Punto di monitoraggio algale:	83	WMM 0° 28' 39"	N 42° 38' 43"
-------------------------------	----	----------------	---------------

Comune di Montefiascone



1° livello

Punto di monitoraggio algale:	25	WMM 0° 27' 24"	N 42° 33' 21"
	15	WMM 0° 27' 32"	N 42° 32' 37"
	90	WMM 0° 27' 29"	N 42° 32' 33"
	13	WMM 0° 29' 20"	N 42° 32' 02"

Comune di Marta

1° livello

Punto di monitoraggio algale:	93	WMM 0° 32' 54"	N 42° 32' 18"
-------------------------------	----	----------------	---------------



6

Comune di Gradoli**1° livello**

Punto di monitoraggio algale:	74	WMM 0° 35' 02"	N 42° 36' 18"
	18	WMM 0° 34' 06"	N 42° 37' 52"
	75	WMM 0° 33' 50"	N 42° 38' 07"
	76	WMM 0° 35' 26"	N 42° 35' 28"

Comune di S. Lorenzo Nuovo (intero territorio comunale)**1° livello**

Punto di monitoraggio algale:	77	WMM 0° 32' 55"	N 42° 38' 43"
	61	WMM 0° 32' 29"	N 42° 38' 52"
	6	WMM 0° 32' 21"	N 42° 38' 53"
	78	WMM 0° 32' 18"	N 42° 38' 56"

Provincia di Roma**Acque marine****Comune di Santa Marinella****1° livello**

Punto di monitoraggio algale:	415	WMM 0° 31' 30"	N 42° 01' 55"
	323	WMM 0° 30' 10"	N 42° 01' 11"
	306	WMM 0° 30' 01"	N 42° 01' 06"
	287	WMM 0° 29' 06"	N 42° 00' 37"

3° livello

Punto di monitoraggio algale:	36	WMM 0° 37' 21"	N 42° 02' 19"
-------------------------------	----	----------------	---------------

Comune di Cerveteri**3° livello**

Punto di monitoraggio algale:	313	WMM 0° 18' 17"	N 41° 53' 52"
-------------------------------	-----	----------------	---------------



Comune di Fiumicino**1° livello**

Punto di monitoraggio algale:	58	WMM 0° 19' 36"	N 41° 55' 29"
	309	WMM 0° 19' 19"	N 41° 55' 18"


3° livello

Punto di monitoraggio algale: (rappresentativo dei punti 66 - 67)	66	WMM 0° 15' 48"	N 41° 51' 26"
--	----	----------------	---------------

Punto di monitoraggio algale: (rappresentativo dei punti 414 - 69 -71 -72)	71	WMM 0° 14' 29"	N 41° 48' 48"
---	----	----------------	---------------



Acque lacustri



Lago di Bracciano

Comune di **Anguillara Sabazia**

1° livello

Punto di monitoraggio algale: 4 WMM 0° 11' 44" N 42° 05' 26"

3° livello

Punto di monitoraggio algale: 6 WMM 0° 13' 35" N 42° 04' 59"
(rappresentativo dei punti 54-16-48-56-33-5-6)

Comune di **Bracciano**

1° livello

Punto di monitoraggio algale: 37 WMM 0° 15' 46" N 42° 06' 13"
40 WMM 0° 16' 26" N 42° 07' 13"
41 WMM 0° 16' 34" N 42° 07' 23"
42 WMM 0° 16' 18" N 42° 08' 02"

3° livello

Punto di monitoraggio algale: 35 WMM 0° 14' 59" N 42° 05' 34"
(rappresentativo dei punti 18-55-35-36-38-39)

Punto di monitoraggio algale: 43 WMM 0° 16' 35" N 42° 07' 47"
(rappresentativo punti 43-44-45-47)

Comune di **Trevignano**

3° livello

Punto di monitoraggio algale: 51 WMM 0° 11' 40" N 42° 09' 05"
(rappresentativo dei punti 14-53-51-15-52)

Lago di Albano

Comune di **Castel Gandolfo**

1° livello

Punto di monitoraggio algale: 1 WMM 0° 12' 02" N 41° 45' 20"
2 WMM 0° 12' 44" N 41° 45' 34"
3 WMM 0° 13' 30" N 41° 45' 09"

Provincia di Latina

Acque lacustri

Laghetto di San Puoto

Comune di Sperlonga

3° livello


Punto di monitoraggio algale:

1

EMM 0° 57' 13" N 41° 16' 54"

3) di dichiarare idonee alla balneazione, ai sensi dell'art. 6 del Decreto del Presidente della Repubblica n. 470/82 e successive modifiche, le zone comprese nel seguente elenco:

Provincia di Viterbo



Acque marine

Comune di Montalto di Castro:

dal confine con la regione Toscana
(Zona di pertinenza punti 382, 383, 390, 282, 1)
a 450 m sx Tenuta Marchese Guglielmi

WMM 1° 00' 09" N 42° 22' 36"

da 250 m dx fosso Fiora
(Zona di pertinenza punti 6, 7, 8, 391, 9)
a 250 m sx fosso Arrone

WMM 0° 56' 48" N 42° 21' 30"

WMM 0° 52' 30" N 42° 19' 33"

WMM 0° 49' 21" N 42° 17' 47"

Comune di Tarquinia:

da 150 m dx fosso Arrone
(Zona di pertinenza punti 10, 13, 14)
al confine sx poligono militare

WMM 0° 49' 03" N 42° 17' 35"

WMM 0° 47' 52" N 42° 16' 35"

dal confine dx poligono militare
(Zona di pertinenza punti 285, 259, 15)
a 560 m sx fiume Marta

WMM 0° 46' 47" N 42° 15' 17"

WMM 0° 45' 38" N 42° 14' 20"

da 300 m dx fosso dei Giardini
(Zona di pertinenza punti 22, 23, 255, 392, 393, 256, 388, 257, 24)
al confine con il comune di Civitavecchia

WMM 0° 44' 55" N 42° 13' 23"

WMM 0° 43' 06" N 42° 09' 25"

Provincia di Viterbo

Acque lacustri

Lago di Bolsena

Comune di Bolsena:

dal confine con il comune di S. Lorenzo Nuovo
(Zona di pertinenza punti 53,79,52,51,80,81,82,23)
a 250 mt sx Fosso del Cimitero

WMM 0° 31' 43" N 42° 39' 02"

WMM 0° 28' 43" N 42° 38' 48"

da 700 mt dx Fosso del Cimitero
(Zona di pertinenza punti 1,84,16,85,21,86,22)
al confine con il comune di Montefiascone

WMM 0° 28' 20" N 42° 38' 30"

WMM 0° 27' 25" N 42° 35' 07"

Comune di Montefiascone:

dal confine con il comune di Bolsena
(Zona di pertinenza punti 87, 88, 24, 89, 25, 15, 90, 26, 13, 27)
al confine con il comune di Marta

WMM 0° 27' 25" N 42° 35' 07"

WMM 0° 30' 03" N 42° 32' 03"

Comune di Marta:

dal confine con il comune di Montefiascone
(Zona di pertinenza punti 12, 93, 28)
al confine con il comune di Capodimonte

WMM 0° 30' 03" N 42° 32' 03"

WMM 0° 32' 26" N 42° 32' 33"

Comune di Capodimonte:

dal confine con il comune di Marta
(Zona di pertinenza punti 10, 91, 9, 71, 72, 92, 29, 73)
al confine con il comune di Gradoli

WMM 0° 32' 26" N 42° 32' 33"

WMM 0° 35' 15" N 42° 35' 43"

Comune di Gradoli:

dal confine con il comune di Capodimonte
(Zona di pertinenza punti 20, 74, 19, 18, 75, 76, 17)
al confine comune di Grotte di Castro

WMM 0° 35' 15" N 42° 35' 43"

WMM 0° 33' 22" N 42° 38' 38"

Comune di Grotte di Castro:

dal confine con il comune di Gradoli
(Zona di pertinenza punto 7)
al confine con il comune di S. Lorenzo Nuovo

WMM 0° 33' 22" N 42° 38' 38"

WMM 0° 32' 54" N 42° 38' 43"

Comune di S. Lorenzo Nuovo:

dal confine con il comune di Grotte di Castro
(Zona di pertinenza punti 77, 61, 6, 78)
al confine con il comune di Bolsena

WMM 0° 32' 54" N 42° 38' 43"

WMM 0° 31' 43" N 42° 39' 02"



335 18 MAR. 2005



Lago di Vico

Comune di Caprarola:

dal confine con il comune di Ronciglione
(In senso orario - Zona di pertinenza punti 1, 5)
al confine con il comune di Ronciglione

WMM 0° 17' 54" N 42° 19' 02"

WMM 0° 15' 16" N 42° 18' 21"

Comune di Ronciglione:

dal confine con il comune di Caprarola
(Zona di pertinenza punto 6)
a 460 m dx Punta del Lago

WMM 0° 15' 16" N 42° 18' 21"

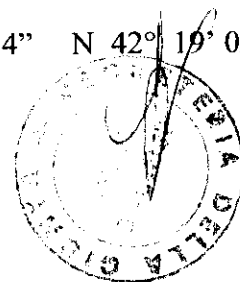
WMM 0° 16' 21" N 42° 18' 06"

da 460 m dx ristorante Sans Soucis
(Zona di pertinenza punti 3, 2)
al confine con il comune di Caprarola

WMM 0° 17' 22" N 42° 18' 03"

WMM 0° 17' 54" N 42° 19' 02"

Provincia di Roma



Acque marine

Comune di Civitavecchia:

dal confine con la provincia di Viterbo
(Zona di pertinenza punti 407, 27, 28)
a 1400 m sx Torre Valdalica

WMM 0° 43' 08" N 42° 09' 25"

WMM 0° 42' 08" N 42° 08' 00"

da stabilimento bagni Pirgo
(Zona di pertinenza punti 29, 30)
a 250 m sx Fosso Infernaccio

WMM 0° 39' 10" N 42° 05' 09"

WMM 0° 38' 49" N 42° 04' 49"

a 250 m dx Fosso Scarpatosta
(Zona di pertinenza punti 31, 32)
al molo nord del porto di Traiano

WMM 0° 38' 39" N 42° 04' 32"

WMM 0° 38' 26" N 42° 04' 01"

dal molo sud del porto di Traiano
(Zona di pertinenza punto 261)
al confine con il comune di Santa Marinella

WMM 0° 38' 10" N 42° 03' 32"

WMM 0° 37' 58" N 42° 03' 24"

Comune di Santa Marinella:

dal confine con il comune di Civitavecchia
Zona di pertinenza punti 35, 36)
a 250 m sx Fosso delle Guardiole

WMM 0° 37' 58" N 42° 03' 24"

WMM 0° 37' 20" N 42° 02' 19"

da 250 m dx Fosso delle Guardiole
(Zona di pertinenza punti 37, 38, 39, 40)
al molo esterno del porto di S. Marinella

WMM 0° 37' 10" N 42° 02' 05"

WMM 0° 34' 51" N 42° 01' 59"



da 250 m dx fosso S. Maria Morgana
(Zona di pertinenza punti 301, 312)
a 250 m sx fosso Castelsecco

WMM 0° 34' 34" N 42° 02' 11"

WMM 0° 34' 23" N 42° 02' 14"

da 250 m dx fosso Castelsecco
(Zona di pertinenza punti 302, 42, 389, 43)
a 250 m sx fosso del Quartaccio

WMM 0° 34' 04" N 42° 02' 13"

WMM 0° 32' 06" N 42° 02' 16"

da 250 m dx fosso del Quartaccio
(Zona di pertinenza punti 303, 44, 415, 412, 323, 306, 287)
al confine sx poligono militare

WMM 0° 31' 53" N 42° 02' 07"

WMM 0° 29' 01" N 42° 00' 31"

Comune di Cerveteri:

da 250 m dx fosso Turbino
(Zona di pertinenza punti 307, 48)
a 250 m sx fosso Zambra

WMM 0° 25' 56" N 41° 59' 05"

WMM 0° 25' 14" N 41° 58' 32"

da 250 m dx fosso Zambra
(Zona di pertinenza punti 49, 50, 313)
al confine con il comune di Ladispoli

WMM 0° 25' 01" N 41° 58' 18"

WMM 0° 23' 52" N 41° 57' 13"

Comune di Ladispoli:

dal confine con il comune di Cerveteri
(Zona di pertinenza punto 262)
a 500 m sx foce fosso Vaccina

WMM 0° 23' 52" N 41° 57' 13"

WMM 0° 23' 18" N 41° 57' 09"

da 250 m dx foce fosso Sanguinara
(Zona di pertinenza punti 308, 55, 56, 57)
al confine con il comune di Fiumicino

WMM 0° 22' 08" N 41° 56' 32"

WMM 0° 19' 48" N 41° 55' 37"

Comune di Fiumicino:

dal confine con il comune di Ladispoli
(Zona di pertinenza punto 58)
a 250 m sx foce fosso Cupino

WMM 0° 19' 48" N 41° 55' 37"

WMM 0° 19' 35" N 41° 55' 28"

da 250 m dx foce fosso Cupino
(Zona di pertinenza punti 309, 310)
a 250 m sx foce fosso delle Cadute

WMM 0° 19' 18" N 41° 55' 19"

WMM 0° 18' 32" N 41° 54' 47"

da 250 m dx foce fosso delle Cadute
(Zona di pertinenza punti 311, 60, 61)
a 250 m sx foce fosso Tre Denari

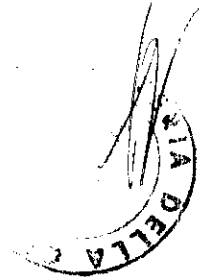
WMM 0° 18' 17" N 41° 54' 35"

WMM 0° 17' 27" N 41° 53' 40"

da 250 m dx foce fosso Tre Denari
(Zona di pertinenza punti 62, 324, 63)
a 250 m sx fiume Arrone

WMM 0° 17' 06" N 41° 53' 20"

WMM 0° 16' 29" N 41° 52' 27"



da 1050 m dx fiume Arrone
(Zona di pertinenza punti 66, 67, 264)
a 250 m sx collettore Acque Alte e Basse

WMM 0° 16' 00" N 41° 51' 48"

WMM 0° 14' 56" N 41° 49' 55"

da 125 m dx collettore Acque Alte e Basse
(Zona di pertinenza punti 69, 71, 72)
al Radar

WMM 0° 14' 49" N 41° 49' 42"

WMM 0° 14' 06" N 41° 47' 55"

Comune di Roma:

dall' ex stabilimento Masone
(Zona di pertinenza punti 81, 82, 83)
a 950 m sx foce Canale dello Stagno

WMM 0° 12' 21" N 41° 44' 12"

WMM 0° 09' 30" N 41° 43' 19"

da 250 m dx foce Canale dello Stagno
(Zona di pertinenza punti 315, 86, 87)
al confine sx spiaggia presidenziale

WMM 0° 08' 44" N 41° 42' 59"

WMM 0° 06' 09" N 41° 41' 51"


dal confine dx spiaggia presidenziale
(Zona di pertinenza punti 89, 90, 316, 92)
al confine con il comune di Pomezia

WMM 0° 04' 53" N 41° 41' 10"

WMM 0° 02' 09" N 41° 39' 19"

Comune di Pomezia:

dal confine con il comune di Roma
(Zona di pertinenza punti 267, 417, 95)
a 250 m sx fosso di Pratica



WMM 0° 02' 09" N 41° 39' 19"

WMM 0° 01' 12" N 41° 38' 39"

da 250 m dx fosso Pratica
(Zona di pertinenza punti 96, 408, 99)
a 250 m sx fosso della Crocetta

WMM 0° 00' 58" N 41° 38' 24"

EMM 0° 00' 10" N 41° 37' 30"

da 250 m dx fosso della Crocetta
(Zona di pertinenza punti 317, 102)
a 250 m sx foce fosso Orfeo

EMM 0° 00' 24" N 41° 37' 19"

EMM 0° 00' 49" N 41° 36' 56"

da 250 m dx foce fosso Orfeo
(Zona di pertinenza punti 103, 105)
a 250 m sx foce fosso Rio Torto

EMM 0° 01' 03" N 41° 36' 42"

EMM 0° 01' 55" N 41° 35' 56"

Comune di Ardea:

da 250 m sx foce Fosso Moletta
(Zona di pertinenza punti 268, 269)
a 250 m sx foce canale Biffi

EMM 0° 03' 37" N 41° 34' 19"

EMM 0° 04' 18" N 41° 33' 42"

da 250 m dx foce canale Biffi
(Zona di pertinenza punti 319, 113)
a 250 m sx foce fosso del Diavolo

EMM 0° 04' 33" N 41° 33' 27"

EMM 0° 04' 59" N 41° 33' 02"

da 250 m dx foce fosso del Diavolo
(Zona di pertinenza punti 114, 115)
a 250 m sx foce fosso della Caffarella

EMM 0° 05' 12" N 41° 32' 48"

EMM 0° 05' 47" N 41° 32' 15"

Comune di Anzio:

da 250 m dx foce fosso della Caffarella
(Zona di pertinenza punti 270, 325, 119)
a 250 m sx fosso Cavallo Morto

EMM 0° 06' 02" N 41° 32' 01"

EMM 0° 06' 50" N 41° 31' 03"

da 250 m dx fosso Cavallo Morto
(Zona di pertinenza punti 120, 320)
a 125 m dx foce fosso Schiavo

EMM 0° 07' 03" N 41° 30' 49"

EMM 0° 07' 27" N 41° 30' 23"

da 600 m dx foce fosso Schiavo
(Zona di pertinenza punti 409, 326, 418, 125, 126, 127, 128)
alla diga foranea del porto di Anzio

EMM 0° 07' 42" N 41° 30' 05"

EMM 0° 10' 57" N 41° 26' 34"

da 50 m dx molo di Anzio
(Zona di pertinenza punto 130)
al confine con il comune di Nettuno

EMM 0° 10' 51" N 41° 26' 54"

EMM 0° 11' 09" N 41° 27' 07"

Comune di Nettuno:

dal confine con il comune di Anzio
(Zona di pertinenza punti 131, 132)
al molo esterno del porto di Nettuno

EMM 0° 11' 09" N 41° 27' 07"

EMM 0° 12' 20" N 41° 27' 20"

da 350 m dx fosso Loricina
(Zona di pertinenza punto 135)
al confine sx poligono militare

EMM 0° 13' 06" N 41° 27' 20"

EMM 0° 13' 25" N 41° 27' 16"

Provincia di Roma

Acque lacustri

Lago di Martignano

Comune di Anguillara Sabazia:

l'intero tratto di costa (Zona di pertinenza punto 21)


Comune di Roma:

l'intero tratto di costa

Lago di Nemi

Comune di Nemi:

l'intero tratto di costa (Zona di pertinenza punti 1, 2)



Comune di **Genzano di Roma:**
l'intero tratto di costa

Lago di Bracciano

Comune di **Bracciano:**

da 300 m dx foce fosso Lobbra
(Zona di pertinenza punto 34)
a 250 m sx foce fosso del Diavolo

da 250 m dx foce fosso del Diavolo
(Zona di pertinenza punti 35, 36)
a 250 m sx foce fosso dei Quadri

da 250 m dx foce fosso dei Quadri
(Zona di pertinenza punti 37, 38)
a 250 m sx foce fosso Mola di Bracciano

da 250 m dx foce fosso della Mola
(Zona di pertinenza punti 39, 40)
a 250 m sx foce fosso Grotta Renara

da 250 m dx foce fosso Grotta Renara
(Zona di pertinenza punti 41, 42)
a 250 m sx foce fosso della Fiora

da 250 m dx foce fosso della Fiora
(Zona di pertinenza punti 43, 44, 45, 46)
a 250 m sx foce fosso Vicarello

da 250 m dx foce fosso Vicarello
(Zona di pertinenza punti 47)
al confine con il comune di Trevignano

Comune di **Trevignano:**

dal confine con il comune di Bracciano
(Zona di pertinenza punti 12, 14, 53, 51, 15, 52, 19)
al confine con il comune di Roma

Comune di **Roma:**

da 250 m dx foce fosso Conca
(Zona di pertinenza punti 30, 31)
a 250 m sx foce fosso Casacci

da 250 m dx foce fosso Casacci
(Zona di pertinenza punto 32)
al confine con il comune di Anguillara

WMM 0° 14' 07" N 42° 05' 05"

WMM 0° 14' 59" N 42° 05' 34"

WMM 0° 15' 13" N 42° 05' 44"

WMM 0° 15' 48" N 42° 06' 13"

WMM 0° 15' 56" N 42° 06' 23"

WMM 0° 16' 38" N 42° 06' 39"

WMM 0° 16' 21" N 42° 06' 59"

WMM 0° 16' 28" N 42° 07' 12"

WMM 0° 16' 28" N 42° 07' 25"

WMM 0° 16' 26" N 42° 07' 51"

WMM 0° 16' 18" N 42° 08' 02"

WMM 0° 14' 30" N 42° 09' 16"

WMM 0° 14' 13" N 42° 09' 23"

WMM 0° 13' 58" N 42° 09' 26"

WMM 0° 13' 58" N 42° 09' 26"

WMM 0° 10' 04" N 42° 07' 59"

WMM 0° 10' 00" N 42° 07' 51"

WMM 0° 10' 12" N 42° 07' 49"

WMM 0° 10' 15" N 42° 06' 59"

WMM 0° 10' 30" N 42° 06' 20"

Comune di Anguillara Sabazia:

dal confine con il comune di Roma
(Zona di pertinenza punti 54, 16, 48)
a 250 m sx foce Fosso Robiano

WMM 0° 10' 30" N 42° 06' 20"

WMM 0° 11' 08" N 42° 05' 40"

da 50 m dx foce Fosso Robiano
(Zona di pertinenza punto 33)
a 250 m dx loc. Madonna delle Grazie

WMM 0° 11' 18" N 42° 04' 34"

WMM 0° 11' 33" N 42° 05' 25"

da 200 m sx Punta Il Pizzo
(Zona di pertinenza punti 50, 5, 6)
al confine con il comune di Bracciano

WMM 0° 11' 56" N 42° 05' 24"

WMM 0° 14' 07" N 42° 05' 05"

Lago di Albano

Comune di Castel Gandolfo:

l'intero tratto di costa. (Zona di pertinenza punti 1, 2, 3, 5, 4)

Comune di Albano:

l'intero tratto di costa.



Provincia di Latina

Acque marine

Comune di Latina:

da 400 m dx canale Acque Alte
(Zona di pertinenza punti 278, 141, 142, 144, 347, 413, 145, 147, 348, 297)
a 250 m sx foce Rio Martino

EMM 0° 21' 56" N 41° 24' 51"

EMM 0° 27' 41" N 41° 23' 03"

Comune di Sabaudia:

da 250 m dx foce Rio Martino
(Zona di pertinenza punti 298, 150, 151, 350, 351, 352, 153, 154, 155, 353, 156, 157, 158, 159, 160)
al confine con il comune di S. Felice Circeo

EMM 0° 27' 59" N 41° 22' 54"

EMM 0° 35' 00" N 41° 14' 47"

Comune di S. Felice Circeo:

dal confine con il comune di Sabaudia
(Zona di pertinenza punti 292, 161, 396, 162, 354, 163)
alla diga foranea del porto di S. Felice Circeo

EMM 0° 35' 00" N 41° 14' 47"

EMM 0° 38' 09" N 41° 13' 24"

dal centro della spiaggia maga Circe
(Zona di pertinenza punti 164, 167, 170, 171, 173, 355, 174, 176, 177)
al confine con il comune di Terracina

EMM 0° 38' 16" N 41° 13' 27"

EMM 0° 41' 00" N 41° 15' 27"

335 18 MAR. 2005

6

Comune di Terracina:

dal confine con il comune di S. Felice Circeo (Zona di pertinenza punto 179)	EMM 0° 41' 00" N 41° 15' 27"
a 50 m sx foce fiume Sisto	EMM 0° 41' 48" N 41° 15' 52"
da 50 m dx foce fiume Sisto (Zona di pertinenza punti 180, 397, 398)	EMM 0° 41' 53" N 41° 15' 56"
a 1000 m sx foce fiume Portatore	EMM 0° 44' 28" N 41° 16' 44"
da 1335 m dx fiume Portatore (Zona di pertinenza punti 187, 190, 191)	EMM 0° 45' 54" N 41° 16' 59"
alla diga foranea del porto di Terracina	EMM 0° 48' 12" N 41° 16' 55"
da 1300 m sx fosso Canneto (Zona di pertinenza punti 193, 360, 194, 361)	EMM 0° 48' 49" N 41° 17' 39"
al confine con il comune di Fondi	EMM 0° 49' 46" N 41° 17' 47"

Comune di Fondi:

dal confine con il comune di Terracina (Zona di pertinenza punti 195, 196, 362, 294)	EMM 0° 49' 46" N 41° 17' 47"
a 125 m sx fosso S. Anastasia	EMM 0° 53' 19" N 41° 17' 21"
da 125 m dx fosso S. Anastasia (Zona di pertinenza punti 295, 201, 364, 202, 203)	EMM 0° 53' 30" N 41° 17' 19"
al confine con il comune di Sperlonga	EMM 0° 56' 56" N 41° 16' 16"

Comune di Sperlonga:


dal confine con il comune di Fondi (Zona di pertinenza punti 365, 204, 205, 366, 206)	EMM 0° 56' 56" N 41° 16' 16"
alla diga foranea del porto di Sperlonga	EMM 0° 58' 55" N 41° 15' 13"
dal molo sottoflutto del porto di Sperlonga (Zona di pertinenza punti 207, 208, 209)	EMM 0° 58' 58" N 41° 15' 16"
al confine con il comune di Itri	EMM 1° 01' 25" N 41° 14' 21"

Comune di Itri:

dal confine con il comune di Sperlonga (Zona di pertinenza punto 290)	EMM 1° 01' 25" N 41° 14' 21"
al confine con il comune di Gaeta	EMM 1° 01' 52" N 41° 14' 15"

Comune di Gaeta:

dal confine con il comune di Itri (Zona di pertinenza punti 210, 367, 212, 213, 368, 214, 215, 218, 369, 219)	EMM 1° 01' 52" N 41° 14' 15"
a Punta Stendardo	EMM 1° 08' 12" N 41° 12' 36"



Comune di Formia:

da 1200 m sx torrente Pontone
(Zona di pertinenza punti 222,371, 223, 372, 226)
alla diga foranea del porto di Formia

EMM 1° 07' 03" N 41° 14' 09"

EMM 1° 08' 52" N 41° 15' 02"

da 200 m dx Villa Giovanni
(Zona di pertinenza punti 281, 230, 375, 376, 291)
a 300 m sx Rio S. Croce

EMM 1° 10' 02" N 41° 15' 35"

EMM 1° 12' 37" N 41° 15' 12"

da 700 m dx Rio S. Croce
(Zona di pertinenza punto 233)
al confine con il comune di Minturno

EMM 1° 13' 10" N 41° 14' 49"

EMM 1° 14' 48" N 41° 15' 15"

Comune di Minturno:

dal confine con il comune di Formia
(Zona di pertinenza punti 406, 325)
alla diga foranea porticciolo Capo d'Acqua

EMM 1° 14' 48" N 41° 15' 15"

EMM 1° 14' 51" N 41° 15' 04"

dal molo sottoflutto porticciolo Capo d'Acqua
(Zona di pertinenza punti 236, 238, 379, 240, 380, 242, 243)
a 700 m sx fiume Garigliano

EMM 1° 14' 59" N 41° 15' 11"

EMM 1° 18' 09" N 41° 13' 34"

Isole Ponziane

Isola di Ventotene

Comune di Ventotene:

l'intero tratto di costa. (Zona di pertinenza punti 252, 342, 250, 340, 341, 251)

Isola di S. Stefano

Comune di Ventotene:

l'intero tratto di costa. (Zona di pertinenza punti 343, 344)

Isola di Ponza


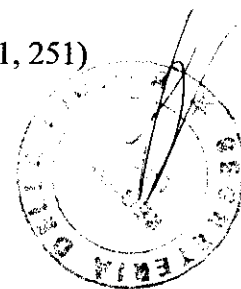

Comune di Ponza:

l'intero tratto di costa. (Dal confine sx del Porto di Ponza, in senso orario, al confine dx del Porto).
(Zona di pertinenza punti 327,328,401, 245,329,330,246,335,331,332,333,334,399,400,247)

Isola di Zannone

Comune di Ponza:

l'intero tratto di costa. (Zona di pertinenza punti 405, 336, 404)





335 18 MAR. 2005

Isola di Palmarola

Comune di **Ponza**:

l'intero tratto di costa. (Zona di pertinenza punti 402, 339, 337, 403, 338)

Provincia di Latina


Acque lacustri

Lago di S. Puoto

Comune di **Sperlonga**

l'intero tratto di costa. (Zona di pertinenza punto 1)

Provincia di Rieti,



Acque lacustri

Lago del Turano – (in senso orario)

Comune di **Rocca Sinibalda:**

dal confine con il comune di Colle di Tora
(Zona di pertinenza punti 18, 19)

EMM 0° 29' 35" N 42° 13' 38"

al confine con il comune di Castel di Tora

EMM 0° 30' 02" N 42° 13' 26"

Comune di **Castel di Tora:**

dal confine con il comune di Rocca Sinibalda
(Zona di pertinenza punti 20, 21, 22)

EMM 0° 30' 02" N 42° 13' 26"

a 1000 m dx ponte di Castel di Tora

EMM 0° 30' 54" N 42° 12' 37"

da 500 m sx fosso Valecasi

EMM 0° 31' 31" N 42° 12' 49"

(Zona di pertinenza punto 24)

al confine con il comune di Ascrea

EMM 0° 31' 52" N 42° 12' 36"

Comune di **Ascrea:**

dal confine con il comune di Castel di Tora
(Zona di pertinenza punto 25)

EMM 0° 31' 52" N 42° 12' 36"

a 300 m dx ponte di Ascrea

EMM 0° 32' 02" N 42° 11' 51"

da 400 m dx ponte di Ascrea

EMM 0° 31' 56" N 42° 12' 11"

(Parte della zona di pertinenza punto 28 di Castel di Tora)

al confine con il comune di Castel di Tora

EMM 0° 31' 35" N 42° 12' 21"

Comune di **Castel di Tora:**

dal confine con il comune di Ascrea

EMM 0° 31' 35" N 42° 12' 21"

(Zona di pertinenza punti 28, 29)

al confine con il comune di Colle di Tora

EMM 0° 30' 05" N 42° 12' 31"



Comune di Colle di Tora:

dal confine con il comune di Castel di Tora (Zona di pertinenza punto 30)	EMM 0° 30' 05" N 42° 12' 31"
a 700 m dx confine con il comune di Castel di Tora	EMM 0° 29' 51" N 42° 12' 50"
da 100 m dx Gola sotto paese (punto 16) (Zona di pertinenza punto 17)	EMM 0° 29' 38" N 42° 12' 43"
al confine con il comune di Rocca Sinibalda	EMM 0° 29' 35" N 42° 13' 38"

- 4) di interdire alla balneazione ai sensi degli artt. 6 e 7 del D.P.R. 470/82, sulla base delle risultanze delle analisi dei campioni delle acque di balneazione prelevati nella stagione 2004 le zone comprese nel seguente elenco (in aggiunta a quelle denominate ZPI zone permanentemente interdette per inquinamento e ZPA zone permanentemente interdette per altri motivi):

Provincia di Viterbo

Acque marine

Comune di Montalto di Castro:

da 450 m sx Tenuta Marchese Guglielmi Zona di pertinenza punto 384, art. 7	WMM 0° 56' 48" N 42° 21' 30"
al confine sx con la tenuta Marchese Guglielmi	WMM 0° 56' 31" N 42° 21' 22"
da 250 m sx fosso Arrone Zona di pertinenza punto 386 art. 7	WMM 0° 49' 21" N 42° 17' 47"
al confine con il comune di Tarquinia	WMM 0° 49' 13" N 42° 17' 41"

Comune di Tarquinia:

da 400 m dx fiume Marta Zone di pertinenza punti 260, 20, art. 7	WMM 0° 45' 10" N 42° 13' 04"
a 600 m dx fiume Marta	WMM 0° 45' 10" N 42° 13' 47"
da 600 m dx fiume Marta Zone di pertinenza punto 21, art. 6	WMM 0° 45' 10" N 42° 13' 47"
a 300 m dx fosso dei Giardini	WMM 0° 44' 55" N 42° 13' 23"


Provincia di Viterbo

Acque lacustri

Lago di Bolsena

Comune di Bolsena:

da 250 mt sx Fosso del Cimitero Zona di pertinenza punto 83, art. 6	WMM 0° 28' 43" N 42° 38' 48"
a 700 mt dx Fosso del Cimitero	WMM 0° 28' 20" N 42° 38' 30"




6

Lago di Vico**Comune di Ronciglione:**

da 460 m dx Punta del Lago
Zona di pertinenza punto 4 art. 7
a 460 m dx ristorante Sans Soucis

WMM 0° 16' 21" N 42° 18' 06"

WMM 0° 17' 22" N 42° 18' 03"

Provincia di Roma**Acque marine****Comune di Ladispoli:**

da 500 m sx foce fosso Vaccina
Zona di pertinenza punto 52, art.6
a 250 m sx Fosso Vaccina

WMM 0° 23' 18" N 41° 57' 09"

WMM 0° 23' 04" N 42° 56' 59"

Comune di Fiumicino:

da 250 m dx fiume Arrone
Zona di pertinenza punto 64, art. 6
a 1050 m dx fiume Arrone

WMM 0° 16' 16" N 41° 52' 13"

WMM 0° 16' 00" N 41° 51' 48"

da 250 m sx collettore Acque Alte e Basse
Zona di pertinenza punto 414, art. 6
a 125 m dx collettore Acque Alte e Basse

WMM 0° 14' 56" N 41° 49' 55"

WMM 0° 14' 49" N 41° 49' 42"

da 250 m dx Fiumara Piccola
Zona di pertinenza punti 410, 411, art. 6
a 1250 m dx Fiumara Piccola

WMM 0° 14' 50" N 41° 49' 41"

WMM 0° 14' 09" N 41° 48' 04"

Comune di Roma:

da 950 m sx foce Canale dello Stagno
Zona di pertinenza punto 416, art.7
a 250 m dx foce Canale dello Stagno

WMM 0° 09' 30" N 41° 43' 19"

WMM 0° 08' 44" N 41° 42' 59"

Comune di Ardea:

da 250 m dx foce Rio Torto
Zona di pertinenza punti 299, 108, 318, art.7
a 250 m sx foce Fosso Moletta

EMM 0° 02' 13" N 41° 35' 37"

EMM 0° 03' 37" N 41° 34' 19"

Comune di Anzio

da 125 m dx foce fosso Schiavo
Zona di pertinenza punto 274, art.6
a 600 m dx foce fosso Schiavo

EMM 0° 07' 27" N 41° 30' 23"

EMM 0° 07' 42" N 41° 30' 05"

Comune di Nettuno:

dal confine dx del Porto di Nettuno
Zona di pertinenza punto 289, art. 7
a 350 m dx fosso Loricina

EMM 0° 12' 30" N 41° 27' 21"

EMM 0° 13' 06" N 41° 27' 20"

Provincia di Roma

Acque lacustri

Lago di Bracciano

Comune di Bracciano:

dal confine con il comune di Anguillara
Zona di pertinenza punti 18, 55, art.6
a 300 m dx foce fosso Lobbra

WMM 0° 16' 05" N 42° 08' 12"

WMM 0° 14' 07" N 42° 05' 05"

Comune di Anguillara Sabazia:

da 250 m sx foce Fosso Robiano
Zona di pertinenza punto 56, art.6
a 50 m dx foce Fosso Robiano

WMM 0° 11' 08" N 42° 05' 40"

WMM 0° 11' 18" N 42° 04' 34"

da 250 m dx loc. Madonna delle Grazie
Zona di pertinenza punto 04, art.6
a 200 m sx Punta Il Pizzo

WMM 0° 11' 33" N 42° 05' 25"

WMM 0° 11' 56" N 42° 05' 24"

Provincia di Latina

Acque marine

Comune di Latina:

da confine dx Poligono Militare
Zona di pertinenza punto 346, art. 7
a 400 m dx canale Acque Alte

EMM 0° 19' 14" N 41° 24' 54"

EMM 0° 21' 56" N 41° 24' 51"

da 250 m sx foce Rio Martino
Zona di pertinenza punto 349, art. 7
a 250 m dx foce Rio Martino

EMM 0° 27' 41" N 41° 23' 03"

EMM 0° 27' 59" N 41° 22' 54"

Comune di Terracina:

da 50 m sx foce fiume Sisto
Zona di pertinenza punto 356, art. 6
a 50 m dx foce fiume Sisto


EMM 0° 41' 48" N 41° 15' 52"

EMM 0° 41' 53" N 41° 15' 56"

da 1000 m sx fiume Portatore
Zona di pertinenza punti 279, 357, 296, art. 7
a 1335 m dx fiume Portatore

EMM 0° 44' 28" N 41° 16' 44"

EMM 0° 45' 54" N 41° 16' 59"



Comune di Fondi:

da 125 m sx fosso S. Anastasia
Zona di pertinenza punto 363, art. 7
a 125 m dx fosso S. Anastasia

EMM 0° 53' 19" N 41° 17' 21"
EMM 0° 53' 30" N 41° 17' 19"

Comune di Formia:

da la diga foranea del porto di Formia
Zona di pertinenza punto 373, art. 7
al confine sx Porto di Formia

EMM 1° 08' 52" N 41° 15' 02"
EMM 1° 09' 19" N 41° 15' 09"

dal confine dx Porto di Formia
Zona di pertinenza punto 374, art. 7
a 200 m dx Villa Giovanni

EMM 1° 09' 38" N 41° 15' 24"
EMM 1° 10' 02" N 41° 15' 35"

Comune di Minturno:

da 700 m sx fiume Garigliano
Zona di pertinenza punto 381, art. 7
al confine con la Regione Campania

EMM 1° 18' 09" N 41° 13' 34"
EMM 1° 18' 35" N 41° 13' 21"

Provincia di Rieti

Lago del Turano – (in senso orario)

Comune di Castel di Tora:

da 1000 m dx ponte di Castel di Tora
Zona di pertinenza punto 23, art. 6
a 500 m sx fosso Valecasi

EMM 0° 30' 54" N 42° 12' 37"
EMM 0° 31' 31" N 42° 12' 49"

Comune di Ascrea:

da 300 m dx ponte di Ascrea
Parte della zona di pertinenza punto 26 di Paganico, art. 6
al confine con il comune di Paganico

EMM 0° 32' 02" N 42° 11' 51"
EMM 0° 32' 21" N 42° 11' 39"

Comune di Paganico:

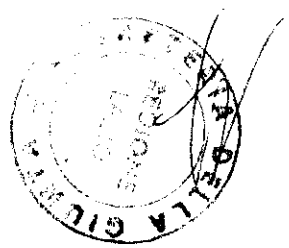

dal confine con il comune di Ascrea
Zona di pertinenza punto 26, art. 6
al confine con il comune di Ascrea

EMM 0° 32' 21" N 42° 11' 39"
EMM 0° 32' 18" N 42° 11' 37"

Comune di Ascrea:

dal confine con il comune di Paganico
Zona di pertinenza punto 27, art. 6
a 400 m dx ponte di Ascrea

EMM 0° 32' 18" N 42° 11' 37"
EMM 0° 31' 56" N 42° 12' 11"



Comune di Colle di Tora:

da 700 m dx confine con il comune di Castel di Tora
Zona di pertinenza punto 16, art. 7
da 100 m dx Gola sotto paese (punto 16)

EMM 0° 29' 51" N 42° 12' 50"

EMM 0° 29' 38" N 42° 12' 43"

Lago del Salto

Comune di Petrella Salto:

l'intero tratto di costa
Zona di pertinenza punti 16, 17, 18, 19, 25, 27, 28, 29, 30, art.7

Comune di Varco Sabino:

l'intero tratto di costa
Zona di pertinenza punti 20, 21, art.7

Comune di Marcatelli:

l'intero tratto di costa
Zona di pertinenza punto 22, art.7

Comune di Pescorocchiano:

l'intero tratto di costa
Zona di pertinenza punti 23, 24, art.7

Comune di Fiamignano:

l'intero tratto di costa
Zona di pertinenza punto 26, art.7

Lago Scandarello

Comune di Amatrice:

l'intero tratto di costa
Zona di pertinenza punti 6, 7, 8, 9, 10, art.7

Lago Ventina

Comune di Colli sul Velino:

l'intero tratto di costa
Zona di pertinenza punti 3, 4, art.7



5) di **riconfermare** per la stagione 2005 il monitoraggio dei seguenti punti di prelievo:

PROVINCIA DI VITERBO

ACQUE MARINE: 382, 383, 390, 282, 1, 384, 6, 7, 8, 391, 9, 10, 13, 14, 285, 259, 15, 22, 23, 255, 392, 393, 256, 388, 257, 24.

9

ACQUE LACUSTRI:

Lago di Bolsena: 53, 79, 52, 51, 80, 81, 82, 23, 83, 1, 84, 16, 85, 21, 86, 22, 87, 88, 24, 89, 25, 15, 90, 26, 13, 27, 12, 93, 28, 10, 91, 9, 71, 72, 92, 29, 73, 20, 74, 19, 18, 75, 76, 17, 7, 77, 61, 6, 78.

Lago di Vico: 1, 5, 6, 3, 2.

PROVINCIA DI ROMA

ACQUE MARINE: 407, 27, 28, 29, 30, 31, 32, 261, 35, 36, 37, 38, 39, 40, 301, 312, 302, 42, 389, 43, 303, 44, 415, 412, 323, 306, 287, 307, 48, 49, 50, 313, 262, 52, 308, 55, 56, 57, 58, 309, 310, 311, 60, 61, 62, 324, 63, 64, 66, 67, 264, 414, 69, 71, 72, 410, 411, 81, 82, 83, 315, 86, 87, 89, 90, 316, 92, 267, 417, 95, 96, 408, 99, 317, 102, 103, 105, 299, 108, 268, 269, 319, 113, 114, 115, 270, 325, 119, 120, 320, 274, 409, 326, 418, 125, 126, 127, 128, 130, 131, 132, 135.

ACQUE LACUSTRI:

Lago di Bracciano: 18, 55, 34, 35, 36, 37, 38, 39, 40, 41, 42, 43, 44, 45, 46, 47, 12, 14, 53, 51, 15, 52, 19, 30, 31, 32, 54, 16, 48, 56, 33, 4, 50, 5, 6.

Lago di Martignano: 21.

Lago di Nemi: 1, 2.

Lago di Albano: 1, 2, 3, 5, 4.

PROVINCIA DI LATINA

ACQUE MARINE: 278, 141, 142, 144, 347, 413, 145, 147, 348, 297, 298, 150, 151, 350, 351, 352, 153, 154, 155, 353, 156, 157, 158, 159, 160, 292, 161, 396, 162, 354, 163, 164, 167, 170, 171, 173, 355, 174, 176, 177, 179, 356, 180, 397, 398, 279, 187, 190, 191, 193, 360, 194, 361, 195, 196, 362, 294, 295, 201, 364, 202, 203, 365, 204, 205, 366, 206, 207, 208, 209, 290, 210, 367, 212, 213, 368, 214, 215, 218, 369, 219, 222, 371, 223, 372, 226, 281, 230, 375, 376, 291, 233, 406, 235, 236, 238, 379, 240, 380, 242, 243.

Isola di Ponza: 245, 329, 330, 246, 331, 332, 333, 334, 335, 247, 327, 328, 399, 400, 401.

Isola di Zannone: 336, 404, 405.

Isola di Palmarola : 337, 338, 339, 402, 403.

Isola di Ventotene: 340, 341, 251, 252, 342, 250.

Isola di S.Stefano: 343, 344.

ACQUE LACUSTRI:

Lago di S. Puoto: 001.



PROVINCIA DI RIETI

ACQUE LACUSTRI

LAGO DEL TURANO 16,17,18,19,20,21,22,23,24,25,26,27,28, 29,30

LAGO DEL SALTO 16,17,18,19,20,21,22,23,24,25,26,27,28,29,30

LAGO DI SCANDARELLO 06, 07, 08, 09, 10

LAGO DI VENTINA 03,04



- 6) di **ripristinare** nell'area del Poligono militare di Latina, a seguito della richiesta del Comune di Latina i seguenti 3 punti di campionamento:

Punto 137	200 m dx Foce Astura	EMM 0° 19' 25"	N 41° 24' 58"
Punto 138	Valmontorio	EMM 0° 20' 49"	N 41° 24' 52"
Punto 277	400 m dx Foce Acque Alte	EMM 0° 21' 21"	N 41° 24' 45"

e di inserire nell'area sopra indicata un nuovo punto di campionamento:

Punto 419	800 m dx Foce Astura;	EMM 0° 19' 50"	N 41° 25' 02"
-----------	-----------------------	----------------	---------------

- 7) di **ridurre di un fattore due**, come previsto dall'allegato 1) del Decreto del Presidente della Repubblica 8 giugno 1982 n. 470, la frequenza di campionamento dei seguenti punti, in quanto gli ultimi due periodi di campionamento hanno dato risultati favorevoli per tutti i parametri e non è intervenuto alcun fattore di deterioramento;

LATINA:

ACQUE MARINE: (Sabaudia: 150, 151, 350, 351, 352, 153, 154, 155, 353, 156, 157, 158, 159, 160) (S. Felice Circeo: 292, 161, 396, 162, 164, 167, 170, 171, 173,174, 176, 177, 354) (Sperlonga: 204, 205, 206, 207, 208, 209, 366) (Itri: 290) (Gaeta: 210, 367, 212, 213, 368, 214, 215, 369, 218, 219) (Terracina: 397, 398, 190, 191, 193) (Fondi: 196, 362, 201, 364, 202, 203) (Latina: 141, 142, 144, 347, 413, 145) (Ventotene: 250, 251, 252, 340, 341, 342) (Ponza: 245, 246, 247, 327, 328, 329, 330, 331, 332, 333, 334, 335, 400, 399, 401,) (Palmarola: 337, 338, 339, 402, 403) (Zannone: 336, 404, 405) (S.Stefano 343, 344).

- 8) di **confermare** per la stagione 2004, ai fini dell'accertamento del miglioramento della qualità delle acque, in conseguenza di interventi di risanamento nell'entroterra, il monitoraggio almeno bimensile dei punti compresi nel seguente elenco:

- a) punti di campionamento compresi in Zone Permanentemente Interdette:

Prov. di Viterbo	-	Comune di Montalto di Castro	-	Punto 388
Prov. di Viterbo	-	Comune di Tarquinia	-	Punto 387
Prov. di Latina	-	Comune di Terracina	-	Punto 358, 359
Prov. di Latina	-	Comune di Gaeta	-	Punto 370
Prov. di Latina	-	Comune di Formia	-	Punto 232, 377
Prov. di Latina	-	Comune di Minturno	-	Punto 378



b) punti chiusi ai sensi del comma 1 dell'art. 7 del D.P.R. 470/82 :

Mare

Prov. di Viterbo	-	-	Comune di Montalto di Castro	- Punto 384, 386
Prov. di Viterbo	-	-	Comune di Tarquinia	- Punto 20, 260
Prov. di Roma	-	-	Comune di Nettuno	- Punto 289
Prov. di Roma	-	-	Comune di Roma	- Punto 416
Prov. di Roma	-	-	Comune di Ardea	- Punto 108, 299, 318
Prov. di Latina	-	-	Comune di Fondi	- Punto 363
Prov. di Latina	-	-	Comune di Formia	- Punto 373, 374
Prov. di Latina	-	-	Comune di Latina	- Punto 346, 349
Prov. di Latina	-	-	Comune di Terracina	- Punto 296, 357, 279
Prov. di Latina	-	-	Comune di Minturno	- Punto 381

Lago Di Vico

Prov. di Viterbo	-	-	Comune di Ronciglione	- Punto 04
------------------	---	---	-----------------------	------------

Lago del Turano

Prov. di Rieti	-	-	Comune di Colle di Tora	- Punto 16
----------------	---	---	-------------------------	------------

Lago del Salto

Prov. di Rieti	-	-	Comune di Petrella Salto- P.16,17,18,19,25,27,28,29,30	
Prov. di Rieti	-	-	Comune di Varco Sabino	- Punto 20,21
Prov. di Rieti	-	-	Comune di Marcellini	- Punto 22
Prov. di Rieti	-	-	Comune di Pescorocchiano	- Punto 23, 24
Prov. di Rieti	-	-	Comune di Fiamignano	- Punto 26

Lago Scandarello

Prov. di Rieti	-	-	Comune di Amatrice	- P. 06,07,08,09,10
----------------	---	---	--------------------	---------------------

Lago Ventina

Prov. di Rieti	-	-	Comune di Colli sul Velino	- Punto 03,04.
----------------	---	---	----------------------------	----------------

9) di **subordinare** la riapertura alla balneazione dei seguenti punti ex Art. 7 alle analisi del mese di aprile in quanto in tali zone sono state completate le opere di risanamento:

Mare

Prov. di Viterbo	-	-	Comune di Tarquinia	- Punto 21
------------------	---	---	---------------------	------------

Lago del Turano

Prov. di Rieti	-	-	Comune di Castel di Tora	- Punto 23
Prov. di Rieti	-	-	Comune di Ascrea	- Punto 27
Prov. di Rieti	-	-	Comune di Paganico	- Punto 26

10) ai fini della valutazione degli effetti degli interventi messi in atto con programmi di risanamento nell'entroterra, le foci dei fiumi e dei fossi compresi nelle zone ZPI devono essere sottoposti a monitoraggio almeno bimestrale nel periodo della balneazione. Qualora le analisi di alcuni punti diano risultati favorevoli, il campionamento in quei punti deve essere intensificato.

11) di dare comunicazione ad Arpa Lazio di proseguire il programma di sorveglianza algale in corrispondenza della foce dell'emissario di Lago Lungo, in considerazione della particolare situazione trofica della zona e della comparsa di fioriture algali ;




- alla balneazione*
- 12) che le riaperture, successive ai controlli del mese di aprile; ai sensi della Legge 30.05.2003 n. 121, saranno effettuate con Determinazione del Direttore Regionale Ambiente e Protezione Civile. *ff*
- 13) di dare comunicazione della seguente deliberazione al Ministero della Salute e al Ministero Ambiente e Tutela del Territorio.

Il presente provvedimento verrà pubblicato sul Bollettino Ufficiale della Regione Lazio.



IL PRESIDENTE: F.to Francesco STORACE
IL SEGRETARIO: F.to Tommaso Nardini

21 MAR. 2005



ASSENTI
Anna Teresa Formisano
Giulio Gargano
Antonello Iannarilli
Vincenzo Maria Saraceni
Marco Verzaschi