

DELIBERAZIONE DELLA GIUNTA REGIONALE 6 agosto 2004, n. 723. Piano di riparto ai comuni dei fondi per l'assegnazione di borse di studio a sostegno della spesa delle famiglie per l'istruzione. Legge 10.2.2000, n. 62, art. L.DPCM 106/2001. Dal Ministero dell'Economia, Euro 11.847.603,00. Cap. in entrata n. 225108, Cap. in uscita F. 11102. Anno scolastico 2004-2005 .....	Pag. 18
DELIBERAZIONE DELLA GIUNTA REGIONALE 6 agosto 2004, n. 724. Piano di riparto ai comuni dei fondi per la fornitura totale o parziale dei libri di testo. Legge 23.12.1998, n. 448, art. 27. Euro 7.746.064,00 Cap. F. 11101. Anno scolastico 2004-2005 .....	» 32

GIUNTA REGIONALE DEL LAZIO

oooooooooooooooooooo

ESTRATTO DAL PROCESSO VERBALE DELLA SEDUTA DEL - 6 AGO. 2004

ADDI' **- 6 AGO. 2004** NELLA SEDUTA DELLA REGIONE LAZIO, IN VIA CRISTOFORO COLOMBO, 212 ROMA, SI E' RIUNITA LA GIUNTA REGIONALE COSI' COSTITUITA:

STORACE	Francesco	Presidente	IANNARILLI	Antonello	Assessore
SIMEONI	Giorgio	Vice Presidente	PRESTAGIOVANNI	Bruno	"
AUGELLO	Andrea	Assessore	ROBILOTTA	Donato	"
CIARAMELLETTI	Luigi	"	SAPONARO	Francesco	"
CIOCCHETTI	Luciano	"	SARACENI	Vincenzo Maria	"
FORMISANO	Anna Teresa	"	VERZASCHI	Marco	"
GARGANO	Giulio	"			

ASSISTE IL SEGRETARIO Tommaso NARDINI  
.....OMISSIS

ASSENTI: TUTTI PRESENTI

DELIBERAZIONE N. 724

**OGGETTO:**

Piano di riparto ai comuni dei fondi per la fornitura totale o parziale dei libri di testo. Legge 23.12.1998, n. 448, art. 27. Euro 7.746.064,00 Cap. F 11101. Anno scolastico 2004-2005



724 - 6 AGO. 2004

Oggetto: Piano di riparto ai comuni dei fondi per la fornitura totale o parziale dei libri di testo. Legge 23.12.1998, n. 448, art. 27. Euro 7.746.064,00 Cap. F 11101. Anno scolastico 2004-2005

LA GIUNTA REGIONALE



Su proposta dell'Assessore alla Scuola, Formazione e Lavoro;

**Vista** la Legge 23.12.1998, n. 448, art. 27 che prevedeva per l'anno 2000 la fornitura gratuita totale o parziale dei libri di testo a favore degli alunni frequentanti scuole dell'obbligo e classi delle scuole medie superiori, provenienti da famiglie con una particolare situazione economica;

**Visto** il D. P. C. M. 5.8.99, n. 320, recante disposizioni di attuazione del menzionato art. 27 della legge 23.12.98, n. 448, sulla fornitura gratuita o semigratuita dei libri di testo;

**Visto** il D. P. C. M. 4 luglio 2000, n. 226 che, ai sensi degli artt. 53, comma 1 e 70, comma 3 della Legge 23.12.99, n. 488, conferma le disposizioni di cui al citato D. P. C. M. n. 320/99;

**Considerato** che ai sensi dei predetti D.P.C.M. sono state assegnate alla Regione Lazio le somme di £. 11.238.122.630 per la scuola dell'obbligo e di £. 4.101.012.321 per gli alunni delle medie superiori per gli anni scolastici 99-2000 e 2000-01; e che tali somme sono state determinate dall'applicazione dell'indice di degrado regionale, relativo alla presenza delle famiglie con reddito inferiore alla soglia dei 30 milioni;

**Rilevato** che, nella Regione Lazio, le famiglie con reddito fino a 30 milioni (€ 15.493,70) rappresentano il 15,7% del totale e che gli alunni aventi diritto, tra scuole medie inferiori e superiori sono circa 63.891;

**Visto** il Decreto Dipartimentale <sup>n. 419/2004</sup> 7 giugno 2004 che, a seguito della ~~citata~~ sentenza della Corte Costituzionale, determina un nuovo riparto per le Regioni, includendo le Province Autonome di Trento e Bolzano ed accantonando la somma per la Valle d'Aosta, per cui la somma attribuita alla Regione Lazio risulta di € 5.674.791,00 per le scuole dell'obbligo e di € 2.071.273,00 per le scuole medie superiori;

**Considerato** l'obbligo per la Regione di determinare le modalità di ripartizione tra i Comuni dei fondi per la fornitura dei libri di testo, entro il 15 luglio ai sensi del D. P. C. M. n. 320/99, art. 3, c. 4, pena l'azione sostitutiva da parte del Ministero dell'Interno;

**Tenuto conto** che i criteri e gli indici di degrado per il riparto delle somme ai singoli comuni, elaborati dal Ministero dell'Interno sulla base di 10 parametri socio-economici, sono stati rielaborati dal medesimo Ministero alla luce degli ultimi dati ISTAT del 2004, nota del 11 maggio 2004 n. 175 e assunti da parte della Regione Lazio, principio condiviso in Comitato istituzionale;

**Ritenuto** doveroso confermare che i Comuni, al termine delle operazioni, dovranno inoltrare alla Regione una relazione sulle modalità di utilizzo delle somme, indicando che il pagamento è avvenuto dietro presentazione, da parte dell'utente, di fattura, ricevuta fiscale attestante l'entità della spesa sostenuta per l'acquisto dei libri di testo;

**Considerato** che il tempo di attuazione del provvedimento sarà l'anno scolastico 2004-2005, con data finale al 31.12.2005;

724 - 6 AGO. 2004

**Rilevato** che la presente delibera recepisce il mero riparto dei fondi ai Comuni predisposto dal Ministero dell'Interno e che i tempi per l'espletamento delle procedure per la concertazione non permetterebbero il rispetto della data fissata dal DPCM 320/99, art 3,c.4, che è del 15 luglio per trasmettere i piani di riparto, pena l'azione sostitutiva dello stesso Ministero, anche in considerazione che il Decreto Ministeriale che assegna le somme alle Regioni non è ancora pervenuto ufficialmente ma è stato desunto da Internet;

ALL'UNANIMITA' ESPERTA LA PROCEDURA DI CONCERTAZIONE  
CON LE PARTI SOCIALI;

DELIBERA

1. di approvare il piano di riparto, tra i singoli comuni, dei fondi per la fornitura totale o parziale dei libri di testo per gli studenti della scuola dell'obbligo (€ 5.674.791,00) e per le scuole medie superiori (€ 2.071.273,00), secondo gli indici previsti dall'art. 3, comma 4 del D. P. C. M. 5 agosto 1999, n. 320 (ALLEGATO A ~~e A/1~~), che costituisce parte integrante della presente deliberazione, rielaborati dal Ministero dell'Interno sulla base dei dati ISTAT 2004, come indicato in premessa;
2. di richiedere al Ministero dell'Interno l'accredito della somma di € 7.746.064,00 sul capitolo di bilancio regionale, appositamente costituito.
3. di rimettere direttamente ai comuni le quote assegnate dal presente Piano regionale di riparto dei fondi per la scuola dell'obbligo (€ 5.674.791) e per le medie superiori (€ 2.071.273) (ALLEGATO A ~~e A/1~~);
4. di demandare, a seguito dell'approvazione della presente delibera, ad apposita determinazione del ~~Direttore~~ Dipartimento Sociale, le modalità con cui i cittadini potranno avvalersi del contributo e le modalità di emanazione del bando, da parte dei Comuni;
5. di stabilire che la presente deliberazione sia pubblicata sul Bollettino Ufficiale della Regione Lazio e divulgata attraverso il sistema informativo regionale SIRIO.

IL PRESIDENTE: F.to Francesco STORACE  
IL SEGRETARIO: F.to Tommaso Nardini

C:\Documents and Settings\ecutrupi\Doc

6 AGO. 2004



anno scolastico 2004- 2005

Allegato A



**REGIONE LAZIO**  
ASSESSORATO SCUOLA, FORMAZIONE E LAVORO  
**PIANO DI RIPARTO DEI FONDI PER I LIBRI DI TESTO**

Fonte Dati: Ministero dell'Interno

ALLEG. alla DELIB. N. 724

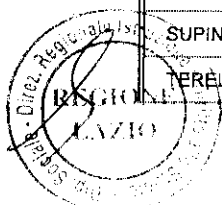
DEL - 6 AGO 2004

## FROSINONE

DENOMINAZIONE ENTE	INDICE DI DEGRADO	POPOLAZIONE SCOLASTICA	ATTRIBUZIONE IN EURO SCUOLA DELL'OBBLIGO	ATTRIBUZIONE IN EURO SCUOLA MEDIA SUPERIORE	TOTALE
ACQUAFONDATA	6,7160	1.846	328,150	102,854	431,00
ACUTO	7,2740	340	2.167,719	823,374	2.991,10
ALATRI	8,7270	27.155	48.469,670	17.614,937	66.084,68
ALVITO	7,5340	3.064	3.691,133	1.164,294	4.855,40
AMASENO	8,6820	4.270	7.444,762	2.682,101	10.126,87
ANAGNI	5,7150	20.144	20.607,584	8.494,397	29.102,17
AQUINO	9,2330	5.464	10.066,904	3.896,152	13.963,11
ARCE	8,0140	6.131	8.083,361	3.205,217	11.288,63
ARNARA	9,8720	2.462	4.071,116	1.879,248	5.950,43
ARPINO	8,0860	7.872	10.071,621	3.992,177	14.063,86
ATINA	6,8840	4.688	5.874,939	2.345,246	8.220,23
AUSONIA	8,3120	2.567	3.732,930	1.593,808	5.326,78
BELMONTE CASTELLO	8,7470	791	1.213,630	483,392	1.697,03
BOVILLE ERNICA	8,5290	8.910	16.230,627	5.527,488	21.758,09
BROCCOSTELLA	8,0300	2.637	4.557,383	1.207,696	5.765,02
CAMPOLI APPENNINO	7,4330	1.833	2.822,092	943,769	3.765,85
CASALATTICO	8,6540	691	953,275	430,524	1.383,81
CASALVIERI	8,3850	3.150	4.519,139	1.746,541	6.265,70
CASSINO	6,0810	35.048	41.301,834	15.687,882	56.989,88
CASTELLIRI	8,4890	3.641	6.066,123	2.224,687	8.290,82
CASTELNUOVO PARANO	8,8040	867	1.401,267	680,719	2.082,01
CASTROCIELO	7,5220	3.754	5.251,818	2.209,773	7.461,64
CASTRO DEI VOLSCI	9,6710	5.050	7.068,974	2.987,675	10.056,72
CECCANO	8,5610	22.547	40.101,227	14.246,825	54.348,06
CEPRANO	7,3030	8.634	10.140,178	4.099,068	14.239,33
CERVARO	8,8760	7.436	12.214,416	4.430,577	16.645,01
COLFELICE	9,4250	1.868	3.463,353	1.183,487	4.646,83
COLLEPARDO	6,8800	905	1.179,154	389,909	1.569,06
COLLE SAN MAGNO	8,8670	844	1.085,407	526,672	1.612,10
CORENO AUSONIO	8,4770	1.776	2.526,256	1.006,078	3.532,35
ESPERIA	9,0830	4.288	6.750,474	2.831,159	9.581,70
CALVATERRA	7,8120	608	828,488	184,088	1.012,56
FERENTINO	6,8720	20.318	26.661,492	9.750,172	36.411,71
FLETTINO	2,8360	595	300,144	122,210	422,36



FIUGGI	6,0850	8.853	9.368,321	3.558,196	12.926,55
FONTANA LIRI	7,3270	3.157	3.589,839	1.677,865	5.267,76
FONTECHIARI	8,4980	1.323	1.907,915	727,425	2.635,35
FROSINONE	5,4250	47.742	46.546,417	17.569,222	64.115,81
FUMONE	9,4410	2.171	4.394,406	1.263,529	5.657,89
GALLINARO	5,9650	1.242	1.144,008	477,995	1.622,02
GIULIANO DI ROMA	8,9770	2.314	3.921,826	1.213,876	5.135,67
GUARCINO	5,2190	1.647	1.469,694	454,304	1.923,98
ISOLA DEL LIRI	8,0200	12.744	15.393,637	6.082,483	21.476,22
MONTE SAN GIOVANNI CAMPANO	9,1570	12.915	25.727,630	9.254,530	34.982,18
MOROLO	7,8440	3.095	4.580,120	1.590,748	6.170,86
PALIANO	8,3730	7.686	12.103,598	4.468,178	16.571,80
PASTENA	8,5830	1.692	2.733,147	675,493	3.408,60
PATRICA	3,9630	2.898	2.070,620	820,533	2.891,17
PESCOSOLIDO	8,9860	1.565	2.641,417	979,748	3.621,17
PICINISCO	6,2630	1.422	1.661,577	527,712	2.189,28
PICO	9,2720	3.156	5.224,695	1.739,518	6.964,19
PIEDIMONTE SAN GERMANO	3,7690	5.128	3.554,853	1.580,722	5.135,62
PIGLIO	8,5250	4.726	7.902,133	2.680,684	10.582,79
PIGNATARO INTERAMNA	7,5390	2.592	4.555,768	1.404,150	5.959,89
POFI	8,9670	4.443	6.847,006	2.683,610	9.530,65
PONTECORVO	8,5200	13.381	24.424,388	8.634,103	33.058,49
POSTA FIBRENO	7,5440	1.328	1.262,231	521,049	1.783,29
RIPI	8,5120	5.251	6.430,458	2.829,329	9.259,87
ROCCA D'ARCE	8,3130	1.043	2.069,983	619,893	2.689,86
ROCCASECCA	7,5590	7.592	11.668,199	4.784,405	16.452,71
SAN BIAGIO SARACINISCO	6,3310	413	335,099	201,737	536,85
SAN DONATO VAL DI COMINO	7,2700	2.210	2.849,312	973,228	3.822,54
SAN GIORGIO A LIRI	7,6460	3.063	4.838,948	1.603,241	6.442,17
SAN GIOVANNI INCARICO	9,0220	3.638	5.525,647	2.227,377	7.753,07
SANT'AMBROGIO SUL GARIGLIANO	10,0000	1.026	2.122,665	828,198	2.950,87
SANT'ANDREA DEL GARIGLIANO	9,3660	1.606	2.676,524	1.227,688	3.904,26
SANT'APOLLINARE	8,0930	1.989	3.138,915	1.284,120	4.423,06
SANT'ELIA FIUMERAPIDO	8,5110	6.430	10.531,237	4.237,044	14.768,36
SANTOPADRE	9,2280	1.698	2.637,150	853,416	3.490,56
SAN VITTORE DEL LAZIO	7,1650	2.680	4.212,948	1.433,419	5.646,36
SERRONE	7,4600	2.978	3.441,539	1.584,786	5.026,38
SETTEFRATI	7,8950	881	1.288,778	458,172	1.746,95
SGURGOLA	8,0230	2.567	3.144,515	1.261,958	4.406,49
SORA	7,6180	26.874	39.824,260	14.285,427	54.109,72
STRANGOLAGALLI	8,6840	2.539	4.325,824	1.365,865	5.691,66
SUPINO	8,5030	4.928	7.082,688	3.060,462	10.143,23
TERRACINA	9,6250	618	549,293	226,575	775,87



TORRE GAJETANI	8,4640	1.333	2.591,468	736,136	3.327,58
TORRICE	8,9560	4.495	6.619,404	3.507,707	10.127,28
TREVI NEL LAZIO	3,8240	1.942	1.560,551	522,875	2.083,43
TRIVIGLIANO	7,2100	1.426	1.294,565	657,033	1.951,62
VALLECORSA	8,9980	3.216	4.041,147	2.072,625	6.113,87
VALLEMAIO	9,4290	1.086	2.270,862	793,930	3.064,79
VALLEROTONDA	6,7920	1.924	1.663,314	862,484	2.525,84
VEROLI	8,7000	20.016	33.610,971	12.595,108	46.206,19
VICALVI	7,3930	799	1.358,155	398,646	1.756,79
VICO NEL LAZIO	7,9230	2.132	3.880,357	1.409,534	5.289,90
VILLA LATINA	6,7110	1.313	1.780,545	657,927	2.438,48
VILLA SANTA LUCIA	7,1480	2.678	3.910,977	1.449,719	5.360,70
VILLA SANTO STEFANO	8,8440	1.776	2.635,723	1.098,386	3.734,13
VITICUSO	7,9260	445	419,816	186,769	606,59
<b>TOTALE FROSINONE</b>			<b>700.603,719</b>	<b>263.575,090</b>	<b>964.181,16</b>


### LATINA

DENOMINAZIONE ENTE	INDICE DI DEGRADO	POPOLAZIONE SCOLASTICA	ATTRIBUZIONE IN EURO	ATTRIBUZIONE IN EURO	ATTRIBUZIONE DEFINITIVA
APRILIA	6,7910	57.493	70.110,446	26.590,211	96.700,93
BASSIANO	7,2730	1.604	2.197,047	702,905	2.899,94
CAMPODIMELE	8,6490	781	1.447,291	466,063	1.913,34
CASTELFORTE	7,7330	4.604	7.199,165	2.356,999	9.556,13
CISTERNA DI LATINA	7,2740	32.635	48.185,089	17.049,847	65.234,93
CORI	8,6920	10.569	16.505,302	5.645,078	22.150,35
FONDI	7,9280	33.258	57.467,203	19.728,939	77.196,04
FORMIA	7,6310	36.702	52.544,057	20.022,119	72.566,40
GAETA	6,8170	22.687	26.808,348	10.432,775	37.241,26
ITRI	8,8360	8.980	15.732,569	5.897,053	21.629,68
LATINA	6,3300	114.099	127.168,520	45.208,576	172.377,13
LENOLA	8,6570	4.174	7.989,501	2.459,714	10.449,16
MAENZA	8,5230	3.051	5.881,319	2.057,247	7.938,56
MINTURNO	7,0290	18.378	25.604,264	9.235,908	34.840,19
MONTE SAN BIAGIO	9,7770	6.175	12.018,213	4.449,348	16.467,59
NORMA	8,1170	3.923	5.137,161	2.015,298	7.152,49
PONTINIA	7,6740	12.803	19.867,771	6.845,808	26.713,55
PONZA	3,8510	3.388	2.452,400	887,616	3.340,02
PRIVERNO	8,0360	13.784	21.364,110	7.878,148	29.242,31
PROSEDI	6,8390	1.326	1.479,402	689,338	2.168,76
ROCCAGORGA	8,4550	4.375	6.145,073	2.099,097	8.244,16
ROCCA MASSIMA	8,3590	1.150	1.774,184	450,448	2.224,61
ROCCASECCA DEI VOLSCI	8,0760	1.184	1.384,193	368,409	1.752,59
SARADIA	6,2800	16.036	17.412,459	7.082,803	24.495,40

SAN FELICE CIRCEO	3.8690	8.749	5.386,794	2.006,486	7.393,29
SANTI COSMA E DAMIANO	9,1250	6.618	11.924,155	4.517,310	16.441,51
SERMONETA	6,0170	6.804	7.837,489	3.012,089	10.849,61
SEZZE	8,3430	22.442	35.807,421	12.227,185	48.034,54
SONNINO	8,8220	6.891	12.876,499	4.396,879	17.273,35
SPERLONGA	4,8300	3.417	2.385,602	906,543	3.292,15
SPIGNO SATURNIA	7,8940	2.703	3.770,899	1.502,857	5.273,78
TERRACINA	6,5690	38.662	46.871,590	17.172,969	64.044,65
VENTOTENE	5,3570	664	370,931	215,184	586,13
<b>TOTALI LATINA</b>			<b>681.106,468</b>	<b>246.577,248</b>	<b>927.684,53</b>

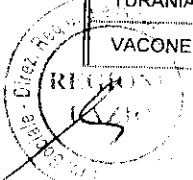
## RIETI

DENOMINAZIONE ENTE	INDICE DI DEGRADO	POPOLAZIONE SCOLASTICA	ATTRIBUZIONE IN EURO	ATTRIBUZIONE IN EURO	ATTRIBUZIONE DEFINITIVA
ACCUMOLI	4,9710	740	344,102	165,470	509,57
AMATRICE	2,9550	2.876	1.145,480	314,696	1.460,16
ANTRODOCO	7,6870	2.954	3.828,900	1.240,906	5.069,79
ASCREA	4,0800	279	82,305	34,746	117,05
BELMONTE IN SABINA	6,1220	600	424,026	127,600	551,62
BORBONA	4,1590	734	355,666	150,070	505,74
BORGO VELINO	6,9470	916	1.275,624	508,576	1.784,20
BORGOROSE	7,0600	4.798	6.399,970	2.337,035	8.737,01
CANTALICE	8,6820	2.804	4.360,245	1.497,203	5.857,44
CANTALUPO IN SABINA	7,7200	1.578	1.985,208	692,787	2.677,99
CASAPROTA	7,4500	692	394,556	257,791	652,36
CASPERIA	7,5380	1.086	1.353,537	406,301	1.759,82
CASTEL DI TORA	4,5920	326	167,789	57,980	225,77
CASTELNUOVO DI FARFA	6,9560	906	1.135,404	317,492	1.452,88
CASTEL SANT'ANGELO	6,5550	1.280	1.230,376	507,053	1.737,44
CITTADUCALE	6,1530	6.747	6.884,424	2.673,181	9.557,64
CITTAREALE	5,1590	506	230,750	86,346	317,10
COLLALTO SABINO	4,5030	512	219,679	69,288	288,97
COLLE DI TORA	5,3820	410	196,825	97,463	294,29
COLLEGIOVE	4,5100	190	54,261	7,218	61,48
COLLEVECCHIO	7,3850	1.525	1.567,309	591,516	2.158,83
COLLI SUL VELINO	6,9810	472	455,183	135,748	590,93
CONCERVIANO	6,1900	401	175,958	103,407	279,37
CONFIGNI	7,9230	704	613,761	372,371	986,16
CONTIGLIANO	7,3090	3.407	4.267,706	1.593,181	5.860,90
COTTANELLO	6,6790	591	708,211	194,373	902,57
FARA IN SABINA	7,8150	10.460	13.403,096	5.441,701	18.844,91
FIAVIGNANO	7,2280	1.689	1.504,485	658,696	2.163,20
	7,8950	2.550	2.739,574	1.252,687	3.992,31







FRASSO SABINO	7,9320	607	911,781	276,121	1.187,89
GRECCIO	6,7910	1.445	1.136,104	459,762	1.595,87
LABRO	2,9450	356	227,491	57,836	285,32
LEONESSA	4,5590	2.774	1.898,291	610,731	2.509,01
LONGONE SABINO	7,1040	696	521,227	265,439	786,68
MAGLIANO SABINA	6,8640	3.737	3.799,944	1.635,788	5.435,78
MARCEVELLI	4,4900	145	-1,000	7,190	6,19
MICIGLIANO	2,2590	134	8,224	13,455	21,68
MOMPEO	7,7430	583	536,562	171,795	708,35
MONTASOLA	5,6330	364	298,223	117,552	415,78
MONTEBUONO	6,8930	910	730,969	333,631	1.064,61
MONTELEONE SABINO	8,3980	1.290	1.953,923	522,006	2.475,91
MONTENERO SABINO	7,2110	345	146,238	120,291	266,54
MONTE SAN GIOVANNI IN SABINA	8,0400	743	721,369	322,447	1.043,83
MONTOPOLI DI SABINA	7,0960	3.758	3.940,127	1.448,833	5.388,97
MORRO REATINO	5,7870	378	211,712	72,807	284,52
NESPOLO	4,7150	246	76,023	46,502	122,53
ORVINIO	5,4890	434	245,583	84,241	329,82
PAGANICO SABINO	3,5260	185	27,802	10,723	38,52
PESCOROCCHIANO	7,2650	2.435	2.965,899	1.112,734	4.078,64
PETRELLA SALTO	5,8600	1.403	956,302	445,352	1.401,67
POGGIO BUSTONE	7,9230	2.170	3.234,632	1.180,663	4.415,30
POGGIO CATINO	6,6810	1.226	1.144,917	470,731	1.615,65
POGGIO MIRTETO	6,4750	5.093	6.002,000	2.027,486	8.029,47
POGGIO MOIANO	7,3240	2.489	3.318,994	1.273,214	4.592,22
POGGIO NATIVO	8,2180	2.057	3.053,085	1.122,631	4.175,72
POGGIO SAN LORENZO	5,9880	533	585,945	207,396	793,34
POSTA	3,9400	864	546,151	104,218	650,35
POZZAGLIA SABINO	5,5830	446	113,011	62,581	175,59
RIETI	6,8490	46.100	50.965,942	18.830,579	69.796,65
RIVODUTRI	7,6540	1.279	1.561,892	496,944	2.058,83
ROCCANTICA	7,7930	629	858,291	291,079	1.149,36
ROCCA SINIBALDA	5,9420	916	557,108	287,704	844,83
SALISANO	7,8400	541	415,214	282,010	697,24
SCANDRIGLIA	7,6700	2.416	2.536,228	825,792	3.362,01
SELCI	7,9180	1.004	1.033,738	514,043	1.547,80
STIMIGLIANO	7,8570	1.867	2.694,540	835,127	3.529,65
TARANO	7,2350	1.190	1.505,951	459,841	1.965,78
TOFFIA	8,3070	880	1.457,830	367,489	1.825,30
TORRICELLA IN SABINA	6,0160	1.199	957,142	407,384	1.364,54
TORRI IN SABINA	6,4480	1.191	788,971	285,456	1.074,43
TURANIA	6,2310	278	228,039	52,545	280,58
VACONE	5,2890	253	128,598	44,749	173,35



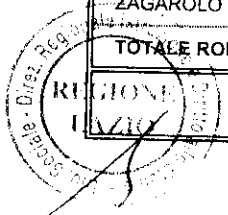
VARCO SABINO	6,4450	265	156,927	89,855	246,79
<b>TOTALI RIETI</b>			182.662,354	60.547,638	223.210,37
<b>ROMA</b>					
DENOMINAZIONE ENTE	INDICE DI DEGRADO	POPOLAZIONE SCOLASTICA	ATTRIBUZIONE IN EURO	ATTRIBUZIONE IN EURO	ATTRIBUZIONE DEFINITIVA
AFFILE	7,8760	1.710	3.086,835	815,365	3.902,16
AGOSTA	8,3290	1.655	2.414,040	977,024	3.391,08
ALBANO LAZIALE	7,2230	34.781	43.508,955	15.336,311	58.845,25
ALLUMIERE	8,6030	4.279	6.393,721	2.942,556	9.336,38
ANGUILLARA SABAZIA	7,2910	13.479	17.685,619	6.313,382	23.999,01
ANTICOLI CORRADO	6,4430	930	998,954	365,213	1.364,17
ANZIO	5,7070	42.734	40.949,212	15.264,755	56.214,09
ARCINAZZO ROMANO	6,4090	1.422	1.595,530	601,802	2.197,33
ARDEA	5,8070	28.699	28.077,179	10.152,068	38.229,27
ARICCIA	6,7930	18.494	22.524,844	7.942,383	30.467,22
ARSOLI	6,9550	1.544	1.561,216	547,548	2.108,76
ARTENA	8,7980	11.482	18.504,000	8.055,252	26.559,49
BELLEGRA	8,3690	3.045	5.638,231	1.916,222	7.554,44
BRACCIANO	6,6400	13.677	12.635,823	4.706,333	17.342,19
CAMERATA NUOVA	5,1060	473	353,499	85,474	438,97
CAMPAGNANO DI ROMA	7,4770	8.606	10.838,936	3.722,181	14.561,10
CANALE MONTERANO	7,8170	3.255	3.829,717	1.358,828	5.188,55
CANTERANO	6,0320	398	590,246	159,010	749,24
CAPENA	6,0340	6.006	6.553,518	2.063,938	8.617,41
CAPRANICA PRENESTINA	3,5850	358	116,116	40,536	156,65
CARPINETO ROMANO	8,9960	5.019	7.236,976	2.804,074	10.041,08
CASAPE	8,8130	786	1.366,657	365,494	1.732,13
CASTEL GANDOLFO	6,8770	8.347	9.155,448	2.940,317	12.095,72
CASTEL MADAMA	8,6620	6.691	8.559,440	3.774,489	12.334,05
CASTELNUOVO DI PORTO	7,1690	7.034	9.074,922	3.321,807	12.396,75
CASTEL SAN PIETRO ROMANO	7,9320	757	1.197,547	405,604	1.603,15
CAVE	8,6960	9.458	18.111,142	6.103,287	24.214,38
CERRETO LAZIALE	8,2210	1.082	1.409,074	556,346	1.965,43
CERVERA DI ROMA	4,5640	491	409,029	89,084	498,11
CERVETERI	6,0430	25.763	27.367,179	9.481,514	36.848,66
CIAMPINO	8,4540	36.469	50.647,158	18.089,415	68.736,60
CICILIANO	7,2700	1.138	1.305,329	492,101	1.797,44
CINETO ROMANO	6,7420	604	439,569	168,318	607,89
CIMTAVECCHIA	7,3770	50.945	57.481,241	22.192,432	79.673,95
CIMITELLA SAN PAOLO	7,8740	1.556	2.121,296	728,298	2.849,59
COLLEFERRO	7,0800	21.377	23.796,147	9.225,272	33.021,55
COLONNA	7,8640	3.261	4.270,409	1.377,887	5.648,28



FIANO ROMANO	5,9380	7.833	9.310,845	2.964,387	12.275,18
FILACCIANO	7,0830	462	432,897	69,355	502,24
FIUMICINO	4,3100	51.252	32.981,694	12.204,720	45.186,49
FONTE NUOVA	8,1230	24.013	34.350,667	12.041,623	46.392,38
FORMELLO	6,2930	9.212	9.533,964	3.445,379	12.979,36
FRASCATI	5,6130	20.674	18.016,093	7.158,793	25.175,01
GALLICANO NEL LAZIO	8,4270	4.256	7.226,529	2.882,359	10.108,94
GAVIGNANO	8,5350	1.729	2.857,091	965,831	3.822,92
GENAZZANO	7,5880	5.376	7.188,573	2.595,430	9.784,01
GENZANO DI ROMA	7,6280	22.359	32.770,772	11.116,639	43.887,33
GERANO	7,3120	1.210	1.223,280	686,458	1.909,77
GORGA	8,6820	766	1.240,061	396,016	1.636,07
GROTTAFERRATA	6,6890	18.251	17.892,026	6.594,618	24.486,69
GUIDONIA MONTECELIO	8,4340	67.882	95.772,349	34.714,801	130.487,15
JENNE	7,0620	508	604,658	244,402	849,07
LABICO	8,7370	3.337	5.529,593	1.651,197	7.180,74
LADISPOLI	5,7380	26.051	25.262,642	8.189,282	33.451,81
LANUVIO	8,1930	9.367	15.222,636	5.467,730	20.690,38
LARIANO	8,0320	9.885	16.499,640	6.136,046	22.635,73
LICENZA	7,1860	908	850,023	535,949	1.386,01
MAGLIANO ROMANO	8,7990	1.313	2.119,224	656,087	2.775,30
MANDELA	7,6020	748	806,245	378,320	1.184,58
MANZIANA	7,2530	5.984	7.315,053	2.540,738	9.855,79
MARANO EQUO	6,9260	751	762,753	411,613	1.174,39
MARCELLINA	8,3610	5.392	8.603,698	2.825,076	11.428,74
MARINO	8,1070	36.000	48.103,164	18.084,014	66.187,34
MAZZANO ROMANO	7,0870	2.507	2.632,971	1.036,740	3.669,73
MENTANA	8,1230	16.679	23.868,680	8.354,640	32.223,32
MONTECOMPATRI	7,8700	8.222	11.697,808	4.221,512	15.919,33
MONTEFLAVIO	8,4630	1.395	1.865,482	642,753	2.508,23
MONTELANICO	7,9920	1.871	2.251,120	948,581	3.199,73
MONTELIBRETTI	7,0240	4.866	5.564,332	1.841,002	7.405,31
MONTE PORZIO CATONE	6,9450	8.145	10.180,647	3.964,685	14.145,38
MONTEROTONDO	7,7630	33.515	42.294,624	15.659,825	57.954,56
MONTORIO ROMANO	8,1220	1.907	3.216,507	930,397	4.146,87
MORICONE	8,4520	2.369	3.070,986	1.375,949	4.446,98
MORLUPO	7,1400	6.874	7.988,638	2.767,038	10.755,66
NAZZANO	8,1490	1.286	2.095,549	731,219	2.826,77
NEMI	4,5540	1.812	1.059,186	503,310	1.562,52
NEROLA	6,8590	1.441	1.455,532	464,328	1.919,85
NETTUNO	7,2700	38.994	52.609,420	18.793,500	71.402,94
OLEVANO ROMANO	9,1170	6.267	10.200,973	3.897,463	14.098,48
PALESTRINA	7,7580	17.413	27.373,566	9.937,295	37.310,90

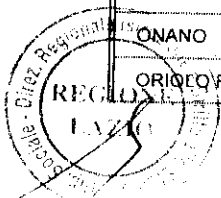


PALOMBARA SABINA	7,5590	10.351	15.016,751	4.840,236	19.856,92
PERCILE	7,4880	246	151,903	62,940	214,84
PISONIANO	7,3370	789	660,949	254,932	915,88
POLI	9,1360	2.153	3.767,451	1.499,869	5.267,35
POMEZIA	2,4300	46.645	19.725,491	6.844,481	26.569,95
PONZANO ROMANO	6,9370	1.035	1.047,269	374,002	1.421,27
RIANO	7,2990	6.301	7.510,781	4.066,360	11.577,35
RIGNANO FLAMINIO	7,8640	6.809	8.982,362	3.500,982	12.483,40
RIOFREDDO	6,4760	774	845,353	259,926	1.105,28
ROCCA CANTERANO	6,3110	264	437,164	53,205	490,35
ROCCA DI CAVE	6,1000	360	198,292	169,192	367,50
ROCCA DI PAPA	7,5890	12.859	17.820,143	6.937,757	24.758,00
ROCCAGIOVINE	6,3690	291	259,121	115,155	374,28
ROCCA PRIORA	7,5920	9.926	13.610,040	5.317,989	18.928,10
ROCCA SANTO STEFANO	7,9920	1.000	1.467,783	629,052	2.096,85
ROIATE	8,9620	818	1.353,205	421,085	1.774,28
ROMA	6,5730	2.643.581	2.399.577,561	868.878,754	3.268.449,74
ROVIANO	7,8420	1.416	1.664,283	725,327	2.389,63
SACROFANO	7,2770	5.665	6.240,164	2.067,754	8.307,90
SAMBUCI	8,3300	899	1.802,026	437,400	2.239,40
SAN CESAREO	8,2140	9.384	14.389,384	5.425,077	19.814,51
SAN GREGORIO DA SASSOLA	9,1670	1.504	1.908,407	822,518	2.730,94
SAN POLO DEI CAVALIERI	7,7110	2.281	3.274,133	1.010,937	4.285,04
SANTA MARINELLA	4,9880	16.335	11.611,336	4.051,748	15.663,08
SANT'ANGELO ROMANO	8,3170	2.979	3.735,486	1.193,557	4.929,02
SANT'ORESTE	7,9070	3.432	5.262,722	1.854,231	7.116,95
SAN VITO ROMANO	8,8670	3.292	6.191,552	1.920,325	8.111,84
SARACINESCO	5,1600	162	20,072	57,908	77,99
SEGNI	8,3980	8.814	11.865,246	4.446,737	16.312,02
SUBIACO	5,7060	9.096	9.297,424	3.753,581	13.051,08
TIVOLI	7,3710	52.809	62.705,480	23.547,396	86.253,09
TOLFA	8,6100	4.972	7.242,298	2.873,498	10.115,84
TORRITA TIBERINA	7,8420	921	1.151,917	411,823	1.563,74
TREVIGNANO ROMANO	5,6920	4.403	4.043,854	1.366,457	5.410,30
VALLEPIETRA	4,0810	393	232,348	57,267	289,62
VALLINFREDA	5,9290	310	216,925	107,263	324,19
VALMONTONE	8,2800	12.705	22.216,012	7.261,268	29.477,19
VELLETRI	7,7170	48.645	69.772,442	25.044,455	94.816,96
VICOVARO	8,5050	3.956	5.869,240	2.451,703	8.321,00
VIVARO ROMANO	5,8190	226	141,577	9,022	150,59
ZAGAROLO	6,8670	12.594	14.974,394	5.226,782	20.201,16
<b>TOTALE ROMA</b>			<b>3.821.967,286</b>	<b>1.386.858,965</b>	<b>5.208.821,94</b>
<b>VITERBO</b>					



8/110 *[Handwritten signature]*

DENOMINAZIONE ENTE	INDICE DI DEGRADO	POPOLAZIONE SCOLASTICA	ATTRIBUZIONE IN EURO	ATTRIBUZIONE IN EURO	ATTRIBUZIONE DEFINITIVA
ACQUAPENDENTE	7,0200	5.810	4.673,244	1.984,083	6.657,38
ARLENA DI CASTRO	9,0390	862	1.449,166	602,102	2.051,28
BAGNOREGIO	7,4460	3.817	3.892,274	1.601,375	5.493,68
BARBARANO ROMANO	7,1240	942	1.251,068	314,295	1.565,34
BASSANO IN TEVERINA	7,950	1.151	1.131,384	491,054	1.622,45
BASSANO ROMANO	8,3010	4.293	5.627,383	1.750,915	7.378,26
BLERA	8,8860	3.245	4.282,104	1.764,058	6.064,20
BOLSENA	6	4.166	3.609,278	1.329,961	4.939,24
BOMARZO	8	1.556	2.047,462	691,180	2.738,64
CALCATA	7	862	1.030,587	347,904	1.378,49
CANEPINA	8	3.097	4.559,478	1.562,329	6.121,80
CANINO	8	5.197	6.240,203	2.402,795	8.643,02
CAPODIMONTE	5	1.728	1.419,886	441,876	1.861,75
CAPRANICA	3	5.561	7.564,046	2.734,332	10.298,39
CAPRAROLA	7	5.231	6.159,440	2.465,452	8.624,94
CARBOGNANO	8,1660	1.963	2.834,714	1.047,004	3.881,73
CASTEL SANTELIA	6,8940	2.167	2.702,717	845,852	3.548,55
CASTIGLIONE IN TEVERINA	7,3740	2.295	2.529,618	792,950	3.322,55
CELLENO	7,9380	1.304	1.361,538	744,157	2.105,73
CELLERE	7,9050	1.331	1.549,610	392,337	1.941,93
CIVITACASTELLANA	6,7910	15.955	17.889,773	6.395,008	24.284,79
CIVITELLA D'AGLIANO	6,2040	1.756	1.418,801	692,777	2.111,60
CORCHIANO	8,0650	3.297	5.138,054	1.734,498	6.872,53
FABRICA DI ROMA	7,4190	6.482	9.483,132	3.211,533	12.694,65
FALERIA	7,4630	1.944	2.224,830	751,056	2.975,88
FARNESE	8,2770	1.765	1.690,106	681,831	2.351,94
GALLESE	7,0300	2.816	3.129,629	1.153,423	4.283,06
GRADOLI	7,3890	1.519	1.116,593	478,813	1.595,42
GRAFFIGNANO	8,6410	2.298	3.140,624	1.060,208	4.200,82
GROTTE DI CASTRO	7,6580	2.966	3.502,627	1.224,642	4.727,27
ISCHIA DI CASTRO	8,3030	2.506	3.255,229	1.373,621	4.628,88
LATERA	7,9990	1.058	1.437,344	352,885	1.790,21
LUBRIANO	7,9390	948	1.069,975	426,874	1.496,86
MARTA	7,8750	3.459	3.988,210	1.672,061	5.660,31
MONTALTO DI CASTRO	2,8800	7.547	3.493,714	1.143,664	4.637,36
MONTEFIASCONE	7,5070	12.862	14.839,322	4.719,639	19.558,88
MONTE ROMANO	7,7640	1.973	2.346,467	888,456	3.234,93
MONTEROSI	8,1790	2.365	3.440,345	1.150,112	4.590,45
NEPI	8,0740	7.746	10.716,689	4.118,644	14.835,39
ORCIANO	8,2480	1.192	875,749	534,416	1.410,20
ORCIANO ROMANO	7,8260	2.864	3.739,665	1.284,012	5.023,67



ORTE	6,5310	7.879	6.827,750	2.629,031	9.456,81
PIANSANO	8,4520	2.207	3.658,662	1.526,381	5.185,08
PROCENO	6,9850	641	399,376	202,231	601,61
RONCIGLIONE	6,2500	7.851	7.631,481	3.834,183	11.465,84
SAN LORENZO NUOVO	7,8350	2.124	2.581,996	796,301	3.378,28
SORIANO NEL CIMINO	7,4680	8.290	10.521,609	3.387,148	13.908,71
SUTRI	7,0610	5.086	5.854,267	2.141,778	7.996,06
TARQUINIA	5,1310	15.079	12.154,572	4.258,763	16.413,33
TESSENNANO	9,0750	429	481,824	250,236	732,07
TUSCANIA	7,6030	7.902	9.843,439	3.868,025	13.711,52
VALENTANO	7,1290	2.907	4.076,242	1.287,593	5.363,81
VALLERANO	7,9960	2.478	3.036,822	1.267,679	4.304,53
VASANELLO	8,7060	3.870	6.791,193	2.172,534	8.963,69
VEJANO	7,8730	2.139	2.990,318	1.052,886	4.043,21
VETRALLA	7,2490	12.232	14.951,261	5.007,252	19.958,47
VIGNANELLO	8,1530	4.744	6.093,452	2.405,477	8.498,97
VILLA SAN GIOVANNI IN TUSCIA	8,8050	1.179	1.222,611	764,760	1.987,42
VITERBO	4,4940	60.212	41.299,479	15.912,277	57.211,96
VITORCHIANO	8,19	3.084	4.182,741	1.615,334	5.798,18
<b>TOTALE VITERBO</b>			308.451,173	113.714,059	422.184,00

<b>TOTALE GENERALE</b>					<b>7.746.064,00</b>
SCUOLA OBBLIGO					5.674.791,00
SCUOLA SUPERIORE					2.071.273,00



PIANO DI RIPARTO DEI FONDI DESTINATI ALLA FORNITURA DEI LIBRI DI TESTO IN FAVORE DEGLI ALUNNI  
 DELLA SCUOLA DELL'OBBLIGO

77.468.250 euro per l'anno 2004

Regioni e province autonome	Famiglie con reddito fino ad € 15.493,71 (già £ 30 milioni) (val. %)	Alunni	Alunni meno abbienti	Somme da attribuire alle regioni
	[a]	[b]	[c]	[d]
Piemonte	13,3	140.196	18.646	3.123.275
Lombardia	8,2	303.582	24.894	4.169.776
Bolzano	10,9	18.637	2.031	340.271
Trento	10,9	17.064	1.860	311.552
Veneto	9,1	159.523	14.517	2.431.575
Liguria	15,7	46.353	7.277	1.218.991
Emilia-Romagna	10,6	120.117	12.732	2.132.717
Toscana	11,1	118.923	13.200	2.211.117
Marche	14,1	56.812	8.010	1.341.782
Umbria	11,9	31.577	3.758	629.420
Lazio	15,7	215.788	33.879	5.674.791
Abruzzo	20,4	58.244	11.882	1.990.235
Molise	30,7	15.318	4.703	787.705
Campania	27,2	331.866	90.268	15.120.096
Puglia	24,3	211.628	51.426	8.613.949
Basilicata	30,2	32.239	9.736	1.630.840
Calabria	35,2	113.109	39.814	6.669.031
Sicilia	31,3	273.673	85.660	14.348.259
Sardegna	24,8	87.876	21.793	3.650.437
accantonamento	-	-	-	1.072.431
<b>Totale</b>		<b>2.392.342</b>	<b>462.488</b>	<b>77.468.250</b>

(a) Distribuzione percentuale delle famiglie, che, nell'ambito della regione di residenza, non superano € 15.493,71 (già £ 30 milioni) di reddito netto - ultimo dato ISTAT.


(b) Numero alunni.

(c) Alunni che presumibilmente appartengono alla fascia delle famiglie con reddito inferiore ad € 15.493,71 (già £ 30 milioni); il numero degli alunni meno abbienti è stato calcolato rapportando il numero complessivo degli alunni interessati della regione al valore percentuale delle rispettive famiglie con reddito precitato.

(d) Somme attribuite alle regioni in proporzione al numero di alunni appartenenti alle famiglie meno abbienti.



*Alm*



PIANO DI RIPARTO DEI FONDI DESTINATI ALLA FORNITURA, ANCHE IN COMODATO, DEI LIBRI DI TESTO IN FAVORE DEGLI ALUNNI DELLA SCUOLA SECONDARIA SUPERIORE

25.822.750 euro per l'anno 2004

Regioni e province autonome	Famiglie con reddito fino ad € 15.493,71 (già £ 30 milioni) (val. %)	Alunni	Alunni meno abbienti	Somme da attribuire alle regioni
	[a]	[b]	[c]	[d]
Piemonte	13,3	116.703	15.521	1.071.220
Lombardia	8,2	246.232	20.191	1.393.489
Bolzano	10,9	11.500	1.254	86.511
Trento	10,9	12.341	1.345	92.837
Veneto	9,1	138.055	12.563	867.039
Liguria	15,7	41.055	6.446	444.847
Emilia-Romagna	10,6	110.416	11.704	807.761
Toscana	11,1	109.634	12.169	839.873
Marche	14,1	54.453	7.678	529.890
Umbria	11,9	31.029	3.692	254.836
Lazio	15,7	191.158	30.012	2.071.273
Abruzzo	20,4	53.574	10.929	754.275
Molise	30,7	15.075	4.628	319.404
Campania	27,2	247.312	67.269	4.642.580
Puglia	24,3	172.728	41.973	2.896.771
Basilicata	30,2	30.154	9.107	628.488
Calabria	35,2	95.904	33.758	2.329.832
Sicilia	31,3	189.831	59.417	4.100.687
Sardegna	24,8	76.004	18.849	1.300.868
accantonamento:	-	-	-	390.269
<b>Totale</b>		<b>1.978.317</b>	<b>374.160</b>	<b>25.822.750</b>

(a) Distribuzione percentuale delle famiglie, che, nell'ambito della regione di residenza, non superano € 15.493,71 (già £ 30 milioni) di reddito netto - ultimo dato ISTAT.

(b) Numero alunni.

(c) Alunni che presumibilmente appartengono alla fascia delle famiglie con reddito inferiore ad € 15.493,71 (già £ 30 milioni); il numero degli alunni meno abbienti è stato calcolato rapportando il numero complessivo degli alunni interessati della regione al valore percentuale delle rispettive famiglie con reddito precitato.

(d) Somme attribuite alle regioni in proporzione al numero di alunni appartenenti alle famiglie meno abbienti.



Per Copia Conforme

*[Handwritten signature]*

