

<p>                     * DELIBERAZIONE DELLA GIUNTA REGIONALE 25 giugno 2004, n. 565.                      DOCUP Obiettivo 2 Lazio, 2000/2006, Asse III "Valorizzazione dei sistemi locali".                      Approvazione della proposta di aggiornamento del Piano d'Area relativo all'ambito territoriale n. 3,                      annualità 2003-2004 .....                 </p>	<p>Pag. 63</p>
<p>                     * DELIBERAZIONE DELLA GIUNTA REGIONALE 25 giugno 2004, n. 566.                      DOCUP Obiettivo 2 Lazio, 2000/2006, Asse III "Valorizzazione dei sistemi locali".                      Approvazione della proposta di aggiornamento del Piano d'Area relativo all'ambito territoriale n. 4,                      annualità 2003-2004 .....                 </p>	<p>» 98</p>
<p>                     * DELIBERAZIONE DELLA GIUNTA REGIONALE 25 giugno 2004, n. 567.                      DOCUP Obiettivo 2 Lazio, 2000/2006, Asse III "Valorizzazione dei sistemi locali".                      Approvazione della proposta di aggiornamento del Piano d'Area relativo all'ambito territoriale n. 5,                      annualità 2003-2004 .....                 </p>	<p>» 126</p>
<p>                     * DELIBERAZIONE DELLA GIUNTA REGIONALE 25 giugno 2004, n. 568.                      DOCUP Obiettivo 2 Lazio, 2000/2006, Asse III "Valorizzazione dei sistemi locali".                      Approvazione della proposta di aggiornamento del Piano d'Area relativo all'ambito territoriale n. 6,                      annualità 2003-2004 .....                 </p>	<p>» 158</p>

GIUNTA REGIONALE DEL LAZIO  
 .....

ESTRATTO DAL PROCESSO VERBALE DELLA SEDUTA DEL 25 GIU. 2004

25 GIU. 2004

ADDI NELLA SEDE DELLA REGIONE LAZIO, IN VIA CRISTOFORO COLOMBO, 212  
 ROMA: SI E' RIUNITA LA GIUNTA REGIONALE, COSI' COSTITUITA:

STORACE	Francesco	Presidente	LANNARILLI	Antonello	Assessore
SIMEONI	Giorgio	Vice Presidente	PRESTAGIOVANNI	Ennio	"
RUGELLO	Andrea	Assessore	ROBILOTTA	Donato	"
CIARAMELLETTI	Luigi	"	SAPONARO	Francesco	"
DIONISI	Armando	"	SARACENI	Vincenzo Maria	"
FORMISANO	Anna Teresa	"	VERZASCHI	Mirco	"
GARGANO	Giulio	"			


ASSISTE IL SEGRETARIO Totommaso NARDINI  
 .....COMISSIS

CIARAMELLETTI - GARGANO

ASSENTI: \_\_\_\_\_

DELIBERAZIONE N. - 568 -

OGGETTO: DOCUP Obiettivo 2 Lazio - 2000/2006, Asse III "Valorizzazione dei Sistemi locali" -  
 Approvazione della proposta di aggiornamento del Piano d'Area relativo all'ambito territoriale n.6  
 Annualità 2003 - 2004





568 25 GIU, 2004

**OGGETTO:** DOCUP Obiettivo 2 Lazio – 2000/2006, Asse III “*Valorizzazione dei Sistemi locali*” - Approvazione della proposta di aggiornamento del Piano d’Area relativo all’ambito territoriale n.6 Annualità 2003 - 2004

### La Giunta Regionale

Su proposta dell’Assessore al Bilancio, Programmazione e Risorse Comunitarie;

**VISTO** il Regolamento (CE) n.1260 del 21 giugno 1999 recante disposizioni generali sui Fondi Strutturali per il periodo 2000-2006;

**VISTA** la Decisione della Commissione C(2001) n.2118 del 7.09.2001 di approvazione del DOCUP - Documento Unico di Programmazione – Obiettivo 2 Lazio 2000/2006 ;

**VISTA** la Delibera di Giunta Regionale n.393 del 28 marzo 2002 di ratifica del DOCUP Obiettivo 2 Lazio 2000/2006;

**VISTA** la Delibera del Consiglio Regionale n.102 del 23 aprile 2002 di ratifica della Delibera di Giunta Regionale n.393/02;

**VISTO** il Complemento di Programmazione del DOCUP Obiettivo 2 Lazio 2000/2006, approvato dal Comitato di Sorveglianza nella seduta del 4 dicembre 2001 e ratificato con la Delibera del Consiglio Regionale n.462 del 15 aprile 2002, e i successivi adattamenti;

**VISTA** la Delibera di Giunta Regionale n.366 del 22 marzo 2002 di nomina dei responsabili di misura e del Responsabile del coordinamento per l’attuazione dell’Asse III e successive modificazioni e integrazioni;


**VISTA** la Delibera di Giunta Regionale n. 893 del 5 luglio 2002 di ratifica del Protocollo d’Intesa tra la Regione e gli Enti Locali per la definizione dei Piani d’Area dei nove ambiti territoriali definiti dal Complemento di Programmazione;


**VISTA** la Delibera di Giunta Regionale n.1540 del 21 novembre 2002 concernente l’approvazione del Piano d’Area relativo all’Ambito territoriale n. 6;

**CONSIDERATO** che l’Ambito territoriale n. 6 comprende i seguenti comuni:

- **obiettivo 2:** Bellegra, Castel San Pietro Romano, Cave, Galliciano nel Lazio, Genazzano, Labico, Olevano Romano, Palestrina, Rocca di Cave, Rocca Santo Stefano, Roiate, San Vito Romano, Zagarolo, Carpineto Romano, Colferro, Gavignano, Gorga, Montelanico, Segni, Valmontone (RM); Acuto, Anagni, Fiuggi, Paliano, Piglio, Serrone, Sgurgola (FR);
- **sostegno transitorio:** Artena, Monte Porzio Catone, Rocca Priora, Rocca di Papa, Colonna, Montecompati (RM); Torre Cajetani, Trivigliano (FR);

**CONSIDERATO** che nel Protocollo d’Intesa dell’Ambito territoriale n. 6 vengono individuati come obiettivi da perseguire:





568 25 GIU. 2004

- il miglioramento e l'aggiornamento delle dotazioni infrastrutturali, insediative e di servizi al settore produttivo, al fine di aumentare la competitività del territorio ed al fine di superare l'attuale condizione di fragilità e dipendenza del sistema produttivo dall'ambiente esterno;
- la promozione di attività economiche alternative a quella industriale, anche tramite azioni di assistenza e supporto;
- le azioni di sostegno allo sviluppo del settore ricettivo, incentrate sulla riqualificazione delle strutture e sul miglioramento nei servizi, con orientamento all'innovazione ed all'integrazione dell'offerta locale con i diversi circuiti e le diverse tipologie di turismo

**CONSIDERATO** che, in ottemperanza con quanto previsto dalle procedure di attuazione dell'Asse III, i soggetti beneficiari interessati hanno presentato, entro il 31 marzo 2003, le proposte progettuali per consentire l'aggiornamento del Piano d'Area a valere sulle risorse finanziarie relative alle annualità 2003 e 2004;

**CONSIDERATO** che per le attività inerenti l'aggiornamento dei Piani d'Area la Regione si avvale dell'Assistenza tecnica di Sviluppo Lazio S.p.A.;

**CONSIDERATO** che la Regione, ha provveduto – attraverso le proprie strutture competenti – ad effettuare una prima valutazione e selezione delle proposte presentate in base alla loro coerenza con gli obiettivi del Piano d'Area, alla qualità delle proposte, ai criteri e alle priorità individuati nel Complemento di Programmazione e sulla base della capacità degli interventi di raggiungere gli obiettivi specifici di sviluppo integrato del sistema territoriale considerato;

**CONSIDERATO** che nell'aggiornamento dei Piani d'Area devono essere inserite le iniziative che possano certificare l'inizio dei lavori entro 180 giorni dalla approvazione dei piani medesimi;


**CONSIDERATO** che le risultanze della selezione sono state preliminarmente illustrate ai rappresentanti delle Amministrazioni Provinciali presso l'Assessorato al Bilancio Programmazione e Risorse Comunitarie della Regione in data 24 marzo e 6 aprile 2004 ai fini di acquisire parere ed eventuali emendamenti;

**CONSIDERATO** che il Piano d'Area è stato oggetto di confronto con le parti economiche e sociali a livello territoriale, acquisendo il relativo parere ai fini della valutazione della coerenza con le finalità del Piano;

**CONSIDERATO** che Regione ha presentato la proposta di aggiornamento del Piano a valere sulle risorse finanziarie relative alle annualità 2003 e 2004, che è stata approvata nella riunione del 27 aprile 2004 dal Tavolo di concertazione costituito a livello territoriale, presieduto dall'Assessore alle Politiche Comunitarie della Provincia di Viterbo, giusta delega dell'Assessore al Bilancio, Programmazione e Risorse Comunitarie della Regione Lazio (prot. n. 85/SP del 15/4/04);

**CONSIDERATO** che nel corso della concertazione sono state date ampie delucidazioni e motivazioni rispetto alle proposte inoltrate e non inserite nella proposta di aggiornamento per le annualità 2003 e 2004;

**VISTO** che la proposta di aggiornamento del Piano d'Area è stata sottoposta al Tavolo del Partenariato istituzionale nella riunione del 18 maggio 2004, che ha espresso il proprio parere;



568 25 GIU. 2004

Q

**VISTA** la proposta di aggiornamento del Piano d'Area relativo all'ambito territoriale n. 6 a valere sulle risorse finanziarie relative alle annualità 2003 e 2004 allegata e parte integrante della presente deliberazione;

**RITENUTO** di dover notificare la presente deliberazione alle Amministrazioni Provinciali di Roma e di Frosinone affinché provvedano, entro il termine di trenta giorni dalla notifica, ad acquisire la sottoscrizione della proposta di aggiornamento del Piano d'Area da parte di tutti i soggetti coinvolti;

**CONSIDERATO** che la sottoscrizione della proposta di aggiornamento del Piano d'Area costituisce per i soggetti attuatori dei progetti cofinanziati attraverso le risorse finanziarie relative alle annualità 2003 e 2004, l'impegno alla partecipazione finanziaria dei progetti medesimi;

**CONSIDERATO** che i Responsabili di misura potranno fornire le motivazioni riguardo alle proposte inoltrate e non inserite nella proposta di aggiornamento per le annualità 2003 e 2004, sulla base della documentazione disponibile presso le strutture medesime;

**CONSIDERATO** che in fase di istruttoria tecnica possono riscontrarsi situazioni o sopravvenute condizioni che rendono necessaria - all'atto dell'assunzione degli impegni di spesa da parte del Responsabile di misura - la ridefinizione del quadro economico e delle quote di finanziamento a carico dei singoli soggetti, a condizione che l'importo complessivo ammesso a contributo non superi quello indicato nella proposta di aggiornamento del Piano d'Area;

**RITENUTO** di dover procedere al successivo aggiornamento dei Piani d'Area con la ripartizione delle risorse previste per le annualità 2005-2006, stabilendo il termine del **30 settembre 2004** entro e non oltre il quale i soggetti interessati dovranno inviare le proposte, attraverso apposito modello di richiesta predisposto dall'Autorità di gestione del DOCUP ob.2 2000-2006 e che sarà pubblicato sul sito web *regione.lazio.it*, le quali proposte dovranno riguardare esclusivamente interventi con livello progettuale definitivo o esecutivo, ai sensi della Legge n. 104/94 e successive modifiche ed integrazioni;

ALL'UNANIMITA'

### DELIBERA

1. di approvare la proposta di aggiornamento del Piano d'Area relativo all'ambito territoriale n. 6 a valere sulle risorse finanziarie relative alle annualità 2003 e 2004, allegata e parte integrante della presente deliberazione;
2. la proposta di aggiornamento del Piano d'Area, in quanto integrazione di un programma di cooperazione territoriale deve essere sottoscritta da tutti i soggetti interessati, così come previsto dal Complemento di Programmazione, quale atto di condivisione per la realizzazione degli obiettivi individuati;
3. per la Regione Lazio la proposta di aggiornamento del Piano d'Area è sottoscritta dall'Assessore al Bilancio, Programmazione e Risorse Comunitarie;
4. di notificare la presente Deliberazione alle Amministrazioni Provinciali di Frosinone e Roma affinché provvedano, entro il termine di trenta giorni dalla notifica, ad acquisire la



568 25 GIU. 2004


sottoscrizione della proposta di aggiornamento del Piano d'Area da parte di tutti i soggetti coinvolti;

- 5. che la sottoscrizione della proposta di aggiornamento del Piano d'Area costituisce per i soggetti attuatori dei progetti cofinanziati attraverso le risorse finanziarie relative alle annualità 2003 e 2004, l'impegno alla partecipazione finanziaria dei progetti medesimi;
- 6. di prendere atto delle proposte pervenute e non inserite nella proposta di aggiornamento per le annualità 2003 e 2004 riportate in allegato e parte integrante della presente deliberazione;
- 7. di autorizzare i Responsabili di misura - all'atto dell'assunzione degli impegni di spesa - alla ridefinizione del quadro economico e delle quote di finanziamento a carico dei singoli soggetti, a condizione che l'importo complessivo ammesso a contributo non superi quello indicato nella proposta di aggiornamento del Piano d'Area, qualora in fase di istruttoria tecnica riscontrino situazioni o sopravvenute condizioni che rendono necessaria tale ridefinizione;
- 8. di dover procedere al successivo aggiornamento dei Piani d'Area con la ripartizione delle risorse previste per le annualità 2005-2006, stabilendo il termine del **30 settembre 2004** entro e non oltre il quale i soggetti interessati dovranno inviare le proposte, attraverso apposito modello di richiesta predisposto dall'Autorità di gestione del DOCUP ob.2 2000-2006 e che sarà pubblicato sul sito web *regione.lazio.it*, le quali proposte dovranno riguardare esclusivamente interventi con livello progettuale definitivo o esecutivo, ai sensi della Legge n. 104/94 e successive modifiche ed integrazioni;
- 9. di pubblicare la presente deliberazione sul Bollettino Ufficiale della Regione e sul sito web [www.regione.lazio.it](http://www.regione.lazio.it).

-  Obiettivi ambito 6
-  Riepilogo proposte presentate A. T. 6
-  Elenco progetti finanziati ambito 6

IL PRESIDENTE: F.to Francesco STORACE  
IL SEGRETARIO: F.to Tommaso Nardini

25 GIU. 2004



**SOMMARIO**

**Capitolo 1  
OBIETTIVI DI SVILUPPO DELL'AMBITO 6**



**1.1 Analisi S.W.O.T.**

- 1.1.1 Punti di forza
- 1.1.2 Punti di debolezza
- 1.1.3 Minacce
- 1.1.4 Opportunità

ALLEG. alla DELIB. n. 568  
25 GIU. 2004

**1.2 Obiettivi**

**1.3 Strategie**

**Capitolo 2  
SETTORI E TIPOLOGIE DI AZIONI IN CUI SI INTENDONO CONCENTRARE GLI  
INTERVENTI**

**2.1 Migliorare le infrastrutture**

**2.2 Individuazione di attività alternative all'impresa industriale**

**2.3 Promuovere e riqualificare le strutture ricettive per la valorizzazione a fini turistici delle risorse ambientali, paesaggistiche e storico-culturali**

**Capitolo 3  
CONNESSIONE CON ULTERIORI PROGRAMMI DI SVILUPPO LOCALE**

**3.1 P.R.U.S.S.T dei Castelli Romani**

**3.2 Patto Territoriale per lo sviluppo di Frosinone**

**3.3 Programmi integrati ambiente-cultura-turismo**


**3.4 Programma comunitario LEADER II**

- 3.4.1 Piano di azione locale "Colli Tuscolani"
- 3.4.2 Il Piano di azione locale della X Comunità Montana dell'Aniene
- 3.4.3 Piano di azione locale "Monti Prenestini"

**3.5 Ulteriori programmi di sviluppo locale**

- 3.5.1 Piani di sviluppo socio-economico della Comunità montana
- 3.5.2 Protocollo di Intesa del Polo di Colferro
- 3.5.3 Accordo di Programma per il Polo Turistico Integrato di Valmontone
- 3.5.4 Consorzio "I Castelli della Sapienza" - Decentramento Universitario

**3.6 Sinergie tra i vari programmi**



L'Allegato è composto da  
n. 11 pagine 1

# Capitolo 1

## Obiettivi di sviluppo dell'ambito numero 6

### *1.1 Analisi s.w.o.t.*

L'ambito territoriale n. 6 è composto da 35 comuni.

I comuni ricadenti in **obiettivo 2** sono:

Bellegra, Carpineto Romano, Castel San Pietro Romano, Cave, Colleferro, Galliciano nel Lazio, Gavignano, Genazzano, Gorga, Labico, Montelanico, Olevano Romano, Palestrina, Rocca di Cave, Rocca Santo Stefano, Roiate, San Vito Romano, Segni, Valmontone, Zagarolo, Acuto, Anagni, Fiuggi, Paliano, Piglio, Serrone, Sgurgola.

I comuni ricadenti in **aree a sostegno transitorio** sono:

Artena, Colonna, Monte Porzio Catone, Montecompatri, Rocca di Papa, Rocca Priora, Torre Cajetani, Trivigliano.

Questo ambito è caratterizzato da una struttura territoriale molto diversificata.

Una parte più prossima a Roma, da sempre considerata un'area "residenziale" dipendente dalla Capitale, nella quale gli ultimi anni si sono diffuse piccole imprese locali non specializzate, più o meno integrate con il comparto agricolo, e nella quale risultano poco valorizzati luoghi ricchi di tradizioni culturali, di risorse ambientali e storico-paesaggistiche, la cui promozione potrebbe essere fonte di rafforzamento economico dell'area medesima.

Il polo di Colleferro, dove in passato ha rivestito un ruolo primario l'industria bellica, la cui crisi ha richiesto un processo di riconversione (in parte finanziato dai fondi strutturali della precedente programmazione), che ha puntato alla valorizzazione a fini turistici dei siti di archeologia industriale e dei luoghi di interesse storico ed ambientale.

Il territorio di Segni e Valmontone, che comprende centri minori con un patrimonio naturale molto ricco ma solo parzialmente utilizzato, il quale potrebbe rappresentare una preziosa opportunità di sviluppo.

La zona di Anagni e Paliano, caratterizzata da produzioni innovative a tecnologia elevata grazie alla vicinanza dei servizi concentrati nella capitale.

La zona che gravita su Fiuggi ed i comuni limitrofi, che risulta legata al turismo termale con una forte concentrazione di strutture ricettive.



**Comuni in obiettivo 2**

Comune	Popolazione 1996	Popolazione 2001	Increment./decrement.to	%
Bellegra	3126	3045	-81	-2,59
Carpineto Romano	5099	5019	-80	-1,57
Castel S.Pietro Romano	740	757	17	2,30
Cave	9220	9458	238	2,58
Colleferro	21547	21377	-170	-0,79
Galliciano nel Lazio	4112	4256	144	3,50
Gavignano	1685	1729	44	2,61
Genazzano	5422	5376	-46	-0,85
Gorga	758	766	8	1,06
Labico	3040	3337	297	9,77
Montelanico	1915	1871	-44	-2,30
Olevano Romano	6277	6267	-10	-0,16
Palestrina	17058	17413	355	2,08
Rocca di Cave	352	360	8	2,27
Rocca s. Stefano	1040	1000	-40	-3,85
Roiate	836	818	-18	-2,15
San Vito Romano	3363	3292	-71	-2,11
Segni	8806	8814	8	0,09
Valmontone	12572	12705	133	1,06
Zagarolo	11696	12594	898	7,68
Acuto	1896	1846	-50	-2,64
Anagni	19767	20144	377	1,91
Fiuggi	8636	8853	217	2,51
Sgurgola	2576	2567	-9	-0,35
Serrone	2977	2978	1	0,03
Piglio	4768	4726	-42	-0,88
Paliano	7669	7686	17	0,22
<b>Totale</b>	<b>166.953</b>	<b>169.054</b>	<b>2.101</b>	<b>1,26</b>

**Comuni in sostegno transitorio**

Comune	Popolazione 1996	Popolazione 2001	Increment./decrement.to	%
Artena	11257	11482	225	2,00
Colonna	3261	3261	0	0,00
Monte Porzio Catone	8043	8145	102	1,27
Montecompatri	7865	8222	357	4,54
Rocca di Papa	12354	12859	505	4,09
Rocca Priora	9544	9926	382	4,00
Torre Cajetani	1313	1333	20	1,52
Trivigliano	1420	1426	6	0,42
<b>Totale</b>	<b>55.057</b>	<b>56.654</b>	<b>1.597</b>	<b>2,90</b>

### **1.1.1 Punti di forza**

I punti di forza di questo ambito territoriale sono stati individuati nel protocollo di intesa sottoscritto in data 20/12/2001.

#### **a) Collocazione strategica dell'area per la vicinanza ai servizi offerti dalla Capitale**

La zona si è sviluppata in prossimità di due assi di comunicazione primari, l'Autostrada Roma -Napoli e la linea ferroviaria ad alta velocità, e può quindi contare sulla dotazione di numerosi servizi.

#### **b) Presenza dei beni culturali e ambientali e di centri storici di rilievo**

Il patrimonio naturale e culturale della zona è molto ricco, ma solo parzialmente valorizzato. Rappresenta, insieme ai centri storici ed alle aree archeologiche, una preziosa opportunità di sviluppo per questi comuni. Alcuni esempi sono i resti del grande santuario pagano della Fortuna Primigenia (II-I sec. A.c.) a Palestrina, la selva naturale di Paliano, la stazione termale a Fiuggi, la città di Anagni e le numerose bellezze naturali.

#### **c) Presenza di un tessuto produttivo dinamico**

Nella zona di Anagni, Valmontone, Colferro e Segni sono localizzate numerose aziende con una produzione innovativa e una tecnologia elevata. Sono presenti i settori farmaceutico, chimico, elettronico, tessile, meccanico, alimentare, plastico e della gomma.

#### **d) Vocazione turistica legata al comparto termale**

Fiuggi e i comuni limitrofi sono tradizionalmente legati al turismo termale, con forte presenza di strutture ricettive e di servizio. Solo nel comune di Fiuggi il settore turistico dà occupazione a 1000 addetti.

Collegate al soggiorno termale si sono sviluppate numerose attività di intrattenimento (equitazione, conferenze e convegni di breve durata, escursioni al lago di Canterno) offrendo un ventaglio di opportunità.

#### **e) Presenza di produzioni attive ad alta tecnologia**

Le zone di Anagni e Paliano sono caratterizzate da produzioni innovative e da una tecnologia avanzata, grazie alla vicinanza dei servizi concentrati nella capitale. Le industrie presenti sono a capitale prevalentemente esterno, con cicli di lavorazione piuttosto complessi.

### **1.1.2 Punti di debolezza**

I punti di debolezza di questo ambito territoriale sono stati individuati nel protocollo d'intesa sottoscritto in data 20/12/2001

#### **a) Scarsa diversificazione del sistema produttivo**

Il sistema produttivo presenta una scarsa diversificazione con conseguente difficoltà ad adattarsi alle esigenze e alle nuove situazioni del mercato.

Nella zona di Colferro la crisi del settore bellico ha portato ad un forte contrazione dei livelli produttivi, con conseguente impatto negativo sull'occupazione. La crisi del settore ha richiesto un processo di riconversione che ha puntato alla valorizzazione a fini turistici sia dei siti di archeologia industriale che dei luoghi di interesse storico ed ambientale.

#### **b) Insufficiente dotazione infrastrutturale, logistica e dei servizi innovativi locali**

Le dotazioni infrastrutturali sono insufficienti e inadeguate al fabbisogno produttivo della zona.

La zona di Anagni si è sviluppata senza una precisa regolamentazione, compromettendo una organizzazione efficiente dal punto di vista logistico, con conseguente dipendenza dai territori circostanti.

#### **c) Scarso utilizzo delle risorse endogene**

L'ambito in oggetto, pur avendo risorse proprie che offrono buone opportunità di crescita e di occupazione nei diversi settori, non è in grado di sfruttare pienamente le risorse disponibili.

Il processo di industrializzazione della zona, di tipo "esogeno" legato soprattutto all'afflusso di capitali esterni di grandi multinazionali, che hanno localizzato i propri stabilimenti grazie agli incentivi dell'intervento straordinario, non ha consentito di creare nell'immediato una classe imprenditoriale locale, per la dipendenza del sistema produttivo dall'ambiente esterno.

**d) *Inadeguati standard qualitativi ed organizzativi del sistema produttivo***

Il sistema produttivo risente delle carenze di iniziative rivolte sia alla formazione/riqualificazione degli addetti sia alle innovazioni tecnologiche nei processi e nei prodotti.

**e) *Insufficiente qualificazione delle strutture turistico-ricettive***

Le strutture turistico-ricettive non sono adeguate alle esigenze dei numerosi turisti che ogni anno frequentano queste zone. Vi è la necessità di migliorare e riqualificare queste strutture elevando la professionalità degli addetti ai lavori.

**f) *Basso grado di diversificazione verso settori potenzialmente più attrattivi***

Le risorse risultano concentrate nei settori maturi ed ormai saturi, che non hanno possibilità di ulteriore crescita, mentre risultano trascurati quei settori che potrebbero offrire più opportunità per un rapido sviluppo della domanda di beni e servizi.

### **1.1.3 *Minacce***

L'area rischia di ridurre la propria competitività rispetto a zone concorrenti per mancanza di infrastrutture e servizi a disposizione delle attività produttive. Con conseguente perdita di posti di lavoro e spopolamento o "pendolarismo" verso altre realtà produttive.

### **1.1.4 *Opportunità***

Nell'area risulta possibile cogliere le seguenti opportunità:

- Valorizzare le numerose risorse storiche, architettoniche, ambientali e termali presenti nell'ambito;
- Rilanciare il comparto termale con nuove strutture e potenziare quelle esistenti.

## **1.2 *Obiettivi***

Gli obiettivi da conseguire, in questo ambito territoriale sono stati già individuati nel Protocollo di intesa in data 20/12/2001 in :

1. migliorare e aggiornare le infrastrutture e i servizi al settore produttivo, al fine di aumentare la competitività del territorio per superare l'attuale condizione di fragilità e dipendenza del sistema produttivo dall'ambiente esterno;
2. promuovere attività economiche alternative a quella industriale, anche tramite azioni di assistenza e supporto;
3. promuovere azioni di sostegno allo sviluppo del settore ricettivo, riqualificando le strutture e i servizi esistenti.

### *1.3 Strategie*

Le azioni da intraprendere per poter conseguire gli obiettivi sono rivolte :

- al miglioramento e all'aggiornamento delle dotazioni infrastrutturali, insediative e di servizi al settore produttivo, al fine di aumentare la competitività del territorio e di superare l'attuale condizione di fragilità e dipendenza del sistema produttivo dall'ambiente esterno;
- alla promozione di attività economiche alternative a quella industriale, anche tramite azioni di assistenza e supporto;
- alle azioni di sostegno allo sviluppo del settore ricettivo, incentrate sulla riqualificazione delle strutture e sul miglioramento nei servizi, con orientamento all'innovazione ed all'integrazione dell'offerta locale con i diversi circuiti e le diverse tipologie di turismo.

## **Capitolo 2**

### **Settori e tipologie di azioni in cui si intendono concentrare gli interventi**

#### ***2.1 Migliorare le infrastrutture***

Le iniziative da realizzare con la misura III.1 perseguono l'obiettivo di migliorare e aggiornare le dotazioni infrastrutturali, insediative e i servizi del settore produttivo, per cercare di aumentare la competitività del territorio al fine di superare l'attuale condizione di fragilità e di dipendenza del sistema produttivo dall'ambiente esterno.

#### ***2.2 Individuazione di attività alternative all'impresa industriale***

Le iniziative da realizzare con le misure III.2 e III.3 perseguono l'obiettivo di promuovere le attività economiche alternative a quella industriale.

#### ***2.3 Promuovere e riqualificare le strutture ricettive per la valorizzazione a fini turistici delle risorse ambientali, paesaggistiche e storico-culturali***

Le azioni di sostegno per lo sviluppo del settore ricettivo, messe in atto con le misure III.2 e III.3, trovano una significativa sinergia con le misure dell'asse IV del medesimo DOCUP, utilizzabili al fine di riqualificare le strutture ricettive esistenti, con orientamento all'innovazione e all'integrazione dell'offerta locale con i diversi circuiti e le diverse tipologie di turismo.

## **Capitolo 3**

### **Connessione con ulteriori programmi di sviluppo locale**

Nella zona in questi ultimi anni sono stati avviati programmi di cooperazione territoriale che possono contribuire a contrastare le minacce che incidono sullo sviluppo del territorio valorizzando le opportunità.

#### ***3.1 PRUSST dei Castelli Romani***

IL PRUSST dei Castelli Romani, il cui programma ha già ottenuto il finanziamento ministeriale a seguito della sottoscrizione dell'apposito Accordo di Programma, in questo ambito coinvolge i comuni di Palestrina, Rocca di Papa, Zagarolo, Monte Porzio Catone, Rocca Priora, Rocca di Papa, Colonna, Galliciano, Olevano Romano, San Vito Romano.

Gli obiettivi del programma sono:

1. Potenziare il servizio di trasporto pubblico su ferro;
2. Accessibilità ai servizi;
3. Riconnessione trasversale degli assi radiali prima del Raccordo anulare;
4. Maggiore connessione integrazione tra il Parco dell'Appia antica e il Parco dei castelli Romani.

Le strategie sono per quanto riguarda il primo obiettivo:

- il quadruplicamento della linea ferroviaria Casilina-Ciampino;
- la realizzazione di nuove sedi di incrocio;
- la realizzazione di due nuove fermate.

In riferimento al secondo obiettivo abbiamo:

- lo spostamento delle fermate di Casabianca e Santa Maria delle Mole;
- la realizzazione di nuove fermate con relativi parcheggi di scambio per complessivi 750 posti;
- la realizzazione di tre nodi di scambio.

Per quanto riguarda il terzo obiettivo le linee di intervento sono:

- la realizzazione della tangenziale interna da Casilina-Tor Vergata all'Appia;
- la realizzazione della tangenziale intermedia (pedemontana) da Appia-Nettunense a Casilina-Pantano;
- la realizzazione della tangenziale esterna da via Appia allo svincolo di Tivoli sulla A24;
- la ristrutturazione dell'Appia Nuova, nella tratta Frattocchie-S.M. della Mole.

Per il quarto obiettivo le linee di intervento sono:

- la valorizzazione del percorso dell'Appia Antica;
- la realizzazione di percorsi ciclabili di connessione;
- la valorizzazione del complesso archeologico del Tuscolo;
- il risanamento dei fossi di connessione.

### ***3.2 Patto territoriale per lo sviluppo di Frosinone***

Il patto territoriale, che interessa trenta comuni tutti della provincia di Frosinone, in questo ambito coinvolge tre comuni: Anagni, Fiuggi e Torre Cajetani.

L'obiettivo fondamentale del Patto Territoriale è quello di creare nuove opportunità di lavoro, tramite il perseguimento delle seguenti strategie di intervento:

1. Migliorare le condizioni localizzative dell'area, con il completamento delle infrastrutture di supporto all'attività produttiva;
2. Promuovere l'avvio di nuove iniziative imprenditoriali;
3. Sostenere e riqualificare il tessuto delle PMI locali e dell'artigianato, attraverso l'innalzamento dei livelli di cultura manageriale;
4. Sviluppare rapporti fra le grandi aziende a capitale esterno e l'imprenditoria locale;
5. Favorire l'inserimento di nuove imprese extra-locali di media dimensione con spiccate capacità strategiche e di mercato.

Coerentemente con gli obiettivi indicati nella gerarchia degli interessati, i progetti di investimento si articolano su quattro filiere fondamentali:

1. nel settore manifatturiero con progetti prevalentemente di piccola e media imprenditorialità, che interessano diversi comparti industriali e dell'artigianato di produzione, tutti comunque convergenti a rivitalizzare il settore manifatturiero dell'area;
2. nei servizi delle imprese;
3. nella filiera turistico- commerciale (ricettività alberghiera, agriturismo, ristorazione, centri commerciali, strutture congressuali ecc.);
4. investimenti "a supporto dello sviluppo" che contengono interventi infrastrutturali promossi da associazioni imprenditoriali o enti pubblici.

### ***3.3 Programmi integrati ambiente-cultura-turismo***

In questo ambito territoriale quattro comuni (Carpineto Romano, Gorga, Montelanico e Segni) partecipano al programma integrato S.T.I.Le. e due comuni (Bellegra e Roiate) al programma integrato Valle dell'Aniene.

### ***3.4 Programma comunitario LEADER II***

#### ***3.4.1 Piano di azione locale "Colli Tuscolani"***

Il Piano di azione locale (PAL) dei Colli Tuscolani comprende i seguenti comuni : Colonna, Monte Porzio Catone, Rocca di Papa, Rocca Priora e Montecompatri.

L'obiettivo generale del piano è quello di valorizzare in maniera integrata le risorse ed il territorio attraverso interventi multisettoriali.

### **3.4.2 Il Piano locale della X Comunità dell'Aniene**

Il PAL della X Comunità Montana comprende i seguenti comuni: Bellegra, Rocca Santo Stefano, Roiate.

La superficie del P.A.L. è interamente classificata come svantaggiata e ricadente in area protetta. L'area corrisponde al bacino imbrifero dell'Alta e media valle dell'Aniene, caratterizzato dalle catene montuose dei monti Lucretili e dai monti Simbruini.

Gli obiettivi generali del PAL sono:

Consentire lo sviluppo del territorio attraverso la valorizzazione delle produzioni locali e dei loro mercati;

- riequilibrare il reddito delle popolazioni rurali;
- arrestare i flussi migratori migliorando la qualità della vita in genere e dell'ambiente rurale.

Gli obiettivi generali possono essere conseguiti attraverso i seguenti obiettivi specifici:

- animare il territorio attraverso la sensibilizzazione dello stesso, con particolare attenzione alle tematiche ambientali;
- creazione di un'offerta turistico- ricettiva rurale;
- integrazione tra i settori produttivi attraverso un'infrastruttura telematica,
- sostegno alle attività produttive agricole artigianali e tutela delle tipicità.

### **3.4.3 Piano di azione locale "Monti Prenestini"**

Il Piano locale dei monti Prenestini comprende i seguenti comuni che fanno parte nel sistema numero 6: Castel San Pietro Romano, Cave, Galliciano nel Lazio, Genazzano, Olevano Romano, Palestrina, Piglio, Rocca di Cave, Serrone.

Il territorio è caratterizzato dalla presenza dei monti Prenestini., dalla catena montuosa dei Monti Tiburtini, dai bacini del fiume Aniene e del fiume Sacco.

Gli obiettivi del PAL sono:

- Consentire lo sviluppo dell'intera area attraverso azioni volte a rafforzare le capacità endogene di sviluppo locale;
- Favorire lo sviluppo integrato dell'economia locale
- Rafforzare la filiera turistica , diversificando le attività previste in questo settore.

## **3.5 Ulteriori programmi di sviluppo locale**

### **3.5.1 Piani di sviluppo socio economico delle Comunità montane**

Le Comunità montane inserite nell'ambito 6, ovvero la IX , la XI e la XII, sono dotate del Piano di sviluppo socioeconomico. L'obiettivo del Piano è delineare una strategia di sviluppo del territorio interessato attraverso una serie di azioni sia strutturali che immateriali.



### **3.5.2 Protocollo di Intesa del polo di Colferro**

Tra i Comuni di Colferro, Artena, Gorga, Montelanico e Labico, di cui Colferro è capofila, è stato sottoscritto un Protocollo d'Intesa per la valorizzazione a fini turistici sia dei siti di archeologia industriale che dei luoghi di interesse storico ed ambientale. L'obiettivo fondamentale del protocollo è quello di operare in maniera unitaria, secondo i programmi allegati al protocollo stesso, nell'ambito degli interventi dell'Asse III. del DOCUP Ob. 2 2000-2006, tramite l'elaborazione di progetti secondo linee guida comuni.

### **3.5.3 Accordo di Programma per il Polo Turistico Integrato di Valmontone**

In questo ambito ricade anche l'accordo di programma relativo al Polo Turistico Integrato del comune di Valmontone, approvato con decreto del Presidente della Giunta Regionale n.636 del 18/09/2000.

### **3.5.4 Consorzio "I Castelli della Sapienza" – Decentramento Universitario**



Il Consorzio è stato stipulato con delibera di G.C. n.80 del 1/3/2001; con successiva delibera di G.C. n.89 del 13/3/2001 è stato approvato lo Statuto Consortile "I Castelli della Sapienza", in seguito modificato con delibera di assemblea consortile n. 8 del 28/11/2001.

### **3.6 Sinergie tra i vari programmi**

Le sinergie fra i vari programmi che operano in questo ambito sono individuabili in:

- Potenziare i servizi alle imprese;
- favorire nuove iniziative imprenditoriali;
- sviluppare le produzioni locali;
- valorizzare il settore turistico con l'incremento delle strutture ricettive.





REGIONE LAZIO

DOCUP OBIETTIVO 2 2000-6



ASSE III "VALORIZZAZIONE DEI SISTEMI LOCALI"

**PROPOSTE PERVENUTE PER L'AGGIORNAMENTO  
DEL PIANO D'AREA DELL'AMBITO TERRITORIALE N. 6**

BIENNIO 2003-2004



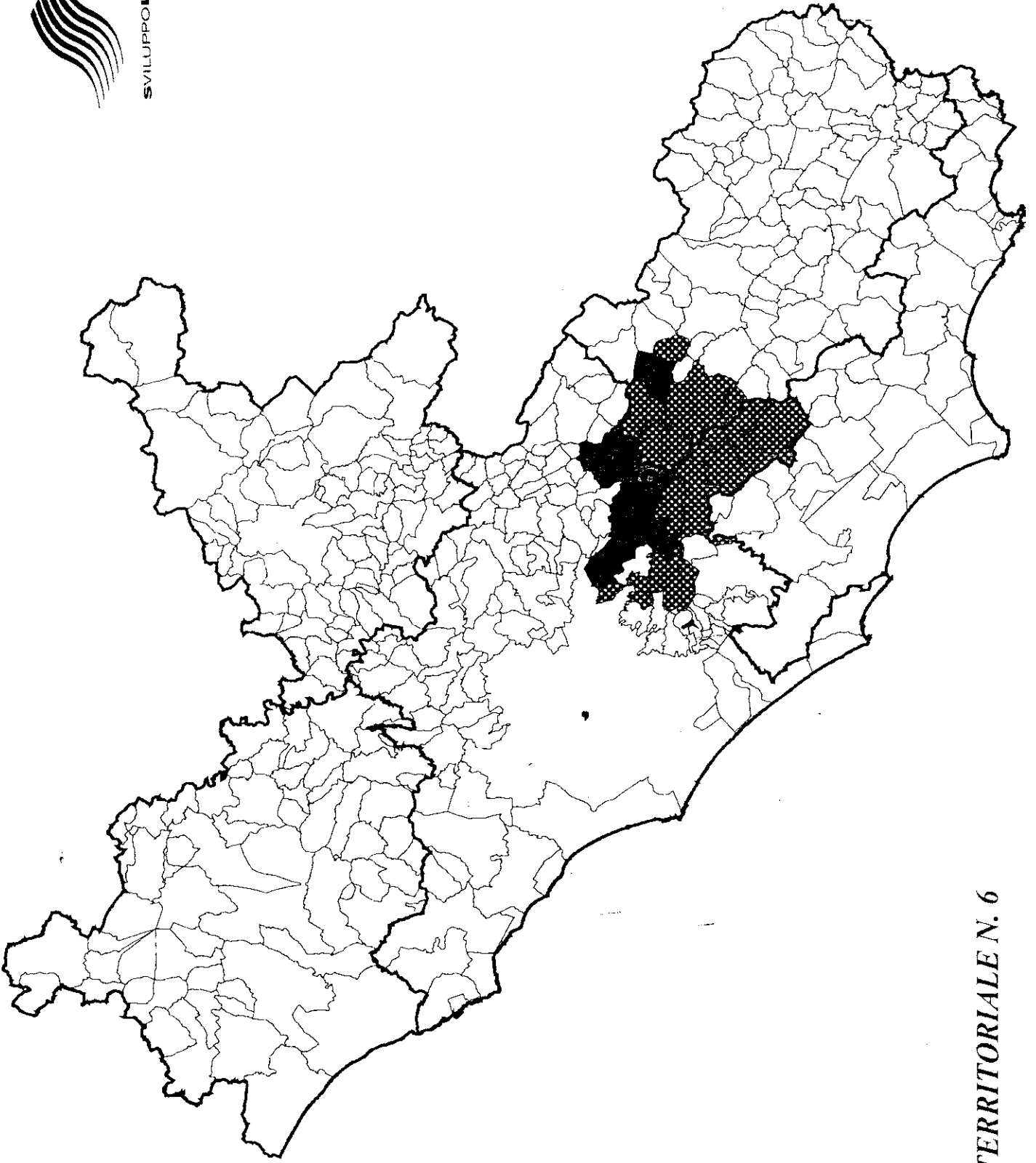
SVILUPPOLAZIO



*L'Allegato 5 composto da  
n. 13 foglia*



SVILUPPOLAZIO



AMBITO TERRITORIALE N. 6

<b>Soggetto proponente</b>	<b>N. prot.</b>	<b>Titolo intervento</b>	<b>Sottomisura</b>	<b>Tipo proposta</b>	<b>Livello progettuale</b>	<b>Triennale OO PP</b>	<b>Disp. area</b>	<b>Destinazione Urbanistica</b>	<b>Totale investimento</b>	<b>Finanz. richiesto</b>	<b>Doc. tec. Allegata</b>
<b>Ambito n.6</b>											
<b>Agenzia Regionale Parchi</b>											
<b>Comune di Acuto</b>											
	33541	Lotto di completamento della fattoria educativa Loc. "La Somima" in comune di Genazzano	III.3.2	Presentato 1° biennio	Prefattibilità	X	In comodato d'uso		€ 730.000	€ 230.000	Incompleta
	32386	Ristrutturazione ex manufatti ferroviari per destinazione d'uso a fini turistici. Valorizzazione Lago di Canterno - Selva di Palliano recuperotrasa ferroviaria Fiuggi-Palliano	III.1.2	Completamento opera finanziata	Fattibilità	X	In comodato d'uso	Conforme	€ 400.000	€ 400.000	Completa
	32057	Completamento centro sportivo	III.2.2	Nuova proposta	Definitivo		Comunale	Conforme	€ 1.291.279	€ 1.231.157	Completa
	32059	Recupero delle vie e piazze storiche del centro urbano 4° stralcio	III.2.4	Completamento opera finanziata	Preliminare	X	Comunale	Conforme	€ 334.255	€ 334.255	Incompleta
	32387	Sentieristica di collegamento tra la stazione ferroviaria di Acuto e il percorso E-1 esistente. Valorizzazione Lago di Canterno	III.3.2	Completamento opera finanziata	Prefattibilità		Comunale	Conforme	€ 100.000	€ 100.000	Completa
<b>Comune di Anagni</b>											
	33050	Completamento del parcheggio della stazione ferroviaria e recupero immobile esistente a struttura ricettiva a basso costo	III.2.2	Presentato 1° biennio	Prefattibilità		Da espropriare	Conforme	€ 2.100.000	€ 2.100.000	Completa
	33056	Completamento funzionale museo archeologico ermitico	III.2.3	Completamento opera finanziata	Preliminare	X	Comunale	Conforme	€ 2.703.084	€ 2.703.084	Completa
	33049	Restauro e consolidamento delle porte storiche della città e riqualificazione delle aree urbane di pertinenza - I stralcio Porta Cenere	III.2.4	Presentato 1° biennio	Esecutivo	X	Comunale	Conforme	€ 356.355	€ 356.355	Completa
	33059	Riqualificazione dell'area della contrada della Valle	III.2.4	Presentato 1° biennio	Prefattibilità	X	Comunale	Conforme	€ 577.215	€ 577.215	Incompleta
	33052	Recupero della Badia la Gloria	III.2.4	Completamento opera finanziata	Prefattibilità	X	Comunale	Conforme	€ 4.179.056	€ 4.179.056	Completa
	33062	Risanamento acustico	III.2.4	Nuova proposta	Prefattibilità		Comunale		€ 150.000	€ 150.000	Completa
	33055	Percorso turistico nel centro storico	III.2.4	Nuova proposta	Prefattibilità	X	Comunale	Conforme	€ 485.980	€ 485.980	Incompleta
	33053	Miglioramento dell'accessibilità al centro storico: parcheggio sottostante piazza Cavour	III.2.4	Presentato 1° biennio	Prefattibilità	X	Da espropriare	Conforme	€ 4.906.341	€ 4.906.341	Completa

<i>Soggetto proponente</i>	<i>N. prot.</i>	<i>Titolo intervento</i>	<i>Sottomisura</i>	<i>Tipo proposta</i>	<i>Livello progettuale</i>	<i>Triennale OO PP</i>	<i>Disp. area</i>	<i>Destinazione Urbanistica</i>	<i>Totale investimento</i>	<i>Finanz. richiesto</i>	<i>Doc. tec. Allegata</i>
<b>Comune di Arlena</b>											
	33253	Piano Insediamenti Produttivi	III.1.1	Nuova proposta	Preliminare	X	Comunale	Conforme	€ 4.669.427	€ 4.669.427	Completa
	33256	Ponte pedonale e parcheggio nell'area della ex cava	III.1.2	Nuova proposta	Esecutivo	X	Comunale	Difforme	€ 1.117.451	€ 1.117.451	Completa
	33248	Percorso turistico naturalistico nell'ambito della Dolina	III.2.1	Nuova proposta	Fattibilità	X	Comunale	Conforme	€ 516.457	€ 516.457	Completa
	33247	Pista ciclabile percorso naturalistico	III.2.1	Presentato 1° biennio	Prefattibilità	X	Comunale	Conforme	€ 516.457	€ 516.457	Completa
	33250	Sistema di piazze e percorsi a completamento del museo archeologico ex granato Borghese	III.2.1	Completamento opera finanziata	Preliminare	X	Comunale	Conforme	€ 600.000	€ 600.000	Completa
	33252	Recupero funzionale del palazzo Ex "Eca" da adibire a museo laboratorio con servizio welcome point (prog. STILF)	III.2.2	Completamento opera finanziata	Esecutivo	X	Comunale	Conforme	€ 601.752	€ 601.752	Completa
	33254	Parco archeologico di Piano della Civita	III.2.3	Presentato 1° biennio	Esecutivo	X	Comunale	Conforme	€ 969.063	€ 969.063	Completa
	33251	Realizzazione di una piazza polifunzionale	III.2.4	Presentato 1° biennio	Esecutivo	X	Comunale	Conforme	€ 609.849	€ 609.849	Completa
	33249	Parcheggio impianto di risalita e punto di accoglienza del Monte Fortino	III.2.4	Nuova proposta	Fattibilità	X	Comunale	Conforme	€ 1.525.938	€ 1.525.938	Completa
	33255	Percorsi turistici nel centro storico	III.2.4	Presentato 1° biennio	Fattibilità	X	Comunale	Conforme	€ 1.556.550	€ 1.556.550	Completa
<b>Comune di Bellegra</b>											
	35081	Recupero e valorizzazione area degradata in Loc. Morra Vallea	III.1.2	Nuova proposta	Fattibilità		Comunale	Conforme	€ 118.713	€ 118.713	Incompleta
	35080	Valorizzazione e ripristino ambientale della fonte Noechietta	III.2.1	Nuova proposta	Fattibilità		Comunale	Conforme	€ 191.833	€ 191.833	Incompleta
<b>Comune di Carpineto Romano</b>											
	32052	Pista ciclabile	III.2.1	Presentato 1° biennio	Preliminare	X	Comunale	Conforme	€ 180.760	€ 180.760	Completa
	32054	Piazza tematica Papa Leone XIII	III.2.2	Presentato 1° biennio	Esecutivo	X	Comunale	Conforme	€ 51.646	€ 51.646	Completa
	32051	Restauro Palazzo Aldobrandini - completamento del Museo	III.2.3	Finanziato 1° biennio	Esecutivo	X	Comunale	Conforme	€ 975.359	€ 975.359	Completa

<i>Soggetto proponente</i>	<i>N. prot.</i>	<i>Titolo intervento</i>	<i>Sottomisura</i>	<i>Tipo proposta</i>	<i>Livello progettuale</i>	<i>Triennale OO PP</i>	<i>Disp. areu</i>	<i>Destinazione Urbanistica</i>	<i>Totale investimento</i>	<i>Finanz. richiesto</i>	<i>Doc. tec. Allegata</i>
<b>Comune di Castel San Pietro Romano</b>											
	31253	Realizzazione percorso storico limitrofo Rocca Colonna	III.2.1	Nuova proposta	Esecutivo	X	Comunale	Conforme	€ 219.680	€ 219.680	Completa
	31257	Valorizzazione mura ciclopiche e relativo percorso storico	III.2.1	Nuova proposta	Preliminare	X	Comunale	Conforme	€ 408.476	€ 408.476	Completa
<b>Comune di Cave</b>											
	32076	Valorizzazione e ampliamento piazza delle erbe con servizi integrati multifunzione	III.2.4	Presentato 1° biennio	Definitivo	X	Da espropriare	Conforme	€ 3.317.660	€ 3.317.660	Completa
	32073	Monumento naturale e fonte di Santo Stefano	III.3.2	Completamento opera finanziata	Definitivo	X	Comunale	Conforme	€ 692.085	€ 692.085	Completa
<b>Comune di Collesferro</b>											
	32314	Completamento e adeguamento di infrastrutture ex Konver presso l'incubatore di imprese	III.1.1	Nuova proposta	Esecutivo		Comunale	Conforme	€ 640.000	€ 640.000	Completa
	32313	Realizzazione della circonvallazione ovest di collegamento SS Casilina-SS Latina - I stralcio	III.1.1	Nuova proposta	Preliminare	X	Da espropriare	Conforme	€ 5.000.000	€ 5.000.000	Incompleta
	32328	Completamento opere di urbanizzazione primaria e secondaria SLOI - II stralcio	III.1.1	Presentato 1° biennio	Preliminare	X	Comunale	Conforme	€ 1.162.028	€ 1.162.028	Incompleta
	32331	Completamento delle infrastrutture per le aree industriali dello SLOI	III.1.1	Nuova proposta	Preliminare	X	Da espropriare	Difforme	€ 21.683.361	€ 21.683.361	Incompleta
	32324	Completamento opere di urbanizzazione primaria e secondaria dello SLOI - opere interne al Pip	III.1.1	Presentato 1° biennio	Preliminare	X	Comunale	Conforme	€ 995.445	€ 995.445	Incompleta
	32317	Realizzazione di auditorium comunale	III.1.2	Presentato 1° biennio	Preliminare	X	Altro soggetto	Conforme	€ 1.974.000	€ 1.974.000	Incompleta
	32315	Riqualificazione quartiere Scalo	III.1.2	Presentato 1° biennio	Preliminare	X	Comunale	Conforme	€ 2.399.985	€ 2.399.985	Incompleta
	32319	Completamento parco fluviale del fiume Sacco (interventi di bonifica, sistemazione e riqualificazione del fiume Sacco - II lotto)	III.1.2	Presentato 1° biennio	Preliminare	X	Comunale	Conforme	€ 2.582.284	€ 2.582.284	Incompleta
	32316	Recupero e riqualificazione del castello di Piombinara e dell'area limitrofa	III.1.2	Presentato 1° biennio	Preliminare	X	Comunale	Conforme	€ 1.807.599	€ 1.807.599	Incompleta
	32321	Realizzazione del parco archeologico	III.2.2	Presentato 1° biennio	Preliminare	X	Altro	Conforme	€ 774.685	€ 774.685	Incompleta
	32330	Area attrezzata per spettacoli e manifestazioni pubbliche	III.2.2	Presentato 1° biennio	Preliminare	X	Comunale	Conforme	€ 774.685	€ 774.685	Incompleta

<i>Soggetto proponente</i>	<i>N. prot.</i>	<i>Titolo intervento</i>	<i>Sottomisura</i>	<i>Tipo proposta</i>	<i>Livello progettuale</i>	<i>Triennale OO PP</i>	<i>Disp. area</i>	<i>Destinazione Urbanistica</i>	<i>Totale investimento</i>	<i>Finanz. richiesto</i>	<i>Doc. tec. Allegata</i>
<b>Comune di Fiuggi</b>											
32907		Ristrutturazione ex manufatti ferroviari a fini turistici	III.1.2	Completamento opera finanziata	Fattibilità	X	In comodato d'uso	Conforme	€ 350.000	€ 350.000	Completa
34715		Piano di valorizzazione stazione termale di Fiuggi	III.2.2	Nuova proposta	Esecutivo				€ 60.000	€ 60.000	Incompleta
35131		Realizzazione di palasport polifunzionale	III.2.2	Nuova proposta	Fattibilità	X	Da espropriare Comunale	Conforme	€ 2.747.850	€ 2.747.850	Completa
35587		Ammodernamento del teatro delle Fonti	III.2.2	Nuova proposta	Prefattibilità	X		Conforme	€ 1.107.500	€ 1.107.500	Completa
35584		Riqualificazione del piazzale ex stazione Cotral	III.2.2	Nuova proposta	Prefattibilità	X	Altro	Conforme	€ 730.000	€ 730.000	Completa
32906		Progetto pilota per area attrezzata ad uso di particolari categorie sociali	III.3.2	Completamento opera finanziata	Fattibilità	X	In comodato d'uso Comunale	Conforme	€ 100.000	€ 100.000	Completa
32904		Ristrutturazione e completamento di itinerari ciclo pedonali - II stralcio	III.3.2	Finanziato 1° biennio	Preliminare	X	Comunale	Conforme	€ 500.000	€ 500.000	Completa
<b>Comune di Gavignano</b>											
31701		Completamento anello fognatura comunale e risanamento versante nord est del paese	III.1.2	Presentato 1° biennio	Prefattibilità	X	Da espropriare	Conforme	€ 877.977	€ 877.977	Assente
<b>Comune di Genazzano</b>											
32532		Potenziamento e completamento impianto sportivo polifunzionale "Le Rose"	III.2.2	Nuova proposta	Definitivo	X	Comunale	Conforme	€ 1.307.000	€ 1.307.000	Completa
32534		Riforcimento e miglioramento della viabilità e OO.UU. nel centro storico	III.2.4	Presentato 1° biennio	Definitivo	X	Comunale	Conforme	€ 2.228.000	€ 2.228.000	Completa
<b>Comune di Gorga</b>											
30142-a		Welcome area	III.2.1	Presentato 1° biennio	Definitivo	X	Esproprio in corso	Conforme	€ 154.937	€ 139.458	Incompleta
30142-b		Osservatorio astronomico	III.2.1	Presentato 1° biennio	Definitivo	X	Comunale	Conforme	€ 258.228	€ 232.398	Incompleta

<i>Soggetto proponente</i>	<i>N. prot.</i>	<i>Titolo intervento</i>	<i>Sottomisura</i>	<i>Tipo proposta</i>	<i>Livello progettuale</i>	<i>Triennale OO PP</i>	<i>Disp. area</i>	<i>Destinazione Urbanistica</i>	<i>Totale investimento</i>	<i>Finanz. richiesto</i>	<i>Doc. tec. Allegata</i>
<b>Comune di Labico</b>											
	31568	Bonifica con messa in sicurezza permanente e ripristino ambientale discarica R.S.U. - loc. Colle Alto	III.1.2	Presentato 1° biennio	Prefabbrilità	X	Comunale	Conforme	€ 365.100	€ 365.100	Completa
	31569	Studio delle Falde della Marcigliana, interventi e monitoraggio nel Comune di Palestrina	III.2.4	Presentato 1° biennio	Definitivo	X	Comunale	Conforme	€ 176.815	€ 176.815	Completa
	31570	Impianto di depurazione loc. Colle Formaticchi Loc. Palestrina	III.2.4	Presentato 1° biennio	Definitivo	X	Comunale	Conforme	€ 646.482	€ 646.482	Completa
	31573	Risanamento e completamento rete idrica nel centro storico	III.2.4	Completamento opera finanziata	Definitivo	X	Comunale	Conforme	€ 232.405	€ 180.759	Completa
	31572	Collettori fognari ridosso delle sorgenti della Marcigliana nel Comune di Palestrina	III.2.4	Presentato 1° biennio	Definitivo	X	Comunale	Conforme	€ 2.206.818	€ 2.206.818	Completa
	31566	Recupero acquedotto della Marcigliana nei comuni di Labico e Palestrina	III.2.4	Presentato 1° biennio	Definitivo	X	Comunale	Conforme	€ 444.580	€ 444.580	Completa
	31571	Completamento rete fognaria	III.2.4	Completamento opera finanziata	Definitivo	X	Comunale	Conforme	€ 335.697	€ 154.937	Completa
	35065	Interventi di connessione tra nucleo storico e centro abitato	III.2.4	Presentato 1° biennio	Prefabbrilità		Comunale	Conforme	€ 918.207	€ 918.207	Completa
	35008	Interventi di connessione tra nucleo storico e centro abitato	III.2.4	Presentato 1° biennio	Prefabbrilità		Comunale	Conforme	€ 918.207	€ 918.207	Completa
	31567	Riassetto e sistemazione fosso "cento gocce"	III.3.1	Presentato 1° biennio	Esecutivo	X	Comunale	Conforme	€ 495.799	€ 495.799	Completa
<b>Comune di Monte Porzio Catone</b>											
	34996	Realizzazione del "museo della storia contadina"	III.2.3	Presentato 1° biennio	Esecutivo		In comodato d'uso	Conforme	€ 212.828	€ 212.828	Completa
	35651	Progetto esecutivo per la sistemazione della pavimentazione stradale di alcune vie del centro storico	III.2.4	Completamento opera finanziata	Esecutivo	X	Comunale	Conforme	€ 178.932	€ 178.932	Incompleta
	34980	Realizzazione parcheggio a raso a valle Piazza Martiri di Ungheria	III.2.4	Nuova proposta	Lavori in corso	X	Comunale	Conforme	€ 550.136	€ 550.136	Completa
	35646	Progetto percorsi ciclabili e di collegamento tra le ville tuscolane	III.3.2	Presentato 1° biennio	Preliminare		In comodato d'uso	Conforme	€ 619.748	€ 619.748	Incompleta
<b>Comune di Montecompatri</b>											
	33470	Lavori di ristrutturazione di Palazzo Annibaldieschi: Centro Nazionale per la Filosofia Italiana	III.2.4	Nuova proposta	Esecutivo	X	Comunale	Conforme	€ 72.531	€ 72.531	Incompleta
	33475	Riqualificazione messa in sicurezza e riorganizzazione di Via Cavour	III.2.4	Presentato 1° biennio	Preliminare	X	Comunale	Conforme	€ 1.350.000	€ 1.350.000	Incompleta
	33474	Parcheggio a raso e riqualificazione v.ia dei Sassi	III.2.4	Presentato 1° biennio	Preliminare	X	Comunale	Conforme	€ 575.410	€ 575.410	Incompleta
	33472	Parco attrezzato in loc. La Cucca	III.3.1	Nuova proposta	Definitivo	X	Comunale	Conforme	€ 401.000	€ 401.000	Incompleta
	33471	Completamento della fognatura del Fosso dei Sassi	III.3.1	Nuova proposta	Preliminare	X	Comunale	Conforme	€ 143.000	€ 143.000	Incompleta



<i>Soggetto proponente</i>	<i>N. prot.</i>	<i>Titolo intervento</i>	<i>Sottomisura</i>	<i>Tipo proposta</i>	<i>Livello progettuale</i>	<i>Triennale OO PP</i>	<i>Disp. area</i>	<i>Destinazione Urbanistica</i>	<i>Totale investimento</i>	<i>Finanz. richiesto</i>	<i>Doc. tec. Allegata</i>
<b>Comune di Montelanico</b>											
	33562	Welcome area	III.2.1	Nuova proposta	Definitivo	X	Da espropriare Comunale	Differme	€ 464.811	€ 464.811	Completa
	33559	Restauro palazzo Soria	III.2.1	Completamento opera finanziata	Definitivo	X		Conforme	€ 1.291.142	€ 1.291.142	Completa
<b>Comune di Paliano</b>											
	31965	Rete fognante zone periferiche	III.1.1	Completamento opera finanziata	Esecutivo	X	Da espropriare	Conforme	€ 1.242.497	€ 1.242.497	Completa
	32086	Ristrutturazione ex manufatti ferroviari a fini turistici. Percorso Lago di Canterno - Selva di Paliano con recupero della tratta ferroviaria dismessa Fiuggi-Selva di Paliano	III.1.2	Completamento opera finanziata	Fattibilità	X	In comodato d'uso	Conforme	€ 300.000	€ 300.000	Completa
	32085	Tratto ciclopedonale sulla ferrovia a completamento dell'esistente. Percorso Lago di Canterno - Selva di Paliano con recupero della tratta ferroviaria dismessa Fiuggi-Selva di Paliano	III.2.2	Completamento opera finanziata	Definitivo	X	In comodato d'uso	Conforme	€ 700.000	€ 700.000	Completa
	31967	Rifacimento pavimentazione e sottoservizi nel centro storico	III.2.4	Completamento opera finanziata	Esecutivo	X	Comunale	Conforme	€ 573.267	€ 573.267	Completa
	31964	Restauro mura medievali	III.2.4	Presentato 1° biennio	Prefattibilità	X	Comunale	Conforme	€ 1.402.700	€ 1.402.700	Completa
	32087	Valorizzazione emergenze. Percorso Lago di Canterno - Selva di Paliano con recupero della tratta ferroviaria dismessa Fiuggi-Selva di Paliano	III.3.2	Completamento opera finanziata	Fattibilità	X	Comunale	Conforme	€ 100.000	€ 100.000	Completa
<b>Comune di Piglio</b>											
	32913	Ristrutturazione ex manufatti ferroviari per destinazione d'uso a fini turistici. Programma integrato di valorizzazione del percorso di collegamento Lago di Canterno - Selva di Paliano	III.1.2	Completamento opera finanziata	Fattibilità	X	In comodato d'uso	Conforme	€ 350.000	€ 350.000	Completa
	32482	Realizzazione di un parcheggio con collegamento verticale al centro storico	III.2.4	Nuova proposta	Fattibilità		Comunale	Conforme	€ 863.421	€ 863.421	incompleta
	31377	Realizzazione di un parcheggio nel centro di Piglio	III.2.4	Nuova proposta	Prefattibilità	X	Comunale	Conforme	€ 366.602	€ 366.602	Completa
	32910	Zona attrezzata per caravan e area ludico sportiva e Sant'Eligio. Programma integrato di valorizzazione del percorso di collegamento Lago di Canterno-Selva di Paliano	III.3.2	Completamento opera finanziata	Fattibilità		Comunale	Conforme	€ 150.000	€ 150.000	Completa
<b>Comune di Rocca di Cave</b>											
	31361	Completamento, restauro e recupero immobile della Rocca Colonna e museo geopaletnologico	III.2.1	Completamento opera finanziata	Esecutivo		Comunale	Conforme	€ 356.254	€ 356.254	Completa
	31353	Realizzazione di un campo scuola - ostello per ... turismo didattico	III.2.2	Nuova proposta	Definitivo		Da espropriare Comunale	Conforme	€ 2.096.857	€ 2.096.857	Completa
	31365	Completamento, restauro e recupero immobile della Rocca Colonna e museo geopaletnologico	III.2.3	Completamento opera finanziata	Esecutivo		Comunale	Conforme	€ 356.254	€ 356.254	Completa

<i>Soggetto proponente</i>	<i>N. prot.</i>	<i>Titolo intervento</i>	<i>Sottomisura</i>	<i>Tipo proposta</i>	<i>Livello progettuale</i>	<i>Triennale OO PP</i>	<i>Disp. area</i>	<i>Destinazione Urbanistica</i>	<i>Totale investimento</i>	<i>Finanz. richiesto</i>	<i>Doc. tec. Allegata</i>
<b>Comune di Rocca di Papa</b>											
	33552	Recupero ambientale della Cava di Lapillo	III.1.2	Nuova proposta	Prefattibilità	X	Comunale	Conforme	€ 500.000	€ 500.000	Incompleta
	35034	Recupero e valorizzazione Casale Mezza Posta, Casetta Agraria di Grotticelle, Casale dei Guardiani	III.2.1	Nuova proposta	Prefattibilità	X	Comunale	Conforme	€ 540.432	€ 540.432	Completa
<b>Comune di Rocca Priora</b>											
	32222	Completamento del centro sportivo comunale con una palestra polivalente	III.2.2	Presentato 1° biennio	Definitivo	X	Comunale	Conforme	€ 3.887.363	€ 3.887.363	Completa
	32219	Parcheo pluripiano e centro servizi nel centro storico	III.2.4	Presentato 1° biennio	Definitivo	X	Comunale	Conforme	€ 4.079.298	€ 4.079.298	Completa
<b>Comune di Rocca Santo Stefano</b>											
	32232	Completamento dei lavori per la riqualificazione del centro storico attraverso interventi di arredo urbano	III.2.4	Nuova proposta	Definitivo	X	Comunale	Conforme	€ 275.000	€ 275.000	Completa
<b>Comune di San Vito Romano</b>											
	31430	Progetto per ristrutturazione impianti sportivi	III.2.2	Presentato 1° biennio	Esecutivo		Comunale	Conforme	€ 405.000	€ 405.000	Incompleta
	32484	Realizzazione di un campo da Hockey con manto erboso sintetico	III.2.2	Presentato 1° biennio	Esecutivo	X	Comunale	Conforme	€ 737.000	€ 737.000	Completa
	31960	Razionalizzazione della viabilità e realizzazione di un parcheggio in via Unguerna	III.2.4	Nuova proposta	Definitivo	X	Da espropriare	Conforme	€ 1.513.000	€ 1.513.000	Completa
<b>Comune di Segni</b>											
	32504	Welcome area lungo la SP Segni - Montelanico con annessi parcheggi e sistemazione parco San Cinito	III.2.1	Nuova proposta	Definitivo	X	Comunale	Conforme	€ 774.685	€ 774.685	Completa
	32488	Percorso pedonale a vocazione turistica - recupero e consolidamento mura poligonali tratto "Jo spassaggio - Porta dell'Eleno"	III.2.1	Completamento opera finanziata	Esecutivo	X	Comunale	Conforme	€ 545.729	€ 545.729	Completa
	32511	Ampliamento e allestimento museo civico	III.2.3	Completamento opera finanziata	Esecutivo	X	Comunale	Conforme	€ 737.104	€ 737.104	Completa
<b>Comune di Serrone</b>											
	32390	Ristrutturazione ex manufatti ferr. per uso a fini turistici Valorizzazione Lago di Canterno - Selva di Palliano con il recupero tratta ferroviaria Fuggi-Palliano	III.1.2	Completamento opera finanziata	Fattibilità	X	Altro soggetto pubblico	Conforme	€ 300.000	€ 300.000	Completa
	32392	Sentieristica tra la staz. Ferr. e il SIC M. Scalambra Valorizzazione Lago di Canterno - Selva di Palliano con il recupero tratta ferroviaria Fuggi-Palliano	III.3.2	Completamento opera finanziata	Fattibilità	X	Comunale	Conforme	€ 300.000	€ 300.000	Completa
	32393	Valorizzazione attività parapendio Monte Scalambra. Valorizzazione Lago di Canterno - Selva di Palliano con il recupero tratta ferroviaria Fuggi-Palliano	III.3.2	Completamento opera finanziata	Fattibilità	X	Comunale	Conforme	€ 100.000	€ 100.000	Completa

Soggetto proponente	N. prot.	Titolo intervento	Sottomisura	Tipo proposta	Livello progettuale	Triennale OO PP	Disp. area	Destinazione Urbanistica	Totale investimento	Finanz. richiesto	Doc. tec. Allegata
<b>Comune di Trivigliano</b>											
	35757	Recupero di immobile da destinarsi a struttura ricettiva pubblica	III.2.2	Presentato 1° biennio	Prefattibilità	X	Comunale	Conforme	€ 730.000	€ 730.000	Completa
	35754	Museo demioantropologico dei mestieri e delle tradizioni popolari	III.2.3	Nuova proposta	Definitivo	X	Comunale	Conforme	€ 389.638	€ 389.638	Completa
	35752	Completamento opere di riqualificazione restauro conservativo della chiesa S.Maria della Assunta	III.2.4	Completamento opera finanziata	Definitivo	X	Comunale	Conforme	€ 309.969	€ 309.969	Completa
	35755	Realizzazione di un'area attrezzata a fine turistico e naturalistico (allevamento ittico)	III.3.1	Presentato 1° biennio	Prefattibilità	X	Da espropriare	Differme	€ 700.000	€ 700.000	Completa
<b>Comune di Zagorolo</b>											
	32263	Allestimento biblioteca comunale palazzo Rospigliosi	III.2.1	Finanziato 1° biennio	Fattibilità	X	Comunale	Conforme	€ 299.693	€ 299.693	Completa
	32257	Allestimento di una sezione del museo del giocattolo, delle marionette all'interno del Palazzo Rospigliosi	III.2.3	Completamento opera finanziata	Fattibilità	X	Comunale	Conforme	€ 183.778	€ 183.778	Completa
	32258	Progetto per la realizzazione di un parcheggio con collegamento verticale al centro storico	III.2.4	Nuova proposta	Fattibilità	X	Comunale	Conforme	€ 1.023.112	€ 1.023.112	Incompleta
	32260	Illuminazione monumenti e costoni	III.2.4	Nuova proposta	Preliminare	X	Comunale	Conforme	€ 522.419	€ 522.419	Incompleta
<b>Comunità montana X dell'Aniene</b>											
	33117	Sistemazione naturalistica del Saeco con riqualificazione della vegetazione ripariali per la fruizione e l'educazione ambientale	III.1.2	Presentato 1° biennio	Preliminare		Altro soggetto Comunale		€ 250.000	€ 250.000	Incompleta
	33116	Recupero ambientale discariche nei comuni di Bellegra e Olevano Romano	III.1.2	Presentato 1° biennio	Preliminare		Comunale	Conforme	€ 48.000	€ 48.000	Completa
	33118	Promozione e valorizzazione "Ambiente, cultura, tradizione" sviluppo turistico della Media e Alta Valle dell'Aniene (tutti i Comuni della C.M. compresi ricadenti in s.t.)	III.2.1	Presentato 1° biennio	Preliminare		Altro soggetto pubblico		€ 83.051	€ 83.051	Incompleta
<b>Comunità montana XI Castelli Romani Pretestini</b>											
	33505	Promozione dell'offerta turistica	III.2.2	Nuova proposta	Esecutivo	X			€ 125.000	€ 125.000	Incompleta
	33557	Sistema Multimediale	III.2.2	Nuova proposta	Preliminare	X			€ 553.428	€ 553.428	Completa

<i>Soggetto proponente</i>	<i>N. prot.</i>	<i>Titolo intervento</i>	<i>Sottomisura</i>	<i>Tipo proposta</i>	<i>Livello progettuale</i>	<i>Triennale OO PP</i>	<i>Disp. area</i>	<i>Destinazione Urbanistica</i>	<i>Totale investimento</i>	<i>Finanz. richiesto</i>	<i>Doc. tec. Allegata</i>
<i>Comunità montana XII Monti Ernici</i>	34913	Bonifica della discarica RSU nei pressi della loc. Tefuci nel comune di Fiuggi	III.1.2	Nuova proposta	Fattibilità	X	Comunale	Conforme	€ 1.032.782	€ 1.032.782	Completa
	34882	Opere di risanamento sull'esistente piattaforma - nei comuni di Acuto, Fiuggi, Piglio e Serrone. Percorso Lago di Canterno - Selva di Paliano con recupero della tratta ferroviaria dismessa	III.1.2	Completamento opera finanziata	Fattibilità	X	Comunale	Conforme	€ 100.000	€ 100.000	Completa
	34907	Bonifica della discarica RSU nei pressi della loc. Barazzo nel comune di Trivigliano	III.1.2	Nuova proposta	Fattibilità	X	Comunale	Conforme	€ 566.219	€ 566.219	Completa
	34908	Bonifica della discarica RSU nei pressi della loc. Valle Martora nel Comune di Torre Cajetani	III.1.2	Nuova proposta	Fattibilità	X	Comunale	Conforme	€ 628.468	€ 628.468	Completa
	34909	Bonifica della discarica RSU nei pressi della loc. M. Carmine da realizzarsi nel Comune di Acuto	III.1.2	Nuova proposta	Fattibilità	X	Comunale	Conforme	€ 856.109	€ 856.109	Completa
	34912	Bonifica della discarica RSU nei pressi della loc. Piagge nel comune di Piglio	III.1.2	Nuova proposta	Fattibilità	X	Comunale	Conforme	€ 52.596	€ 52.596	Completa
	34915	Bonifica della discarica RSU nei pressi della loc. La Casermetta nel comune di Anagni	III.1.2	Nuova proposta	Fattibilità	X	Comunale	Conforme	€ 1.100.567	€ 1.100.567	Completa
	34917	Bonifica della discarica RSU nei pressi della loc. Pozzolane nel comune di Piglio	III.1.2	Nuova proposta	Fattibilità	X	Comunale	Conforme	€ 830.404	€ 830.404	Completa
	34918	Bonifica della discarica RSU nei pressi della loc. Colle delle Tende nel comune di Serrone	III.1.2	Nuova proposta	Fattibilità	X	Comunale	Conforme	€ 764.682	€ 764.682	Completa
	34879	Segnalatica e cartellonistica - nei comuni di Paliano, Serrone, Piglio, Acuto, Fiuggi. Percorso Lago di Canterno - Selva di Paliano	III.1.2	Completamento opera finanziata	Fattibilità	X	Comunale	Conforme	€ 150.000	€ 150.000	Completa
	34870	Centro valorizzazione territorio e prodotti tipici nel comune di Piglio	III.2.2	Presentato 1° biennio	Definitivo	X	Da espropriare	Conforme	€ 1.223.500	€ 1.223.500	Completa
	34876	Promozione offerta turistica - materiale divulgativo nei comuni del comprensorio della C. M. XII e appartenenti all'ambito n° 6	III.2.2	Presentato 1° biennio	Esecutivo			Conforme	€ 60.800	€ 60.800	Completa
	34868	Parccheggio a servizio del centro storico nel comune di Torre Cajetani	III.2.4	Presentato 1° biennio	Esecutivo	X	Da espropriare	Conforme	€ 413.165	€ 413.165	Completa
	34869	Recupero e valorizzazione percorsi turistici e naturalistici nei comuni di Acuto, Piglio e Serrone	III.3.1	Presentato 1° biennio	Esecutivo	X	Comunale	Conforme	€ 750.000	€ 750.000	Completa
	34874	Sistemazione sentieri - realizzazione aree verdi attrezzate sede museale e didattica pontile attività sportive campeggio aree faunistiche servizi di pernottamento nell'area Canterno	III.3.2	Presentato 1° biennio	Definitivo	X	Da espropriare	Conforme	€ 75.000	€ 75.000	Completa




<i>Soggetto proponente</i>	<i>N. prot.</i>	<i>Titolo intervento</i>	<i>Sottomisura</i>	<i>Tipo proposta</i>	<i>Livello progettuale</i>	<i>Triennale OO PP</i>	<i>Disp. area</i>	<i>Destinazione Urbanistica</i>	<i>Totale investimento</i>	<i>Finanz. richiesto</i>	<i>Doc. tec. Allegata</i>
<b>Comunità montana XVIII dei Monti Lepini - Area Romana</b>											
	33162	Realizzazione di una rete ottica a larga banda ad estensione territoriale da realizzarsi nella XVIII Comunità Montana dei Monti Lepini - Area Romana	III.1.2	Nuova proposta	Fattibilità		Altro soggetto pubblico		€ 2.343.000	€ 2.343.000	Completa
	32951	Realizzazione di percorsi turistici all'interno dell'area S.T.1.1.e - Area romana (Prov. di Roma) - Ausoni (Prov. Di Latina)	III.2.1	Nuova proposta	Prefattibilità				€ 1.964.341	€ 1.964.341	Incompleta
	32959	Interventi di promozione dell'offerta turistica dell'area ST1Le - Area romana (Prov. Roma) - Ausoni (Prov. Latina)	III.2.2	Nuova proposta	Prefattibilità				€ 3.716.299	€ 3.716.299	Incompleta
	33072	Realizzazione di strumenti di supporto al sistema museale territorio dei Monti Lepini (Prov di Roma e di Latina)	III.2.3	Nuova proposta	Prefattibilità				€ 966.693	€ 966.693	Incompleta
	33163	Realizzazione percorsi turistico didattici nella ZPS IT6030043 Monti Lepini Centrali nei comuni di Segni, Carpineto Romano, Monte Lanicò	III.3.1	Nuova proposta	Fattibilità		Comunale	Conforme	€ 197.374	€ 197.374	Incompleta
	33161	Realizzazione osservatori sulla erpetofauna nel SIC IT6030042 Alta Valle del Torrente Rio nel comune di Carpineto Romano	III.3.1	Nuova proposta	Fattibilità		Comunale	Conforme	€ 134.644	€ 134.644	Incompleta
<b>Comunità montana XXI Monti Lepini - Ausoni e Vailiva</b>											
	33006	Recupero e valorizzazione di una cava di angilla dismessa con tecniche di ingegneria naturalistica e creazione di un orto botanico	III.1.2	Nuova proposta	Fattibilità		Da espropriare		€ 342.946	€ 342.946	Incompleta
<b>Consorzio ASI Frosinone</b>											
	34710	Ponte rio S. Maria nel comune di Anagni	III.1.1	Presentato 1° biennio	Prefattibilità		Da espropriare	Conforme	€ 1.782.619	€ 1.782.619	Incompleta
<b>Consorzio per le attività produttive Gimignano</b>											
	33595	Realizzazione di infrastrutture primarie in Loc. Gimignano nel comune di Genazzano	III.1.1	Nuova proposta	Esecutivo		Altro	Conforme	€ 998.613	€ 998.613	Incompleta
<b>Provincia di Roma</b>											
	32842	Rete tematica territoriale del parco dei Castelli Romani (Comune di Rocca di Papa)	III.3.2	Nuova proposta	Fattibilità	X	Altro soggetto		€ 1.778.161	€ 1.778.161	Completa
<b>Università agraria di Galliciano nel Lazio</b>											
	42808/b	Parco attrezzato "Le coste"	III.2.2	Nuova proposta	Definitivo		Altro	Conforme	€ 5.500.000	€ 5.500.000	Incompleta
	42808/a	Realizzazione di lago per pesca sportiva e infrastrutture	III.2.2	Nuova proposta	Definitivo		Altro	Conforme	€ 1.500.000	€ 1.500.000	Incompleta

<i>Soggetto proponente</i>	<i>N. prot.</i>	<i>Titolo intervento</i>	<i>Sottomisura</i>	<i>Tipo proposta</i>	<i>Livello progettuale</i>	<i>Triennale OO PP</i>	<i>Disp. area</i>	<i>Destinazione Urbanistica</i>	<i>Totale investimento</i>	<i>Finanz. richiesto</i>	<i>Doc. tec. Allegata</i>
<i>Provincia di Frosinone</i>											
	33142	Risanamento acustico	III.2.4	Nuova proposta	Prefattibilità				€ 240.000	€ 240.000	Incompleta
<i>Comunità montana XII Monti Ernici **</i>											
	34880	Sentieristica dalla Fonte Anticolana al Lago di Canterno - Acuto, Fiuggi, Ferentino, (ob2) Trivigliano, Fumone (s.t.), Percorso Lago di Canterno - Selva di Paliano con recupero della tratta ferroviaria dismessa Selva di Paliano	III.3.2	Completamento opera finanziata	Fattibilità	X	Comunale	Conforme	€ 900.000	€ 900.000	Completa
<i>Comunità montana XXI Monti Lepini - Ausoni e Vailiva **</i>											
	33004	Piano di marketing territoriale	III.2.2	Nuova proposta	Fattibilità				€ 200.000	€ 200.000	Incompleta

\* *Intervento appartenente anche agli ambiti territoriali N. 8 e 9*

\*\* *Intervento appartenente anche all'ambito territoriale N. 9*





REGIONE LAZIO

DOCUP OBIETTIVO 2 2000-6

ASSE III "VALORIZZAZIONE DEI SISTEMI LOCALI"

**ELENCO PROGETTI FINANZIATI AMBITO 6**

BIENNIO 2003-2004



SVILUPPOLAZIO



*L'Allegato è composto da  
n. 6 pagine*



## AMBITO 6

DOCUP OB. 2 Lazio ASSE III. biennio 2003-2004

MIS.	SOTTOMISURA	OB.	SOGG. PROPONENTE	PROV.	TITOLO INTERVENTO	COSTO TOTALE RICHIESTO	COSTO TOTALE AMMISSIBILE	COFINANZIAMENTO	% CONTRIBUTO	QUOTA BENEFICIARIO	% BENEFICIARIO	RISORSE PRIVATE
<b>ELENCO PROPOSTE OB. 2</b>												
	III.1.1	ob.2	Consorzio per lo sviluppo industriale di Frosinone	FR	Ponte Rio S. Maria.	1.782.619,00	1.782.619,00	1.604.358,00	90,00%	178.261,00	10,00%	
	III.1.1	ob.2	Comune di Colliferro	RM	Completamento ed adeguamento di infrastrutture ex Konver presso l'incubatore di imprese.	640.000,00	640.000,00	320.000,00	50,00%	320.000,00	50,00%	
	III.1.1	ob.2	Consorzio per le attività produttive Gimignano	-	Realizzazione di infrastrutture primarie in località Gimignano.	998.613,00	998.613,00	499.307,00	50,00%	499.306,00	50,00%	
	III.1.2	ob.2	Comune di Paliano	FR	Ristrutturazione tratto ciclo-pedonale.	700.000,00	700.000,00	560.000,00	80,00%	140.000,00	20,00%	
	III.1.2	ob.2	Comune di Fiuggi	FR	Ristrutturazione manufatti ferroviari per fini turistici.	350.000,00	350.000,00	280.000,00	80,00%	70.000,00	20,00%	
	III.1.2	ob.2	Comune di Piglio	FR	Ristrutturazione manufatti ferroviari per fini turistici.	350.000,00	350.000,00	280.000,00	80,00%	70.000,00	20,00%	
	III.1.2	ob.2	Comune di Acuto	FR	Ristrutturazione manufatti ferroviari per fini turistici.	400.000,00	400.000,00	320.000,00	80,00%	80.000,00	20,00%	
	III.1.2	ob.2	Comune di Serrone	FR	Ristrutturazione manufatti ferroviari per fini turistici.	300.000,00	300.000,00	240.000,00	80,00%	60.000,00	20,00%	
	III.1.2	ob.2	Comunità Montana XII	FR	Opere di risanamento sull'esistente piattaforma.	100.000,00	100.000,00	80.000,00	80,00%	20.000,00	20,00%	
	III.1.2	ob.2	Comunità Montana XII	FR	Ristrutturazione segnaletica e cartellonistica.	150.000,00	150.000,00	120.000,00	80,00%	30.000,00	20,00%	
	III.1.2	ob.2	Comune di Paliano	FR	Ristrutturazione ex manufatti ferroviari a fini turistici.	300.000,00	300.000,00	240.000,00	80,00%	60.000,00	20,00%	
<b>TOTALE III.1 OB. 2</b>						<b>6.071.232,00</b>	<b>6.071.232,00</b>	<b>4.543.665,00</b>				

MISURA 1



MIS.	SOTTOMISURA	OB.	SOGG. PROPONENTE	PROV.	TITOLO INTERVENTO	COSTO TOTALE RICHIESTO	COSTO TOTALE AMMISSIBILE	COFINANZIAMENTO	% CONTRIBUTO	QUOTA BENEFICIARIO	% BENEFICIARIO	RISORSE PRIVATE	
MISURA 2	III.2.1	ob.2	Comune di Monteliano	RM	Welcome area.	464.811,30	464.811,30	418.330,17	90,00%	46.481,13	10,00%		
	III.2.2	ob.2	Comune di Gorga	RM	P.I.T.	51.646,00	51.646,00	46.481,40	90,00%	5.164,60	10,00%		
	III.2.2	ob.2	Comune di S.Vito Romano	RM	Realizzazione impianto sportivo con manto erboso sintetico	737.000,00	737.000,00	663.300,00	90,00%	73.700,00	10,00%		
	III.2.3	ob.2	Comune di Segni	RM	Ampliamento e allestimento museo civico.	737.104,00	737.104,00	663.393,60	90,00%	73.710,40	10,00%		
	III.2.3	ob.2	Comune di Rocca di Cave	RM	Completamento, restauro e recupero immobile della Rocca Colonna e museo geo-paleontologico.	356.254,00	356.254,00	320.628,60	90,00%	35.625,40	10,00%		
	III.2.3	ob.2	Comune di Carpineto Romano	RM	Restauro Palazzo Aldobrandini- Completamento del museo	975.358,82	975.358,82	877.822,94	90,00%	97.535,68	10,00%		
	III.2.4	ob.2	Comune di Paliano	FR	Rifacimento Pavimentazione e sottoservizi nel centro storico	573.267,00	415.940,00	374.346,00	90,00%	41.594,00	10,00%		
	III.2.4	ob.2	Comune di Anagni	FR	Restauro e consolidamento delle Porte storiche della città e riqualificazione delle aree urbane di pertinenza - 1° sralcio Porta Carrere.	356.355,00	356.355,00	320.719,50	90,00%	35.635,50	10,00%		
	<b>TOTALE III.2 OB. 2</b>						<b>4.251.796,12</b>	<b>4.094.469,12</b>	<b>3.685.022,21</b>				

MIS.	SOTTOMISURA	OB.	SOGG. PROPONENTE	PROV.	TITOLO INTERVENTO	COSTO RICHIESTO	COSTO AMMISSIBILE	COFINANZIAMENTO	% CONTRIBUTITO	QUOTA BENEFICIARIO	% BENEFICIARIO	RSORSE PRIVATE
	III.3.1	ob.2	XVIII Comunità Montana	-	Realizzazione osservatori sulla erpetofauna nel SIC IT5030042 Alta Valle del Torrente Rio nel comune di Carpineto Romano.	134.644,00	134.644,00	121.179,60	90,00%	13.464,40	10,00%	
	III.3.1	ob.2	XVIII Comunità Montana	-	Realizzazione di percorsi turistico-didattici nella ZPS IT 6030043 Monti Lepini Centrali nei Comuni di Segni, Carpineto Romano, Monteianico.	197.374,00	121.180,00	109.062,00	90,00%	12.118,00	10,00%	
	III.3.2	ob.2	Agenzia Regionale Parchi	-	Lotto di completamento della fattoria educativa Loc. "La Sonnina" in Genazzano.	230.000,00	230.000,00	207.000,00	90,00%	23.000,00	10,00%	
	III.3.2	ob.2	Comune di Fuggi	FR	Programma integrato di valorizzazione del percorso di collegamento Lago di Canterno-Selva di Palliano con il recupero della tratta ferroviaria dismessa Fuggi-Paliano Progetto pilota per area attrezzata ad uso di particolari categorie sociali.	100.000,00	100.000,00	80.000,00	80,00%	20.000,00	20,00%	
	III.3.2	ob.2	Comune di Serrone	FR	Sentinetica tra la staz. Ferr. e il SIC M. Scalambra. Valorizzazione Lago di Canterno - Selva di Palliano con il recupero tratta ferroviaria Fuggi-Paliano.	300.000,00	300.000,00	240.000,00	80,00%	60.000,00	20,00%	
	III.3.2	ob.2	Comune di Serrone	FR	Programma integrato di valorizzazione del percorso di collegamento Lago di Canterno-Selva di Palliano con il recupero della tratta ferroviaria dismessa Fuggi-Paliano Valorizzazione attività parapendio Monte Scalambra.	100.000,00	100.000,00	80.000,00	80,00%	20.000,00	20,00%	
	III.3.2	ob.2	Comune di Fuggi	FR	Ristrutturazione e completamento di itinerari ciclo-pedonali - Il stralcio.	500.000,00	200.000,00	160.000,00	80,00%	40.000,00	20,00%	
	III.3.2	ob.2	Comune di Cave	RM	Monumento naturale e Fonte di Santo Stefano.	692.084,99	200.000,00	180.000,00	90,00%	20.000,00	10,00%	
<b>TOTALE III.3 OB. 2</b>						<b>2.254.102,99</b>	<b>1.385.824,00</b>	<b>1.177.241,60</b>				

MISURA 3

MIS	SOTTOMISURA	OB.	SOGG. PRONONTE	PROV.	TITOLO INTERVENTO	COSTO TOTALE RICHIESTO	COSTO TOTALE AMMISSIBILE	COFINANZIAMENTO	% CONTRIBUTO	QUOTA BENEFICIARIO	% BENEFICIARIO	RISORSE PRIVATE
<b>ELENCO PROPOSTE S.T.</b>												
MISURA 2	III.2.2	s.t.	A.P.T. di Frosinone	FR	Piano di realizzazione della stazione termale Fiuggi.	60.000,00	54.000,00	48.600,00	90,00%	5.400,00	10,00%	
	III.2.4	s.t.	Comune di Rocca Priora	RM	Parcheggio pluripiano e centro servizi nel centro storico di Rocca Priora	4.079.298,00	2.240.000,00	1.240.000,00	55,36%	1.000.000,00	44,64%	
<b>TOTALE III.2 S.T.</b>						<b>4.139.298,00</b>	<b>2.294.000,00</b>	<b>1.288.600,00</b>				
MISURA 3	III.3.2	s.t.	Comune di Monte Porzio Catone	RM	Progetto percorsi ciclabili e di collegamento con le ville tuscolane - sentieri tuscolani.	577.605,60	577.605,60	519.845,04	90,00%	57.760,56	10,00%	
	<b>TOTALE III.3 S.T.</b>						<b>577.605,60</b>	<b>577.605,60</b>	<b>519.845,04</b>			

# ARP \*

DOCUP OB. 2 ASSE III. biennio 2003-2004

MIS.	SOTTOMISURA	OB.	SOGG. PROPONENTE	PROV.	TITOLO INTERVENTO	COSTO TOTALE RICHIESTO	COSTO TOTALE AMMISSIBILE	COFINANZIAMENTO	% CONTRIBUTO	QUOTA BENEFICIARIO	% BENEFICIARIO	RISORSE PRIVATE
<b>MISURA 3</b>	III.3.2	s.t.	ARP	-	Le strade dei parchi prima fase. Percorsi e punti d'interesse.	163.635,00	163.635,00	147.271,48	90,00%	16.363,52	10,00%	
	III.3.2	ob.2	ARP	-	Le strade dei parchi prima fase. Percorsi e punti d'interesse.	96.365,00	96.365,00	86.728,52	90,00%	9.636,48	10,00%	
	<b>TOTALE III.3</b>						<b>260.000,00</b>	<b>260.000,00</b>	<b>234.000,00</b>			

**ELENCO PROPOSTE OB. 2 - S.T.**




\* E' un unico progetto di valorizzazione del sistema regionale delle aree naturali protette.