

<p>❖ DELIBERAZIONE DELLA GIUNTA REGIONALE 25 giugno 2004, n. 565. DOCUP Obiettivo 2 Lazio, 2000/2006, Asse III "Valorizzazione dei sistemi locali". Approvazione della proposta di aggiornamento del Piano d'Area relativo all'ambito territoriale n. 3, annualità 2003-2004</p>	Pag. 63
<p>❖ DELIBERAZIONE DELLA GIUNTA REGIONALE 25 giugno 2004, n. 566. DOCUP Obiettivo 2 Lazio, 2000/2006, Asse III "Valorizzazione dei sistemi locali". Approvazione della proposta di aggiornamento del Piano d'Area relativo all'ambito territoriale n. 4, annualità 2003-2004</p>	» 98
<p>❖ DELIBERAZIONE DELLA GIUNTA REGIONALE 25 giugno 2004, n. 567. DOCUP Obiettivo 2 Lazio, 2000/2006, Asse III "Valorizzazione dei sistemi locali". Approvazione della proposta di aggiornamento del Piano d'Area relativo all'ambito territoriale n. 5, annualità 2003-2004</p>	» 126
<p>❖ DELIBERAZIONE DELLA GIUNTA REGIONALE 25 giugno 2004, n. 568. DOCUP Obiettivo 2 Lazio, 2000/2006, Asse III "Valorizzazione dei sistemi locali". Approvazione della proposta di aggiornamento del Piano d'Area relativo all'ambito territoriale n. 6, annualità 2003-2004</p>	» 158

GIUNTA REGIONALE DEL LAZIO
cc

ESTRATTO DAL PROCESSO VERBALE DELLA SEDUTA DEL 25 GIU. 2004

25 GIU. 2004

ADDI' NELLA SEDE DELLA REGIONE LAZIO, IN VIA CRISTOFORO COLOMBO, 212
ROMA, SI E' RIUNITA LA GIUNTA REGIONALE, COSI' COSTITUITA:

STORACE	Francesco	Presidente	IANNARIELLO	Antonello	Assessore
SIMEONI	Giorgio	Vice Presidente	PRESTACIOVANNI	Ennio	"
AUGELLO	Andrea	Assessore	ROBILOTTA	Donato	"
CIARAMELLETTI	Luigi	"	SAPONARO	Francesco	"
DIONISI	Ateneo	"	SARACENI	Vincenzo Maria	"
FORMISANO	Anna Teresa	"	VERZASCHI	Marco	"
GARGANO	Ciudo	"			

ASSISTE IL SEGRETARIO Tommaso NARDINI
.....OMISSIS

CIARAMELLETTI - GARGANO

ASSENTI:

DELIBERAZIONE N. - 567 -

OGGETTO:

DOCUP Obiettivo 2 Lazio - 2000/2006, Asse III "Valorizzazione dei Sistemi locali" - Approvazione della proposta di aggiornamento del Piano d'Area relativo all'ambito territoriale n. 5 Annualità 2003 - 2004





567 25 GIU. 2004 9

OGGETTO: DOCUP Obiettivo 2 Lazio – 2000/2006, Asse III “Valorizzazione dei Sistemi locali” - Approvazione della proposta di aggiornamento del Piano d’Area relativo all’ambito territoriale n. 5 Annualità 2003 - 2004

La Giunta Regionale



Su proposta dell’Assessore al Bilancio, Programmazione e Risorse Comunitarie;

VISTO il Regolamento (CE) n.1260 del 21 giugno 1999 recante disposizioni generali sui Fondi Strutturali per il periodo 2000-2006;

VISTA la Decisione della Commissione C(2001) n.2118 del 7.09.2001 di approvazione del DOCUP - Documento Unico di Programmazione – Obiettivo 2 Lazio 2000/2006 ;

VISTA la Delibera di Giunta Regionale n.393 del 28 marzo 2002 di ratifica del DOCUP Obiettivo 2 Lazio 2000/2006;

VISTA la Delibera del Consiglio Regionale n.102 del 23 aprile 2002 di ratifica della Delibera di Giunta Regionale n.393/02;

VISTO il Complemento di Programmazione del DOCUP Obiettivo 2 Lazio 2000/2006, approvato dal Comitato di Sorveglianza nella seduta del 4 dicembre 2001 e ratificato con la Delibera del Consiglio Regionale n.462 del 15 aprile 2002, e i successivi adattamenti;

VISTA la Delibera di Giunta Regionale n.366 del 22 marzo 2002 di nomina dei responsabili di misura e del Responsabile del coordinamento per l’attuazione dell’Asse III e successive modificazioni e integrazioni;

VISTA la Delibera di Giunta Regionale n. 893 del 5 luglio 2002 di ratifica del Protocollo d’Intesa tra la Regione e gli Enti Locali per la definizione dei Piani d’Area dei nove ambiti territoriali definiti dal Complemento di Programmazione;

VISTA la Delibera di Giunta Regionale n.1539 del 21 novembre 2002 concernente l’approvazione del Piano d’Area relativo all’Ambito territoriale n. 5;

CONSIDERATO che l’Ambito territoriale n. 5 comprende i seguenti comuni:

- **obiettivo 2:** Guidonia Montecelio (parte), Tivoli (parte), Roma (zona Settecamini), Agosta, Anticoli Corrado, Canterano, Castel Madama, Marano Equo, Rocca Canterano, Sanbuci, Saracinesco, Subiaco, Vicovaro, Capranica Prenestina (RM); Trevi nel Lazio (FR);
- **sostegno transitorio:** Mentana, Sant’Angelo Romano, Tivoli (altro), Marcellina, S.Polo dei Cavalieri, Affile, Arcinazzo Romano, Vivaro Romano, Percile, Vallinfreda, Licenza, Roccagiovine, Riofreddo, Cineto Romano, Mandela, Arsoli, Roviano, Camerata Nuova, Vallepietra, Cervara, Jenne, Pisoniano, Poli, San Gregorio da Sassola, Ciciliano, Cerreto Laziale, Casape, Gerano (RM); Filettino (FR); Turania, Collalto Sabino, Nespole (RI);

CONSIDERATO che nel Protocollo d’Intesa dell’Ambito territoriale n. 5 vengono individuati come obiettivi da perseguire:



567 ' 5 GIU. 2004

9

- la realizzazione di un programma di riqualificazione del territorio che punti alla qualità degli insediamenti ed al miglioramento della qualità della vita della popolazione insediata, anche in termini di servizi nei comuni minori e nei comuni montani e di accessibilità e fruibilità dell'intera area;
- la realizzazione di un sistema integrato di servizi a sostegno degli insediamenti produttivi, valorizzando l'importante Polo Tecnologico Tiburtino, sostenendo contemporaneamente la nascita ed il consolidamento di strutture di servizio alle imprese artigiane locali;
- la promozione mirata dei luoghi, compresi i comuni minori ed i comuni montani, migliorandone la fruizione turistica e valorizzando il patrimonio storico-culturale e paesaggistico-ambientale.

CONSIDERATO che, in ottemperanza con quanto previsto dalle procedure di attuazione dell'Asse III, i soggetti beneficiari interessati hanno presentato, entro il 31 marzo 2003, le proposte progettuali per consentire l'aggiornamento del Piano d'Area a valere sulle risorse finanziarie relative alle annualità 2003 e 2004;

CONSIDERATO che per le attività inerenti l'aggiornamento dei Piani d'Area la Regione si avvale dell'Assistenza tecnica di Sviluppo Lazio S.p.A.;

CONSIDERATO che la Regione, ha provveduto – attraverso le proprie strutture competenti – ad effettuare una prima valutazione e selezione delle proposte presentate in base alla loro coerenza con gli obiettivi del Piano d'Area, alla qualità delle proposte, ai criteri e alle priorità individuati nel Complemento di Programmazione e sulla base della capacità degli interventi di raggiungere gli obiettivi specifici di sviluppo integrato del sistema territoriale considerato;

CONSIDERATO che nell'aggiornamento dei Piani d'Area devono essere inserite le iniziative che possano certificare l'inizio dei lavori entro 180 giorni dalla approvazione dei piani medesimi;

CONSIDERATO che le risultanze della selezione sono state preliminarmente illustrate ai rappresentanti delle Amministrazioni Provinciali presso l'Assessorato al Bilancio Programmazione e Risorse Comunitarie della Regione in data 24 marzo e 6 aprile 2004 ai fini di acquisire parere ed eventuali emendamenti;

CONSIDERATO che il Piano d'Area è stato oggetto di confronto con le parti economiche e sociali a livello territoriale, acquisendo il relativo parere ai fini della valutazione della coerenza con le finalità del Piano;

CONSIDERATO che Regione ha presentato la proposta di aggiornamento del Piano a valere sulle risorse finanziarie relative alle annualità 2003 e 2004, che è stata approvata nella riunione del 23 aprile 2004 dal Tavolo di concertazione costituito a livello territoriale, presieduto dall'Assessore alle Politiche Comunitarie della Provincia di Viterbo, giusta delega dell'Assessore al Bilancio, Programmazione e Risorse Comunitarie della Regione Lazio (prot. n. 85/SP del 15/4/04);

CONSIDERATO che nel corso della concertazione sono state date ampie delucidazioni e motivazioni rispetto alle proposte inoltrate e non inserite nella proposta di aggiornamento per le annualità 2003 e 2004;

567 25 GIU. 2004

6



VISTO che la proposta di aggiornamento del Piano d'Area è stata sottoposta al Tavolo del Partenariato istituzionale nella riunione del 18 maggio 2004, che ha espresso il proprio parere;

VISTA la proposta di aggiornamento del Piano d'Area relativa all'ambito territoriale n. 5 a valere sulle risorse finanziarie relative alle annualità 2003 e 2004 allegata e parte integrante della presente deliberazione;

RITENUTO di dover notificare la presente deliberazione alle Amministrazioni Provinciali di Frosinone Rieti e Roma affinché provvedano, entro il termine di trenta giorni dalla notifica, ad acquisire la sottoscrizione della proposta di aggiornamento del Piano d'Area da parte di tutti i soggetti coinvolti;

CONSIDERATO che la sottoscrizione della proposta di aggiornamento del Piano d'Area costituisce per i soggetti attuatori dei progetti cofinanziati attraverso le risorse finanziarie relative alle annualità 2003 e 2004, l'impegno alla partecipazione finanziaria dei progetti medesimi;

CONSIDERATO che i Responsabili di misura potranno fornire le motivazioni riguardo alle proposte inoltrate e non inserite nella proposta di aggiornamento per le annualità 2003 e 2004, sulla base della documentazione disponibile presso le strutture medesime;

CONSIDERATO che in fase di istruttoria tecnica possono riscontrarsi situazioni o sopravvenute condizioni che rendono necessaria - all'atto dell'assunzione degli impegni di spesa da parte del Responsabile di misura - la ridefinizione del quadro economico e delle quote di finanziamento a carico dei singoli soggetti, a condizione che l'importo complessivo ammesso a contributo non superi quello indicato nella proposta di aggiornamento del Piano d'Area;

RITENUTO di dover procedere al successivo aggiornamento dei Piani d'Area con la ripartizione delle risorse previste per le annualità 2005-2006, stabilendo il termine del **30 settembre 2004** entro e non oltre il quale i soggetti interessati dovranno inviare le proposte, attraverso apposito modello di richiesta predisposto dall'Autorità di gestione del DOCUP ob.2 2000-2006 e che sarà pubblicato sul sito web *regione.lazio.it*, le quali proposte dovranno riguardare esclusivamente interventi con livello progettuale definitivo o esecutivo, ai sensi della Legge n. 104/94 e successive modifiche ed integrazioni;

ALL'UNANIMITA'

DELIBERA

1. di approvare la proposta di aggiornamento del Piano d'Area relativo all'ambito territoriale n. 5 a valere sulle risorse finanziarie relative alle annualità 2003 e 2004, allegata e parte integrante della presente deliberazione;
2. la proposta di aggiornamento del Piano d'Area, in quanto integrazione di un programma di cooperazione territoriale deve essere sottoscritta da tutti i soggetti interessati, così come previsto dal Complemento di Programmazione, quale atto di condivisione per la realizzazione degli obiettivi individuati;
3. per la Regione Lazio la proposta di aggiornamento del Piano d'Area è sottoscritta dall'Assessore al Bilancio, Programmazione e Risorse Comunitarie;



567 25 GIU. 2004

9

di notificare la presente Deliberazione alle Amministrazioni Provinciali di Frosinone Rieti e Roma affinché provvedano, entro il termine di trenta giorni dalla notifica, ad acquisire la sottoscrizione della proposta di aggiornamento del Piano d'Area da parte di tutti i soggetti coinvolti;

5. che la sottoscrizione della proposta di aggiornamento del Piano d'Area costituisce per i soggetti attuatori dei progetti cofinanziati attraverso le risorse finanziarie relative alle annualità 2003 e 2004, l'impegno alla partecipazione finanziaria dei progetti medesimi;
6. di prendere atto delle proposte pervenute e non inserite nella proposta di aggiornamento per le annualità 2003 e 2004 riportate in allegato e parte integrante della presente deliberazione;
7. di autorizzare i Responsabili di misura - all'atto dell'assunzione degli impegni di spesa - alla ridefinizione del quadro economico e delle quote di finanziamento a carico dei singoli soggetti, a condizione che l'importo complessivo ammesso a contributo non superi quello indicato nella proposta di aggiornamento del Piano d'Area, qualora in fase di istruttoria tecnica riscontrino situazioni o sopravvenute condizioni che rendono necessaria tale ridefinizione;
8. di dover procedere al successivo aggiornamento dei Piani d'Area con la ripartizione delle risorse previste per le annualità 2005-2006, stabilendo il termine del **30 settembre 2004** entro e non oltre il quale i soggetti interessati dovranno inviare le proposte, attraverso apposito modello di richiesta predisposto dall'Autorità di gestione del DOCUP ob.2 2000-2006 e che sarà pubblicato sul sito web *regione.lazio.it*, le quali proposte dovranno riguardare esclusivamente interventi con livello progettuale definitivo o esecutivo, ai sensi della Legge n. 104/94 e successive modifiche ed integrazioni;
9. di pubblicare la presente deliberazione sul Bollettino Ufficiale della Regione e sul sito web www.regione.lazio.it.



Obiettivi ambito 5



Riepilogo proposte presentate A. T. 5



Elenco progetti finanziati ambito 5

IL PRESIDENTE: F.to Francesco STORACE
IL SEGRETARIO: F.to Tommaso Nardini

25 GIU. 2004



AGGIORNAMENTO PIANO DI AREA AMBITO TERRITORIALE N. 5

SOMMARIO

Capitolo 1 OBIETTIVI DI SVILUPPO DELL'AMBITO 5

1.1 Analisi S.W.O.T.

- 1.1.1 Dati generali dell'ambito
- 1.1.2 Punti di forza
- 1.1.3 Punti di debolezza
- 1.1.4 Minacce
- 1.1.5 Opportunità

1.2 Obiettivi

1.3 Strategie

ALLEG. alla DELIB. N. 567
DEL 25 GIU. 2004



Capitolo 2 SETTORI E TIPOLOGIE DI AZIONI IN CUI SI INTENDONO CONCENTRARE GLI INTERVENTI

2.1 Riqualificazione del territorio

2.2 Creazione di un sistema di servizi

2.3 Valorizzazione a fini turistici delle risorse ambientali e paesaggistiche, e storico-culturali


Capitolo 3 CONNESSIONE CON ULTERIORI PROGRAMMI DI SVILUPPO LOCALE

3.1 P.R.U.S.S.T dell'Asse Tiburtino

3.2 Programma integrato Valle dell'Aniene

3.3 Programmi comunitario L.E.A.D.E.R. II

- 3.3.1 Piano di azione locale X Comunità Montana Aniene
- 3.3.2 Piano di azione locale "Monti Prenestini"
- 3.3.3 Piano di azione locale "Reatino"
- 3.3.4 Piano di azione locale "Sabino, Tiburtino, Cornicolano e Prenestino"
- 3.3.5 Piano di Sviluppo Socio Economico della XII Comunità Montana Monti Ernici



3.4 Sinergie fra i vari programmi

*L'allegato è
composto da n. 11
pagine*

Capitolo 1

Obiettivi di sviluppo dell'ambito numero 5

1.1 *Analisi s.w.o.t.*

1.1.1 *Dati generali dell'ambito*

L'Ambito territoriale n° 5 comprende 47 comuni dislocati in tre province: Frosinone, Rieti e Roma.

I comuni ricadenti nell'ambito dell'**obiettivo 2** sono:

Agosta, Anticoli Corrado, Canterano, Capranica Prenestina, Castel Madama, Guidonia-Montecelio-parte, Marano Equo, Rocca Canterano, Roma-parte-Settecamini, Sambuci, Saracinesco, Subiaco, Tivoli-parte, Trevi nel Lazio, Vicovaro.

I comuni ricadenti in aree a **sostegno transitorio** sono:

Collalto Sabino, Nespolo, Turania, Affile, Arcinazzo Romano, Arsoli, Camerata Nuova, Casape, Cerreto Laziale, Cervara di Roma, Ciciliano, Cineto Romano, Gerano Jenne, Licenza, Mandela, Marcellina, Mentana, Percile, Pisoniano, Poli, Riofreddo, Roccagiovine, Roviano San Gregorio da Sassola, San Polo dei Cavalieri, Sant'Angelo Romano, Tivoli-altro Vallepietra, Vallinfreda, Vivaro Romano, Filettino.

Quest'ambito territoriale, che si caratterizza per la polarizzazione di diverse realtà, presenta notevoli risorse valorizzabili a fini turistici.

Comuni in obiettivo 2

Comune	Popolazione 1996	Popolazione 2001	Increment./decrement.to	%
Agosta	1659	1655	-4	-0,24
Anticoli Corrado	946	930	-16	-1,69
Canterano	396	398	2	0,51
Capranica Prenestina	333	358	25	7,51
Castel Madama	6679	6691	12	0,18
Guidonia Montecelio	47347	47347	0	0,00
Marano Equo	776	751	-25	-3,22
Rocca Canterano	280	264	-16	-5,71
Roma (Settecamini)	13551	13551	0	0,00
Sambuci	900	899	-1	-0,11
Saracinesco	159	162	3	1,89
Subiaco	9135	9096	-39	-0,43
Vicovaro	4006	3956	-50	-1,25
Trevi nel Lazio	1988	1942	-46	-2,31
Tivoli-parte	20844	20844	0	0,00
Totale	108.999	108.844	-155	-0,14

Comuni in sostegno transitorio

Comune	Popolazione 1996	Popolazione 2001	Increment./decrement.to	%
Collalto Sabino	528	512	-16	-3,03
Nespolo	265	246	-19	-7,17
Turania	276	278	2	0,72
Affile	1765	1710	-55	-3,12
Arcinazzo Romano	1422	1422	0	0,00
Arsoli	1577	1544	-33	-2,09
Camerata Nuova	509	473	-36	-7,07
Casape	828	786	-42	-5,07
Cerreto Laziale	1062	1082	20	1,88
Cervara di Roma	491	491	0	0,00
Ciciliano	1123	1138	15	1,34
Cineto Romano	575	604	29	5,04
Gerano	1213	1210	-3	-0,25
Jenne	517	508	-9	-1,74
Licenza	931	908	-23	-2,47
Mentana	35722	37543	1821	5,10
Percile	252	246	-6	-2,38
Marcellina	5386	5392	6	0,11
Pisoniano	875	789	-86	-9,83
Filettino	573	595	22	3,84
Poli	2173	2153	-20	-0,92
Vallinfreda	311	310	-1	-0,32
Vivaro Romano	234	226	-8	-3,42
Vallepia	415	393	-22	-5,30
Tivoli-altro	31752	31752	0	0,00
Sant'Angelo Romano	2730	2979	249	9,12
San Polo dei Cavalieri	2313	2281	-32	-1,38
S. Gregorio da Sassola	1492	1504	12	0,80
Roviano	1463	1416	-47	-3,21
Roccagiovine	281	291	10	3,56
Riofreddo	773	774	1	0,13
Mandela	673	748	75	11,14
Totale	100.500	102.304	1.804	1,80

1.1.2 Punti di forza

I punti di forza di questo ambito territoriale sono stati individuati nel protocollo di intesa sottoscritto in data 20/12/2001.

a) Potenzialità di sviluppo degli investimenti in settori innovativi

Nella zona che comprende i comuni di Tivoli, Guidonia, Montecelio e Settecamini, sono presenti aziende operanti nel settore dell'elettronica e delle tecnologie avanzate, eredità della precedente produzione dell'industria bellica. In questa area accanto ai piccoli e medi imprenditori spiccano marchi ormai noti, come Alenia, Telespazio, Finsiel, Viasat, Engineering, Cosmic, Datamat, Alma Vivi.

L'interesse delle imprese innovative italiane e estere all'insediarsi nell'area è testimoniato dalla lista di attesa per il Polo industriale e tecnologico che nascerà sulla Tiburtina. C'è la possibilità che in quest'area possa nascere la sede della "Agenzia Europea di Navigazione Satellitare", un centro di controllo del sistema satellitare europeo che andrà a sostituire il centro americano Gps. L'obiettivo sarà di usare questa presenza come un ulteriore lievito capace di moltiplicare attività, rapporti e innovazioni.

b) Presenza del polo tecnologico romano

Il polo tecnologico romano è suddiviso fra l'insediamento di Castel Romano, già attivo, e l'insediamento sulla Tiburtina, in via di realizzazione.

Il tecnopolo, che si pone l'obiettivo di diffondere, stimolare ed applicare l'innovazione tecnologica nel sistema produttivo territoriale di Roma e Lazio, organizzando la collaborazione scientifica con le Università e i Centri di ricerca, sicuramente costituisce una grande opportunità per tutte quelle aziende che hanno intenzione di promuovere la creazione e lo sviluppo di nuove iniziative imprenditoriali e spin-off ad alta tecnologia.

c) Presenza di un'area estrattiva di interesse nazionale

L'industria estrattiva è molto dinamica con la presenza di numerose cave di travertino.

Le industrie per la lavorazione di questo materiale hanno raggiunto un buon grado di specializzazione dando un prodotto diversificato per le varie esigenze.

d) Presenza di un nodo di trasporti viari e ferroviari, di interesse nazionale

L'area presenta una ricchezza di infrastrutture che rivestono un importante nodo per l'intero sistema. Tra queste citiamo il sistema aeroportuale romano; le infrastrutture ferroviarie, che si vanno riorganizzando attraverso il polo della Stazione Tiburtina; il centro produttivo e distributivo, istituito dal Polo tecnologico, il CAR (Centro Agroalimentare Romano), la prevista Piattaforma Logistica.

e) Presenza di rilevanti risorse storico-archeologiche, naturalistiche e paesaggistiche

L'intero ambito presenta notevoli risorse valorizzabili a fini turistici. La predisposizione turistica dell'area è confermata dalla presenza di ricchezze ambientali e culturali di alto pregio, quali i complessi monastici di Subiaco, gli antichi borghi medievali, le ville storiche (Villa d'Este , Villa Gregoriana), i siti archeologici (Villa Adriana a Tivoli, Villa D'Orazio a Licenza e Villa di Traiano ad Arcinazzo).

Tra le risorse ambientali si annoverano il parco naturale dei Monti Lucretili e il parco naturale dei Monti Simbruini.

Le sorgenti carbomica-solfuree che scaturiscono dai due laghi Regina e Colonnella, a nord della Tiburtina, costituiscono una ottima risorsa economica, anche le terme hanno registrato per tutto l'anno un incremento della domanda turistica.

f) Presenza di prodotti tipici di elevate qualità

Buona la produzione enogastronomica con prodotti di alta qualità.

1.1.3 Punti di debolezza

I punti di debolezza di questo ambito territoriale sono stati individuati nel protocollo di intesa sottoscritto in data 20/12/2001.

a) Insufficienza delle dotazioni infrastrutturali, produttive e viarie

La dotazione infrastrutturale dell'area risulta non adeguata, soprattutto per l'incompletezza delle reti locali, del tutto inadatte a connettere i diversi livelli di mobilità.

b) Condizionamento negativo determinato dal degrado urbanistico e dal congestionamento dell'area

Lo sviluppo in maniera disomogenea del sistema economico e produttivo dell'area ha comportato la difficoltà di dover gestire una rete stradale abbondante ma totalmente inefficiente, perché composta da circuiti incompleti e sconnessi.

La crescita disordinata delle aree urbanizzate e il degrado urbanistico è stato accentuato inoltre dalla disordinata offerta dei servizi alla popolazione ed alle imprese .

c) Degrado idrogeologico

L'area è interessata da degrado ambientale derivante da una disattenta politica di difesa idrogeologica, dalla mancanza di interventi di bonifica dei suoli e dall'assenza di sistemi organizzati per smaltire i liquami.

d) Spopolamento dei comuni minori

Da molti anni esiste nell'area una crisi occupazionale, le cui cause possono essere individuate dalla mancanza di competitività e dal declino dell'industria bellica, che ha determinato uno spopolamento dei comuni minori a favore della crescita dell'area metropolitana.

e) Scarsa valorizzazione del settore termale

Il settore termale, presente con il Parco delle Acque Albule, risente della mancanza delle infrastrutture culturali e per il tempo libero, che costituiscono ormai servizi indispensabili per un'offerta turistica adeguata.

f) Assenza di circuiti di fruizione dei beni valorizzabili a fini turistici

Il territorio compreso nel sistema numero 5 ha numerose risorse che possono essere valorizzate a fini turistici, rispetto alle quali manca ancora una programmazione ed una pianificazione dell'offerta in grado di valorizzare la zona ed accrescere il numero dei visitatori.

g) Scarsa presenza di strutture di servizio

L'area, pur storicamente a forte concentrazione industriale, è praticamente priva di servizi logistici alle imprese a supporto della distribuzione e della circolazione delle merci verso l'esterno e verso Roma.

1.1.4 Minacce

Il territorio presenta numerosi fattori di rischio dovuti all'intrecciarsi fra di loro dei punti di debolezza.

La scarsa valorizzazione dei beni a fini turistici, il degrado ambientale, il tessuto insediativo disordinato e la scarsità dei servizi, potrebbero determinare un ritardo nello sviluppo della zona, con una conseguente mancanza di competitività del territorio e delle imprese in esso insediate .

1.1.5 Opportunità

Il territorio ha tutte le potenzialità per determinare una crescita della competitività territoriale, ma dovrà cercare una integrazione ed una sinergia tra i vari sistemi, e procedere ad un recupero della qualità urbana e ambientale.

Un'opportunità riguarda la valorizzazione del patrimonio paesaggistico-ambientale, con la possibilità di inserire nei circuiti turistici i comuni minori e i comuni montani, valorizzando in questo modo la crescita delle identità locali con una conseguente crescita dei servizi e dell'occupazione.

1.2 Obiettivi da conseguire

Gli obiettivi da conseguire, in questo ambito territoriale sono stati già individuati nel Protocollo di intesa in data 20/12/2001:

1. realizzare un programma di riqualificazione del territorio, che punti alla qualità degli insediamenti ed al miglioramento della qualità della vita della popolazione;
2. realizzare un sistema integrato di servizi a sostegno degli insediamenti produttivi, valorizzando l'importante presenza del Polo Tecnologico tiburtino, sostenendo contemporaneamente la nascita ed il consolidamento di strutture di servizio alle imprese artigiane locali;
3. promozione dei luoghi, compresi i comuni minori ed i comuni montani, migliorandone la fruizione turistica e valorizzandone il patrimonio storico-culturale e paesaggistico- ambientale.

1.3 Strategie

Le strategie poste in atto mirano a :

- Potenziare il sistema di accessibilità dell'area con ricucitura dei circuiti parziali esistenti, locali ed intercomunali;
- Interconnessione tra i diversi livelli di viabilità operando sul riposizionamento e il potenziamento degli snodi capaci di servire la viabilità intercomunale e la viabilità locale;
- Potenziamento dei grandi assi esistenti puntando ad un sistema di "complanari" capace di creare un effetto raddoppio a basso impatto;
- Creare condizioni di compatibilità tra ambiente e insediamenti produttivi.

Capitolo 2

Settori e tipologie di azioni in cui si intendono concentrare gli interventi

2.1 Riqualificazione del territorio

Tutti gli interventi previsti all'interno delle misure dell'Asse III si pongono l'obiettivo di realizzare un programma di riqualificazione del territorio, che punti alla qualità degli insediamenti ed al miglioramento della qualità della vita della popolazione insediata, anche in termini di servizi nei comuni minori e nei comuni montani, e di accessibilità e fruibilità dell'intera area.

2.2 Creazione di un sistema di servizi

In particolare gli interventi previsti dalla misura III.1 si pongono l'obiettivo di realizzare un sistema integrato di servizi a sostegno degli insediamenti produttivi, valorizzando il Polo Tecnologico Tiburtino e sostenendo la nascita ed il consolidamento di strutture di servizio alle imprese locali.

2.3 Valorizzazione a fini turistici delle risorse ambientali e paesaggistiche, e storico-culturali

In particolare gli interventi previsti dalla misura III.2 e dalla misura III.3 si pongono l'obiettivo di realizzare un programma di promozione dei luoghi, compresi i comuni minori ed i comuni montani, migliorandone la fruizione turistica e valorizzandone il patrimonio storico-culturale e paesaggistico- ambientale.

Capitolo 3

Connessione con ulteriori programmi di sviluppo locale

Nella zona in questi ultimi anni sono stati avviati programmi di cooperazione territoriale che possono contribuire a contrastare le minacce che incidono sullo sviluppo del territorio, valorizzandone le opportunità.

3.1 P.R.U.S.S.T. dell'Asse Tiburtino

Il PRUSST dell'Asse Tiburtino, che oltre a parte del comune di Roma coinvolge anche i comuni di Tivoli, Guidonia, Castel Madama, ha già ottenuto i finanziamenti ministeriali a seguito delle sottoscrizioni del relativo Accordo di programma.

Gli obiettivi sono :

- riqualificare e valorizzare i sub-sistemi storico-archeologico-ambientale, terziario-direzionale, produttivo e residenziale esistenti;
- imprimere un impulso allo sviluppo dell'Asse Tiburtino, in considerazione del fatto che l'area non registra, a tutt'oggi, segnali di effettivo recupero della crisi;
- alzare la qualità insediativa.

La proposta del PRUSST è stata elaborata utilizzando tre assi decisionali/selettivi tra loro sinergici.

Il primo asse finalizza l'insieme degli interventi pubblici per la mobilità al fine di:

- creare condizioni di qualità fruitiva e di sostenibilità ambientale nell'ambito intercomunale, compreso nei comuni di Roma, Tivoli, e Guidonia;
- riqualificare le condizioni di accessibilità alle aree urbane dei Comuni partecipanti al PRUSST.

A tal fine la scelta operata è stata quella di potenziare il sistema con interventi di:

- ricucitura e completamento dei circuiti parziali esistenti, locali e intercomunali, assumendo come primo riferimento l'anello provinciale;
- interconnessione tra i diversi livelli di viabilità intercomunale e locale;
- potenziamento della tratta Roma Lunghezza del servizio ferroviario metropolitano quale intervento previsto all'interno dell'accordo quadro con FS e, quindi risultato della regolamentazione concordata ai sensi dell'art. 2 comma 203 della legge 662/96.

Il secondo asse utilizza lo strumento innovativo della programmazione integrata e sinergica offerto dal PRUSST per creare condizioni immediate di compatibilità tra ambiente e insediamenti produttivi, a partire dalla bonifica idrogeologica dell'area.

Il terzo asse reinterpreta il profilo delle aree produttive a originaria destinazione, cercando di creare un mix di attività produttive perfettamente integrate tra di loro

3.2 Programma integrato Valle dell'Aniene

Il programma integrato (ai sensi della L.R. n.40/1999) di valorizzazione dei beni ambientali e culturali ai fini della promozione turistica della Valle dell'Aniene, ha visto approvata la relativa intesa di programma con D.G.R. n.964 del 10 luglio 2001, ed ha in corso di definizione il previsto Accordo di programma.

I comuni partecipanti all'intesa, che ricadono nell'ambito territoriale n.5, sono: Affile, Anticvoli Corrado, Arcinazzo Romano, Arsoli, Camerata nuova, Canterano, Cerreto Laziale, Cervara di Roma, Cinto romano, Gerano, Jenne, Licenza, Mandela, Marano Equo, Percile, Rifreddo, Rocca Canterano, Roccagiovine, DOCUP Ob. 2 2000-2006 – Asse III “Valorizzazione dei sistemi locali”

Roviano, Sambuci, Saracinesca, Subiaco, Vallepietra, Vallinfreda, Vicovaro, Vivaro Romano, Filettino, Trevi nel Lazio.

3.3 Programma comunitario L.E.A.D.E.R. II

3.3.1 Piano di azione locale X Comunità Montana Aniene

Il Piano locale della X Comunità dell'Aniene comprende i seguenti comuni che fanno parte nel sistema numero 5: Affile, Agosta, Anticoli Corrado, Arcinazzo Romano, Camerata Nuova, Cervara di Roma, Cineto Romano, Gerano, Jenne, Licenza, Mandela, Marano Equo, Percile, Riofreddo, Rocca Canterano, Roviano, Saracinesco, Subiaco, Vallepietra, Vallinfreda, Vicovaro, Vivaro Romano, Trevi nel Lazio.

La superficie del P.A.L. è interamente classificata come svantaggiata e ricadente in area protetta.

L'area corrisponde al bacino dell'Alta e media valle dell'Aniene, caratterizzato dalle catene montuose dei monti Lucretili e dai monti Simbruini.

Gli obiettivi generali del PAL sono:

- consentire lo sviluppo del territorio attraverso la valorizzazione delle produzioni locali e dei loro mercati;
- riequilibrare il reddito delle popolazioni rurali;
- arrestare i flussi migratori migliorando la qualità della vita in genere e dell'ambiente rurale.

Gli obiettivi generali possono essere conseguiti attraverso i seguenti obiettivi specifici:

- sostenere il territorio attraverso la sensibilizzazione dello stesso, con particolare attenzione alle tematiche ambientali;
- creazione di un'offerta turistico-ricettiva rurale;
- integrazione tra i settori produttivi attraverso un'infrastruttura telematica;
- sostegno alle attività produttive agricole artigianali e tutela delle tipicità.

3.3.2 Piano di azione locale "Monti Prenestini"

Il Piano locale dei monti Prenestini comprende un solo comune (Capranica Predestina) che fa parte del sistema numero 5.

Il territorio è caratterizzato dalla presenza dei monti Prenestini, dalla catena montuosa dei Monti Tiburtini, dai bacini del fiume Aniene e del fiume Sacco.

Gli obiettivi generali del PAL sono:

- consentire lo sviluppo dell'intera area P.A.L. attraverso azioni volte a rafforzare le capacità endogene di sviluppo locale;
- favorire lo sviluppo integrato dell'economia locale.

Gli obiettivi generali possono essere conseguiti attraverso l'obiettivo specifico di rafforzamento della filiera turistica. Per poter raggiungere questo obiettivo il PAL potenzia e diversifica le attività previste in questo settore, introducendo nuovi prodotti e sviluppando flussi turistici a seguito di eventi culturali. I settori di attività che sono interessati al PAL sono: le produzioni tipiche, l'artigianato, il turismo culturale,

l'agricoltura e l'industria. Al fine di consentire integrazioni e sinergie nel territorio, il PAL promuove in maggior misura iniziative imprenditoriali proposte dai giovani stimolando così l'associazionismo.

3.3.3 Piano di azione locale "Reatino"

Il Piano di azione locale del "Reatino" comprende tre comuni che fanno parte nel sistema numero 5. Collalto Sabino, Nespolo, Turania.

La superficie interessata è classificata come svantaggiata e presenta le caratteristiche della zona appenninica.

L'obiettivo generale del PAL è quello di individuare quei progetti di innovazione tecnologica per risolvere il ritardo nello sviluppo.

Gli obiettivi generali possono essere conseguiti attraverso i seguenti obiettivi specifici:

- animare il territorio per aggregare le forze presenti sullo stesso;
- sviluppare una tecnologia avanzata nel comparto agro-alimentare e agri-silvo-zootecnico;
- istituire un centro di promozione per nuove iniziative industriali o artigiane;
- costituire una rete di micro-incubatori per nuove imprese;
- sviluppare il settore turistico, soprattutto attraverso attività pluristagionali di turismo.

3.3.4 Piano di azione locale "Sabino, Tiburtino, Cornicolano e Prenestino"

Il Piano di azione locale ricomprende i seguenti comuni che fanno parte nel sistema numero 5; San Polo dei Cavalieri, Tivoli, Poli, Cerreto Laziale, Sant'Angelo Romano, Castel Madama, Casape, Marcellina, Ciciliano, San Gregorio di Sassola, Pisoniano, Sambuci.

Il territorio ricadente nella superficie del P.A.L. si trova in una zona collinare preappenninica e montuosa, ove sono presenti diversi habitat naturali e semi-naturali con pascoli e arbusti.

Il comune di Tivoli è il principale polo d'attrazione dell'area per servizi e capacità occupazionali, mentre tutto il sistema economico ha come riferimento Roma.

L'obiettivo generale del PAL è quello di sviluppare in modo integrato l'economia del territorio rurale interessato dal piano.

L'obiettivo generale può essere conseguito attraverso i seguenti obiettivi specifici:

- rivitalizzare le aree interne attraverso attività di sensibilizzazione della popolazione;
- valorizzare le produzioni agroalimentari ed artigiane tipiche dell'area;
- sostenere le PMI sviluppando le capacità imprenditoriali;
- valorizzare le potenzialità naturali e culturali dell'area sviluppando un turismo intelligente.


3.3.5 Piano di Sviluppo Socio Economico della XII Comunità Montana "Monti Ernici"



Il Piano di Sviluppo Socio Economico della XII Comunità Montana dei Monti Ernici evidenzia una serie di azioni integrate, finalizzate alla promozione di uno sviluppo socio-economico sostenibile dell'area, attento alla valorizzazione delle risorse locali e alla specificità del territorio.

3.4 Sinergie fra i vari programmi

Le sinergie fra i vari programmi che operano in questo ambito sono individuabili in:

- realizzare un piano di riqualificazione territoriale, in grado di ridurre l'impatto ambientale e mantenere le condizioni di competitività dell'area
- riequilibrare le distribuzioni dei pesi insediativi nell'area, favorendo la rivitalizzazione dei centri minori anche al fine di arrestare il loro spopolamento e i conseguenti flussi migratori verso i centri dell'area metropolitana..





REGIONE LAZIO

DOCUP OBIETTIVO 2 2000-6

ASSE III "VALORIZZAZIONE DEI SISTEMI LOCALI"

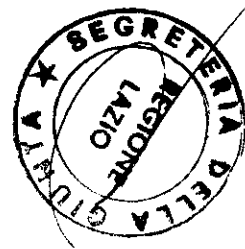
**PROPOSTE PERVENUTE PER L'AGGIORNAMENTO
DEL PIANO D'AREA DELL'AMBITO TERRITORIALE N. 5**

BIENNIO 2003-2004


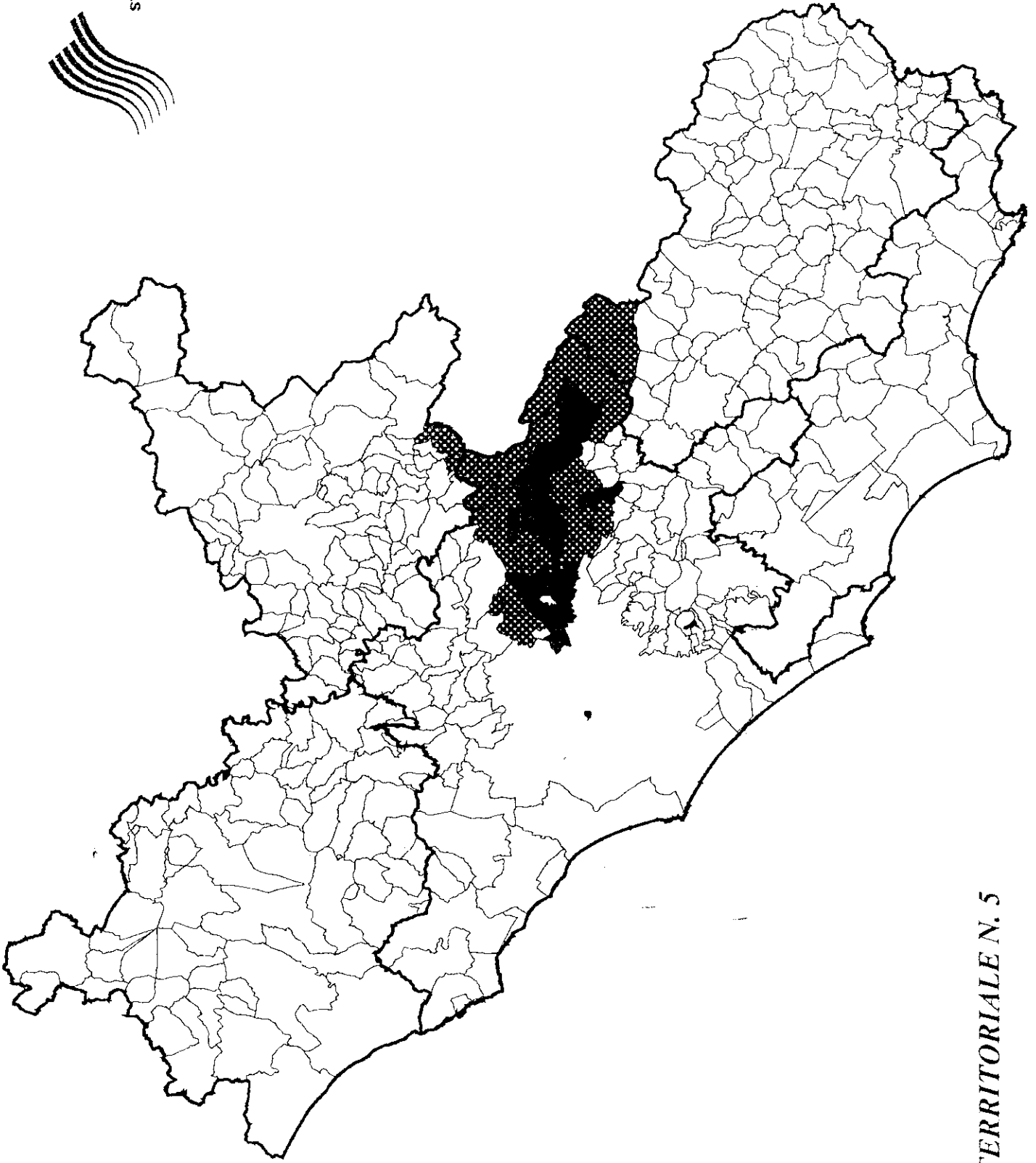


SVILUPPO LAZIO

*L'allegato è composto
da n. 12 pagine*



SVILUPPOLAZIO



AMBITO TERRITORIALE N. 5

<i>Soggetto proponente</i>	<i>N. prot.</i>	<i>Titolo intervento</i>	<i>Sottomisura</i>	<i>Tipo proposta</i>	<i>Livello progettuale</i>	<i>Triennale OO PP</i>	<i>Disp. area</i>	<i>Destinazione Urbanistica</i>	<i>Totale investimento</i>	<i>Finanz. richiesto</i>	<i>Doc. tec. Allegata</i>
<i>Ambito n.5</i>											
<i>Agenzia Regionale Parchi</i>											
	33546	Completamento delle attrezzature didattiche della fattoria educativa "Parco degli Aceri" in comune di Subiaco	III.3.2	Presentato 1° biennio	Prefattibilità		In comodato		€ 25.000	€ 25.000	Incompleta
<i>BIC Lazio S.p.A.</i>											
	32264	Realizzazione incubatore d'impresa Hi-tech nell'area del parco tecnologico industriale della Tiburtina (Roma setecamini-V municipio)	III.1.1	Presentato 1° biennio	Definitivo		Altro	Conforme	€ 6.004.800	€ 6.004.800	Completa
<i>Comune di Agosta</i>											
	32525	Realizzazione del museo della civiltà rurale nell'ex municipio	III.2.1	Nuova proposta	Esecutivo	X	Comunale	Conforme	€ 211.617	€ 211.617	Completa
	32528	Sistema integrato di accessibilità al centro storico	III.2.4	Nuova proposta	Esecutivo	X	Comunale	Conforme	€ 577.726	€ 577.726	Completa
<i>Comune di Anicoli Corrado</i>											
	34788	Pubblicazioni tematiche e scientifiche - Comune di Riofreddo	III.2.3	Nuova proposta	Esecutivo		Comunale	Conforme	€ 83.052	€ 83.052	Incompleta
	34789	Percorsi didattici urbani comune di Riofreddo	III.2.3	Nuova proposta	Esecutivo		Comunale	Conforme	€ 26.200	€ 26.200	Incompleta
	32244	Completamento e valorizzazione del museo di arte moderna	III.2.3	Presentato 1° biennio	Esecutivo	X	In comodato	Conforme	€ 767.000	€ 767.000	Incompleta
<i>Comune di Arsoli</i>											
	35184	Completamento museo delle tradizioni musicali	III.2.3	Completamento opera finanziaria	Fattibilità	X	Comunale	Conforme	€ 332.000	€ 332.000	Completa
	35174	Riqualificazione del centro storico	III.2.4	Nuova proposta	Fattibilità	X	Comunale	Conforme	€ 1.000.000	€ 1.000.000	Completa
<i>Comune di Camerata Nuova</i>											
	33670	Sistemazione strada forestale di Camposecco	III.3.1	Presentato 1° biennio	Esecutivo	X	Comunale	Conforme	€ 129.118	€ 129.118	Completa

<i>Soggetto proponente</i>	<i>N. prot.</i>	<i>Titolo intervento</i>	<i>Sottomisura</i>	<i>Tipo proposta</i>	<i>Livello progettuale</i>	<i>Triennale OO PP</i>	<i>Disp. area</i>	<i>Destinazione Urbanistica</i>	<i>Totale investimento</i>	<i>Finanz. richiesto</i>	<i>Doc. tec. Allegata</i>
Comune di Capranica Prenestina											
	32284	Recupero-completamento dell'antico mulino Mola Bossi da adibire a foresteria locanda	III.2.2	Presentato 1° biennio	Fattibilità	X	Comunale	Conforme	€ 345.727	€ 345.727	Completa
	32280	Realizzazione giardino S. Rocco	III.2.2	Presentato 1° biennio	Fattibilità	X	Comunale	Conforme	€ 84.063	€ 84.063	Completa
	32279	Potenziamento del Parco comunale di Via di Guadagnolo per la promozione e fruizione turistica del territorio	III.2.2	Presentato 1° biennio	Fattibilità	X	Comunale	Conforme	€ 444.153	€ 444.153	Completa
	32277	Bonifica e valorizzazione dell'area antistante la chiesa della frazione di Guadagnolo	III.2.4	Presentato 1° biennio	Fattibilità	X	Comunale	Conforme	€ 286.952	€ 286.952	Completa
Comune di Castel Madama											
	48633	Nuovo impianto di acquedotto, collettamento e depurazione civile e industriale	III.1.1	Nuova proposta	Preliminare	X	Da espropriare	Conforme	€ 4.914.025	€ 4.914.025	Incompleta
	32854	Recupero e trasformazione in residenze di tipo assistenziale dell'ex mattatoio comunale	III.1.2	Nuova proposta	Fattibilità		Comunale	Conforme	€ 571.396	€ 571.396	Incompleta
Comune di Cerreto Laziale											
	35578	Valorizzazione della sentieristica tematica ambientale nel sic 6030037 Monti Ruffi	III.3.1	Nuova proposta	Fattibilità	X	Comunale	Conforme	€ 356.732	€ 356.732	Incompleta
Comune di Ciciliano											
	33130	Messa a norma della sala teatro	III.2.3	Nuova proposta	Esecutivo	X	Comunale	Conforme	€ 562.448	€ 562.448	Completa
Comune di Filettino											
	32397	Sistemazione idrogeologica e riqualificazione in condizioni di sicurezza dell'area artigianale su via panoramica e del fosso bocche de Rei - I stralcio	III.1.2	Presentato 1° biennio	Prefattibilità	X	Comunale	Conforme	€ 316.230	€ 316.230	Completa
	32398	Sistemazione idrogeologica e riqualificazione in condizioni di sicurezza dell'area artigianale su via panoramica e del fosso bocche de Rei - I stralcio	III.1.2	Presentato 1° biennio	Prefattibilità	X	Comunale	Conforme	€ 424.900	€ 424.900	Completa
	32395	Creazione di piazza Belvedere	III.2.4	Finanziato 1° biennio	Esecutivo	X	Comunale	Conforme	€ 600.777	€ 487.157	Completa
Comune di Guidonia Montecelio											
	31955	Ristrutturazione ex cinema teatro imperiale	III.2.3	Nuova proposta	Fattibilità	X	Comunale	Conforme	€ 100.000	€ 100.000	Incompleta

<i>Soggetto proponente</i>	<i>N. prot.</i>	<i>Titolo intervento</i>	<i>Sottomisura</i>	<i>Tipo proposta</i>	<i>Livello progettuale</i>	<i>Triennale OO PP</i>	<i>Disp. area</i>	<i>Destinazione Urbanistica</i>	<i>Totale investimento</i>	<i>Finanz. richiesto</i>	<i>Doc. tec. Allegata</i>
Comune di Jenne											
	33133	Bonifica e sistemazione di discarica dismessa in loc. Obacella	III.1.2	Presentato 1° biennio	Prefattibilità	X	Altro	Conforme	€ 56.810	€ 56.810	Assente
	33132	Ristrutturazione ed ampliamento del rifugio montano da adibire ad attività turistico ricettive	III.2.2	Nuova proposta	Preliminare	X	Comunale	Conforme	€ 500.000	€ 500.000	Completa
	33135	Ristrutturazione immobile "Comune Vecchio" per attività museali	III.2.3	Nuova proposta	Preliminare	X	Comunale	Conforme	€ 289.216	€ 289.216	Completa
	33134	Realizzazione struttura polifunzionale: area parcheggio e mercatale, sala conferenze, locali servizi ed uffici	III.2.4	Presentato 1° biennio	Definitivo	X	Comunale	Conforme	€ 1.839.959	€ 1.839.959	Completa
	33131	Riqualificazione e risanamento igienico sanitario aree pubbliche versante sud abitato storico	III.2.4	Presentato 1° biennio	Esecutivo	X	Comunale	Conforme	€ 774.685	€ 774.685	Completa
	33025	Completamento ed arredo del Parco Pubblico di Via Tosca	III.2.4	Nuova proposta	Preliminare	X	Comunale	Conforme	€ 84.832	€ 84.832	Completa
Comune di Licenza											
	33005	Acquisto, ristrutturazione e restauro di palazzo Orsini per la realizzazione di un contenitore culturale destinato a centro espositivo del patrimonio oraziano	III.2.1	Nuova proposta	Definitivo	X	Da espropriare	Conforme	€ 670.425	€ 670.425	Incompleta
	33007	Trasformazione d'uso di un edificio da agricolo ad ostello	III.2.1	Nuova proposta	Esecutivo	X		Conforme	€ 132.264	€ 132.264	Completa
	33014	Realizzazione percorso turistico - naturalistico per trekking e biking nei comuni di Licenza, Percile, Roccagiovine, Vicovaro (ob. 2) e Mandela	III.2.1	Nuova proposta	Esecutivo	X		Conforme	€ 241.960	€ 241.960	Incompleta
	33010	Realizzazione centro documentazione e servizi del museo oraziano	III.2.1	Nuova proposta	Esecutivo	X	Comunale	Conforme	€ 205.621	€ 205.621	Completa
	33013	Ampliamento ed allestimento del museo oraziano	III.2.3	Presentato 1° biennio	Definitivo	X	Comunale	Conforme	€ 464.951	€ 464.951	Incompleta
	33011	Recupero e valorizzazione dei fronti del nucleo storico di Licenza e Civitella	III.2.4	Presentato 1° biennio	Preliminare	X	Comunale	Conforme	€ 1.116.000	€ 1.116.000	Incompleta
	33016	Area di sosta attrezzata a servizio dell'area archeologica della Villa di Orazio	III.3.1	Nuova proposta	Definitivo	X	Comunale	Conforme	€ 296.435	€ 296.435	Incompleta
	33012	Completamento dei percorsi pedonali per il centro storico	III.3.1	Nuova proposta	Definitivo	X	Comunale	Conforme	€ 180.216	€ 180.216	Incompleta
	33008	Completamento del percorso naturalistico all'interno del parco del PR dei Monti Lucretili	III.3.1	Nuova proposta	Definitivo	X	Comunale	Conforme	€ 391.035	€ 391.035	Incompleta
	33002	Sistema di videocentro ambientale completamento del laboratorio scientifico del museo dell'Aquila reale	III.3.2	Presentato 1° biennio	Definitivo	X	Altro soggetto	Conforme	€ 508.000	€ 500.000	Incompleta

<i>Soggetto proponente</i>	<i>N. prot.</i>	<i>Titolo intervento</i>	<i>Sottomisura</i>	<i>Tipo proposta</i>	<i>Livello progettuale</i>	<i>Triennale OO PP</i>	<i>Disp. area</i>	<i>Destinazione Urbanistica</i>	<i>Totale investimento</i>	<i>Finanz. richiesto</i>	<i>Doc. tec. Allegata</i>
Comune di Mandela											
	32290	Riqualificazione ambientale del borgo	III.2.4	Presentato 1° biennio	Esecutivo	X	Comunale	Conforme	€ 899.569	€ 899.569	Completa
Comune di Nespole											
	35036	Tutela recupero restauro e valorizzazione degli habitat naturali e dei paesaggi - area chiesa Parrocchiale	III.2.4	Presentato 1° biennio	Esecutivo		Altro		€ 226.026	€ 226.026	Completa
Comune di Percile											
	34687	Completamento lavori di ristrutturazione borgo artigiano per museo tematico	III.2.4	Completamento opera finanziata	Esecutivo	X	Comunale	Conforme	€ 68.600	€ 68.600	Completa
	34689	Completamento sistemazione bonifica scarpata Ortaccia	III.3.1	Completamento opera finanziata	Prefattibilità		Comunale	Conforme	€ 49.471	€ 49.471	incompleta
Comune di Pisoniano											
	33165	Riqualificazione centro storico - Via Roma	III.2.4	Nuova proposta	Definitivo	X	Comunale	Conforme	€ 360.000	€ 360.000	Completa
	33166	Riuso della Spina di Fienili di Via Plana	III.2.4	Nuova proposta	Definitivo	X	In comodato	Conforme	€ 1.225.600	€ 1.225.600	Completa
Comune di Rofreddo											
	35005	Centro sportivo-turistico "Monte Crocetta" - completamento piscina-tennis-calcetto	III.2.2	Presentato 1° biennio	Esecutivo	X	Comunale	Conforme	€ 1.843.820	€ 1.843.820	Completa
	35006	Riqualificazione di spazi pubblici nel centro storico	III.2.4	Presentato 1° biennio	Esecutivo	X	Comunale	Conforme	€ 1.145.865	€ 1.145.865	Completa
Comune di Roma V municipio											
	32082	Viabilità locale a servizio lotti produttivi p.p. 18/1 delle zone industriali ai lati della via Tiburtina	III.1.1	Presentato 1° biennio	Preliminare	X	Da espropriare	Difforme	€ 11.928.358	€ 11.928.358	Incompleta
	31409	Recupero cave dismesse di Salone	III.1.2	Nuova proposta	Prefattibilità		Da espropriare	Conforme	€ 5.200.000	€ 5.200.000	Assente
	31416	Recupero Colle dello Spavento	III.2.3	Nuova proposta	Prefattibilità		Comunale	Conforme	€ 2.500.000	€ 2.500.000	Assente
	31412	Screeamini - Riqualificazione centro urbano	III.2.4	Nuova proposta	Prefattibilità		Comunale	Conforme	€ 7.750.000	€ 7.750.000	Assente
	31415	Recupero cappella dismessa	III.2.4	Nuova proposta	Prefattibilità		Comunale	Conforme	€ 2.600.000	€ 2.600.000	Assente
	31413	Recupero margini via Tiburtina	III.2.4	Nuova proposta	Prefattibilità		Comunale	Conforme	€ 2.600.000	€ 2.600.000	Assente
	31418	Recupero area archeologica via Tiburtina antica	III.3.1	Nuova proposta	Prefattibilità		Comunale	Conforme	€ 2.600.000	€ 2.600.000	Assente
	32084	Pista ciclabile da Ponte mammolo a Casale Rosso (latone di Salone)	III.3.1	Presentato 1° biennio	Preliminare	X	Da espropriare	Conforme	€ 7.634.374	€ 7.634.374	Incompleta
	31408	Piano di valorizzazione degli aspetti antropologici del V municipio	III.3.2	Nuova proposta	Prefattibilità		Comunale	Conforme	€ 5.000.000	€ 5.000.000	Assente
	31411	Parco archeologico Casal Bianco	III.3.2	Nuova proposta	Prefattibilità		Comunale	Conforme	€ 7.750.000	€ 7.750.000	Assente

<i>Soggetto proponente</i>	<i>N. prot.</i>	<i>Titolo intervento</i>	<i>Sottomisura</i>	<i>Tipo proposta</i>	<i>Livello progettuale OO PP</i>	<i>Disp. area</i>	<i>Destinazione Urbanistica</i>	<i>Totale investimento</i>	<i>Finanz. richiesto</i>	<i>Doc. tec. Allegata</i>
Comune di Roviano										
	31693	Completamento strada comunale "Roviano - ss Tiburtina" a servizio dell'area per insediamenti produttivi e nodo di scambio provinciale gomma/gomma in loc. Pantano	III.1.1	Nuova proposta	Esecutivo	Comunale	Conforme	€ 325.800	€ 325.800	Compieta
	31692	Museo della civiltà contadina "Valle dell'Aniene" - acquisizione di elementi funzionali per l'esposizione museale	III.2.3	Nuova proposta	Esecutivo	Comunale	Conforme	€ 20.140	€ 20.140	Compieta
	31689	Organizzazione del convegno-congresso "La Valle dell'Aniene - territorio e patrimonio demologico"	III.2.3	Completamento opera finanziata	Esecutivo	Comunale	Conforme	€ 30.240	€ 30.240	Compieta
	31687	Produzione di supporti didattici divulgativi a sostegno delle attività del museo della Civiltà Contadina "Valle dell'Aniene"	III.2.3	Completamento opera finanziata	Esecutivo	Comunale	Conforme	€ 47.350	€ 47.350	Compieta
Comune di Sambuci										
	31562	Restauro e riuso Castello Theodori	III.2.4	Presentato 1° biennio	Esecutivo	Comunale	Conforme	€ 2.000.000	€ 931.394	Incompieta
	31561	Restauro ambientale della villa storica annessa al Castello Theodori	III.2.4	Presentato 1° biennio	Prefattibilità	Comunale	Conforme	€ 250.000	€ 250.000	Incompieta
Comune di San Gregorio da Sassola										
	30779	Riqualificazione urbana di piazza Brancaccio	III.2.4	Presentato 1° biennio	Esecutivo	Comunale	Conforme	€ 207.808	€ 207.808	Compieta
Comune di Sani' Angelo Romano										
	32428	Rinaturalizzazione e fruizione turistica di una cava dismessa	III.1.2	Presentato 1° biennio	Preliminare	Comunale	Conforme	€ 459.700	€ 459.700	Compieta
	32827	Restauro della torre quadrata del Castello Orsini-Cesi e completamento del percorso di visita del museo preistorico e protostorico	III.2.3	Nuova proposta	Esecutivo	Comunale	Conforme	€ 485.000	€ 485.000	Incompieta
Comune di Saracinesco										
	33483	Realizzazione di un campeggio a valenza intercomunale in Loc. Prato Francesco	III.2.2	Presentato 1° biennio	Esecutivo	Comunale	Conforme	€ 700.000	€ 700.000	Compieta
	33482	Museo del Tempo	III.2.4	Presentato 1° biennio	Esecutivo	Comunale	Conforme	€ 350.000	€ 350.000	Compieta
	33916	L'agosto 21: locale di Saracinesco e il turismo sostenibile nel "Basso corso del Rio Fiumicino"	III.3.2	Nuova proposta	Esecutivo	Comunale	Conforme	€ 140.000	€ 140.000	Incompieta

<i>Soggetto proponente N. prot.</i>	<i>Titolo intervento</i>	<i>Sottomisura</i>	<i>Tipo proposta</i>	<i>Livello progettuale</i>	<i>Triennale OO PP</i>	<i>Disp. area</i>	<i>Destinazione Urbanistica</i>	<i>Totale investimento</i>	<i>Finanz. richiesto</i>	<i>Doc. tec. Allegata</i>
Comune di Subiaco										
34613	Centro sociale dell'Aniene	III.1.2	Finanziato 1° biennio	Esecutivo	X	Comunale	Conforme	€ 2.012.028	€ 2.012.028	Completa
34616	Sci di fondo a Livata	III.2.2	Completamento opera finanziata	Esecutivo		Comunale	Conforme	€ 1.090.000	€ 1.090.000	Completa
38205	Completamento del comprensorio sciistico del Monte Livata	III.2.2	Nuova proposta	Preliminare		Comunale	Conforme	€ 10.292.351	€ 10.292.351	Completa
34610	Teatro Narzio	III.2.3	Nuova proposta	Prefattibilità		Comunale	Conforme	€ 2.300.000	€ 2.300.000	Completa
36003	Fontana di Via della Forma	III.2.4	Nuova proposta	Fattibilità	X	Altro soggetto Comunale	Conforme	€ 170.000	€ 170.000	Completa
34609	Recupero e risanamento della viabilità pedonale nel centro storico	III.2.4	Nuova proposta	Prefattibilità		Comunale	Conforme	€ 1.069.710	€ 1.069.710	Incompleta
34617	Palazzo Moraschi Piatti	III.2.4	Nuova proposta	Prefattibilità		Comunale	Conforme	€ 2.300.000	€ 2.300.000	Completa
34614	Parcheggio Piazza B. Tozzi	III.2.4	Nuova proposta	Preliminare		Comunale	Conforme	€ 1.172.042	€ 1.172.042	Completa
Comune di Tivoli										
31372	Realizzazione collettore di raccolta ed annesso impianto di depurazione in loc. Barco	III.1.1	Nuova proposta	Appalto assegnato	X		Conforme	€ 410.583	€ 410.583	Incompleta
31375	Realizzazione parcheggio via Tiburto	III.2.2	Presentato 1° biennio	Bando d'appalto		Da espropriare	Conforme	€ 1.295.000	€ 1.295.000	Incompleta
32207	Pubblicazione guida turistica "Tivoli città d'arte nel patrimonio UNESCO"	III.2.2	Nuova proposta	Lavori in corso			Conforme	€ 60.911	€ 60.911	Incompleta
31374	Realizzazione parcheggio via Acquaregna	III.2.2	Presentato 1° biennio	Lavori in corso	X	Comunale	Conforme	€ 903.800	€ 903.800	Incompleta
31367	Costruzione di 2 serbatoi idrici in loc. Bagni di Tivoli	III.2.2	Presentato 1° biennio	Lavori in corso	X	Comunale	Conforme	€ 422.768	€ 422.768	Incompleta
35758	Progetto areale tiburtino	III.2.2	Nuova proposta	Prefattibilità			Conforme	€ 2.233.500	€ 2.233.500	Incompleta
31370	Completamento interventi di salvaguardia dissesti idrogeologici Monte Vescovo	III.2.4	Presentato 1° biennio	Appalto assegnato	X	Comunale	Conforme	€ 206.583	€ 206.583	Incompleta
35759	Progetto Aniene: piano di valorizzazione delle aree dei comprensori tiburtino	III.3.1	Nuova proposta	Prefattibilità			Conforme	€ 2.188.830	€ 2.188.830	Incompleta
Comune di Trevi nel Lazio										
32476	Completamento della palestra comunale	III.2.2	Completamento opera finanziata	Esecutivo	X	Comunale	Conforme	€ 366.602	€ 366.602	Completa
32473	Arredo urbano ed eliminazione barriere architettoniche: Castello Cajetani e zone limitrofe	III.2.4	Presentato 1° biennio	Definitivo		Comunale	Conforme	€ 230.000	€ 230.000	Completa
32474	Completamento del viale di accesso al centro storico	III.2.4	Completamento opera finanziata	Definitivo	X	Comunale	Conforme	€ 463.210	€ 463.210	Completa
32472	Recupero e valorizzazione di percorsi naturalistici con punto di ristoro	III.3.2	Nuova proposta	Preliminare	X	Comunale	Conforme	€ 283.800	€ 283.800	Completa

<i>Soggetto proponente</i>	<i>N. prot.</i>	<i>Titolo intervento</i>	<i>Sottomisura</i>	<i>Tipo proposta</i>	<i>Livello progettuale</i>	<i>Triennale OO PP</i>	<i>Disp. area</i>	<i>Destinazione Urbanistica</i>	<i>Totale investimento</i>	<i>Finanz. richiesto</i>	<i>Doc. tec. Allegata</i>
Comune di Vallinfrèda											
	32089	Recupero e trasformazione dell'ex vivaio forestale per la realizzazione di un museo naturalistico	III.2.3	Nuova proposta	Preliminare	X	Comunale	Conforme	€ 500.000	€ 500.000	Completa
Comune di Vivaro Romano											
	32896	Completamento della fase di recupero e messa in sicurezza del Casello Borghese	III.2.4	Completamento opera finanziata	Esecutivo	X	Comunale	Conforme	€ 459.000	€ 459.000	Completa
Comunità montana IX Monti Sabini											
	32890	Progetto di allestimento di un eco museo, nel comune di Castel Madama	III.2.1	Presentato 1° biennio	Preliminare	X	Altro soggetto Comunale	Conforme	€ 152.248	€ 152.248	Incompleta
	32881	Adeguamento e completamento centro di formazione ambientale nel Comune di Casape	III.2.2	Completamento opera finanziata	Preliminare		Comunale	Conforme	€ 98.230	€ 98.230	Incompleta
	32887	Progetto di ristrutturazione e arredo di una porzione del complesso edificio denominato Casone in locanda-foresteria nel Comune di Castel Madama	III.2.2	Presentato 1° biennio	Preliminare	X	Altro soggetto	Conforme	€ 321.046	€ 321.046	Incompleta
	32883	Ristrutturazione e nuovo allestimento del museo della Canapa nel comune di Pisoniano	III.2.3	Presentato 1° biennio	Definitivo	X	Comunale	Conforme	€ 562.448	€ 562.448	Completa
Comunità montana X dell'Aniene											
	33105	Recupero ambientale discariche- Sc. 1/5 nei comuni di: Agosta, Marano Equo, Rocca Canterano, Saracinesco (Ob.2) Cineto, Vallinfrèda, Arcinazzo (S.T.)	III.1.2	Presentato 1° biennio	Preliminare		Comunale	Conforme	€ 400.000	€ 400.000	Incompleta
	37683	Percorso turistico e naturalistico lungo il fiume Aniene nei comuni di Anticoli Corrado, Marano Equo, Agosta, Subiaco e Jenne	III.2.1	Nuova proposta	Preliminare		Comunale		€ 330.100	€ 330.100	Completa
	37681	Percorso turistico e naturalistico lungo il fiume Aniene nei comuni di Vicovaro, Mandela, Cineto Romano, Roviano	III.2.1	Nuova proposta	Preliminare		Comunale		€ 492.900	€ 492.900	Completa
	31485	Piano di promozione del territorio per lo sviluppo dell'economismo (nel comune di Agosta)	III.2.2	Nuova proposta	Esecutivo				€ 179.224	€ 179.224	Completa
	33458	Realizzazione di un sistema multimediale per la promozione turistica economica e culturale del territorio	III.2.2	Nuova proposta	Prefabbricata				€ 1.173.546	€ 1.173.546	Completa

<i>Soggetto proponente</i>	<i>N. prot.</i>	<i>Titolo intervento</i>	<i>Sottomisura</i>	<i>Tipo proposta</i>	<i>Livello progettuale</i>	<i>Triennale OO PP</i>	<i>Disp. area</i>	<i>Destinazione Urbanistica</i>	<i>Totale investimento</i>	<i>Finanz. richiesto</i>	<i>Doc. tec. Allegata</i>
Comunità montana XII Monti Ernici											
	34865	Realizzazione acquedotto Valgranara-Filetino nel comune di Filetino	III.1.1	Nuova proposta	Definitivo	X			€ 90.000	€ 90.000	Completa
	34862	Realizzazione di impianto di imbottigliamento nel comune di Trevi nel Lazio	III.1.1	Presentato 1° biennio	Definitivo	X	Da espropriare		€ 1.762.408	€ 1.762.408	Completa
	34926	Acquedotto a servizio del comprensorio di Campo Staffi - I stralcio nel Comune di Filetino	III.1.1	Presentato 1° biennio	Prefabbricabilità	X	Comunale	Conforme	€ 1.180.050	€ 1.180.050	Completa
	34902	Bonifica della discarica RSU nei pressi della loc. Capocorno-Opri nel comune di Trevi nel Lazio	III.1.2	Nuova proposta	Fattibilità	X	Comunale		€ 566.321	€ 566.321	Completa
	34904	Bonifica della discarica RSU nei pressi della loc. Curva Fenia nel comune di Filetino	III.1.2	Nuova proposta	Fattibilità	X	Comunale		€ 78.762	€ 78.762	Completa
	34905	Bonifica della discarica RSU nei pressi della loc. Carpineto nel comune di Trevi nel Lazio	III.1.2	Nuova proposta	Fattibilità	X	Comunale		€ 563.197	€ 563.197	Completa
	34903	Bonifica della discarica RSU nei pressi della loc. Cerreta-Ombre nel comune di Filetino	III.1.2	Nuova proposta	Fattibilità	X	Comunale		€ 301.036	€ 301.036	Completa
	34923	Systemazione e messa in sicurezza della strada Fiumata - I stralcio - nel Comune di Filetino	III.2.1	Presentato 1° biennio	Esecutivo	X	Comunale	Conforme	€ 500.963	€ 500.963	Completa
	34922	Sistemazione e messa in sicurezza della strada Fiumata - II stralcio - nel Comune di Filetino	III.2.1	Presentato 1° biennio	Esecutivo	X	Comunale	Conforme	€ 299.545	€ 299.545	Completa
	34859	Promozione offerta turistica - materiale divulgativo nei comuni del comprensorio della C.M. XII e appartenenti all'ambito n° 5	III.2.2	Presentato 1° biennio	Esecutivo				€ 31.960	€ 31.960	Completa
Consorzio di Campo Staffi											
	34824	Acquedotto a servizio del comprensorio di Campo Staffi - I stralcio nel Comune di Filetino	III.1.1	Presentato 1° biennio	Definitivo		Comunale	Conforme	€ 1.180.050	€ 1.180.050	Completa
	34820	Realizzazione appovie nel comprensorio - Comuni di Trevi nel Lazio (Ob2) e Filetino (St)	III.3.2	Nuova proposta	Definitivo		Comunale	Conforme	€ 750.000	€ 750.000	Completa
	34823	Punti informativi e realizzazione cartellonistica nei comuni di Trevi nel Lazio (Ob2) e Filetino (St)	III.3.2	Nuova proposta	Definitivo		Comunale	Conforme	€ 100.000	€ 100.000	Completa
Parco naturale regionale Monti Lucretili											
	31987	Riqualificazione ex cava C.I.D.I. in località Monte Guardia nel Comune di Marcellina	III.1.2	Completamento opera finanziata	Esecutivo		Comunale	Conforme	€ 368.117	€ 368.117	Incompleta
	31978	Recupero dell'uso dell'edificio comunale "O. Teodori" per centro di accoglienza nel Comune di Pertice	III.3.1	Presentato 1° biennio	Esecutivo	X	Comunale		€ 387.343	€ 387.343	Completa
	31991	Recupero ambientale e valorizzazione turistica della strada Vicovaro (Ara delle Micelle - Fontanelle Fum.era nel Comune di Vicovaro)	III.3.1	Nuova proposta	Preliminare		Comunale	Conforme	€ 300.058	€ 300.058	Incompleta
	31992	Riqualificazione del sito di arrampicata del Monte Morra	III.3.1	Nuova proposta	Preliminare		Comunale	Conforme	€ 206.000	€ 206.000	Incompleta
	31972	Giardino appenninico nel Comune di Licenza	III.3.2	Presentato 1° biennio	Preliminare		Altro soggetto	Conforme	€ 500.000	€ 500.000	Incompleta
	31984	Completamento di una sala polivalente e realizzazione museo naturalistico e osservatorio astronomico	III.3.2	Completamento opera finanziata	Preliminare		Comunale	Conforme	€ 410.000	€ 410.000	Incompleta

<i>Soggetto proponente</i>	<i>N. prot.</i>	<i>Titolo intervento</i>	<i>Sottomisura</i>	<i>Tipo proposta</i>	<i>Livello progettuale</i>	<i>Triennale OO PP</i>	<i>Disp. area</i>	<i>Destinazione Urbanistica</i>	<i>Totale investimento</i>	<i>Finanz. richiesto</i>	<i>Doc. tec. Allegata</i>
Parco naturale regionale Monti Simbruini											
	33150	Recupero ambientale delle cave e delle discariche dismesse nei comuni di Canterna Nuova, Cervara di Roma, Filetino	III.1.2	Presentato 1° biennio	Definitivo		Altro	Conforme	€ 1.197.777	€ 1.197.777	Incompleta
	33151	Recupero ambientale delle cave e delle discariche dismesse nei comuni di Subiaco, Jenne e Trevi nel Lazio	III.1.2	Presentato 1° biennio	Definitivo		Altro	Conforme	€ 1.311.004	€ 1.311.004	Incompleta
	33148	Centro internazionale di studi per la conservazione della natura e lo sviluppo sostenibile da realizzarsi nel comune di Trevi nel Lazio	III.3.1	Nuova proposta	Definitivo		Altro	Conforme	€ 410.000	€ 410.000	Completa
	33146	Piano di marketing turistico e ambientale	III.3.1	Nuova proposta	Fattibilità		Altro		€ 200.000	€ 200.000	Incompleta
	33152	Le vie dei lupi nei comuni di Subiaco, Trevi nel Lazio (Ob. 2), Camerata, Cervara di Roma, Jenne, Vallepietra e Filetino (ST)	III.3.1	Presentato 1° biennio	Preliminare		Altro	Conforme	€ 460.500	€ 460.500	Completa
	33149	Azione pilota per la certificazione ambientale del parco	III.3.2	Nuova proposta	Esecutivo				€ 139.950	€ 139.950	Incompleta
	33147	Centro espositivo nel Comune di Subiaco	III.3.2	Nuova proposta	Preliminare		Comunale	Conforme	€ 520.000	€ 520.000	Completa
Polo Tecnologico Industriale Romano											
	31994	Urbanizzazione all'interno del Parco Tecnologico della Tiburtina nel Comune di Roma (V Municipio)	III.1.1	Presentato 1° biennio	Lavori in corso		Altro	Conforme	€ 14.688.484	€ 14.688.484	Completa
Provincia di Rieti											
	33934	Progetto per la creazione di spazio di manovra e parcheggio nel comune di Turania	III.1.1	Completamento opera finanziata	Appalto assegnato	X	Altro soggetto	Conforme	€ 86.145	€ 86.145	Completa
Provincia di Roma											
	32747	Percorso archeologico-naturalistico all'interno del Vallone a Tivoli	III.2.2	Completamento opera finanziata	Fattibilità		Altro soggetto	Conforme	€ 699.740	€ 699.740	Completa
	32753	Realizzazione percorso attrezzato disabili e non vedenti nella riserva naturale Monte Catillo da realizzarsi nel comune di Tivoli	III.3.1	Nuova proposta	Fattibilità		Comunale	Conforme	€ 88.000	€ 88.000	Incompleta
	32746	Percorso didattico attrezzato nel comune di Mentana	III.3.1	Nuova proposta	Prefattibilità		Comunale	Conforme	€ 65.000	€ 65.000	Incompleta
	32749	Realizzazione percorso la "Via dell'acqua" sui Monti Tiburtini da Tivoli a S.Polo nella RN di Monte Catillo nel comune di Tivoli	III.3.1	Nuova proposta	Prefattibilità		Comunale	Conforme	€ 65.000	€ 65.000	Incompleta
Riserva naturale regionale Nazzano Tevere Farfa											
	33831	Fattoria didattica Casale di Campo Nazzano, nel comune di Nazzano	III.3.1	Completamento opera finanziata	Prefattibilità	X	Altro soggetto	Conforme	€ 550.576	€ 550.576	Incompleta
	33849	Ecomuseo del Tevere, nel comune di Nazzano	III.3.1	Nuova proposta	Preliminare		Altro soggetto	Conforme	€ 459.646	€ 459.646	Incompleta



N. prot.	Soggetto proponente	Titolo intervento	Sottomisura	Tipo proposta	Livello progettuale	Triennale OO PP	Disp. area	Destinazione Urbanistica	Totale investimento	Finanz. richiesto	Doc. tec. Allegati
Provincia di Roma *											
34735		Qualificazione delle aree produttive nei comuni di Albano, Ardea, Colferro, Palestrina, Tivoli (Ob. 2), Montecompari (St)	III.1.1	Presentato 1° biennio	Fattibilità		Altro		€ 6.000.000	€ 6.000.000	Completa
34748		Valorizzazione e qualificazione del patrimonio pubblico a fini turistico-ricettivi	III.2.2	Nuova proposta	Prefattibilità		Altro		€ 17.975.200	€ 17.975.200	Completa
34749		Qualificazione delle aree e dei beni ai fini turistici e ricettivi	III.2.2	Presentato 1° biennio	Prefattibilità		Altro		€ 15.000.000	€ 15.000.000	Completa
34742		Qualificazione e potenziamento della fruibilità dei centri storici delle Colline Romane	III.2.4	Presentato 1° biennio	Prefattibilità		Altro		€ 15.269.600	€ 15.269.600	Completa
34750		Potenziamento della fruibilità delle SIC e ZPS delle Colline Romane	III.3.1	Nuova proposta	Prefattibilità		Comunale		€ 3.392.400	€ 3.392.400	Completa
Comunità montana XII Monti Ernici **											
35121		Realizzazione di un sistema multimediale per la promozione turistica, economica e culturale del territorio	III.2.2	Nuova proposta	Preliminare				€ 882.926	€ 882.926	Completa
Provincia di Roma ***											
34737		Recupero cave dismesse nei comuni di Zagarolo, Colferro, Tivoli (Ob. 2), Montecompari, Rocca di Papa, Colonna, Artena (St)	III.1.2	Nuova proposta	Fattibilità		Altro		€ 10.000.000	€ 10.000.000	Completa

* Intervento appartenente anche agli ambiti territoriali N. 6 e 7

** Intervento appartenente anche agli ambiti territoriali N. 6 e 9

*** Intervento appartenente anche all'ambito territoriale N. 6





REGIONE LAZIO

DOCUP OBIETTIVO 2 2000-6

ASSE III "VALORIZZAZIONE DEI SISTEMI LOCALI"

ELENCO PROGETTI FINANZIATI AMBITO 5

BIENNIO 2003-2004



SVILUPPOLAZIO



*l' allegato è composto da
n. 15 pagine*



AMBITO 5

DOCUP OB. 2 Lazio ASSE III. biennio 2003-2004

MIS.	SOTTOMISURA	OB.	SOGG. PROPONENTE	PROV.	TITOLO INTERVENTO	COSTO TOTALE RICHIESTO	COSTO TOTALE AMMISSIBILE	COFINANZIAMENTO	% CONTRIBUTO	QUOTA BENEFICIARIO	% BENEFICIARIO	RISORSE PRIVATE
ELENCO PROPOSTE OB. 2												
	III. 1.1	ob.2	Comune di Tivoli	RM	Realizzazione collettore di raccolta ed annesso impianto di depurazione in località Barco.	410.583,00	410.583,00	369.525,00	90,00%	41.058,00	10,00%	
	III. 1.1	ob.2	BIC Lazio S.p.a.	RM	Realizzazione di un incubatore d'impresa hi-tech, nell'area del Parco Tecnologico Industriale della Tiburtina.	6.004.800,00	6.004.800,00	3.002.400,00	50,00%	3.002.400,00	50,00%	
	III. 1.1	ob.2	Società per il Polo Tecnologico Industriale Romano S.p.a.	-	Opere di urbanizzazione all'interno del Parco tecnologico della Tiburtina.	14.688.484,00	14.688.484,00	5.500.000,00	37,44%	9.188.484,00	62,56%	
	III. 1.2	ob.2	Comune di Subiaco	RM	Centro sociale dell'Aniene - Il lotto.	2.012.028,00	850.000,00	765.000,00	90,00%	85.000,00	10,00%	
	III. 1.2	ob.2	Parco Naturale dei Monti Simbruini	-	Recupero cave dismesse di Subiaco, Cervara di Roma, Jenne e Trevi nel Lazio	337.500,00	337.500,00	303.750,00	90,00%	33.750,00	10,00%	
	III. 1.2	ob.2	Ente Parco dei Monti Lucretili	-	Completamento riqualificazione ex cave C.I.D.I. in località Monte Guardia a Marcellina.	368.117,12	368.117,12	331.305,41	90,00%	36.811,71	10,00%	
TOTALE III.1 OB. 2						23.821.512,12	22.659.484,12	10.271.980,41				

MISURA 1

MIS.	SOTTOMISURA	OB.	SOGG. PROPONENTE	PROV.	TITOLO INTERVENTO	COSTO TOTALE RICHIESTO	COSTO TOTALE AMMISSIBILE	COFINANZIAMENTO	% CONTRIBUTO	QUOTA BENEFICIARIO	% BENEFICIARIO	RISORSE PRIVATE
MISURA 2	III.2.2	ob.2	Comune di Trevi nel Lazio	FR	Completamento palestra polifunzionale III lotto esecutivo.	366.602,00	366.602,00	329.941,80	90,00%	36.660,20	10,00%	
	III.2.3	ob.2	Comune di Anticoli Corrado	RM	Completamento e valorizzazione del museo di arte moderna.	767.000,00	767.000,00	690.300,00	90,00%	76.700,00	10,00%	
	III.2.4	ob.2	Comune di Agosta	RM	Sistema integrato di accessibilità al centro storico.	577.726,00	577.726,00	519.953,40	90,00%	57.772,60	10,00%	
TOTALE III.2 OB. 2						1.711.328,00	1.711.328,00	1.540.195,20				

MISURA 3	III.3.1	ob.2	P.N. regionale Monti Simbruini	-	Centro internazionale di studi per la conservazione della natura e lo sviluppo sostenibile.	410.000,00	410.000,00	369.000,00	90,00%	41.000,00	10,00%	
	III.3.2	ob.2	Parco naturale regionale Monti Simbruini	-	Azione pilota per la certificazione ambientale del parco naturale regionale dei Monti Simbruini.	46.650,00	46.650,00	38.253,00	82,00%	8.397,00	18,00%	
	III.3.2	ob.2	Agenzia Regionale Parchi	-	Completamento delle attrezzature didattiche della fattoria educativa "Parco degli Aceri" in Subiaco.	25.000,00	25.000,00	22.500,00	90,00%	2.500,00	10,00%	
	III.3.2	ob.2	Comune di Trevi nel Lazio	FR	Recupero e valorizzazione di percorsi naturalistici con punto di ristoro.	283.800,00	283.800,00	255.420,00	90,00%	28.380,00	10,00%	
TOTALE III.3 OB. 2						765.450,00	765.450,00	685.173,00				

*

MIS.	SOTTOMISURA	OB.	SOGG. PROPONENTE	PROV.	TITOLO INTERVENTO	COSTO TOTALE RICHIESTO	COSTO TOTALE AMMISSIBILE	COFINANZIAMENTO	% CONTRIBUTO	QUOTA BENEFICIARIO	% BENEFICIARIO	RISORSE PRIVATE
ELENCO PROPOSTE S.T.												
MISURA 1	III.1.2	s.t.	Parco Naturale dei Monti Simbruini	-	Recupero cave dismesse di Subiaco, Cervara di Roma, Jenne e Trevi nel Lazio.	412.500,00	412.500,00	371.250,00	90,00%	41.250,00	10,00%	
	III.1.2	s.t.	Comune di Mandela	RM	Riqualificazione ambientale del borgo.	899.569,00	899.569,00	809.612,10	90,00%	89.956,90	10,00%	
						TOTALE III.1 S.T.	1.312.069,00	1.312.069,00	1.180.862,10			
MISURA 2	III.2.4	s.t.	Comune di Fietino	FR	Creazione di piazza Belvedere	600.777,00	600.777,00	540.699,30	90,00%	60.077,70	10,00%	
						TOTALE III.2 S.T.	600.777,00	600.777,00	540.699,30			
MISURA 3	III.3.1	s.t.	Parco Regionale dei Monti Lucretili	-	Recupero all'uso dell'edificio comunale "O Teodori" con trasformazione in struttura ricettiva per dotare il centro di capacità d'accoglienza.	387.342,66	387.342,66	348.608,39	90,00%	38.734,27	10,00%	
	III.3.2	s.t.	Parco naturale regionale Monti Simbruini	-	Azione pilota per la certificazione ambientale del parco naturale regionale dei Monti Simbruini.	93.300,00	93.300,00	76.506,00	82,00%	16.794,00	18,00%	*
	III.3.2	s.t.	Amministrazione Provinciale di Roma	-	Realizzazione percorso attrezzato disabili e non vedenti nella R.N. Monte Catillo.	88.000,00	88.000,00	79.200,00	90,00%	8.800,00	10,00%	
					TOTALE III.3 S.T.	568.642,66	568.642,66	504.314,39				

* Ogni Comune dovrà partecipare con una quota pari al 3%.

ARP *

DOCUP OB. 2 ASSE III. biennio 2003-2004

MIS.	SOTTOMISURA	OB.	SOGG. PROPONENTE	PROV.	TITOLO INTERVENTO	COSTO TOTALE RICHIESTO	COSTO TOTALE AMMISSIBILE	COFINANZIAMENTO	% CONTRIBUTO	QUOTA BENEFICIARIO	% BENEFICIARIO	RISORSE PRIVATE
MISURA 3	III.3.2	s.l.	ARP	-	Le strade dei parchi prima fase. Percorsi e punti d'interesse.	163.635,00	163.635,00	147.271,48	90,00%	16.363,52	10,00%	
	III.3.2	ob.2	ARP	-	Le strade dei parchi prima fase. Percorsi e punti d'interesse.	96.365,00	96.365,00	86.728,52	90,00%	9.636,48	10,00%	
TOTALE III.3						260.000,00	260.000,00	234.000,00				

[Handwritten signature]

* E' un unico progetto di valorizzazione del sistema regionale delle aree naturali protette.

