

❖ DELIBERAZIONE DELLA GIUNTA REGIONALE 25 giugno 2004, n. 565. DOCUP Obiettivo 2 Lazio, 2000/2006, Asse III "Valorizzazione dei sistemi locali". Approvazione della proposta di aggiornamento del Piano d'Area relativo all'ambito territoriale n. 3, annualità 2003-2004 .....	Pag. 63
❖ DELIBERAZIONE DELLA GIUNTA REGIONALE 25 giugno 2004, n. 566. DOCUP Obiettivo 2 Lazio, 2000/2006, Asse III "Valorizzazione dei sistemi locali". Approvazione della proposta di aggiornamento del Piano d'Area relativo all'ambito territoriale n. 4, annualità 2003-2004 .....	» 98
❖ DELIBERAZIONE DELLA GIUNTA REGIONALE 25 giugno 2004, n. 567. DOCUP Obiettivo 2 Lazio, 2000/2006, Asse III "Valorizzazione dei sistemi locali". Approvazione della proposta di aggiornamento del Piano d'Area relativo all'ambito territoriale n. 5, annualità 2003-2004 .....	» 126
❖ DELIBERAZIONE DELLA GIUNTA REGIONALE 25 giugno 2004, n. 568. DOCUP Obiettivo 2 Lazio, 2000/2006, Asse III "Valorizzazione dei sistemi locali". Approvazione della proposta di aggiornamento del Piano d'Area relativo all'ambito territoriale n. 6, annualità 2003-2004 .....	» 158

GIUNTA REGIONALE DEL LAZIO  
.....

ESTRATTO DAL PROCESSO VERBALE DELLA SEDUTA DEL 25 GIU. 2004

25 GIU. 2004

ADDI  
ROMA: SI E' RIUNITA LA GIUNTA REGIONALE, COSI' COSTITUITA:  
NELLA SEDE DELLA REGIONE LAZIO, IN VIA CRISTOFORO COLOMBO, 212

STORACE	Francesco	Presidenza	IANNARELLI	Antonella	Assessore
SIMEONI	Giorgio	Vice Presidenza	PRESTACIOYANNI	Bruno	"
UCCELLO	Andrea	Assessore	ROBILOTTA	Donato	"
CIARAMELLETTI	Luigi	"	SAPONARO	Francesco	"
BIONISI	Armando	"	SARACENI	Vincenzo Maria	"
FORMISANO	Anna Teresa	"	VERBASCHI	Marco	"
GARGANO	Giulio	"			

ASSISTE IL SEGRETARIO Tommaso NARDINI  
.....OMISSIS


**CIARAMELLETTI - GARGANO**

ASSENTI: \_\_\_\_\_

DELIBERAZIONE N. - 566 -

**OGGETTO:** DOCUP Obiettivo 2 Lazio - 2000/2006, Asse III "Valorizzazione dei Sistemi locali" -  
Approvazione della proposta di aggiornamento del Piano d'Area relativo all'ambito territoriale n. 4  
Annualità 2003 - 2004





566 25 GIU. 2004

9

**OGGETTO:** DOCUP Obiettivo 2 Lazio - 2000/2006, Asse III "Valorizzazione dei Sistemi locali"-  
Approvazione della proposta di aggiornamento del Piano d'Area relativo all'ambito territoriale n. 4  
Annualità 2003 - 2004

### La Giunta Regionale

Su proposta dell'Assessore al Bilancio, Programmazione e Risorse Comunitarie;

**VISTO** il Regolamento (CE) n.1260 del 21 giugno 1999 recante disposizioni generali sui Fondi Strutturali per il periodo 2000-2006;

**VISTA** la Decisione della Commissione C(2001) n.2118 del 7.09.2001 di approvazione del DOCUP - Documento Unico di Programmazione - Obiettivo 2 Lazio 2000/2006 ;

**VISTA** la Delibera di Giunta Regionale n.393 del 28 marzo 2002 di ratifica del DOCUP Obiettivo 2 Lazio 2000/2006;

**VISTA** la Delibera del Consiglio Regionale n.102 del 23 aprile 2002 di ratifica della Delibera di Giunta Regionale n.393/02;

**VISTO** il Complemento di Programmazione del DOCUP Obiettivo 2 Lazio 2000/2006, approvato dal Comitato di Sorveglianza nella seduta del 4 dicembre 2001 e ratificato con la Delibera del Consiglio Regionale n.462 del 15 aprile 2002, e i successivi adattamenti;

**VISTA** la Delibera di Giunta Regionale n.366 del 22 marzo 2002 di nomina dei responsabili di misura e del Responsabile del coordinamento per l'attuazione dell'Asse III e successive modificazioni e integrazioni;

**VISTA** la Delibera di Giunta Regionale n. 893 del 5 luglio 2002 di ratifica del Protocollo d'Intesa tra la Regione e gli Enti Locali per la definizione dei Piani d'Area dei nove ambiti territoriali definiti dal Complemento di Programmazione;

**VISTA** la Delibera di Giunta Regionale n.1538 del 21 novembre 2002 concernente l'approvazione del Piano d'Area relativo all'Ambito territoriale n. 4;

**CONSIDERATO** che l'Ambito territoriale n. 4 comprende i seguenti comuni:

- **obiettivo 2:** : Accumoli, Amatrice, Antrodoco, Borbona, Borgo Velino, Castel Sant'Angelo, Cittaducale, Cittareale, Fiamignano, Leonessa, Micigliano, Posta, Rieti (parte);
- **sostegno transitorio:** Borgorose, Pescorocchiano, Petrella Salto, Ascrea, Castel di Tora, Colle di Tora, Collegiove, Concerviano, Longone Sabino, Morro Reatino, Pozzaglia Sabina, Varco Sabino, Marcetelli, Orvinio, Monte San Giovanni in Sabina, Monteleone Sabino;

**CONSIDERATO** che nel Protocollo d'Intesa dell'Ambito territoriale n. 4 vengono individuati come obiettivi da perseguire:



566 25 GIU 2004

- la valorizzazione delle risorse endogene, ambientali ed umane, conferendo vitalità alle filiere tradizionali, in particolare quella agro-alimentare e artigianale, e supportando la nascita di nuove attività;
- il rafforzamento dell'offerta di servizi qualificati ed innovativi, specialmente nei settori delle tecnologie avanzate attraverso il trasferimento tecnologico alle imprese;
- la valorizzazione economica delle risorse naturali, architettoniche e culturali;
- la realizzazione delle infrastrutture di collegamento necessarie al fine di migliorare le potenzialità dell'area;

**CONSIDERATO** che, in ottemperanza con quanto previsto dalle procedure di attuazione dell'Asse III, i soggetti beneficiari interessati hanno presentato, entro il 31 marzo 2003, le proposte progettuali per consentire l'aggiornamento del Piano d'Area a valere sulle risorse finanziarie relative alle annualità 2003 e 2004;

**CONSIDERATO** che per le attività inerenti l'aggiornamento dei Piani d'Area la Regione si avvale dell'Assistenza tecnica di Sviluppo Lazio S.p.A.;

**CONSIDERATO** che la Regione, ha provveduto – attraverso le proprie strutture competenti – ad effettuare una prima valutazione e selezione delle proposte presentate in base alla loro coerenza con gli obiettivi del Piano d'Area, alla qualità delle proposte, ai criteri e alle priorità individuati nel Complemento di Programmazione e sulla base della capacità degli interventi di raggiungere gli obiettivi specifici di sviluppo integrato del sistema territoriale considerato;

**CONSIDERATO** che nell'aggiornamento dei Piani d'Area devono essere inserite le iniziative che possano certificare l'inizio dei lavori entro 180 giorni dalla approvazione dei piani medesimi;

**CONSIDERATO** che le risultanze della selezione sono state preliminarmente illustrate ai rappresentanti delle Amministrazioni Provinciali presso l'Assessorato al Bilancio Programmazione e Risorse Comunitarie della Regione in data 24 marzo e 6 aprile 2004 ai fini di acquisire parere ed eventuali emendamenti;

**CONSIDERATO** che il Piano d'Area è stato oggetto di confronto con le parti economiche e sociali a livello territoriale, acquisendo il relativo parere ai fini della valutazione della coerenza con le finalità del Piano;

**CONSIDERATO** che Regione ha presentato la proposta di aggiornamento del Piano a valere sulle risorse finanziarie relative alle annualità 2003 e 2004, che è stata approvata nella riunione del 22 aprile 2004 dal Tavolo di concertazione costituito a livello territoriale, presieduto dall'Assessore alle Politiche Comunitarie della Provincia di Viterbo, giusta delega dell'Assessore al Bilancio, Programmazione e Risorse Comunitarie della Regione Lazio (prot. n. 80/SP del 15/4/04);

**CONSIDERATO** che nel corso della concertazione sono state date ampie delucidazioni e motivazioni rispetto alle proposte inoltrate e non inserite nella proposta di aggiornamento per le annualità 2003 e 2004;

**VISTO** che la proposta di aggiornamento del Piano d'Area è stata sottoposta al Tavolo del Partenariato istituzionale nella riunione del 18 maggio 2004, che ha espresso il proprio parere;



566

Q

VISTA la proposta di aggiornamento del Piano d'Area relativa all'ambito territoriale n. 4 a valere sulle risorse finanziarie relative alle annualità 2003 e 2004 allegata e parte integrante della presente deliberazione;

**RITENUTO** di dover notificare la presente deliberazione all'Amministrazione Provinciale di Rieti affinché provveda, entro il termine di trenta giorni dalla notifica, ad acquisire la sottoscrizione della proposta di aggiornamento del Piano d'Area da parte di tutti i soggetti coinvolti;

**CONSIDERATO** che la sottoscrizione della proposta di aggiornamento del Piano d'Area costituisce per i soggetti attuatori dei progetti cofinanziati attraverso le risorse finanziarie relative alle annualità 2003 e 2004, l'impegno alla partecipazione finanziaria dei progetti medesimi;

**CONSIDERATO** che i Responsabili di misura potranno fornire le motivazioni riguardo alle proposte inoltrate e non inserite nella proposta di aggiornamento per le annualità 2003 e 2004, sulla base della documentazione disponibile presso le strutture medesime;

**CONSIDERATO** che in fase di istruttoria tecnica possono riscontrarsi situazioni o sopravvenute condizioni che rendono necessaria - all'atto dell'assunzione degli impegni di spesa da parte del Responsabile di misura - la ridefinizione del quadro economico e delle quote di finanziamento a carico dei singoli soggetti, a condizione che l'importo complessivo ammesso a contributo non superi quello indicato nella proposta di aggiornamento del Piano d'Area;

**RITENUTO** di dover procedere al successivo aggiornamento dei Piani d'Area con la ripartizione delle risorse previste per le annualità 2005-2006, stabilendo il termine del **30 settembre 2004** entro e non oltre il quale i soggetti interessati dovranno inviare le proposte, attraverso apposito modello di richiesta predisposto dall'Autorità di gestione del DOCUP ob.2 2000-2006 e che sarà pubblicato sul sito web *regione.lazio.it*, le quali proposte dovranno riguardare esclusivamente interventi con livello progettuale definitivo o esecutivo, ai sensi della Legge n. 104/94 e successive modifiche ed integrazioni;

ALL'UNANIMITA'

#### DELIBERA

1. di approvare la proposta di aggiornamento del Piano d'Area relativo all'ambito territoriale n. 4 a valere sulle risorse finanziarie relative alle annualità 2003 e 2004, allegata e parte integrante della presente deliberazione;
2. la proposta di aggiornamento del Piano d'Area, in quanto integrazione di un programma di cooperazione territoriale deve essere sottoscritta da tutti i soggetti interessati, così come previsto dal Complemento di Programmazione, quale atto di condivisione per la realizzazione degli obiettivi individuati;
3. per la Regione Lazio la proposta di aggiornamento del Piano d'Area è sottoscritta dall'Assessore al Bilancio, Programmazione e Risorse Comunitarie;
4. di notificare la presente Deliberazione all'Amministrazione Provinciale di Rieti affinché provveda, entro il termine di trenta giorni dalla notifica, ad acquisire la sottoscrizione della proposta di aggiornamento del Piano d'Area da parte di tutti i soggetti coinvolti;



566 25 GIU. 2004 9

5. che la sottoscrizione della proposta di aggiornamento del Piano d'Area costituisce per i soggetti attuatori dei progetti cofinanziati attraverso le risorse finanziarie relative alle annualità 2003 e 2004, l'impegno alla partecipazione finanziaria dei progetti medesimi;
6. di prendere atto delle proposte pervenute e non inserite nella proposta di aggiornamento per le annualità 2003 e 2004 riportate in allegato e parte integrante della presente deliberazione;
7. di autorizzare i Responsabili di misura - all'atto dell'assunzione degli impegni di spesa - alla ridefinizione del quadro economico e delle quote di finanziamento a carico dei singoli soggetti, a condizione che l'importo complessivo ammesso a contributo non superi quello indicato nella proposta di aggiornamento del Piano d'Area, qualora in fase di istruttoria tecnica riscontrino situazioni o sopravvenute condizioni che rendono necessaria tale ridefinizione;
8. di dover procedere al successivo aggiornamento dei Piani d'Area con la ripartizione delle risorse previste per le annualità 2005-2006, stabilendo il termine del **30 settembre 2004** entro e non oltre il quale i soggetti interessati dovranno inviare le proposte, attraverso apposito modello di richiesta predisposto dall'Autorità di gestione del DOCUP ob.2 2000-2006 e che sarà pubblicato sul sito web *regione.lazio.it*, le quali proposte dovranno riguardare esclusivamente interventi con livello progettuale definitivo o esecutivo, ai sensi della Legge n. 104/94 e successive modifiche ed integrazioni;
9. di pubblicare la presente deliberazione sul Bollettino Ufficiale della Regione e sul sito web [www.regione.lazio.it](http://www.regione.lazio.it).



Obiettivi ambito 4



Riepilogo proposte presentate A. T. 4



Elenco progetti finanziati ambito 4

IL PRESIDENTE: F.to Francesco STORACE  
IL SEGRETARIO: F.to Tommaso Nardini

25 GIU. 2004



**SOMMARIO**

**Capitolo 1  
OBIETTIVI DI SVILUPPO DELL'AMBITO 4**

**1.1 Analisi S.W.O.T.**

- 1.1.1 Dati generali
- 1.1.2 Punti di forza
- 1.1.3 Punti di debolezza
- 1.1.4 Minacce
- 1.1.5 Opportunità

**1.2 Obiettivi da conseguire**

**1.3 Strategie**

ALLEG. alla DELIB. N. 566  
DEL 25 GIU. 2004




**Capitolo 2  
SETTORI E TIPOLOGIE DI AZIONI IN CUI SI INTENDONO CONCENTRARE GLI INTERVENTI**

- 2.1 Valorizzazione delle risorse endogene, ambientali ed umane**
- 2.2 Rafforzare l'offerta dei servizi qualificativi ed innovativi**
- 2.3 Valorizzazione economica delle risorse naturali, architettoniche e culturali**
- 2.4 Realizzare le infrastrutture di collegamento**

**Capitolo 3  
CONNESSIONE CON ULTERIORI PROGRAMMI DI SVILUPPO LOCALE**

- 3.1 Patto territoriale di Rieti**
- 3.2 Piano di azione locale "Reatino"**
- 3.3 Sinergie tra i vari programmi comunitari**

*h' allegato è composto  
da n. 9 pagine*



## Capitolo 1

### Obiettivi di sviluppo dell'ambito numero 4

#### 1.1 *Analisi s.w.o.t.*

##### 1.1.1 *Dati generali*

I comuni ricompresi nell'ambito numero 4 sono 31, tutti appartenenti alla Provincia di Rieti.

I seguenti comuni ricadono nell'ambito dell'**obiettivo 2**: Accumoli, Amatrice, Antrodoco, Borbona, Borgo Velino, Castel San Angelo, Cittaducale, , Cittareale, , Fiamignano, Leonessa, Micigliano Posta, Rieti-parte.

I restanti rientrano nelle **aree a sostegno transitorio**, e sono: Ascrea, Borgorose, Castel di Tora, Colle di Tora, Collegiove, Concerviano, Longone Sabino, Marcatelli, M. S. Giovanni in Sabina, Monteleone Sabino, Morro Reatino, Orvinio, Pescorocchiano, Petrella Salto, Pozzaglia Sabina, Varco Sabino.

Il territorio risulta prevalentemente agricolo e montano.

#### **Comuni in obiettivo 2**

Comune	Popolazione 1996	Popolazione 2001	Incremento/decremento	%
Accumoli	755	740	-15	-1,99
Amatrice	2893	2876	-17	-0,59
Antrodoco	2959	2954	-5	-0,17
Borbona	740	734	-6	-0,81
Borgo Velino	893	916	23	2,58
Castel Sant'Angelo	1340	1280	-60	-4,48
Cittaducale	6826	6747	-79	-1,16
Cittareale	529	506	-23	-4,35
Fiamignano	1809	1689	-120	-6,63
Leonessa	2832	2774	-58	-2,05
Micigliano	132	134	2	1,52
Posta	881	864	-17	-1,93
Rieti-parte	1000	1000	0	0,00
<b>Totale</b>	<b>23.589</b>	<b>23.214</b>	<b>-375</b>	<b>-1,59</b>



## Comuni in sostegno transitorio

Comune	Popolazione 1996	Popolazione 2001	Incremento/decremento	%
Ascrea	301	279	-22	-7,31
Borgorose	4863	4798	-65	-1,34
Castel di Tora	322	326	4	1,24
Colle di Tora	396	410	14	3,54
Collegiove	197	190	-7	-3,55
Concerviano	396	401	5	1,26
Longone Sabino	713	696	-17	-2,38
Marcatelli	153	145	-8	-5,23
Monte S.G. in Sabina	716	743	27	3,77
Monteleone Sabino	1300	1290	-10	-0,77
Morro Reatino	383	378	-5	-1,31
Orvinio	448	434	-14	-3,13
Pescorocchiano	2568	2435	-133	-5,18
Pozzaglia Sabina	496	446	-50	-10,08
Varco Sabino	268	265	-3	-1,12
Petrella salto	1471	1403	-68	-4,62
<b>Totale</b>	<b>14.991</b>	<b>14.639</b>	<b>-352</b>	<b>-2,35</b>

### 1.1.2 Punti di forza

Gli obiettivi da conseguire in questo ambito territoriale sono stati già individuati nel Protocollo di intesa sottoscritto in data 20/12/2001.

#### a) *Considerevoli valenze ambientali e storiche architettoniche*

Il paesaggio si presenta vario e di grande pregio da un punto di vista naturalistico (Monte Terminillo, Gole del Velino, Monti della Laga, ecc), alle quali va aggiunta una ricchezza di testimonianze storiche-architettoniche; vi sono, sulle pendici dei monti reatini, borghi e centri abitati di origine romana o medievale, oltre a siti di grande rilevanza archeologica poco sfruttati o poco conosciuti, su cui puntare per la valorizzazione dello sviluppo turistico.

Sono state istituite molte riserve naturali per proteggere l'ambiente, percorsi naturalistici e rifugi attrezzati per permettere pratiche sportive e passeggiate a contatto con la natura. Il vantaggio competitivo è notevole, considerato il limitato grado di sfruttamento della zona. Interi aree naturali e parchi, dall'ambiente suggestivo ed alternativo, sono rimaste inviolate ed incontaminate. Si può puntare sicuramente ad una loro valorizzazione creando però uno sviluppo ambientale ecosostenibile.

Vi sono anche testimonianze architettoniche importanti, come i monasteri legati alla vita francescana.

Si può inserire in questo contesto una tradizione gastronomica tipica.

#### b) *Diffuso tessuto artigianale e imprenditoriale con potenzialità nei settori tradizionali*

Il settore artigianale è ben radicato sul territorio, con una presenza superiore alla media nazionale. A questo si affianca una significativa realtà terziaria particolarmente forte sul piano del commercio.

Le imprese che hanno saputo utilizzare le politiche di incentivazione come trampolini di lancio, sono sopravvissute in un mercato pur dinamico e competitivo.

**c) Presenza dell'area attrezzata del Nucleo industriale di Rieti- Cittaducale, con elevate potenzialità nei settori innovativi**

L'industria è presente soprattutto nei settori alimentare, legno, lavorazione dei metalli, di produzione di macchine e apparecchi meccanici e apparecchiature medicali.

Forte la presenza nel settore editoriale e delle macchine e apparecchiature elettroniche. I settori innovativi, come l'elettronica, si estendono dalla zona di Vazia del capoluogo fino al confine della provincia dell'Aquila.

### **1.1.3 Punti di debolezza**

**a) Scarsa crescita qualitativa e quantitativa dell'economia locale, nonché ridotta dimensione del sistema produttivo**

Il sistema produttivo della zona è fortemente caratterizzato dalla presenza del settore agricolo. La produzione agricola è caratterizzata da fenomeni di scarsa produttività dei terreni, seppur in presenza di produzioni di grande qualità collocate in mercati di nicchia.

Le aziende presenti nel settore dell'agricoltura sono molto polverizzate ed a carattere familiare. Vi è una forte presenza di micro-aziende in termini sia economici che di superficie, con la conseguenza di notevoli difficoltà nel sostenere processi di sviluppo. Inoltre molte di queste imprese sono condotte da anziani che non garantiscono continuità e rinnovo generazionale.

La forte presenza dell'agricoltura sul territorio ha sviluppato anche l'allevamento di bovini, ma anche questo settore soffre di una polverizzazione delle imprese e una forte arretratezza di dotazioni tecniche.

Le grandi imprese esterne al territorio, in passato presenti in seguito a politiche di incentivazione e di industrializzazione forzata del Mezzogiorno, hanno avviato un processo di delocalizzazione che ha comportato ripercussioni notevoli in termini occupazionali, con un impatto negativo sulla crescita qualitativa e quantitativa dell'intera economia locale.

La maggior parte delle imprese del luogo, che non hanno saputo utilizzare le politiche di incentivazione come trampolini di lancio, non sono riuscite a sopravvivere alle sfide che il mercato imponeva e, anche in presenza di una abilità manageriale, non hanno avviato per tempo le innovazioni tecnologiche e di prodotto che avrebbero comportavano notevoli economie di scala.

**b) Insufficienti connessioni con i sistemi viari e di comunicazione**

Un elemento di criticità, determinante per lo sviluppo della zona, è rappresentato dalla insufficiente struttura dei collegamenti, nella direzione nord-sud verso Terni e verso Roma, nonché verso l'Abruzzo.

La parte mancante del collegamento verso la superstrada Terni-Orte preclude attualmente la comunicazione verso nord, rafforzando i legami con Roma e con l'Abruzzo.

Anche le infrastrutture ferroviarie risultano insufficienti alle esigenze del sistema produttivo.

**c) Inadeguatezza dei servizi offerti al sistema produttivo**

Risultano del tutto insufficienti l'erogazione dei servizi alle imprese e agli imprenditori a sostegno del credito, all'erogazione di servizi reali, di formazione, di assistenza all'internazionalizzazione, di servizi alla produzione, per la creazione di imprese e il trasferimento dell'innovazione tecnologica. L'area è ancora caratterizzata da una scarsa utilizzazione delle risorse telematiche.

#### **d) *Insufficiente valorizzazione delle risorse turistiche***

Le risorse turistiche sono scarsamente valorizzate; basti pensare agli impianti sciistici del Monte Terminillo, un tempo polo di attrazione privilegiato dai romani ora oscurato dall'agguerrita concorrenza delle stazioni abruzzesi.

Nonostante la ricchezza del territorio dal punto di vista ambientale, storico ed artistico, la zona incontra difficoltà ad affermarsi da un punto di vista turistico ed ad attrarre utenze.

La mancanza di una pianificazione di interventi nel settore del turismo aggrava il problema e non consente di considerare il turismo come una spinta propulsiva all'occupazione.

#### **1.1.4 *Minacce***

Il rischio è la perdita di competitività nel settore del turismo, con conseguente riduzione del reddito e dell'occupazione, se non si hanno strategie rivolte alla programmazione dell'offerta attraverso piani di marketing turistico, servizi di informazione, formazione e pubblicità.

Altra minaccia che incombe è la carenza di infrastrutture al servizio delle imprese, con conseguenti notevoli difficoltà che condizionano pesantemente lo sviluppo delle imprese artigiane, industriali e turistiche.

#### **1.1.5 *Opportunità***

Tra le opportunità da cogliere vi sono:

- la valorizzazione a fini turistici dell'area, attraverso la creazione di un pacchetto turistico ampiamente diversificato, che può contare sulla possibilità di integrazioni anche con i prodotti agricoli e dell'artigianato (agriturismo, artigianato artistico);
- la realizzazione delle infrastrutture di collegamento, a partire dall'ultimazione della superstrada tra Rieti-Cittaducale e Borgorose, che si collegherà alla dorsale appenninica (Autostrada Roma-L'Aquila) da un lato ed a Civitavecchia (via Terni-Orte-Viterbo) dall'altro;
- la possibilità di "internazionalizzazione", attraverso percorsi di espansione sui mercati attraverso le opportunità offerte dalle nuove tecnologie telematiche, per creare maggiore competitività e miglioramento del reddito;
- la valorizzazione dei prodotti tipici attraverso la possibilità di creare marchi DOC e DOP;
- lo sviluppo e la diffusione di competenze tecnico-produttive e professionali di alto livello, legate ad un'industria moderna ed ad alto contenuto tecnologico.

#### **1.2 *Obiettivi***

Gli obiettivi da conseguire, in questo ambito territoriale sono stati già individuati nel Protocollo di intesa in data 20/12/2001, in:

1. La valorizzazione economica delle risorse naturali, architettoniche e culturali.

2. Rafforzare l'offerta di servizi qualificati ed innovativi, specialmente nei settori delle tecnologie avanzate attraverso il trasferimento tecnologico alle imprese;
3. Interventi rivolti a realizzare infrastrutture di collegamento sia per fini turistici che per fini produttivi, conseguendo anche l'obiettivo di una maggiore occupazione.
4. Valorizzazione delle risorse endogene, ambientali, ed umane, conferendo vitalità alle filiere tradizionali, in particolare quella agro-alimentare e artigianale, e supportando la nascita di nuove attività.

### ***1.3 Strategie***

Gli indirizzi da intraprendere sono molteplici, e vanno dalla individuazione di manifestazioni di interesse da parte di operatori del turismo e del tempo libero, alla realizzazione di opere pubbliche sia stradali che ferroviarie, che servano alla crescita della zona e capaci di valorizzare gli investimenti da intraprendere nell'area.

## Capitolo 2

### Settori e tipologie di azioni in cui si intendono concentrare gli interventi

#### **2.1 Valorizzazione delle risorse endogene, ambientali ed umane**

Tutte le iniziative da realizzare con i finanziamenti dell'Asse III "Valorizzazione dei sistemi locali" sono tese alla valorizzazione delle risorse endogene.

#### **2.2 Rafforzare l'offerta dei servizi <sup>qualificativi</sup> qualificati ed innovativi**

Le infrastrutture da realizzare nell'ambito della misura III.1 devono tendere al rafforzamento dei servizi alle imprese.

#### **2.3 Valorizzazione economica delle risorse naturali, architettoniche e culturali**

I progetti da finanziare nell'ambito della misura III.2 devono fare riferimento alla valorizzazione delle risorse locali, ambientali e culturali, ai fini della promozione turistica.

#### **2.4 Realizzare le infrastrutture di collegamento**

Le infrastrutture di collegamento, pur importanti, non trovano possibilità di finanziamento all'interno delle misure dell'Asse III. La loro realizzazione all'interno nella programmazione degli altri Assi del DOCUP ob.2 2000/2006, e/o dei programmi da attuare con fondi regionali o nazionali, inseriti o meno in accordi di programma quadro, può risultare sinergica con la programmazione del Piano d'Area.

## Capitolo 3

### Connessione con ulteriori programmi di sviluppo locale

Nella zona in questi ultimi anni sono stati avviati programmi di cooperazione territoriale che possono contribuire a contrastare le minacce che incidono sullo sviluppo del territorio, valorizzandone le opportunità.

#### 3.1 Patto territoriale di Rieti

Il Patto territoriale di Rieti coinvolge i comuni di Antrodoto, Borgorose, Castel S. Angelo, Cittaducale, Pescorocchiano, Petrella Salto, Posta, Rieti e Varco Sabino.

L'obiettivo fondamentale del Patto territoriale è quello di creare nuove opportunità di lavoro, attraverso strategie di intervento che possono essere individuate in:

- Migliorare le condizioni dell'area, attraverso il completamento delle infrastrutture e lo sviluppo dei servizi di supporto all'attività produttiva;
- Promuovere l'avvio di nuove iniziative imprenditoriali;
- Sostenere e riqualificare il tessuto delle PMI locali e dell'artigianato, attraverso l'aumento della cultura manageriale;
- Sviluppare una più fitta trama di rapporti fra le grandi aziende a capitale esterno e l'imprenditoria locale;
- Favorire l'inserimento di nuove imprese extra-locali di media dimensione con spiccate capacità strategiche e di mercato.

#### 3.2 Piano di azione locale "Reatino"

Il Piano di azione locale del "Reatino", in attuazione del programma comunitario LEADER II, ricomprende i seguenti comuni che fanno parte nel sistema numero 4: Accumoli, Antrodoto, Ascrea, Borbona, Borgo Velino, Castel di Tora, Colle di Tora, Collegiove, Concerviano, Leonessa, Longone Sabino, Marcellini, Micigliano, Monteleone Sabino, Monte San Giovanni in Sabina, Morro Reatino, Orvinio, Posta, Pozzaglia Sabino, Varco Sabino, Amatrice, Rieti, Fiamignano, Castel Sant'Angelo, Cittareale.

Il territorio ricadente nel P.A.L., classificato come superficie svantaggiata, presenta le caratteristiche della zona appenninica, le pianure presenti si trovano soprattutto nella zona limitrofa a Rieti.

Gli obiettivi generali del PAL sono :

- Individuare alcuni progetti trainanti di innovazione tecnologica per risolvere il ritardo di sviluppo;
- Accogliere le istanze di sviluppo attraverso la valorizzazione delle forze attive nel tessuto socio economico dell'area.

Gli obiettivi generali possono essere conseguiti attraverso i seguenti obiettivi specifici:


- Animare il territorio per aggregare le forze presenti sullo stesso;
- Sviluppare una tecnologia avanzata nel comparto agro-alimentare e agri-silvo-zootecnico, istituire un centro di promozione per nuove iniziative industriali o artigiane, costituire una rete



di micro-incubatori per nuove imprese, sviluppare il settore turistico, soprattutto attraverso attività pluristagionali di turismo.

### *3.3 Sinergie tra i vari programmi comunitari*

Le sinergie riscontrabili tra i diversi programmi si possono riassumere in:

- Valorizzazione delle risorse ambientali;
- Valorizzazione delle risorse culturali e paesaggistiche con il fine di incrementare il turismo;
- Valorizzazione delle risorse storiche-architettoniche e dei siti archeologici con l'obiettivo di sviluppare un turismo alternativo legato a tali tematiche.





REGIONE LAZIO

DOCUP OBIETTIVO 2 2000-6

ASSE III "VALORIZZAZIONE DEI SISTEMI LOCALI"

**PROPOSTE PERVENUTE PER L'AGGIORNAMENTO  
DEL PIANO D'AREA DELL'AMBITO TERRITORIALE N. 4**

BIENNIO 2003-2004



Sviluppo LAZIO

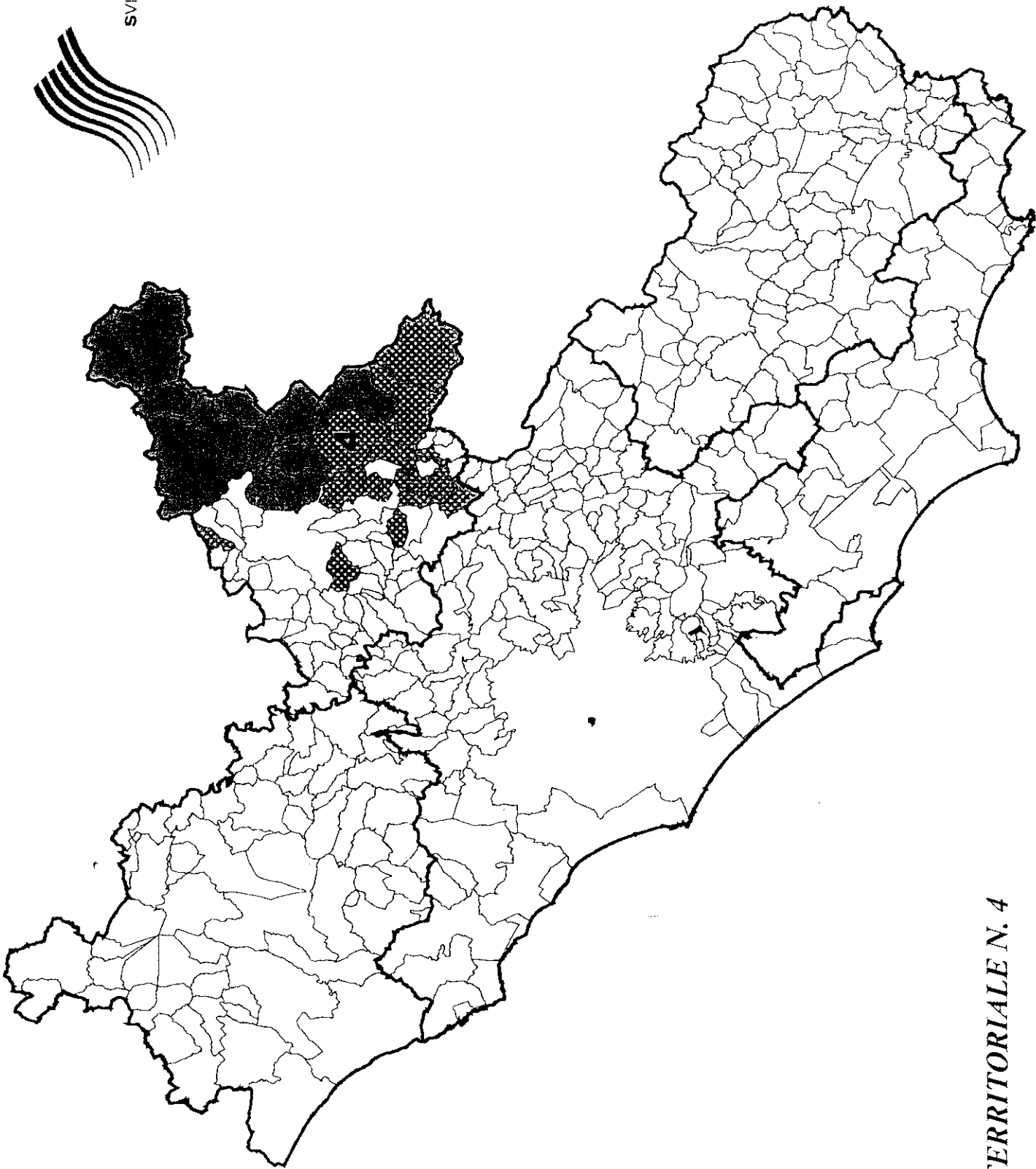
*l'allegato è esposto da  
n. di pagine*







SVILUPPOLAZIO



AMBITO TERRITORIALE N. 4

<i>Soggetto proponente</i>	<i>N. prot.</i>	<i>Titolo intervento</i>	<i>Sottomisura</i>	<i>Tipo proposta</i>	<i>Livello progettuale</i>	<i>Triennale OO PP</i>	<i>Disp. area</i>	<i>Destinazione Urbanistica</i>	<i>Totale investimento</i>	<i>Finanz. richiesto</i>	<i>Doc. tec. Allegata</i>
<i>Ambito n.4</i>											
<i>Azienda Promozione Turistica Rieti</i>											
	35242	Strumenti per l'innovazione del mercato dei servizi turistici	III.2.2	Nuova proposta	Fattibilità			Conforme	€ 561.000	€ 561.000	Incompleta
	33907	Servizi turistici a completamento del palazzo del turismo sul monte Terminillo nel comune di Rieti	III.2.2	Presentato 1° biennio	Preliminare		Altro soggetto	Conforme	€ 7.788.233	€ 7.788.233	Completa
<i>Comune di Accumoli</i>											
	32240	Laga Tourist - camping	III.2.2	Nuova proposta	Definitivo	X	In comodato	Conforme	€ 744.384	€ 744.384	Completa
	32186	Progetto sentiero di collegamento fra l'Umbria e le Marche attraverso il PN Gran Sasso e i Monti della Laga Sentiero Italia	III.3.1	Nuova proposta	Definitivo	X	Comunale	Conforme	€ 110.000	€ 110.000	Completa
	32188	Percorso naturalistico sci di fondo	III.3.2	Nuova proposta	Definitivo	X	Comunale	Conforme	€ 150.000	€ 150.000	Completa
<i>Comune di Amatrice</i>											
	32194	Recupero del patrimonio edilizio rurale di Retrosi (Parco Nazionale del Gran Sasso e Monti della Laga - Villaggio Albergo - Progetto Pilota per il recupero Integrato)	III.3.1	Nuova proposta	Preliminare	X	In comodato d'uso	Conforme	€ 751.750	€ 751.750	Completa
	32190	Recupero e allestimento di sentieri naturalisti e culturali (Parco Nazionale del Gran Sasso e Monti della Laga - Villaggio Albergo - Progetto Pilota per il recupero Integrato)	III.3.2	Nuova proposta	Preliminare	X	Comunale	Conforme	€ 300.000	€ 300.000	Incompleta
	32199	Completamento centro sportivo ricreativo di Retrosi (Parco Nazionale del Gran Sasso e Monti della Laga - Villaggio Albergo - Progetto Pilota per il recupero Integrato)	III.3.2	Nuova proposta	Preliminare	X	Comunale	Conforme	€ 150.000	€ 150.000	Incompleta
	32192	Progetto per il centro di commercializzazione dei prodotti tipici del parco (Parco Nazionale del Gran Sasso e Monti della Laga - Villaggio Albergo - Progetto Pilota per il recupero Integrato)	III.3.2	Presentato 1° biennio	Preliminare	X	Comunale	Conforme	€ 180.760	€ 180.760	Incompleta
	32192	Completamento dell'area attrezzata per il turismo montano in Loc. Cardito (Parco Nazionale del Gran Sasso e Monti della Laga - Villaggio Albergo - Progetto Pilota per il recupero Integrato)	III.3.2	Nuova proposta	Preliminare	X	Comunale	Conforme	€ 240.000	€ 240.000	Incompleta

<i>Soggetto proponente</i>	<i>N. prof.</i>	<i>Titolo intervento</i>	<i>Sottomisura</i>	<i>Tipo proposta</i>	<i>Livello progettuale</i>	<i>Triennale OO PP</i>	<i>Disp. area</i>	<i>Destinazione Urbanistica</i>	<i>Totale investimento</i>	<i>Finanz. richiesto</i>	<i>Doc. tec. Allegata</i>
<b>Comune di Antrodoto</b>											
	33922	Museo della città di Antrodoto	III.2.3	Nuova proposta	Preliminare	X	Comunale	Conforme	€ 393.523	€ 393.523	Completa
	33927	Riqualificazione parchi urbani	III.2.4	Nuova proposta	Fattibilità		Comunale	Conforme	€ 469.127	€ 469.127	Completa
	33928	Riqualificazione urbana di piazza Martiri della Libertà	III.2.4	Nuova proposta	Fattibilità		Comunale	Conforme	€ 822.886	€ 822.886	Completa
	33925	Riqualificazione urbanistico-ambientale spazi esterni santuario Madonna delle Grotte	III.2.4	Nuova proposta	Fattibilità		Comunale	Conforme	€ 467.296	€ 467.296	Completa
	33924	Riqualificazione urbana frazione Rocca di Corno	III.2.4	Nuova proposta	Fattibilità		Comunale	Conforme	€ 356.427	€ 356.427	Completa
	33921	Recupero del rifugio del monte Nuria e relative strutture del percorso naturalistico di accesso all'area sic IT6002013	III.3.1	Nuova proposta	Fattibilità		Comunale	Conforme	€ 367.290	€ 367.290	Incompleta
<b>Comune di Borbona</b>											
	35102	Completamento delle opere di urbanizzazione primaria del PIP in loc. Le Moglie Il Fase	III.1.1	Presentato 1° biennio	Prefattibilità	X	Altro	Conforme	€ 323.962	€ 323.962	Incompleta
	35256	Riqualificazione del centro storico	III.2.4	Presentato 1° biennio	Esecutivo	X	Comunale	Conforme	€ 363.246	€ 363.246	Completa
	34766	Riqualificazione del centro storico	III.2.4	Presentato 1° biennio	Esecutivo	X	Comunale	Conforme	€ 363.246	€ 363.246	Incompleta
<b>Comune di Borgo Velino</b>											
	34603	Riqualificazione del c. s. di Borgo Velino	III.2.4	Nuova proposta	Preliminare	X	Altro soggetto	Conforme	€ 410.000	€ 410.000	Incompleta
	34605	Riqualificazione del c. s. della frazione Colle Rinaldo	III.2.4	Nuova proposta	Preliminare	X	Altro soggetto	Conforme	€ 364.769	€ 364.769	Incompleta
<b>Comune di Castel di Tora</b>											
	33919	Completamento del recupero delle pertinenze di palazzo del Drago in Antuni da destinare a Forestoria	III.2.2	Completamento opera finanziata	Esecutivo	X	Comunale	Conforme	€ 500.000	€ 500.000	Completa
	33920	Completamento del campo sportivo comunale	III.2.2	Completamento opera finanziata	Prefattibilità	X	Comunale	Conforme	€ 160.000	€ 160.000	Completa
	33917	Realizzazione di area di sosta per camper	III.2.2	Nuova proposta	Prefattibilità	X	In comodato	Conforme	€ 122.000	€ 122.000	Completa
	33821	Riserva naturale Monte Cervia e Monte Navegna	III.3.2	Nuova proposta	Prefattibilità	X	Comunale	Conforme	€ 230.000	€ 230.000	Completa
<b>Comune di Castel Sant'Angelo</b>											
	33877	Ristrutturazione fabbricato da adibire a casa per anziani	III.1.2	Nuova proposta	Preliminare	X	Comunale	Conforme	€ 714.337	€ 714.337	Incompleta
	33878	Sistemazione piazza della Repubblica	III.2.4	Nuova proposta	Esecutivo	X	Da espropriare	Conforme	€ 500.000	€ 500.000	Completa

<i>Soggetto proponente</i>	<i>N. prot.</i>	<i>Titolo intervento</i>	<i>Sottomisura</i>	<i>Tipo proposta</i>	<i>Livello progettuale</i>	<i>Triennale OO PP</i>	<i>Disp. area</i>	<i>Destinazione Urbanistica</i>	<i>Totale investimento</i>	<i>Finanz. richiesto</i>	<i>Doc. tec. Allegata</i>
<b>Comune di Cittaducale</b>											
	33046	Completamento del centro sportivo polivalente	III.2.2	Nuova proposta	Definitivo	X	Comunale	Conforme	€ 1.236.499	€ 1.236.499	Incompleta
	33095	Piano di marketing territoriale	III.2.2	Nuova proposta	Prefattibilità	X	Comunale	Conforme	€ 80.000	€ 80.000	Completa
	33096	Area di sosta attrezzata per autocaravan	III.2.2	Nuova proposta	Preliminare	X	Comunale	Conforme	€ 150.000	€ 150.000	Incompleta
	33094	Progetto di riqualificazione dell'ambiente urbano nella frazione di S. Rufina di Cittaducale	III.2.4	Completamento opera finanziata	Definitivo	X	Comunale	Conforme	€ 600.000	€ 600.000	Completa
	33045	Opere di completamento per la riqualificazione del centro storico	III.2.4	Completamento opera finanziata	Definitivo	X	Comunale	Conforme	€ 523.560	€ 523.560	Incompleta
<b>Comune di Cittareale</b>											
	33137	Opere di urbanizzazione primaria in località Ricci	III.1.1	Presentato 1° biennio	Esecutivo	X	Da espropriare	Conforme	€ 254.853	€ 254.853	Completa
	33500	Sistemazione di locali annessi alla casa cantoniera da adibire ad accentramento manutentivo	III.1.1	Completamento opera finanziata	Preliminare	X	Altro soggetto	Conforme	€ 200.000	€ 200.000	Completa
	33136	Recupero "Rocca Re Manfredi" - Il lorto	III.2.4	Completamento opera finanziata	Esecutivo	X	Comunale	Conforme	€ 665.000	€ 665.000	Completa
<b>Comune di Colledge</b>											
	33669	Completamento campo sportivo polivalente	III.2.2	Nuova proposta	Preliminare	X	Comunale	Conforme	€ 210.198	€ 210.198	Completa
	35289	Sistemazione del centro urbano - Risanamento urbanistico	III.2.4	Nuova proposta	Esecutivo	X	Comunale	Conforme	€ 175.595	€ 175.595	Incompleta
	35281	Realizzazione museo	III.3.1	Nuova proposta	Esecutivo	X	Comunale	Conforme	€ 20.555	€ 20.555	Completa
<b>Comune di Fiamignano</b>											
	33298	Realizzazione di infrastrutture per migliorare l'accessibilità ad aree di particolare pregio naturalistico	III.2.2	Nuova proposta	Preliminare	X	Comunale	Conforme	€ 300.728	€ 300.728	Completa
	33261	Sistemazione delle strade interne ai centri abitati di: Radicaro, S. Pietro, Peschiera, Collarali, Arapetranni (2° parte)	III.2.4	Presentato 1° biennio	Esecutivo	X	Comunale	Conforme	€ 129.114	€ 129.114	Completa
	33263	Sistemazione delle strade interne ai centri abitati di: Fiamignano, Mercato, Fagge, S. Maria, Case del Forno (2° parte)	III.2.4	Presentato 1° biennio	Esecutivo	X	Comunale	Conforme	€ 129.114	€ 129.114	Completa
	33262	Sistemazione delle strade interne ai centri abitati di: Fiamignano, Mercato, Fagge, S. Maria, Case del Forno	III.2.4	Presentato 1° biennio	Esecutivo	X	Comunale	Conforme	€ 129.114	€ 129.114	Completa
	33260	Sistemazione delle strade interne ai centri abitati di: S. Agapito, Fiamagna, Collemazzolino, San Salvatore e S. Ippolito	III.2.4	Presentato 1° biennio	Esecutivo	X	Comunale	Conforme	€ 129.114	€ 129.114	Completa
	33258	Sistemazione delle strade interne ai centri abitati di: S. Lucia, Corso, Cercuce, Aringo S. Stefano	III.2.4	Presentato 1° biennio	Esecutivo	X	Comunale	Conforme	€ 129.114	€ 129.114	Completa
	33257	Sistemazione delle strade interne ai centri abitati di: Radicaro, S. Pietro, Peschiera, Collarali, Arapetranni	III.2.4	Presentato 1° biennio	Esecutivo	X	Comunale	Conforme	€ 129.114	€ 129.114	Completa
	33264	Sistemazione delle strade interne ai centri abitati di: S. Agapito, Gamagna, Collemazzolino, San Salvatore e S. Ippolito (2° parte)	III.2.4	Presentato 1° biennio	Esecutivo	X	Comunale	Conforme	€ 129.114	€ 129.114	Completa

<i>Soggetto proponente</i>	<i>N. prot.</i>	<i>Titolo intervento</i>	<i>Sottomisura</i>	<i>Tipo proposta</i>	<i>Livello progettuale</i>	<i>Triennale OO PP</i>	<i>Disp. area</i>	<i>Destinazione Urbanistica</i>	<i>Totale investimento</i>	<i>Finanz. richiesto</i>	<i>Doc. tec. Allegata</i>
<b>Comune di Leonessa</b>											
	35016	Completamento opere urbanizzazione primaria nella zona artigianale (PIP)	III.1.1	Nuova proposta	Prefattibilità	X	Comunale	Conforme	€ 67.389	€ 67.389	Completa
	32949	Ricostruzione vecchi mulini di cui 1 alle funzioni originarie e 4 con funzioni ricettive	III.2.2	Nuova proposta	Fattibilità	X	Comunale	Conforme	€ 835.330	€ 835.330	Completa
	35637	Potenziamento degli impianti sci alpino a Campo Stella	III.2.2	Nuova proposta	Prefattibilità	X	Comunale	Conforme	€ 3.975.951	€ 3.975.951	Completa
	35638	Realizzazione campo sportivo polivalente	III.2.2	Nuova proposta	Prefattibilità	X	Altro soggetto	Conforme	€ 161.734	€ 161.734	Completa
	35634	Potenziamento degli impianti sportivi comunali	III.2.2	Nuova proposta	Prefattibilità	X	Comunale	Conforme	€ 1.078.224	€ 1.078.224	Completa
	35632	Realizzazione di un campo di bocce	III.2.2	Nuova proposta	Prefattibilità	X	Comunale	Conforme	€ 26.956	€ 26.956	Completa
	34982	Realizzazione campo sportivo polivalente a Piedeloggio	III.2.2	Nuova proposta	Preliminare	X	Altro soggetto	Conforme	€ 161.734	€ 161.734	Completa
	34986	Promozione dell'offerta turistica	III.2.2	Nuova proposta	Preliminare	X			€ 36.320	€ 36.320	Completa
	31486	Riqualificazione urbana dei centri storici delle frazioni	III.2.4	Nuova proposta	Esecutivo	X	Comunale	Conforme	€ 955.445	€ 837.400	Completa
	31489	Riqualificazione urbana del centro storico	III.2.4	Nuova proposta	Preliminare	X	Comunale	Conforme	€ 980.944	€ 857.850	Completa
	34984	Ampiamento del centro museale e realizzazione di un centro didattico dell'ex convento di San Francesco	III.3.1	Nuova proposta	Preliminare	X	Comunale	Conforme	€ 1.819.503	€ 1.819.503	Completa
	35014	Realizzazione percorso naturalistico e aree di sosta nell'area verde presso la Torre Piedeloggio	III.3.2	Nuova proposta	Prefattibilità	X	Comunale	Conforme	€ 107.822	€ 107.822	Completa
	35630	Realizzazione percorso naturalistico e aree di sosta presso la Torre Vallonina	III.3.2	Nuova proposta	Prefattibilità	X	Comunale	Conforme	€ 94.345	€ 94.345	Completa
<b>Comune di Marcellini</b>											
	32266	Bonifica e recupero ambientale della ex discarica comunale di Marcellini	III.1.2	Nuova proposta	Esecutivo	X	Comunale	Conforme	€ 148.000	€ 148.000	Incompleta
	32267	Riqualificazione e completamento pavimentazione c.s.	III.2.4	Nuova proposta	Definitivo	X	Comunale	Conforme	€ 481.000	€ 481.000	Completa
<b>Comune di Micigliano</b>											
	35044	Riqualificazione centro urbano	III.2.4	Presentato 1° biennio	Definitivo		Esproprio in corso	Conforme	€ 110.000	€ 110.000	Incompleta
	35042	Adeguamento impianto di illuminazione stradale - II stralcio	III.2.4	Completamento opera finanziata	Definitivo	X	Comunale	Conforme	€ 154.937	€ 154.937	Incompleta
	35043	Adeguamento della strada Micigliano - Chiesa di S. Lorenzo	III.3.2	Presentato 1° biennio	Definitivo	X	Comunale	Conforme	€ 172.395	€ 172.395	Incompleta
<b>Comune di Monteleone Sabino</b>											
	32169	Completamento infrastrutture impianto sportivo polivalente nel capoluogo e riutilizzo campo da tennis frazione	III.2.2	Nuova proposta	Esecutivo	X	Comunale	Conforme	€ 142.000	€ 142.000	Completa

<i>Soggetto proponente</i>	<i>N. prot.</i>	<i>Titolo intervento</i>	<i>Sottomisura</i>	<i>Tipo proposta</i>	<i>Livello progettuale</i>	<i>Triennale OO PP</i>	<i>Disp. area</i>	<i>Destinazione Urbanistica</i>	<i>Totale investimento</i>	<i>Finanz. richiesto</i>	<i>Doc. tec. Allegata</i>
<b>Comune di Morro Reatino</b>											
	35657	Recupero e valorizzazione del centro storico	III.2.4	Nuova proposta	Esecutivo	X	Comunale	Conforme	€ 433.676	€ 433.676	Completa
	35654	Recupero e ristrutturazione di edificio comunale da destinarsi a struttura ricettiva	III.3.1	Nuova proposta	Esecutivo	X	Comunale	Conforme	€ 673.890	€ 673.890	Completa
	35660	Potenziamento impianti sportivi e area ricreativa	III.3.2	Nuova proposta	Esecutivo	X	Comunale	Conforme	€ 242.580	€ 242.580	Completa
	35012	Percorso naturalistico e restauro dell'eremo di S. Michele Arcangelo	III.3.2	Nuova proposta	Esecutivo	X	Comunale	Conforme	€ 134.778	€ 134.778	Completa
<b>Comune di Orvinio</b>											
	33183	Recupero di un edificio rurale per mostra prodotti tipici	III.1.2	Nuova proposta	Esecutivo	X	Comunale	Conforme	€ 369.267	€ 369.267	Completa
	33182	Realizzazione giardini pubblici comunali	III.2.4	Presentato 1° biennio	Preliminare	X	Comunale	Conforme	€ 268.530	€ 268.530	Incompleta
<b>Comune di Pescorocchiano</b>											
	34854	Realizzazione opere di urbanizzazione PIP	III.1.1	Completamento opera finanziaria	Prefattibilità		Comunale	Conforme	€ 516.457	€ 516.457	Completa
	35760	Realizzazione opere di urbanizzazione primaria della zona di ampliamento destinata agli insediamenti produttivi	III.1.1	Nuova proposta	Preliminare	X	Da espropriare	Conforme	€ 1.672.037	€ 1.672.037	Completa
	35304	Sistemazione centro storico	III.2.4	Nuova proposta	Preliminare	X	Comunale	Conforme	€ 1.032.914	€ 1.032.914	Completa
<b>Comune di Petrella Salto</b>											
	34988	Recupero e ristrutturazione ex caserma da destinarsi a nuovo centro servizi sociali e socio assistenziali	III.1.2	Nuova proposta	Preliminare		Comunale	Conforme	€ 161.554	€ 161.554	Completa
	33522	Recupero e ristrutturazione di ex scuola comunale nella frazione di Capradosso da destinarsi a nuovo centro servizi sociali e socio-assistenziali	III.1.2	Nuova proposta	Preliminare		Comunale	Conforme	€ 605.601	€ 605.601	Completa
	33530	Realizzazione di strutture turistiche di informazione e per la fruibilità nella spiaggia dei Pioppi nella frazione di Borgo S. Pietro	III.2.2	Nuova proposta	Preliminare		Comunale	Conforme	€ 538.512	€ 538.512	Completa
	33527	Recupero e ristrutturazione di ex caserma da destinarsi ad ostello nel centro storico	III.2.2	Nuova proposta	Preliminare		Comunale	Conforme	€ 175.016	€ 175.016	Completa
	33519	Potenziamento degli impianti sportivi comunali	III.2.2	Nuova proposta	Preliminare		Comunale	Conforme	€ 323.107	€ 323.107	Completa
	33531	Restauro e risanamento conservativo del palazzo baronale	III.2.4	Nuova proposta	Preliminare		Comunale	Conforme	€ 80.777	€ 80.777	Completa
	33524	Valorizzazione e risanamento urbanistico del centro storico di Capradosso	III.2.4	Nuova proposta	Preliminare		Comunale	Conforme	€ 323.107	€ 323.107	Completa

<i>Soggetto proponente</i>	<i>N. prot.</i>	<i>Titolo intervento</i>	<i>Sottomisura</i>	<i>Tipo proposta</i>	<i>Livello progettuale</i>	<i>Triennale OO PP</i>	<i>Disp. area</i>	<i>Destinazione Urbanistica</i>	<i>Totale investimento</i>	<i>Finanz. richiesto</i>	<i>Doc. tec. Allegata</i>
<b>Comune di Posta</b>											
	35003	Realizzazione del percorso storico-naturalistico del Macciellone, nei comuni di Posta e Borbona	III.2.2	Nuova proposta	Preliminare		Da espropriare	Conforme	€ 195.428	€ 195.428	Completa
	35004	Realizzazioni di percorsi naturalistici Posta-Sigillo, Posta-Favischio e percorso Le Mura	III.2.2	Nuova proposta	Preliminare		Da espropriare	Conforme	€ 313.360	€ 313.360	Incompleta
	31482	Riqualificazione urbana dei centri del comune di Posta	III.2.4	Nuova proposta	Preliminare		Comunale	Conforme	€ 396.253	€ 396.253	Completa
<b>Comune di Pozzaglia Sabina</b>											
	32050	Recupero della tipicità urbanistico-ambientale dei centri storici di Pietraforte, Montorio e di un villaggio rurale presso Pozzaglia Sabina	III.2.4	Nuova proposta	Preliminare	X	Comunale		€ 304.762	€ 304.762	Incompleta
<b>Comune di Rieti</b>											
	31386	Completamento delle infrastrutture primarie nella zona artigianale (PIP di Vazia)	III.1.1	Completamento opera finanziata	Preliminare		Comunale	Conforme	€ 336.945	€ 336.945	Completa
	31387	Realizzazione di una struttura ricettiva a servizio del polo sportivo in località Cinque Confini sul Monte Terminillo	III.2.2	Finanziato 1° biennio	Definitivo	X	Altro soggetto	Difforme	€ 2.700.000	€ 2.700.000	Completa
	31389	Completamento lavori di realizzazione e riqualificazione infrastrutture per lo sviluppo turistico del Terminillo - Intervento B: elementi di comunicazione orizzontali e verticali	III.2.2	Presentato 1° biennio	Definitivo	X	Da espropriare	Conforme	€ 775.000	€ 775.000	Completa
	31388	Completamento lavori di realizzazione e riqualificazione infrastrutture per lo sviluppo turistico del Terminillo - Intervento A: parcheggi, percorsi e arredo urbano	III.2.2	Presentato 1° biennio	Definitivo	X	Comunale	Conforme	€ 850.000	€ 850.000	Completa
	31390	Progetto per una piazza in località Lagnano	III.2.4	Completamento opera finanziata	Definitivo	X	Da espropriare	Difforme	€ 372.600	€ 372.600	Completa
<b>Comune di Varco Sabino</b>											
	32047	Recupero tipicità urbanistico ambientale dei centri storici di Rocca Vittiana, Poggio Vittiano, Riganti e Varco Sabino	III.2.4	Nuova proposta	Esecutivo		Comunale		€ 262.520	€ 262.520	Incompleta
<b>Comunità montana V Montepiano Reatino</b>											
	33948	Completamento, ristrutturazione e arredo Casale D'Antoni nel comune di Cittaducale	III.2.1	Nuova proposta	Prefattibilità	X	Comunale	Conforme	€ 240.000	€ 240.000	Assente
	33511	Valorizzazione sentieri turistici - nei comuni di S. Giovanni - Morro - Jaconessa - Città Ducale	III.2.1	Nuova proposta	Prefattibilità	X	Comunale	Conforme	€ 266.000	€ 266.000	Assente
<b>Comunità montana VI del Velino</b>											
	35148	Recupero ambientale della stalla in Loc. Seai nel comune di Amatrice	III.1.2	Nuova proposta	Esecutivo	X	Altro soggetto	Conforme	€ 204.240	€ 204.240	Completa
	35157	Progetto di promozione del turismo montano	III.2.2	Completamento opera finanziata	Esecutivo		Altro		€ 120.000	€ 120.000	Completa

<i>Soggetto proponente</i>	<i>N. prot.</i>	<i>Titolo intervento</i>	<i>Sottomisura</i>	<i>Tipo proposta</i>	<i>Livello progettuale</i>	<i>Triennale OO PP</i>	<i>Disp. area</i>	<i>Destinazione Urbanistica</i>	<i>Totale investimento</i>	<i>Finanz. richiesto</i>	<i>Doc. tec. Allegata</i>
	35152	Sistema museale pluritematico territoriale nei comuni di Posta, Micigliano, Antrodoco, Borgo Velino e Castel Sant'Angelo	III.2.3	Nuova proposta	Fatibilità		Comunale	Conforme	€ 623.490	€ 623.490	Completa
	35145	Miglioramento sentieri naturalistici e cartellonistica informativa	III.3.2	Completamento opera finanziata	Definitivo	X	Altro	Conforme	€ 309.581	€ 309.581	Completa
	35155	Individuazione e monitoraggio delle componenti ambientali presenti nel territorio della CM e implementazione delle procedure per ottenere la certificazione EMAS	III.3.2	Nuova proposta	Preliminare		Altro		€ 249.000	€ 249.000	Completa
<b>Comunità montana VII del Salto Cicolano</b>											
	33947	Museo archeologico del Cicolano nei comuni di Borgorose, Pescocostanzo, Fiamignano, Petrella Salto (S.T.)	III.2.3	Nuova proposta	Esecutivo	X	Altro soggetto	Conforme	€ 2.814.177	€ 2.814.177	Completa
<b>Comunità montana XX Monti Sabini</b>											
	32423	Recupero e restauro conservativo del centro storico rurale "Villa Pepoli" Lotto "b"	III.1.2	Completamento opera finanziata	Definitivo	X	Comunale	Conforme	€ 855.000	€ 855.000	Completa
	32425	Recupero e restauro conservativo del centro storico rurale "Villa Pepoli" Lotto "c"	III.1.2	Completamento opera finanziata	Definitivo	X	Comunale	Conforme	€ 548.500	€ 548.500	Completa
<b>Consorzio per il nucleo di industrializzazione di Rieti-Cittaducale</b>											
	32293	Ricostruzione elettrodotti 20.000 V da realizzarsi nell'agglomerato industriale dei comuni di Rieti e Cittaducale	III.1.1	Nuova proposta	Definitivo		Altro		€ 93.600	€ 93.600	Incompleta
	32287	Completamento terzo lotto centro di innovazione tecnologica	III.1.1	Presentato 1° biennio	Esecutivo		Altro	Conforme	€ 3.806.877	€ 3.806.877	Completa
	32289	Opere di messa a punto dell'impianto di depurazione consortile a servizio del nucleo industriale Rieti-Cittaducale da realizzarsi nel comune di Rieti	III.1.1	Presentato 1° biennio	Esecutivo		Altro	Conforme	€ 2.003.853	€ 2.003.853	Completa
	32292	Incubatore di impresa agglomerato industriale di Borgorose	III.1.1	Presentato 1° biennio	Fattibilità		Altro	Conforme	€ 1.300.000	€ 1.300.000	Incompleta
	32288	Completamento opere di urbanizzazione primaria agglomerato industriale (viabilità)	III.1.1	Presentato 1° biennio	Prefattibilità		Altro	Conforme	€ 1.000.000	€ 1.000.000	Incompleta
	32294	Completamento opere di monitoraggio delle acque superficiali nella provincia di Rieti	III.1.1	Presentato 1° biennio	Prefattibilità		Altro	Conforme	€ 1.538.658	€ 1.538.658	Completa
	32285	Completamento recupero complesso ex Bosi	III.1.1	Presentato 1° biennio	Preliminare		Altro	Conforme	€ 3.806.877	€ 3.806.877	Incompleta






<i>Soggetto proponente</i>	<i>N. prot.</i>	<i>Titolo intervento</i>	<i>Sottomisura</i>	<i>Tipo proposta</i>	<i>Livello progettuale</i>	<i>Triennale OO PP</i>	<i>Disp. area</i>	<i>Destinazione Urbanistica</i>	<i>Totale investimento</i>	<i>Finanz. richiesto</i>	<i>Doc. tec. Allegata</i>	
<i>Parco naturale regionale Monti Lucretili</i>	31989	Terrazza sul parco nel Comune di Orvieto	III.3.2	Nuova proposta	Preliminare		Da espropriare	Conforme	€ 589.637	€ 589.637	Completa	
	33930	Sistemazione di locali annessi alla casa cantoniera da adibire ad accentramento manutentivo (loc. Diga Salto)	III.1.1	Completamento opera finanziata	Lavori in corso	X	Altro soggetto	Conforme	€ 200.000	€ 200.000	Completa	
	35035	Ampliamento del bacino sciistico del Monte Terminillo nel comune di Leonessa	III.2.2	Presentato 1° biennio	Esecutivo	X	Altro	Conforme	€ 8.292.000	€ 8.292.000	Incompleta	
	33909	Recupero albergo ex Cavallino Bianco nel comune di Rieti	III.2.2	Nuova proposta	Prefattibilità		Altro	Conforme	€ 1.707.891	€ 1.707.891	Incompleta	
	33908	Servizi per il tempo libero "La Valleletta" nel comune di Rieti	III.2.2	Presentato 1° biennio	Prefattibilità			Conforme	€ 9.250.533	€ 9.250.533	Incompleta	
	33931	Sistemazione piste sci da fondo	III.2.2	Nuova proposta	Prefattibilità		Altro soggetto	Conforme	€ 1.400.000	€ 1.400.000	Completa	
	33932	Sistemazione piste sci discesa	III.2.2	Nuova proposta	Prefattibilità		Altro soggetto	Conforme	€ 1.450.000	€ 1.450.000	Completa	
	32520	Risanamento acustico sulle zonizzazioni acustiche di Accumoli-Antrodocolle di Torà - Colleone-Moneleone S.-Posta (ob.2) - Ascrea - Castel di Torà - Colle di Torà - Collegiove	III.2.4	Nuova proposta	Fattibilità		Altro	Conforme	€ 120.000	€ 120.000	Completa	
	32518	Agenda 21 sulla ZPS Monti Reatini IT6002005, da realizzarsi in dieci comuni della provincia di Rieti	III.3.2	Completamento opera finanziata	Preliminare			Conforme	€ 30.000	€ 30.000	Completa	
	<i>Regione Lazio</i>	30974	Recupero di immobile nel comune di Rieti per la creazione di nuovi servizi sociali	III.1.2	Nuova proposta			Altro	Conforme	€ 345.000	€ 345.000	Incompleta
		30973	Recupero di due immobili nel comune di Longone Sabino da destinare a centro diurno e centro vacanze per disabili	III.1.2	Nuova proposta			Altro	Conforme	€ 495.000	€ 495.000	Incompleta
		30972	Recupero di immobile nel comune di Rieti da destinare a ricettività pubblica a basso costo	III.2.2	Nuova proposta			Altro	Conforme	€ 683.000	€ 683.000	Incompleta
30977		Recupero di immobili nel comune di Longone Sabino per l'ottimizzazione delle strutture ricettive in area protetta	III.3.1	Nuova proposta			Altro	Conforme	€ 145.000	€ 145.000	Incompleta	
30976		Recupero di immobili nel comune di Longone Sabino per l'ottimizzazione delle strutture ricettive in area protetta	III.3.1	Nuova proposta			Altro	Conforme	€ 186.000	€ 186.000	Incompleta	
30975		Recupero di immobili nel comune di Rieti per l'ottimizzazione delle strutture ricettive in area protetta	III.3.1	Nuova proposta			Altro	Conforme	€ 396.000	€ 396.000	Incompleta	
<i>Riserva naturale regionale Montagne della Duchessa</i>		33180	Realizzazione della sede della RN delle Montagne della Duchessa	III.3.1	Nuova proposta	Definitivo		Da espropriare	Conforme	€ 928.600	€ 928.600	Completa
	33181	Realizzazione centro visite della RN delle Montagne della Duchessa nella frazione di Santa Anatolia	III.3.1	Nuova proposta	Prefattibilità		Comunale	Conforme	€ 462.000	€ 462.000	Completa	

<i>Soggetto proponente</i>	<i>N. prot.</i>	<i>Titolo intervento</i>	<i>Sottomisura</i>	<i>Tipo proposta</i>	<i>Livello progettuale OO PP</i>	<i>Disp. area</i>	<i>Destinazione Urbanistica</i>	<i>Totale investimento</i>	<i>Finanz. richiesto</i>	<i>Doc. tec. Allegata</i>
<i>Riserva naturale regionale Monte Navegna e Monte Cervia</i>			III.3.2	Nuova proposta		Comunale	Conforme	€ 670.000	€ 670.000	Compiuta

*[Handwritten signature]*





REGIONE LAZIO

DOCUP OBIETTIVO 2 2000-6


ASSE III "VALORIZZAZIONE DEI SISTEMI LOCALI"

**ELENCO PROGETTI FINANZIATI AMBITO 4**

**BIENNIO 2003-2004**



SVILUPPOLAZIO



*L'allegato è composto da  
n. 15 pagine*



## AMBITO 4

DOCUP OB. 2 Lazio ASSE III, biennio 2003-2004

MIS.	SOTTOMISURA	OB.	SOGG. PROPONENTE	PROV.	TITOLO INTERVENTO	COSTO TOTALE RICHIESTO	COSTO TOTALE AMMISSIBILE	COFINANZIAMENTO	% CONTRIBUTO	QUOTA BENEFICIARIO	% BENEFICIARIO	RISORSE PRIVATE
MISURA 1	III.1.1	ob.2	Consorzio per il nucleo di industrializzazione di Rieti Cittaducale	RI	Opere di messa a punto dell'impianto di depurazione consortile a servizio del nucleo industriale dei comuni di Rieti e Cittaducale da realizzarsi nel Comune di Rieti, Provincia di RI.	2.003.853,00	2.003.853,00	1.803.467,00	90,00%	200.386,00	10,00%	
	III.1.1	ob.2	Consorzio per il nucleo di industrializzazione di Rieti Cittaducale	RI	Completamento opere di urbanizzazione primaria aggregato industriale (viabilità)	1.000.000,00	1.000.000,00	900.000,00	90,00%	100.000,00	10,00%	
	III.1.1	ob.2	Consorzio per il nucleo di industrializzazione di Rieti Cittaducale	RI	Completamento terzo lotto centro di innovazione tecnologica da realizzarsi nel comune di Rieti-Cittaducale Provincia di Rieti	1.500.000,00	1.500.000,00	750.000,00	50,00%	750.000,00	50,00%	
	III.1.1	ob.2	Comune di Cittareale	RI	Opere di urbanizzazione primaria in località Ricci	254.853,00	254.853,00	229.368,00	90,00%	25.485,00	10,00%	
	III.1.2	ob.2	Comunità montana Vi del Velino	RI	Recupero stalle frazione Scai nel comune di Amatrice	204.240,00	204.240,00	183.816,00	90,00%	20.424,00	10,00%	
	<b>TOTALE III.1 OB. 2</b>						<b>4.962.945,00</b>	<b>4.962.946,00</b>	<b>3.866.651,00</b>			

MISURA 2	III.2.2	ob.2	A.P.T. di Rieti	RI	Stumenti per l'innovazione del mercato turistico.	561.000,00	500.000,00	450.000,00	90,00%	50.000,00	10,00%	
	III.2.2	ob.2	Rieti	RI	Completamento Polo sportivo S. confini III lotto.	900.000,00	900.000,00	810.000,00	90,00%	90.000,00	10,00%	
	III.2.4	ob.2	Comune di Borbona	RI	Riqualificazione del centro storico.	363.246,00	363.246,00	326.921,40	90,00%	36.324,60	10,00%	
	III.2.4	ob.2	Comune di Castel Sant'Angelo	RI	Sistemazione Piazza ed aree pubbliche	550.000,00	542.000,00	487.800,00	90,00%	54.200,00	10,00%	
	III.2.4	ob.2	Comune di Cittareale	RI	Recupero "Rocca re Manfredi", lotto.	615.000,00	500.000,00	450.000,00	90,00%	50.000,00	10,00%	
	III.2.4	ob.2	Comune di Leonessa	RI	Riqualificazione urbana dei centri storici delle frazioni.	955.445,00	455.666,67	410.100,00	90,00%	45.566,67	10,00%	
III.2.4	ob.2	Comune di Fiamignano	RI	Sistemazione delle strade interne ai centri abitati	387.000,00	387.000,00	348.300,00	90,00%	38.700,00	10,00%		
<b>TOTALE III.2 OB. 2</b>						<b>4.331.691,00</b>	<b>3.647.912,67</b>	<b>3.283.121,40</b>				

MIS.	SOTTOMISURA	OB.	SOGG. PROPONENTE	PROV.	TITOLO INTERVENTO	COSTO TOTALE RICHIESTO	COSTO TOTALE AMMISSIBILE	COFINANZIAMENTO	% CONTRIBUTO	QUOTA BENEFICIARIO	% BENEFICIARIO	RISORSE PRIVATE
	III.3.1	ob.2	Comune di Amatrice	RI	Recupero del patrimonio edilizio rurale di Reiros ai fine di aumentare la ricettività turistica.	751.750,00	751.750,00	676.575,00	90,00%	75.175,00	10,00%	
	III.3.1	ob.2	Comune di Accumoli	RI	Laga tourist albergo/camping	767.000,00	767.000,00	690.300,00	90,00%	76.700,00	10,00%	
	III.3.1	ob.2	Comune di Accumoli	RI	Progetto di sentiero di collegamento tra l'Umbria e la Marche attraverso il Parco Nazionale del Gran Sasso e Monti della Laga - Santiero Italia	110.000,00	110.000,00	99.000,00	90%	11.000,00	10,00%	
	III.3.2	ob.2	Provincia di Rieti	RI	Agenda 21 sulla ZPS Monti Reatini IT6002005, da realizzarsi in dieci comuni della provincia di Rieti.	25.000,00	25.000,00	20.500,00	82,00%	4.500,00	18,00%	
	III.3.2	ob.2	Comune di Accumoli	RI	Percorso naturalistico sci d. fondo.	150.000,00	150.000,00	135.000,00	90,00%	15.000,00	10,00%	
	III.3.2	ob.2	Comune di Amatrice	RI	Progetto per il completamento dell'area attrezzata per il turismo montano in Loc. Carallo.	240.000,00	240.000,00	216.000,00	90,00%	24.000,00	10,00%	
	III.3.2	ob.2	Comune di Amatrice	RI	Completamento centro sportivo ricreativo di Reiros.	150.000,00	150.000,00	135.000,00	90,00%	15.000,00	10,00%	
	III.3.2	ob.2	Comune di Amatrice	RI	Recupero e allestimento di sentieri naturalistici e culturali.	300.000,00	300.000,00	270.000,00	90,00%	30.000,00	10,00%	
	II.3.2	ob.2	Comunità montana VI del Velino	RI	Individuazione e monitoraggio delle componenti ambientali presenti nel territorio della Comunità Montana del Velino (Reis) e implementazione delle procedure per ottenere la certificazione EMAS.	249.000,00	249.000,00	211.650,00	85,00%	37.350,00	15,00%	
	III.3.2	ob.2	Comune di Amatrice	RI	Progetto per il centro di commercializzazione dei prodotti tipici del parco (Parco Nazionale del Gran Sasso e Monti della Laga - Villaggio Albergo - Progetto Pilota per il recupero integrato).	180.760,00	180.760,00	162.684,00	90,00%	18.076,00	10,00%	
<b>TOTALE III.3 OB. 2</b>						<b>2.923.610,00</b>	<b>2.923.610,00</b>	<b>2.616.709,00</b>				

MISURA 3

\*

M.S.	SOTTOMISURA	OB.	SOGG. PROPONENTE	PROV.	TITOLO INTERVENTO	COSTO TOTALE RICHIESTO	COSTO TOTALE AMMISSIBILE	COFINANZIAMENTO	% CONTRIBUTO	QUOTA BENEFICIARIO	% BENEFICIARIO	RISORSE PRIVATE
<b>ELENCO PROPOSTE S.T.</b>												
MISURA 1	III.1.1	s.t.	Comune di Pescocostanzo	Ri	Realizzazione delle opere di urbanizzazione area PIP - completamento Edificio Polifunzionale area parcheggio, espositiva, mensa e centro servizi	516.457,00	516.457,00	258.228,00	50,00%	258.228,00	50,00%	
	III.1.2	s.t.	Comunità Montana XX	Ri	Recupero centro storico Villa Pepoli Lotta B.	855.000,00	855.000,00	769.500,00	90,00%	85.500,00	10,00%	
	III.1.2	s.t.	Comune di Orvinio	Ri	Recupero edificio rurale per mostra prodotti tipici	369.266,68	369.266,68	332.340,01	90,00%	36.926,67	10,00%	
<b>TOTALE III.1 S.T.</b>						<b>1.740.723,68</b>	<b>1.740.723,68</b>	<b>1.360.068,01</b>				
MISURA 2	III.2.2	s.t.	Comune di Castel di Tora	Ri	Realizzazione area sosta caravan.	122.000,00	109.800,00	98.820,00	80,00%	10.980,00	10,00%	
	<b>TOTALE III.2 S.T.</b>						<b>122.000,00</b>	<b>109.800,00</b>	<b>98.820,00</b>			
MISURA 3	III.3.2	s.t.	Comune di Castel di Tora	Ri	Realizzazione di un centro di educazione ambientale nel Borgo di Antuni-Fig. 12 Mapp. 425.	230.000,00	230.000,00	207.000,00	90,00%	23.000,00	10,00%	
	III.3.2	s.t.	Provincia di Rieti	Ri	Agenda 21 sulla ZPS Monti Realini IT6002005, da realizzarsi in dieci comuni della provincia di Rieti.	5.000,00	5.000,00	4.100,00	82,00%	900,00	18,00%	
<b>TOTALE III.3 S.T.</b>						<b>235.000,00</b>	<b>235.000,00</b>	<b>211.100,00</b>				

\* Ogni Comune dovrà partecipare con una quota pari al 3%.

# ARP \*

DOCUP OB. 2 ASSE III. biennio 2003-2004

MIS.	SOTTOMISURA	OB.	SOGG. PROPONENTE	PROV.	TITOLO INTERVENTO	COSTO TOTALE RICHIESTO	COSTO TOTALE AMMISSIBILE	COFINANZIAMENTO	% CONTRIBUTO	QUOTA BENEFICIARIO	% BENEFICIARIO	RISORSE PRIVATE
<b>MISURA 3</b>	III.3.2	s.t.	ARP	-	Le strade dei parchi - prima fase. Percorsi e punti d'interesse.	163.635,00	163.635,00	147.271,48	90,00%	16.363,52	10,00%	
	III.3.2	ob.2	ARP	-	Le strade dei parchi - prima fase. Percorsi e punti d'interesse.	96.365,00	96.365,00	86.728,52	90,00%	9.636,48	10,00%	
	<b>TOTALE III.3</b>						<b>260.000,00</b>	<b>260.000,00</b>	<b>234.000,00</b>			

## ELENCO PROPOSTE OB. 2 - S.T.

\* E' un unico progetto di valorizzazione del sistema regionale delle aree naturali protette.

