

GIUNTA REGIONALE DEL LAZIO

.....

ESTRATTO DAL PROCESSO VERBALE DELLA SEDUTA DEL

23 APR. 2004

ADDI 23 APR. 2004 NELLA SEDE DELLA REGIONE LAZIO, IN VIA CRISTOFORO COLOMBO, 212
ROMA, SI È RIUNITA LA GIUNTA REGIONALE, COSÌ COSTITUITA:

STORACE	Francesco	Presidente	IANNARILLI	Antonello	Assessore
SIMEONI	Giorgio	Vice Presidente	PRESTAGIOVANNI	Bruno	"
ANGELLO	Andrea	Assessore	ROBILOTTA	Donato	"
CIARAMELLETTI	Luigi	"	SAPONARO	Francesco	"
DIONISI	Armando	"	SARACENI	Vincenzo Maria	"
FORMISANO	Anna Teresa	"	VERZASCHI	Marco	"
GARGANO	Giulia	"			

ASSISTE IL SEGRETARIO Tommaso NARDINE
.....MISSIS

ASSENTI: FORMISANO, GARGANO, IANNARILLI, ROBILOTTA, VERZASCHI

DELIBERAZIONE N. - 322 -

OGGETTO:

Decreto del Presidente della Repubblica 8 Giugno 1982 n. 470, modificato dall'articolo 18 della L. 29 dicembre 2000 n. 422
e della L. 30 maggio 2003, n.121. Individuazione delle zone idonee alla balneazione per la stagione 2004.



Oggetto: Decreto del Presidente della Repubblica 8 Giugno 1982 n. 470, modificato dall'articolo 18 della L. 29 dicembre 2000 n. 422 e dalla L. 30 maggio 2003, n.121. Individuazione delle zone idonee alla balneazione per la stagione 2004.

LA GIUNTA REGIONALE

su proposta dell' Assessore Regionale all'Ambiente;

VISTO il Decreto del Presidente della Repubblica n. 470/82 concernente l'attuazione della direttiva 76/160/CEE del Consiglio dell'8 dicembre 1975, relativa alla qualità delle acque di balneazione;

VISTA la Legge 20 dicembre 2000, n. 422 che ha modificato con l'art. 18 gli articoli 4, 5, 6, 7 e 8 del D.P.R.470/82

VISTO in particolare l' articolo 4 del D.P.R. 08.06.82 n. 470 in forza del quale la Regione individua le zone idonee alla balneazione e provvede a redigere la mappa dei punti in cui saranno effettuati campionamenti per la determinazione dei requisiti chimici, fisici e microbiologici delle acque di balneazione;

CONSIDERATO che ai sensi del succitato decreto la Regione Lazio può disporre la deroga a taluni parametri di legge, sulla base di specifiche normative;

VISTO il Decreto Legge 13.4.93 n. 109 convertito con modificazioni dalla Legge 12.06.93 n. 185 con il quale tra l'altro è stato consentito alle regioni di derogare , per un triennio ed a determinate condizioni, ai valori limite del parametro ossigeno disciolto di cui al punto 11) dell'allegato 1 al citato decreto del Presidente della Repubblica 8 giugno 1982, n. 470, ai fini del giudizio di idoneità delle acque di balneazione;

VISTO il D.L. 10 maggio 2002, n. 92 di differimento della disciplina relativa alle acque di balneazione, convertito in L. 11 luglio 2002, n.140;

CONSIDERATO che il 31 dicembre 2003 è scaduto il termine previsto dalla Legge 11 luglio 2002 n. 140, che ha permesso alla regione di avvalersi della facoltà di derogare ai valori limite del parametro ossigeno disciolto;

CONSIDERATO pertanto che la Regione Lazio non può avvalersi per il giudizio di idoneità alla balneazione della facoltà di deroga per il parametro ossigeno disciolto fintantoché non venga approvato un provvedimento legislativo di differimento dei termini della disciplina prevista dal D.L. 109, convertito con modificazioni alla legge 12 giugno 1993, n. 185;

CONSIDERATO che i seguenti punti, che hanno usufruito della deroga al parametro ossigeno disciolto ai sensi della L. 11 luglio 2002, n.140 e sono stati sottoposti a programma di sorveglianza per la rilevazione di alghe aventi possibili implicazioni igienico-sanitarie per la stagione 2003, non possono essere classificati idonei alla balneazione in assenza di un provvedimento di deroga:



322 23 APR. 2004

Provincia di Viterbo

Acque lacustri

Lago di Vico

Comune di Caprarola

2° livello

Punto di monitoraggio algale: 1 WMM 0° 17' 42" N 42° 19' 40"

Provincia di Roma

Acque marine

Comune di Santa Marinella

3° livello

Punto di monitoraggio algale: 37 WMM 0° 37' 11" N 42° 02' 06"
(rappresentativo dei punti 35-36-37)

Punto di monitoraggio algale: 389 WMM 0° 33' 35" N 42° 02' 18"
(rappresentativo dei punti 302-389)

Comune di Cerveteri

2° livello

Punto di monitoraggio algale: 313 WMM 0° 18' 17" N 41° 53' 52"

Comune di Ladispoli e di Fiumicino

2° livello

Punto di monitoraggio algale: 262 WMM 0° 23' 33" N 41° 57' 08"
(del comune di Ladispoli)

3° livello

Punto di monitoraggio algale: 56 WMM 0° 20' 57" N 41° 55' 53"
(rappresentativo dei punti 308-56 del comune di Ladispoli)

Punto di monitoraggio algale: 66 WMM 0° 15' 48" N 41° 51' 26"
(rappresentativo dei punti 64-66-67-264 del comune di Fiumicino)

Punto di monitoraggio algale: 71 WMM 0° 14' 29" N 41° 48' 48"
(rappresentativo dei punti 414-69-71-72 del comune di Fiumicino)



Acque lacustri

Lago di Bracciano

Comune di **Anguillara Sabazia**

3° livello

Punto di monitoraggio algale: **6**
(rappresentativo dei punti 54-16-48-56-33-5-6)

WMM 0° 13' 35" N 42° 04' 59"

Comune di **Bracciano**

3° livello

Punto di monitoraggio algale: **35**
(rappresentativo dei punti 18-55-35-36-38-39)

WMM 0° 14' 59" N 42° 05' 34"

Punto di monitoraggio algale: **43**
(rappresentativo punti 43-44-45-47)

WMM 0° 16' 35" N 42° 07' 47"

Comune di **Trevignano**

3° livello

Punto di monitoraggio algale: **51**
(rappresentativo dei punti 14-53-51-15-52)

WMM 0° 11' 40" N 42° 09' 05"

Comune di **Roma**

3° livello

Punto di monitoraggio algale: **32**

WMM 0° 10' 15" N 42° 06' 59"

Provincia di Latina

Acque lacustri

Laghetto di San Puoto

Comune di **Sperlonga**

3° livello

Punto di monitoraggio algale: **1**

EMM 0° 57' 13" N 41° 16' 54"

PRESO ATTO delle risultanze delle analisi dei campioni delle acque di balneazione - marine e lacustri - effettuate nel corso della campagna di rilevazione condotta nella stagione 2003 dall'Agenzia Regionale Protezione Ambiente del Lazio (Arpa Lazio) e delle analisi relative al monitoraggio algale di 1°, 2° e 3° livello disposto con D. G. R. n. 227 del 14.03.03;

RITENUTO opportuno confermare, come negli anni trascorsi, l'interdizione alla balneazione dei tratti di costa compresi tra 250 m. a destra e 250 m. a sinistra delle foci dei corsi d'acqua.



322 23 APR. 2004

9

superficiali a causa dell'elevato inquinamento dei medesimi, ad eccezione dei casi nei quali le analisi davanti alle foci abbiano avuto esito favorevole;

CONSIDERATO che le attività di campionamento dovranno avere inizio il 1° aprile 2004 rispettando le disposizioni di cui all'art.18 della Legge 29 dicembre 2000, n. 422 e della Legge 30 maggio 2003, n. 121 e che, pertanto, è necessario che il presente atto dispieghi immediata efficacia, a pena di inficiare la validità della campagna di controllo relativa alla stagione 2004;

RILEVATO che al fine di delimitare i tratti di costa balneabili compresi tra due punti di prelievo consecutivi, i cui esiti analitici siano conformi per il 1° punto e non conformi per il 2° punto, appare opportuno uniformarsi al criterio del Ministero della Sanità, dividendo la zona interessata a metà;

ESPERITA la procedura di concertazione con le Parti Sociali ;

all'unanimità

DELIBERA

1) di dichiarare idonee alla balneazione, ai sensi dell'art. 6 del Decreto del Presidente della Repubblica n. 470/82 e successive modifiche , le zone comprese nel seguente elenco:

Provincia di Viterbo

Acque marine

Comune di Montalto di Castro:

dal confine con la regione Toscana
(Zona di pertinenza punti 382, 383, 390, 282, 1)
a 450 m sx Tenuta Marchese Guglielmi

WMM 1° 00' 09" N 42° 22' 36"

WMM 0° 56' 48" N 42° 21' 30"

da 250 m dx fosso Fiora
(Zona di pertinenza punti 6, 7, 8, 391, 9)
a 250 m sx fosso Arrone

WMM 0° 52' 30" N 42° 19' 33"

WMM 0° 49' 21" N 42° 17' 47"

Comune di Tarquinia:

da 250 m dx fosso Arrone
(Zona di pertinenza punti 10, 13, 14)
al confine sx poligono militare

WMM 0° 49' 03" N 42° 17' 35"

WMM 0° 47' 52" N 42° 16' 35"

dal confine dx poligono militare
(Zona di pertinenza punti 285, 259, 15)
a 560 m sx fiume Marta

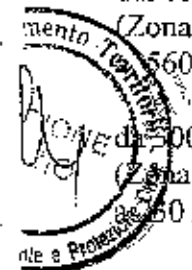

WMM 0° 46' 47" N 42° 15' 17"

WMM 0° 45' 38" N 42° 14' 20"

da 500 m dx fosso dei Giardini
(Zona di pertinenza punti 22, 23)
a 50 m sx Stabilimento Cali

WMM 0° 44' 55" N 42° 13' 23"

WMM 0° 44' 37" N 42° 12' 35"



da 770 m. dx Stabilimento Cafì
(Zona di pertinenza punti 392, 393, 256, 388, 257, 24)
al confine con il comune di Civitavecchia

WMM 0° 44' 25" N 42° 12' 12"

WMM 0° 43' 06" N 42° 09' 25"

Provincia di Viterbo

Acque lacustri

Lago di Bolsena

Comune di Bolsena:

dal confine con il comune di S. Lorenzo Nuovo

WMM 0° 31' 43" N 42° 39' 02"

(Zona di pertinenza punti 53,79,52,51,80,81,82,23,83,1,84,16,85,21,86,22)

al confine con il comune di Montefiascone

WMM 0° 27' 25" N 42° 35' 07"

Comune di Montefiascone:

dal confine con il comune di Bolsena

WMM 0° 27' 25" N 42° 35' 07"

(Zona di pertinenza punti 87, 88, 24, 89, 25, 15, 90, 26, 13, 27)

al confine con il comune di Marta

WMM 0° 30' 03" N 42° 32' 03"

Comune di Marta:

dal confine con il comune di Montefiascone

WMM 0° 30' 03" N 42° 32' 03"

(Zona di pertinenza punti 12, 93, 28)

al confine con il comune di Capodimonte

WMM 0° 32' 26" N 42° 32' 33"

Comune di Capodimonte:

dal confine con il comune di Marta

WMM 0° 32' 26" N 42° 32' 33"

(Zona di pertinenza punti 10, 91, 9, 71, 72, 92, 29, 73)

al confine con il comune di Gradoli

WMM 0° 35' 15" N 42° 35' 43"

Comune di Gradoli:

dal confine con il comune di Capodimonte

WMM 0° 35' 15" N 42° 35' 43"

(Zona di pertinenza punti 20, 74, 19, 18, 75, 76, 17)

al confine comune di Grotte di Castro

WMM 0° 33' 22" N 42° 38' 38"

Comune di Grotte di Castro:

dal confine con il comune di Gradoli

WMM 0° 33' 22" N 42° 38' 38"

(Zona di pertinenza punto 7)

al confine con il comune di S. Lorenzo Nuovo

WMM 0° 32' 54" N 42° 38' 43"

Comune di S. Lorenzo Nuovo:

dal confine con il comune di Grotte di Castro

WMM 0° 32' 54" N 42° 38' 43"

(Zona di pertinenza punti 77, 61, 6, 78)

al confine con il comune di Bolsena

WMM 0° 31' 43" N 42° 39' 02"



Lago di Vico**Comune di Caprarola:**

dal 1000 m sx ristorante "La Bella Venere"
(Zona di pertinenza punto 5)
a 350 m sx punta Procolo

WMM 0° 15' 49" N 42° 20' 53"

WMM 0° 15' 15" N 42° 19' 09"

Comune di Ronciglione:

Da 460 m dx ristorante Sans Soucis
(Zona di pertinenza punti 3, 2)
al confine con il comune di Caprarola

WMM 0° 17' 22" N 42° 18' 03"

WMM 0° 17' 54" N 42° 19' 02"

Provincia di Roma**Acque marine****Comune di Civitavecchia:**

dal confine con la provincia di Viterbo
(Zona di pertinenza punto 407)
a 650 m sx Località La Frasca

WMM 0° 43' 08" N 42° 09' 25"

WMM 0° 42' 50" N 42° 09' 09"

da stabilimento bagni Pirgo
(Zona di pertinenza punto 29)
a 620 m. sx Fosso Infernaccio

WMM 0° 39' 10" N 42° 05' 09"

WMM 0° 38' 52" N 42° 04' 48"

da 250 m dx fosso Scarpatosta
(Zona di pertinenza punti 31, 32)
al molo nord del porto di Traiano

WMM 0° 38' 39" N 42° 04' 32"

WMM 0° 38' 26" N 42° 04' 01"

dal molo sud del porto di Traiano
(Zona di pertinenza punto 261)
al confine con il comune di Santa Marinella

WMM 0° 38' 10" N 42° 03' 32"

WMM 0° 37' 58" N 42° 03' 24"

Comune di Santa Marinella:

da 670 m dx Fosso delle Guardiole
(Zona di pertinenza punti 38, 39, 40)
al molo esterno del porto di S. Marinella

WMM 0° 37' 07" N 42° 02' 06"

WMM 0° 34' 51" N 42° 01' 59"

da 250 m dx fosso S. Maria Morgana
(Zona di pertinenza punti 301, 312)
a 250 m sx fosso Castelsecco

WMM 0° 34' 34" N 42° 02' 11"

WMM 0° 34' 23" N 42° 02' 14"

da 475 m dx Fosso Castelsecco
(Zona di pertinenza punto 42)
a 100 m dx fosso delle Buche

WMM 0° 34' 04" N 42° 02' 13"

WMM 0° 33' 40" N 42° 02' 15"



da 1.375 m sx Fosso del Quartaccio
(Zona di pertinenza punto 43)
a 250 m sx fosso del Quartaccio

WMM 0° 32' 53" N 42° 02' 21"

WMM 0° 32' 06" N 42° 02' 16"

da 250 m dx fosso del Quartaccio
(Zona di pertinenza punti 303, 44, 415, 412, 323, 306, 287)
al confine sx poligono militare

WMM 0° 31' 53" N 42° 02' 07"

WMM 0° 29' 01" N 42° 00' 31"

Comune di Cerveteri:

da 250 m dx fosso Turbino
(Zona di pertinenza punti 307, 48)
a 250 m sx fosso Zambra

WMM 0° 25' 56" N 41° 59' 05"

WMM 0° 25' 14" N 41° 58' 32"

da 250 m dx fosso Zambra
(Zona di pertinenza punti 49, 50)
al 750 m sx Torre Flavia

WMM 0° 25' 01" N 41° 58' 18"

WMM 0° 24' 33" N 41° 57' 36"

Comune di Ladispoli:

da 500 m sx fosso Vaccina
(Zona di pertinenza punto 52)
a 250 m sx foce fosso Vaccina

WMM 0° 23' 18" N 41° 57' 09"

WMM 0° 23' 04" N 41° 56' 59"

da 325 m dx foce fosso Sanguinara
(Zona di pertinenza punto 55)
a 900 m sx castello Odescalchi

WMM 0° 21' 05" N 41° 56' 30"

WMM 0° 21' 31" N 41° 56' 06"

da 150 m dx castello Odescalchi
(Zona di pertinenza punto 57)
al confine con il comune di Fiumicino

WMM 0° 20' 50" N 41° 55' 47"

WMM 0° 19' 48" N 41° 55' 37"

Comune di Fiumicino:

dal confine con il comune di Ladispoli
(Zona di pertinenza punto 58)
a 250 m sx foce fosso Cupino

WMM 0° 19' 48" N 41° 55' 37"

WMM 0° 19' 35" N 41° 55' 28"

da 250 m dx foce fosso Cupino
(Zona di pertinenza punti 309, 310)
a 250 m sx foce fosso delle Cadute

WMM 0° 19' 18" N 41° 55' 19"

WMM 0° 18' 32" N 41° 54' 47"

da 250 m dx foce fosso delle Cadute
(Zona di pertinenza punti 311, 60, 61)
a 250 m sx foce fosso Tre Denari

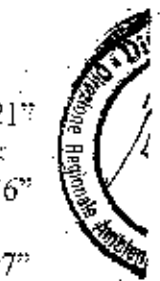
WMM 0° 18' 17" N 41° 54' 35"

WMM 0° 17' 27" N 41° 53' 40"

da 250 m dx foce fosso Tre Denari
(Zona di pertinenza punti 62, 324, 63)
a 250 m sx fiume Arrone

WMM 0° 17' 06" N 41° 53' 20"

WMM 0° 16' 29" N 41° 52' 27"



322 23 APR. 2004

9



da 10 m dx fiumara Piccola
(Zona di pertinenza punti 410, 411)
a 270 m dx fiumara Piccola

WMM 0° 14' 50" N 41° 49' 41"
WMM 0° 14' 09" N 41° 48' 04"

Comune di Roma:

dallo stabilimento Masone
(Zona di pertinenza punti 81, 82, 83)
a 950 m sx foce Canale dello Stagno

WMM 0° 12' 21" N 41° 44' 12"
WMM 0° 09' 30" N 41° 43' 19"

Da 250 m dx foce Canale dello Stagno
(Zona di pertinenza punti 315, 86, 87)
al confine sx spiaggia presidenziale

WMM 0° 08' 44" N 41° 42' 59"
WMM 0° 06' 09" N 41° 41' 51"

dal confine dx spiaggia presidenziale
(Zona di pertinenza punti 89, 90, 316, 92)
al confine con il comune di Pomezia

WMM 0° 04' 53" N 41° 41' 10"
WMM 0° 02' 09" N 41° 39' 19"

Comune di Pomezia:

dal confine con il comune di Roma
(Zona di pertinenza punti 267, 417, 95)
a 250 m sx fosso di Pratica

WMM 0° 02' 09" N 41° 39' 19"
WMM 0° 01' 12" N 41° 38' 39"

da 250 m dx fosso Pratica
(Zona di pertinenza punti 96, 408, 99)
a 250 m sx fosso della Crocetta

WMM 0° 00' 58" N 41° 38' 24"
EMM 0° 00' 10" N 41° 37' 30"

da 250 m dx fosso della Crocetta
(Zona di pertinenza punti 317, 102)
a 250 m sx foce fosso Orfeo

EMM 0° 00' 24" N 41° 37' 19"
EMM 0° 00' 49" N 41° 36' 56"

da 250 m dx foce fosso Orfeo
(Zona di pertinenza punti 103, 105)
a 250 m sx foce fosso Riotorto

EMM 0° 01' 03" N 41° 36' 42"
EMM 0° 01' 55" N 41° 35' 56"

Comune di Ardea:

da 1050 m dx foce Rio Torto
(Zona di pertinenza punto 108)
a 550 m sx foce Rio Grande


EMM 0° 02' 36" N 41° 35' 16"
EMM 0° 03' 00" N 41° 34' 52"

da 250 m sx foce Fosso Moletta
(Zona di pertinenza punti 268, 269)
a 250 m sx foce canale Biffi

EMM 0° 03' 37" N 41° 34' 19"
EMM 0° 04' 18" N 41° 33' 42"

da 250 m dx focc canale Biffi
(Zona di pertinenza punti 319, 113)
a 250 m sx foce fosso del Diavolo

EMM 0° 04' 33" N 41° 33' 27"
EMM 0° 04' 59" N 41° 33' 02"



da 250 m dx foce fosso del Diavolo
(Zona di pertinenza punti 114, 115)
a 250 m sx foce fosso della Caffarella

EMM 0° 05' 12" N 41° 32' 48"

EMM 0° 05' 47" N 41° 32' 15"

Comune di Anzio:

da 250 m dx foce fosso della Caffarella
(Zona di pertinenza punti 270, 325, 119)
a 250 m sx fosso Cavallo Morto

EMM 0° 06' 02" N 41° 32' 01"

EMM 0° 06' 50" N 41° 31' 03"

da 250 m dx fosso Cavallo Morto
(Zona di pertinenza punti 120, 320, 274, 409, 326, 418, 125, 126, 127, 128)
alla diga foranea del porto di Anzio

EMM 0° 07' 03" N 41° 30' 49"

EMM 0° 10' 57" N 41° 26' 34"

da 50 m dx molo di Anzio
(Zona di pertinenza punto 130)
al confine con il comune di Nettuno

EMM 0° 10' 51" N 41° 26' 54"

EMM 0° 11' 09" N 41° 27' 07"

Comune di Nettuno:

dal confine con il comune di Anzio
(Zona di pertinenza punti 131, 132)
al molo esterno del porto di Nettuno

EMM 0° 11' 09" N 41° 27' 07"

EMM 0° 12' 20" N 41° 27' 20"

da 350 m dx fosso Loricina
(Zona di pertinenza punto 135)
al confine sx poligono militare

EMM 0° 13' 06" N 41° 27' 20"

EMM 0° 13' 25" N 41° 27' 16"

Acque lacustri

Lago di Martignano

Comune di Anguillara Sabazia:

l'intero tratto di costa (Zona di pertinenza punto 21)

Lago di Nemi

Comune di Nemi:

l'intero tratto di costa (Zona di pertinenza punti 1, 2)

Lago di Bracciano

Comune di Bracciano:

da 300 m dx foce fosso Lobbra
(Zona di pertinenza punti 34)
a 250 m sx foce fosso del Diavolo

WMM 0° 14' 07" N 42° 05' 05"

WMM 0° 14' 59" N 42° 05' 34"

da 250 m dx foce fosso dei Quadri
(Zona di pertinenza punti 37)
a 620 m sx foce fosso Mola di Bracciano

WMM 0° 15' 56" N 42° 06' 23"

WMM 0° 16' 09" N 42° 06' 30"



322 23 APR. 2004

9

da 650 m dx foce fosso della Mola di Bracciano
(Zona di pertinenza punti 40)
a 250 m sx foce fosso Grotta Renara

WMM 0° 16' 33" N 42° 09' 26"

WMM 0° 16' 28" N 42° 07' 12"

da 250 m dx foce fosso Grotta Renara
(Zona di pertinenza punti 41, 42)
a 250 m sx foce fosso della Fiora

WMM 0° 16' 28" N 42° 07' 25"

WMM 0° 16' 26" N 42° 07' 51"

a 650 m sx foce fosso Vicarello
(Zona di pertinenza punti 46)
a 250 m sx foce fosso Vicarello

WMM 0° 14' 49" N 42° 09' 14"

WMM 0° 14' 30" N 42° 09' 16"

Comune di Trevignano:

dal confine con il comune di Bracciano
(Zona di pertinenza punto 12)
a 950 m sx bar Marcello

WMM 0° 13' 58" N 42° 09' 26"

WMM 0° 13' 01" N 42° 09' 27"

da 600 m dx fosso Lagusiello
(Zona di pertinenza punto 19)
al confine con il comune di Roma

WMM 0° 10' 14" N 42° 08' 23"

WMM 0° 10' 04" N 42° 07' 59"

Comune di Roma:

da 250 m dx foce fosso Conca
(Zona di pertinenza punti 30, 31)
a 250 m sx foce fosso Casacci

WMM 0° 10' 00" N 42° 07' 51"

WMM 0° 10' 12" N 42° 07' 49"

Comune di Anguillara Sabazia:

da 125 m dx loc. Madonna delle Grazie
(Zona di pertinenza punti 4, 50)
a 650 m dx punta il Pizzo

WMM 0° 11' 25" N 42° 05' 33"

WMM 0° 12' 20" N 42° 05' 01"

Lago di Albano

Comune di Castel Gandolfo:

l'intero tratto di costa. (Zona di pertinenza punti 1, 2, 3, 5, 4)

Comune di Albano:

l'intero tratto di costa.

Provincia di Latina

Acque marine

Comune di Latina:

da 400 m dx canale Acque Alte
(Zona di pertinenza punti 278, 141, 142, 144, 347, 413, 145, 147, 348, 297)

EMM 0° 21' 56" N 41° 24' 51"



a 250 m sx foce Rio Martino
Comune di Sabaudia:

EMM 0° 27' 41" N 41° 23' 03"

da 250 m dx foce Rio Martino
(Zona di pertinenza punti 298, 150, 151, 350, 351, 352, 153, 154, 155, 353, 156, 157, 158, 159, 160)
al confine con il comune di S. Felice Circeo

EMM 0° 27' 59" N 41° 22' 54"

EMM 0° 35' 00" N 41° 14' 47"

Comune di S. Felice Circeo:

dal confine con il comune di Sabaudia
(Zona di pertinenza punti 292, 161, 396, 162, 354, 163)
alla diga foranea del porto di S. Felice Circeo

EMM 0° 35' 00" N 41° 14' 47"

EMM 0° 38' 09" N 41° 13' 24"

dal centro della spiaggia maga Circe
(Zona di pertinenza punti 164, 167, 170, 171, 173, 355, 174, 176, 177)
al confine con il comune di Terracina

EMM 0° 38' 16" N 41° 13' 27"

EMM 0° 41' 00" N 41° 15' 27"

Comune di Terracina:

dal confine con il comune di S. Felice Circeo
(Zona di pertinenza punti 179, 356, 180, 397, 398)
a 1000 m sx foce fiume Portatore

EMM 0° 41' 00" N 41° 15' 27"

EMM 0° 44' 28" N 41° 16' 44"

da 1335 m dx fiume Portatore
(Zona di pertinenza punti 187, 190, 191)
alla diga foranea del porto di Terracina

EMM 0° 45' 54" N 41° 16' 59"

EMM 0° 48' 12" N 41° 16' 55"

da 1300 m sx fosso Canneto
(Zona di pertinenza punti 193, 360, 194, 361)
al confine con il comune di Fondi

EMM 0° 48' 49" N 41° 17' 39"

EMM 0° 49' 46" N 41° 17' 47"

Comune di Fondi:

dal confine con il comune di Terracina
(Zona di pertinenza punti 195, 196, 362, 294)
a 125 m sx fosso S. Anastasia

EMM 0° 49' 46" N 41° 17' 47"

EMM 0° 53' 19" N 41° 17' 21"

da 125 m dx fosso S. Anastasia
(Zona di pertinenza punti 295, 201, 364, 202, 203)
al confine con il comune di Sperlonga

EMM 0° 53' 30" N 41° 17' 19"

EMM 0° 56' 56" N 41° 16' 16"

Comune di Sperlonga:

dal confine con il comune di Fondi
(Zona di pertinenza punti 365, 204, 205, 366, 206)
alla diga foranea del porto di Sperlonga


EMM 0° 56' 56" N 41° 16' 16"

EMM 0° 58' 55" N 41° 15' 13"

dal molo sottoflutto del porto di Sperlonga
(Zona di pertinenza punti 207, 208, 209)
al confine con il comune di Itri

EMM 0° 58' 58" N 41° 15' 16"

EMM 1° 01' 25" N 41° 14' 21"





322 23 APR. 2004

6

Comune di Itri:

dal confine con il comune di Sperlonga
(Zona di pertinenza punto 290)
al confine con il comune di Gaeta

EMM 1° 01' 25" N 41° 14' 21"

EMM 1° 01' 52" N 41° 14' 15"

Comune di Gaeta:

dal confine con il comune di Itri
(Zona di pertinenza punti 210, 367, 212, 213, 368, 214, 215, 218, 369, 219)
a Punta Stendardo

EMM 1° 01' 52" N 41° 14' 15"

EMM 1° 08' 12" N 41° 12' 36"

Comune di Formia:

da 1200 m sx torrente Pontone
(Zona di pertinenza punto 222)
a 50 m sx foce Pontone

EMM 1° 07' 03" N 41° 14' 09"

EMM 1° 07' 38" N 41° 14' 37"

da 150 m dx foce Pontone
(Zona di pertinenza punti 223, 372, 226)
alla diga foranea del porto di Formia

EMM 1° 07' 48" N 41° 14' 43"

EMM 1° 08' 52" N 41° 15' 02"



da 200 m dx Villa Giovanni
(Zona di pertinenza punti 281, 230, 375, 376, 291)
a 50 m sx Rio S. Croce

EMM 1° 10' 02" N 41° 15' 35"

EMM 1° 12' 47" N 41° 15' 09"

Comune di Minturno:

da 950 m sx Porto Romano
(Zona di pertinenza punti 233, 406, 325)
alla diga foranea porticciolo Capo d'Acqua

EMM 1° 13' 10" N 41° 14' 49"

EMM 1° 14' 51" N 41° 15' 04"

dal molo sottofutto porticciolo Capo d'Acqua
(Zona di pertinenza punti 236, 238, 379, 240, 380, 242, 243)
a 700 m sx fiume Garigliano

EMM 1° 14' 59" N 41° 15' 11"

EMM 1° 18' 09" N 41° 13' 34"

Isole Ponziane

Isola di Ventotene

Comune di Ventotene:

l'intero tratto di costa. (Zona di pertinenza punti 252, 342, 250, 340, 341, 251)

Isola di S. Stefano

Comune di Ventotene:

l'intero tratto di costa. (Zona di pertinenza punti 343, 344)



Isola di Ponza

Comune di Ponza:

l'intero tratto di costa.

(Dal confine sx del Porto di Ponza, in senso orario, al confine dx del Porto).

(Zona di pertinenza punti 327,328,401, 245,329,330,246,335,331,332,333,334,399,400,247)

Isola di Zannone

Comune di Ponza:

l'intero tratto di costa. (Zona di pertinenza punti 405, 336, 404)

Isola di Palmarola

Comune di Ponza:

l'intero tratto di costa. (Zona di pertinenza punti 402, 339, 337, 403, 388)

Provincia di Rieti

Acque lacustri

Lago del Turano

Comune di Castel di Tora:

da 1450 m dx fosso dei Carapelle

(Zona di pertinenza punto 20)

a 600 m sx fosso dei Carapelle

EMM 0° 30' 07" N 42° 13' 44"

EMM 0° 30' 14" N 42° 13' 03"

Comune di Colle di Tora:

da 160 m dx spiaggia Colle di Tora

(Zona di pertinenza punto 30)

a 800 m sx spiaggia Colle di Tora

EMM 0° 30' 05" N 42° 12' 27"

EMM 0° 29' 42" N 42° 12' 53"

da 1300 m dx spiaggia Campeggio

(Zona di pertinenza punto 28)

a 1300 m sx spiaggia Campeggio

EMM 0° 31' 38" N 42° 12' 17"

EMM 0° 30' 38" N 42° 12' 33"



- 2) di interdire alla balneazione, per il superamento del limite di 120 (in % di saturazione) dell'ossigeno disciolto i seguenti punti, che potranno essere riaperti nel caso che venga prorogato il provvedimento di deroga; ad eccezione dei punti asteriscati (*) si applica comunque l'art. 6, comma 12, del D.P.R. 470/82 come modificato dalla Legge 30 maggio 2003, n. 121.

Provincia di Viterbo

Acque marine

Comune di Tarquinia

1° livello

Punto di monitoraggio algale: 255 WMM 0° 44' 42" N 42° 12' 35"

Acque lacustri

Lago di Vico

Comune di Caprarola

2° livello

Punto di monitoraggio algale: 1 WMM 0° 17' 42" N 42° 19' 40"

Provincia di Roma:

Acque marine

Comune di Civitavecchia

1° livello

Punto di monitoraggio algale: 27 WMM 0° 42' 34" N 42° 08' 53"
28 WMM 0° 42' 13" N 42° 07' 58"
30 WMM 0° 38' 54" N 42° 04' 49"

Comune di Santa Marinella

3° livello

Punto di monitoraggio algale: 37 * WMM 0° 37' 11" N 42° 02' 06"
(rappresentativo dei punti 35-36-37)

Punto di monitoraggio algale: 389 WMM 0° 33' 35" N 42° 02' 18"
(rappresentativo dei punti 302-389)

Comune di Cerveteri e Ladispoli

2° livello

Punto di monitoraggio algale: 313 WMM 0° 18' 17" N 41° 53' 52"
(rappresentativo dei punti 313 del comune di Cerveteri e 262 del comune di Ladispoli)



Comune di Ladispoli e Fiumicino

3° livello

Punto di monitoraggio algale: 56 WMM 0° 20' 57" N 41° 55' 53"
(rappresentativo dei punti 308-56 del comune di Ladispoli)

Punto di monitoraggio algale: 66 WMM 0° 15' 48" N 41° 51' 26"
(rappresentativo dei punti 64-66-67-264 del comune di Fiumicino)

Punto di monitoraggio algale: 71 WMM 0° 14' 29" N 41° 48' 48"
(rappresentativo dei punti 414-69-71-72 del comune di Fiumicino)

Acque lacustri

Lago di Bracciano

Comune di Anguillara Sabazia

3° livello

Punto di monitoraggio algale: 6 WMM 0° 13' 35" N 42° 04' 59"
(rappresentativo dei punti 54-16*-48-56-33-5-6)

Comune di Bracciano

3° livello

Punto di monitoraggio algale: 35 WMM 0° 14' 59" N 42° 05' 34"
(rappresentativo dei punti 18-55-35-36-38-39)

Punto di monitoraggio algale: 43 WMM 0° 16' 35" N 42° 07' 47"
(rappresentativo punti 43-44*-45-47)

Comune di Trevignano

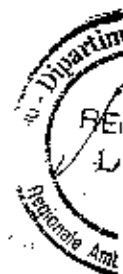
3° livello

Punto di monitoraggio algale: 51 WMM 0° 11' 40" N 42° 09' 05"
(rappresentativo dei punti 14*-53*-51-15-52)

Comune di Roma

3° livello

Punto di monitoraggio algale: 32 WMM 0° 10' 15" N 42° 06' 59"



322 23 APR. 2004

9



Provincia di Latina

Acque lacustri

Laghetto di San Puoto

Comune di Sperlonga

3° livello

Punto di monitoraggio algale:

1

EMM 0° 57' 13" N 41° 16' 54"

- 3) di interdire alla balneazione ai sensi degli artt. 6 e 7 del D.P.R. 470/82, sulla base delle risultanze delle analisi dei campioni delle acque di balneazione prelevati nella stagione 2003 le zone comprese nel seguente elenco (in aggiunta a quelle denominate ZPI zone permanentemente interdette per inquinamento e ZPA zone permanentemente interdette per altri motivi):

Provincia di Viterbo

Acque marine

Comune di Montalto di Castro:

da 50 m sx Tenuta Marchese Guglielmi

Zona di pertinenza punto 384

al confine sx con la tenuta Marchese Guglielmi

WMM 0° 56' 48" N 42° 21' 30"

WMM 0° 56' 31" N 42° 21' 22"

da 250 m sx fosso Arrone

Zona di pertinenza punto 386

a: confine con il comune di Tarquinia

WMM 0° 49' 21" N 42° 17' 47"

WMM 0° 49' 13" N 42° 17' 41"

Comune di Tarquinia:

da 400 m dx fiume Marta

Zona di pertinenza punti 260, 20, 21

a 300 m dx fosso dei Giardini

WMM 0° 45' 10" N 42° 13' 04"

WMM 0° 44' 55" N 42° 13' 23"

Provincia di Viterbo

Acque lacustri

Lago di Vico

Comune di Ronciglione:

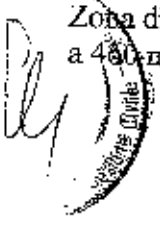
dal confine con il comune di Caprarola

Zona di pertinenza punto 6, 4

a 400 m dx ristorante Sans Soucis

WMM 0° 17' 54" N 42° 19' 02"

WMM 0° 17' 22" N 42° 18' 03"



Provincia di Roma

Acque marine

Comune di Santa Marinella:

da 250 m. dx Fosso delle Guardiole
Zona di pertinenza punto 37
a 670 m dx Fosso delle Guardiole

WMM 0° 37' 10" N 42° 02' 05"

WMM 0° 37' 07" N 42° 02' 06"

da 250 m dx fosso Castelsecco
Zona di pertinenza punto 302
a 475 m dx Fosso Castelsecco

WMM 0° 34' 04" N 42° 02' 13"

WMM 0° 34' 04" N 42° 02' 13"

Comune di Fiumicino:

da 900 m sx Radar
Zona di pertinenza punto 72
al Radar

WMM 0° 14' 18" N 41° 48' 24"

WMM 0° 15' 05" N 41° 50' 17"

Comune di Roma:

da 950 m sx foce Canale dello Stagno
Zona di pertinenza punto 416
a 250 m dx foce Canale dello Stagno

WMM 0° 09' 30" N 41° 43' 19"

WMM 0° 08' 44" N 41° 42' 59"

Comune di Ardea:

da 250 m dx foce Rio Torto
Zona di pertinenza punto 299
a 1050 m dx foce Rio Torto

EMM 0° 02' 13" N 41° 35' 37"

EMM 0° 02' 36" N 41° 35' 16"

da 550 m sx foce Rio Grande
Zona di pertinenza punti 318
a 250 m sx foce Fosso Moletta

EMM 0° 03' 00" N 41° 34' 52"

EMM 0° 03' 37" N 41° 34' 19"

Comune di Nettuno:

dal confine dx del Porto di Nettuno
Zona di pertinenza punto 289
a 350 m dx fosso Loricina

EMM 0° 12' 30" N 41° 27' 21"

EMM 0° 13' 06" N 41° 27' 20"

Provincia di Roma

Acque lacustri

Lago di Bracciano

Comune di Bracciano:

da 600 m dx foce fosso della Fiora
Zona di pertinenza punto 44
al km 17

WMM 0° 16' 05" N 42° 08' 12"

WMM 0° 15' 32" N 42° 08' 45"



Provincia di Latina

Acque marine

Comune di Latina:

da confine dx Poligono Militare
Zona di pertinenza punto 346
a 400 m dx canale Acque Alte

EMM 0° 19' 14" N 41° 24' 54"

EMM 0° 21' 56" N 41° 24' 51"

da 250 m sx foce Rio Martino
Zona di pertinenza punto 349
a 250 m dx foce Rio Martino

EMM 0° 27' 41" N 41° 23' 03"

EMM 0° 27' 59" N 41° 22' 54"

Comune di Terracina:

da 1000 m sx fiume Portatore
Zona di pertinenza punti 279, 357, 296
a 1335 m dx fiume Portatore

EMM 0° 44' 28" N 41° 16' 44"

EMM 0° 45' 54" N 41° 16' 59"

Comune di Fondi:

da 125 m sx fosso S. Anastasia
Zona di pertinenza punto 363
a 125 m dx fosso S. Anastasia

EMM 0° 53' 19" N 41° 17' 21"

EMM 0° 53' 30" N 41° 17' 19"

Comune di Formia:

da 50 m sx foce Pontone
Zona di pertinenza punto 371
a 150 m dx foce Pontone

EMM 1° 07' 38" N 41° 14' 37"

EMM 1° 07' 48" N 41° 14' 43"

dalla diga foranea del porto di Formia
Zona di pertinenza punto 373
Confine sx Porto di Formia

EMM 1° 08' 52" N 41° 15' 02"

EMM 1° 09' 19" N 41° 15' 09"

dal confine dx Porto di Formia
Zona di pertinenza punto 374
a 200 m dx Villa Giovanni

EMM 1° 09' 38" N 41° 15' 24"

EMM 1° 10' 02" N 41° 15' 35"

Comune di Minturno:

da 700 m sx fiume Garigliano
Zona di pertinenza punto 381
al Confine con la Regione Campania

EMM 1° 18' 09" N 41° 13' 34"

EMM 1° 18' 35" N 41° 13' 21"

Provincia di Rieti

Lago del Turano

Comune di Colle di Tora:

l'intero tratto di costa tranne la pertinenza dei punti 28 e 30



Comune di **Rocca Sinibalda**:
l'intero tratto di costa

Comune di **Castel di Tora**:
l'intero tratto di costa tranne la pertinenza del punto 20

Comune di **Ascrea**:
l'intero tratto di costa

Comune di **Paganico**:
l'intero tratto di costa

Lago del Salto

Comune di **Petrella Salto**:
l'intero tratto di costa

Comune di **Varco Sabino**:
l'intero tratto di costa

Comune di **Marcetelli**:
l'intero tratto di costa

Comune di **Pescorocchiano**:
l'intero tratto di costa

Comune di **Fiamignano**:
l'intero tratto di costa

Lago Scandarello

Comune di **Amatrice**:
l'intero tratto di costa


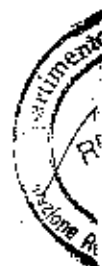
Lago Ventina

Comune di **Colli sul Velino**:
l'intero tratto di costa

4) di riconfermare per la stagione 2004 il monitoraggio dei seguenti punti di prelievo:

PROVINCIA DI VITERBO

ACQUE MARINE: 382, 383, 390, 282, 1, 384, 6, 7, 8, 391, 9, 10, 13, 14, 285, 259, 15, 22, 23,
255, 392, 393, 256, 388, 257, 24.



9



ACQUE LACUSTRI:

- Lago di Bolsena: 53, 79, 52, 51, 80, 81, 82, 23, 83, 1, 84, 16, 85, 21, 86, 22, 87, 88, 24, 89, 25, 15, 90, 26, 13, 27, 12, 93, 28, 10, 91, 9, 71, 72, 92, 29, 73, 20, 74, 19, 18, 75, 76, 17, 7, 77, 61, 6, 78.
- Lago di Vico: 1, 5, 6, 3, 2.

PROVINCIA DI ROMA

- ACQUE MARINE: 407, 27, 28, 29, 30, 31, 32, 261, 35, 36, 37, 38, 39, 40, 301, 312, 302, 42, 389, 43, 303, 44, 415, 412, 323, 306, 287, 307, 48, 49, 50, 313, 262, 52, 308, 55, 56, 57, 58, 309, 310, 311, 60, 61, 62, 324, 63, 64, 66, 67, 264, 414, 69, 71, 72, 410, 411, 81, 82, 83, 315, 86, 87, 89, 90, 316, 92, 267, 417, 95, 96, 408, 99, 317, 102, 103, 105, 299, 108, 268, 269, 319, 113, 114, 115, 270, 325, 119, 120, 320, 274, 409, 326, 418, 125, 126, 127, 128, 130, 131, 132, 135.

ACQUE LACUSTRI:



- Lago di Bracciano: 18, 55, 34, 35, 36, 37, 38, 39, 40, 41, 42, 43, 44, 45, 46, 47, 12, 14, 53, 51, 15, 52, 19, 30, 31, 32, 54, 16, 48, 56, 33, 4, 50, 5, 6.
- Lago Martignano: 21.
- Lago di Nemi: 1, 2.
- Lago di Albano: 1, 2, 3, 5, 4.


PROVINCIA DI LATINA

- ACQUE MARINE: 278, 141, 142, 144, 347, 413, 145, 147, 348, 297, 298, 150, 151, 350, 351, 352, 153, 154, 155, 353, 156, 157, 158, 159, 160, 292, 161, 396, 162, 354, 163, 164, 167, 170, 171, 173, 355, 174, 176, 177, 179, 356, 180, 397, 398, 279, 187, 190, 191, 193, 360, 194, 361, 195, 196, 362, 294, 295, 201, 364, 202, 203, 365, 204, 205, 366, 206, 207, 208, 209, 290, 210, 367, 212, 213, 368, 214, 215, 218, 369, 219, 222, 371, 223, 372, 226, 281, 230, 375, 376, 291, 233, 406, 235, 236, 238, 379, 240, 380, 242, 243.

- Isola di Ponza: 245, 329, 330, 246, 331, 332, 333, 334, 335, 247, 327, 328, 399, 400, 401.
- Isola di Zannone: 336, 404, 405.
- Isola di Palmarola: 337, 338, 339, 402, 403.
- Isola di Ventotene: 340, 341, 251, 252, 342, 250.
- Isola di S.Stefano: 343, 344.

ACQUE LACUSTRI:

- Lago di S. Puoto: 001.



PROVINCIA DI RIETI

ACQUE LACUSTRI

LAGO DEL TURANO 16,17,18,19,20,21,22,23,24,25,26,27,28, 29,30

LAGO DEL SALTO 16,17,18,19,20,21,22,23,24,25,26,27,28,29,30

LAGO DI SCANDARELLO 06, 07, 08, 09, 10

LAGO DI VENTINA 03,04

- 5) di ridurre di un fattore due, come previsto dall'allegato 1) del Decreto del Presidente della Repubblica 8 giugno 1982 n. 470, la frequenza di campionamento dei seguenti punti, in quanto gli ultimi due periodi di campionamento hanno dato risultati favorevoli per tutti i parametri e non è intervenuto alcun fattore di deterioramento;

LATINA:

ACQUE MARINE: (Sabaudia: 150, 151, 350, 351, 352, 153, 154, 155, 353, 156, 157, 158, 159, 160) (S. Felice Circeo: 292, 161, 396, 162, 164, 167, 170, 171, 173, 174, 176, 177, 354) (Sperlonga: 204, 205, 206, 207, 208, 209, 366) (Itri: 290) (Gaeta: 210, 367, 212, 213, 368, 214, 215, 369, 218, 219) (Terracina: 397, 398, 190, 191, 193) (Fondi: 196, 362, 201, 364, 202, 203) (Latina: 141, 142, 144, 347, 413, 145) (Ventotene: 250, 251, 252, 340, 341, 342, 343, 344) (Ponza: 245, 246, 247, 327, 328, 329, 330, 331, 332, 333, 334, 335, 400, 399, 339, 401, 402, 403, 404, 405) (Palmarola: 337, 338) (Zannone: 336).


- 6) di confermare per la stagione 2004, ai fini dell'accertamento del miglioramento della qualità delle acque, in conseguenza di interventi di risanamento nell'entroterra, il monitoraggio almeno bimensile dei punti compresi nel seguente elenco:

a) punti di campionamento compresi in Zone Permanentemente Interdette:

Prov. di Viterbo	-	Comune di Montalto di Castro	-	Punto 385, 387,
Prov. di Latina	-	Comune di Terracina	-	Punto 358, 192, 359,
Prov. di Latina	-	Comune di Gaeta	-	Punto 370,
Prov. di Latina	-	Comune di Formia	-	Punto 232, 377,
Prov. di Latina	-	Comune di Minturno	-	Punto 378

b) punti chiusi ai sensi del comma 1 dell'art. 7 del D.P.R. 470/82:

Prov. di Viterbo	-	Comune di Montalto di Castro	-	Punto 386
Prov. di Viterbo	-	Comune di Tarquinia	-	Punto 20, 21, 260
Prov. di Viterbo	-	Comune di Ronciglione (L. di Vico)	-	Punto 04
Prov. di Roma	-	Comune di Nettuno	-	Punto 289
Prov. di Roma	-	Comune di Roma	-	Punto 416



322 23 APR. 2004

Prov. di Roma	-	Comune di Ardea	-	Punto 318
Prov. di Latina	-	Comune di Fondi	-	Punto 363
Prov. di Latina	-	Comune di Formia	-	Punto 373, 374
Prov. di Latina	-	Comune di Latina	-	Punto 346, 349
Prov. di Latina	-	Comune di Terracina	-	Punto 296, 357
Prov. di Latina	-	Comune di Minturno	-	Punto 381
Lago del Turano				
Prov. di Rieti	-	Comune di Colle di Tora	-	Punto 16,17.
Prov. di Rieti	-	Comune di Rocca Sinibalda	-	Punto 18, 19.
Prov. di Rieti	-	Comune di Castel di Tora	-	P. 21,22,23,24,29
Prov. di Rieti	-	Comune di Ascrea	-	Punto 25
Prov. di Rieti	-	Comune di Paganico	-	Punto 26, 27
Lago del Salto				
Prov. di Rieti	-	Comune di Petrella Salto	-	P.16,17,18,19,25,27,28,29,30
Prov. di Rieti	-	Comune di Varco Sabino	-	Punto 20,21
Prov. di Rieti	-	Comune di Marcellino	-	Punto 22
Prov. di Rieti	-	Comune di Pescorocchiano	-	Punto 23, 24
Prov. di Rieti	-	Comune di Fiamignano	-	Punto 26
Lago Scandarello				
Prov. di Rieti	-	Comune di Amatrice	-	P. 06,07,08,09,10
Lago Ventina				
Prov. di Rieti	-	Comune di Colli sul Velino	-	Punto 03,04.

Ai fini della valutazione degli effetti degli interventi messi in atto con programmi di risanamento nell'entroterra, le foci dei fiumi e dei fossi compresi nelle zone ZPI devono essere sottoposti a monitoraggio almeno bimestrale nel periodo della balneazione. Qualora le analisi di alcuni punti diano risultati favorevoli il campionamento, in quei punti, deve essere intensificato.

Il presente provvedimento verrà pubblicato sul Bollettino Ufficiale della Regione Lazio.

IL PRESIDENTE: F.to Francesco STORACE
 IL SEGRETARIO: F.to Tommaso Nardini

27 APR. 2004

