

<p>❖ DELIBERAZIONE DELLA GIUNTA REGIONALE 2 aprile 2004, n. 211. D.P.R. 20 agosto 2001, n. 384. Semplificazione dei procedimenti di spese in economia. Modalità e procedure da seguire per l'esecuzione in economia di beni e servizi</p>	Pag. 25
<p>❖ DELIBERAZIONE DELLA GIUNTA REGIONALE 2 aprile 2004, n. 222. Deliberazione della Giunta regionale 4 luglio 2003 n. 598. Rettifica e integrazione delle zone delimitate per i danni causati dalla gelata dal 7 al 9 aprile 2003 dei Comuni di Bolsena (prov. di Viterbo), Sezze, Sermoneta, Aprilia, Fondi e Monte San Biagio (prov. di Latina), Roma, Zagorolo, Lanuvio e San Cesareo (prov. di Roma)</p>	» 43
<p>❖ DELIBERAZIONE DELLA GIUNTA REGIONALE 2 aprile 2004, n. 223. Deliberazione della Giunta regionale 19 dicembre 2003 n. 1352. Rettifica delle zone delimitate della provincia di Rieti per i danni causati dalla siccità del 2003</p>	» 65

ATTI DIRIGENZIALI DI GESTIONE

DIREZIONE REGIONALE PROGRAMMAZIONE ECONOMICA

<p>Verbali del 10 novembre 2003 e del 5 dicembre 2003 del Nucleo di Valutazione, DOCCP Obiettivo 2 2000-2006 - Esiti delle domande deliberate sulle Sottomisure IV.2.1 "Fondo di pre-investimenti", IV.2.2 "Fondo per l'innovazione" e IV.2.3 "Fondo di capitali di rischio per i processi di innovazione"</p>	Pag. 73
--	---------

GIUNTA REGIONALE DEL LAZIO

.....

ESTRATTO DAL PROCESSO VERBALE DELLA SEDUTA DEL - 2 APR. 2004

ADDI' - 2 APR. 2004

NELLA SEDE DELLA REGIONE LAZIO, IN VIA CRISTOFORO COLOMBO, 212
ROMA, SI E' RIUNITA LA GIUNTA REGIONALE, COSI' COSTITUITA:

STORACE	Francesco	Presidente	IANNARILLI	Antonello	Assessore
SIMEONI	Giorgio	Vice Presidente	PRESTAGIOVANNI	Bruno	"
AUGELLO	Andrea	Assessore	ROBILOTTA	Donato	"
CIARAMELLETTI	Luigi	"	SAPONARO	Francesco	"
DIONISI	Arnando	"	SARACENI	Vincenzo Maria	"
FORMISANO	Anna Teresa	"	VERZASCHI	Marco	"
GARGANO	Giulio	"			

ASSISTE IL SEGRETARIO Tommaso NARDINI
.....OMISSIS

ASSENTI: CIARAMELLETTI - IANNARILLI

DELIBERAZIONE N. - 222 -

OGGETTO:

D.G.R. 4.7.2003 N. 598. Rettifica e integrazione delle zone delimitate per i danni causati dalla gelata dal 7 al 9 aprile 2003 dei comuni di Bolsena (prov. di Viterbo), Sezze, Sermoneta, Aprilia, Fondi, Monte San Biagio (prov. di Latina), Roma, Zagarolo, Lanuvio e San Cesareo (prov. di Roma).



Oggetto: D.G.R. 4.7.2003 n. 598 Rettifica e integrazione delle zone delimitate per i danni causati dalla gelata dal 7 al 9 aprile 2003 dei comuni di Bolsena (prov. di Viterbo), Sezze, Sermoneta, Aprilia, Fondi e Monte San Biagio (prov. di Latina) Roma, Zagarolo, Lanuvio e San Cesareo (prov. di Roma)

LA GIUNTA REGIONALE

Su proposta dell'Assessore all'Agricoltura ;

VISTA la legge regionale 18 febbraio 2002, n. 6 e successive modificazioni "Disciplina del sistema organizzativo della Giunta e del Consiglio e disposizioni relative alla Dirigenza ed al Personale;

VISTO il Regolamento di organizzazione degli uffici e dei servizi della Giunta regionale n. 1 del 6 settembre 2002;

VISTA la D.G.R. del 4.7.2003, n. 598, concernente: " legge 14 febbraio 1992 n. 185 nel testo modificato dal D.L. n. 200/02 , convertito in legge n. 256/02. Proposta di declaratoria di eccezionalità dei danni causati dalla gelata che ha colpito le produzioni agricole di diversi comuni delle province di Frosinone, Latina, Roma e Viterbo, dal 7 aprile 2003 al 9 aprile 2003 . Importo complessivo dei danni accertati è di Euro 101.108.403,15.";

VISTE le note n. 6688 del 13.10.2003, n. 25725 del 17.11.2003 e n. 1268 del 10.2.2004, con le quali rispettivamente le Aree Decentrate Agricoltura di Viterbo, Latina e Roma hanno comunicato che per mero errore per i comuni di Bolsena (prov. di Viterbo), Sezze, Sermoneta, Aprilia, Fondi e Monte San Biagio (prov. di Latina) Roma, Zagarolo , Lanuvio e San Cesareo (prov. di Roma), ricadenti nell'area delimitata dai danni causati dalla gelata dal 7 al 9 aprile 2003, approvata con D.G.R. n. 598/03, non sono stati inseriti alcuni fogli catastali e/o sono stati riportati in maniera errata, come evidenziato nelle relazioni tecniche integrative allegate facenti parte integrante del presente provvedimento;

VISTA la nota n. 1268 del 10.2.2004, con la quale l'Area Decentrata Roma propone altresì l'inserimento del foglio catastale n. 54 del Comune di Ardea;

ACCERTATO che il territorio del comune di Ardea non ricade nell'area delimitata dai danni causati dalla gelata dal 7 al 9 aprile 2003, approvata con D.G.R. 598/03 e successivamente approvata dal Mi.P.A.F. con D.M. del 1.9.2003, e che pertanto, non può esser inserito nell'area delimitata posteriormente alla data di approvazione della suddetta D.G.R. n. 598/03;

RITENUTO necessario integrare le zone delimitate dai danni causati dalla gelata dal 7 al 9 aprile 2003, con D.G.R. n. 598/2003, con alcuni fogli catastali non inseriti per errore materiale, dei seguenti comuni :

- Bolsena, foglio catastale n. 6 parte, così come riportato nell'allegato n. 1 facente parte integrante del presente provvedimento;
- Aprilia , foglio catastale n. 32p, foglio catastale 114 p coltura Susino, 114 p coltura albicocco, così come riportato nell'allegato n. 2 facente parte integrante del presente provvedimento ;
- Fondi , fogli catastali n. 30 , n. 32 e n. 41, così come riportato nell'allegato n. 3 facente parte integrante del presente provvedimento;
- Monte San Biagio foglio catastale n. 17, così come riportato nell'allegato n. 4 facente parte integrante del presente provvedimento;
- Roma foglio catastale n. 682 , così come riportato nell'allegato n. 5 facente parte integrante del presente provvedimento;



- Zagarolo foglio catastale n. 7, così come riportato nell'allegato n. 6 facente parte integrante del presente provvedimento ;
- Lanuvio, fogli catastali n. 33 e n. 34, così come riportato nell'allegato n. 7 facente parte integrante del presente provvedimento ;

RITENUTO necessario, altresì, rettificare i dati riportati in maniera errata delle zone delimitate dai danni causati dalla gelata dal 7 al 9 aprile 2003, con D.G.R. n. 598/2003, per i seguenti comuni:

- Aprilia foglio catastale n. 39p coltura susine, foglio catastale n. 39 p coltura pesco, foglio catastale n. 114 coltura pesco, così come riportato nell'allegato 2 facente parte integrante del presente provvedimento;
- Sermoneta foglio catastale 49p così come riportato nell'allegato 8 facente parte integrante del presente provvedimento;
- Sezze fogli catastali n. 28p, 52p, 53p, 55p, 60p, 61p, 66p, 67p, 75p, 106p, 108p, 11p, 120p, 126p e 152p, coltura carciofo, n. 28p coltura albicocco, n.100p coltura susino, n. 105p coltura susino, 120p coltura susino, 123p coltura susino e n. 123 coltura melo, così come riportato nell'allegato 9 facente parte integrante del presente provvedimento;
- San Cesareo, foglio catastale n. 65 coltura pesco, così come riportato nell'allegato 10 facente parte integrante del presente provvedimento;

CONSIDERATO che la presente deliberazione non è soggetta a concertazione con le parti sociali;

DELIBERA

In conformità alle premesse

Di approvare le integrazioni e le rettifiche apportate ai sotto elencati comuni ricadenti nell'area delimitata dai danni causati dalla gelata dal 7 al 9 aprile 2003 approvata con D.G.R. 598/2003:

- Bolsena , così come riportato nell'allegato n. 1 facente parte integrante del presente provvedimento;
- Aprilia, così come riportato nell'allegato n. 2 facente parte integrante del presente provvedimento;
- Fondi , così come riportato nell'allegato n. 3 facente parte integrante del presente provvedimento;
- Monte San Biagio, così come riportato nell'allegato n. 4 facente parte integrante del presente provvedimento;
- Sermoneta , così come riportato nell'allegato n. 8 facente parte integrante del presente provvedimento;
- Sezze, così come riportato nell'allegato n. 9 facente parte integrante del presente provvedimento;
- Roma, così come riportato nell'allegato n. 5 facente parte integrante del presente provvedimento;
- Zagarolo, così come riportato nell'allegato n. 6 facente parte integrante del presente provvedimento;
- Lanuvio, così come riportato nell'allegato 7 facente parte integrante del presente provvedimento;
- San Cesareo, così come riportato nell'allegato 10 facente parte integrante del presente provvedimento;



Gli allegati n. 1, 2, 8, 9, facenti parte integrante del presente provvedimento sostituiscono rispettivamente gli allegati relativi ai Comuni di Bolsena, Aprilia, Scarmonea e Sezze, approvati con D.G.R. n. 598 del 4.7.2003, pubblicata sul supplemento ordinario n. 5 al B.U.R.L. n. 24 del 30.8.2003.

Gli allegati n. 3, 4, 5, 6, 7 e 10, facenti parte integrante del presente provvedimento integrano rispettivamente gli allegati relativi ai comuni di Fondi, Monte San Biagio, Roma, Zagarolo, Lanuvio e San Cesario, approvati con D.G.R. n. 598 del 4.7.2003, pubblicata sul supplemento ordinario n. 5 al B.U.R.L. n. 24 del 30.8.2003.

Il presente provvedimento dovrà essere pubblicato sul Bollettino Ufficiale della Regione Lazio.

IL PRESIDENTE: F.to Francesco STORACE
IL SEGRETARIO: F.to Tommaso Nardini



- 6 APR. 2004

REGIONE LAZIO
Dipartimento Economico e Occupazionale
AREA DECENTRATA DELL'AGRICOLTURA
LATINA

RELAZIONE INTEGRATIVA ALLA PRECEDENTE PRESENTATA IL 22/05/2003

PROSPETTO RIEPILOGATIVO DEI DANNI PROVOCATI DALLE AVVERSITA' ATMOSFERICHE ALLE AZIENDE AGRICOLE

1. NATURA DELLE AVVERSITA'

Nei giorni 8 e 9 aprile 2003 nel Comune di Aprilia (LT) si sono verificate delle gelate con abbassamento della temperatura (-6° - 7° C.) provocando ingenti danni alle colture frutticole nel territorio del Comune di Aprilia.

2. DELIMITAZIONE TERRITORIALE DELLE ZONE COLPITE

L'evento calamitoso ha colpito a macchia di leopardo le colture di: ACTINIDIA, PESCO, ALBICOCCO, SUSINO ed AGRUMI, interessando i seguenti fogli parte del territorio: 2-3-6-10-12-13-14-15-16-20-21-32-33-38-39-42-43-50-51-52-53-54-55-56-57-58-60-62-64-65-70-71-72-73-74-75-76-77-78-89-92-96-99-104-106-107-108-109-110-111-112-113-114-119-120-125-127-128-129-130-131-132-133-134-141-142-143-146-149.

3. CARATTERISTICHE DEL REGIME FONDARIO

Sono interessate tutte le tipologie di aziende diretto-coltivatrici a preminente indirizzo frutticolo come da Mod. 1.A allegato.

4. RAPPORTI CONTRATTUALI PREVALENTI NELLE ZONE E SISTEMI DI CONDUZIONE

Coltivatori diretti proprietari ed affittuari ed imprenditori a titolo principale ed imprenditori agricoli.

5. COLTIVAZIONI DANNEGGIATE

Kiwi, pesco, albicocco, susino ed agrumi.

6. FASE VEGETATIVA IN CUI LE COLTIVAZIONI SI TROVANO

I vari fruttiferi erano nella fase di gemma rigonfia cotonosa fino alla fase delle tre foglie distese.

7. POSSIBILITA' DI RIPRESA NATURALE DELLE COLTIVAZIONI ED INTERVENTI TECNICI ATTI A DETERMINARLA

Il forte abbassamento delle temperature dai -5° a -7° C. perdurati per oltre otto ore ha causato la lessatura delle gemme allo stadio cotonoso e dei germogli.

8. ENTITA' PRESUMIBILE DEL DANNO

Il danno è stato stimato al 74% del PLV del territorio delimitato pari a € 8.166,432 pari a £. 15.812.417.

9. INCIDENZA PERCENTUALE DEL DANNO SUL VALORE GLOBALE DELLA PRODUZIONE AZIENDALE

74% del P.I.V.

ASSESSORATO ALL'AGRICOLTURA
Antimello Iannarilli

IL DIRETTORE
[Signature]

IL DIRETTORE
REGIONALE AGRICOLTURA

Il Dirigente dell'Area C
[Signature]

Il Tecnico
(p.a. Sbarigia Arrigo)

[Signature]

Aprilia, 4/11/2003



PER COPIA CONFORME

Al. n. 2

Natura della calamità: GELATE 8 e 9 APRILE 2003

ALLEG. alla DELIB. N. 222

Mod. 1A

Comune di: APRILIA

DEL - 2 APR. 2004

DANNI ALLE COLTURE - SUPERFICI - AZIENDE (fare i totali alla fine del Comune, delle colonne B-II-G)

Foglio di mappa	S.A.U. del foglio	COLTURE DANNEGGIATE			
		Colture In ordine: arboree - erbacee	S.A.U. delle colture	DANNO	
				S.A.U. danneggiata	% del danno
N°	Ha		Ha		
A	B	F	G	H	I
2P		KIWI	17,00	17,00	40
3P		KIWI	10,00	10,00	40
6P		KIWI	24,00	24,00	50
6P		SUSINO	3,00	3,00	100
6P		PESCO	1,00	1,00	80
6P		ALBICOCCO	2,00	2,00	100
10P		KIWI	3,00	3,00	50
12P		KIWI	11,00	11,00	80
12P		SUSINE	2,00	2,00	100
13P		KIWI	23,00	23,00	50
14P		KIWI	1,00	1,00	50
14P		SUSINE	1,00	1,00	100
15P		SUSINE	5,00	5,00	100
15P		PESCO	3,00	3,00	80
16P		KIWI	3,00	3,00	50
20P		KIWI	2,00	2,00	50
21P		KIWI	5,00	5,00	50
21P		SUSINE	12,00	12,00	100
32P		KIWI	13,00	13,00	50
33P		KIWI	2,00	2,00	50
38P		KIWI	1,00	1,00	50
38P		SUSINE	3,00	3,00	100
39P		KIWI	9,00	9,00	50
39P		SUSINE	1,00	1,00	40
39P		PESCO	11,00	1,00	80
39P		ALBICOCCO	1,0	1,00	100
42P		KIWI	2,00	2,00	50
42P		SUSINO	2,00	2,00	100
42P		ALBICOCCO	1,00	1,00	100
43P		KIWI	1,00	1,00	50
50P		KIWI	3,00	3,00	50
50P		SUSINO	2,00	2,00	100
51P		KIWI	4,00	4,00	50
52P		KIWI	7,00	7,00	50
52P		SUSINO	1,00	1,00	100
52P		KIWI	12,00	12,00	50
52P		KIWI	25,00	25,00	50

ASSESSORE ALL'AGRICOLTURA

Antipolillo / Tassarilli


IL DIRIGENTE

(Dr. G. G. G. G.)

REGIONALE AGRICOLTURA

IL DIRIGENTE dell'Area C

Dr. G. G. G. G.



PER COPIA CONFORME

4

Ale. n. 2

DANNI ALLE COLTURE - SUPERFICI - AZIENDE (fare i totali alla fine del Comune, delle colonne B-H-G)


Foglio di mappa	S.A.U. del foglio	COLTURE DANNEGGIATE			
		Colture In ordine: arboree - erbacee	S.A.U. delle colture	DANNO	
				S.A.U. danneggiata	% del danno
N°	Ha		Ha	Ha	
A	B	F	G	H	I
54P		SUSINO	2,00	2,00	100
55P		KIWI	23,00	23,00	80
55P		SUSINO	1,00	1,00	100
56P		KIWI	36,00	36,00	90
56P		SUSINO	9,00	9,0	100
57P		KIWI	60,00	60,00	80
57P		SUSINO	8,00	8,00	100
58P		KIWI	5,00	5,00	80
60P		KIWI	2,00	2,00	60
62P		KIWI	2,0	2,00	60
64P		KIWI	5,00	5,00	60
65P		KIWI	3,00	3,00	60
70P		KIWI	1,00	1,00	60
71P		KIWI	3,00	3,00	60
72P		KIWI	6,0	6,00	50
72P		SUSINO	1,00	1,00	100
72P		ALBICOCCO	1,00	1,00	100
73P		KIWI	18,00	18,00	60
74P		KIWI	7,00	7,00	60
75P		KIWI	15,00	15,00	80
76P		KIWI	3,00	3,00	80
77P		KIWI	6,00	6,00	60
78P		KIWI	4,00	4,00	60
89P		KIWI	3,00	3,0	60
92P		KIWI	2,00	2,00	80
96P		KIWI	14,00	14,00	80
99P		KIWI	1,00	1,00	80
104P		KIWI	3,00	3,00	80
104P		SUSINO	3,00	3,00	100
106P		KIWI	2,00	2,00	60
106P		SUSINE	1,00	1,00	100
107P		KIWI	1,00	1,00	60
108P		KIWI	16,00	16,00	60
109P		KIWI	1,00	1,00	60
110P		KIWI	5,00	5,00	60
111P		KIWI	1,00	1,00	60
111P		SUSINE	1,00	1,00	100

ASSESSORE ALL'AGRICOLTURA
Antonio Iannarilli

IL DIRIGENTE
Dr. Giuseppe...

REGIONALE AGRICOLTURA
IL DIRIGENTE

Il Dirigente dell'Area C
Dr. Giampaolo SATTIMI



PER COPIA CONFORME

Alleg. n. 2

Natura della calamità: GELATE 8 e 9 APRILE 2003

Mod. 1A

Comune di: APRILIA

DANNI ALLE COLTURE - SUPERFICI - AZIENDE (fare i totali alla fine del Comune, delle colonne B-H-G)

Foglio di mappa	S.A.U. del foglio	COLTURE DANNEGGIATE			
		Colture In ordine: arboree - erbacee	S.A.U. delle colture	DANNO	
				S.A.U. danneggiata	% del danno
N°	Ia		Ha	Ha	
A	B	F	G	H	I
112P		KIWI	9,00	9,00	60
112P		SUSINE	1,00	1,00	100
112P		ALBICOCCO	2,00	2,00	100
113P		KIWI	12,00	12,00	50
113P		PESCO	1,00	1,00	80
114P		KIWI	17,00	17,00	50
114P		PESCO	10,00	10,00	80
114P		SUSINO	3,00	3,00	100
114P		ALBICOCCO	3,00	3,00	100
119P		SUSINO	1,00	1,00	100
120P		KIWI	2,00	2,00	60
120P		SUSINO	3,00	3,00	100
120P		ALBICOCCO	1,00	1,00	100
125P		KIWI	8,00	8,00	60
127P		KIWI	4,00	4,00	60
127P		ALBICOCCO	2,00	2,00	100
128P		PESCO	5,00	5,00	80
129P		KIWI	21,00	21,00	40
129P		PESCO	10,00	10,00	80
129P		ALBICOCCO	4,00	4,00	100
130P		KIWI	6,00	6,00	60
131P		KIWI	7,00	7,00	40
131P		PESCO	2,00	2,00	80
132P		PESCO	174,00	174,00	80
132P		ALBICOCCO	13,00	13,00	100
132P		AGRUMI	43,00	43,00	60
133P		KIWI	4,00	4,00	40
134P		KIWI	3,00	3,00	60
134P		SUSINO	4,00	4,00	100
134P		PESCO	1,00	1,00	80
141P		KIWI	10,00	10,00	60
142P		KIWI	6,00	6,00	60
143P		KIWI	9,00	9,00	60
146P		PESCO	15,00	15,00	80
146P		ALBICOCCO	3,00	3,00	100
146P		AGRUMI	29,00	29,00	50
146P		KIWI	8,00	8,00	50

ASSESSORE ALL'AGRICOLTURA
Antonio Manarilli

IL DIRETTORE
REGIONALE

IL DIRETTORE
REGIONALE

IL DIRETTORE
REGIONALE
Dr. Carlo Sestini



PER COPIA CONFORME

Rom.

REGIONE LAZIO
Dipartimento Economico e Occupazionale
Area Decentrata dell'Agricoltura
LATINA
Via Villafranca, 2/D

Fondi, li _____
Via Pola, 7 04022 Fondi
Fax 0771/515769
Tel 0771/521036

Ex Sportello Agricolo di Zona
di Fondi

RIF.INT. DEL _____ N. _____
Risposta al foglio n. _____
Del _____ Allegati _____

RELAZIONE

In riferimento al fonogramma di codesta Area in data 03.11.2003 Prot. 24739, con la presente si apporta modifica all'accertamento iniziale dell'evento calamitoso, (gelata del 07.04.003), trasmesso in data 06.05.003 Prot. 0336; si comunica quanto di seguito:

- 1) La trasmissione avveniva sulla vecchia modulistica in possesso dello Sportello, e solo successivamente veniva fornita quella modificata;
- 2) Il sottoscritto in data 21.05.2003 si ricoverava in ospedale per un intervento chirurgico ginocchio;
- 3) Successivamente in data 20.06.2003 veniva interpellato dal Dott. Vitti Claudio, incaricato dal Coord. dell'Area Agricola di Latina, di trascrivere i dati sulla nuova modulistica riscontrava notevoli difficoltà, anche in considerazione di non avere partecipato alla delimitazione della calamità e ad un lasso di tempo a disposizione veramente irrisorio; pertanto, benché ancora bisognoso di convalescenza, rientrava al lavoro il giorno 25.06.003 per l'inserimento dei dati nell'allegato 1/A;
- 4) Il tempo a disposizione, essendo di sole 48 ore, e con la collaborazione della Sig.ra Rendina Matilde, completava l'incarico ricevuto nei termini assegnati; pertanto oltre a quanto visto la complessività dei dati e l'ampiezza del territorio, il sottoscritto per errore dovuto a quanto sopra menzionato, non indicava i fogli catastali appresso indicati:
 - A) Comune di Fondi: F. 30 - 32 e 41.
 - B) Comune di Monte San Biagio: F. 17.

ASSESSORE ALL'AGRICOLTURA
~~Antonio Tessarilli~~

IL DIRETTORE
del Dipartimento Economico e Occupazionale
Area Decentrata dell'Agricoltura
di Fondi

IL DIRETTORE
REGIONALE AGRICOLTURA

GG/gd



PER COPIA CONFORME

IL DIRIGENTE
(P.A. Giuseppe Guastaffero)

8

IL Dirigente dell'Area C
Dr. Gino SEITTI

Alleg. n. 3

Natura della calamità: Gelate del 7-8 aprile 2003

ALLEG. alla DELIB. N. 999 Mod. 1A

Comune di FOMI

DEL 2 APR. 2004

9

DANNI ALLE COLTURE - SUPERFICI - AZIENDE (fare i totali alla fine del Comune, delle colonne B-G-H)

Foglio di mappa	S.A.U. del foglio	COLTURE DANNEGGIATE			
		Colture in ordine: arboreo-erbacee	S.A.U. delle colture Ha	DANNO	
				S.A.U. Danneggiata Ha	% del danno
N° A	Ha B	F	G	H	I
30	40.00.00	AGRUMI	4.50.00	4.50.00	60%
		PERE	6.00.00	6.00.00	50%
		PESCHE	8.00.00	8.00.00	"
		SUSINE	1.50.00	1.50.00	"
		ALBICOCCHE	1.00.00	1.00.00	"
		FICHI	1.00.00	1.00.00	"
32	74.00.00	AGRUMI	4.00.00	4.00.00	"
		PERE	4.00.00	4.00.00	"
		PESCHE	6.00.00	6.00.00	"
		SUSINE	2.00.00	2.00.00	"
		ALBICOCCHE	1.50.00	1.50.00	"
		FICHI	1.00.00	1.00.00	"
41	70.00.00	AGRUMI	8.00.00	8.00.00	"
		PERE	4.00.00	4.00.00	"
		PESCHE	6.00.00	6.00.00	"
		SUSINE	1.50.00	1.50.00	"
		ALBICOCCHE	2.00.00	2.00.00	"
		FICHI	1.00.00	1.00.00	"



04 NOV 2003

PER COPIA CONFORME

ASSESSORE ALL'AGRICOLTURA
~~Antonio Iannicelli~~

del Dipartimento di Agricoltura
(Dr. Giuseppe...)

IL DIRETTORE REGIONALE AGRICOLTURA

Il Dirigente dell'Area C
Dr. Gino SETTIMI

Alle. n. 4

Natura della calamità: Gelate del 7-8 aprile 2003

ALLEG. alla DELIB. N. 222


Mod. IA

Comune di MONTE S. PIABO

DEL-2.APR.2004.....

DANNI ALLE COLTURE - SUPERFICI - AZIENDE (fare i totali alla fine del Comune, delle colonne B-G-H)

Foglio di mappa N°	S.A.U. del foglio Ha	Colture in ordine: arboree - erbacee	S.A.U. delle colture Ha	COLTURE DANNEGGIATE	
				DANNO	
				S.A.U. Danneggiata Ha	% del danno
A	B	F	G	H	I
17	38.00.00	AGRUMI	3.00.00	3.00.00	60%
		PIRE	4.00.00	4.00.00	50%
		PERSE	10.00.00	10.00.00	50%
		SUSINE	3.00.00	3.00.00	50%
		ALBICOCCHE	3.00.00	3.00.00	50%
		FRAGOLE	1.50.00	1.50.00	50%
		KIWI	3.00.00	3.00.00	50%



PER COPIA CONFORME

ASSESSORE ALL'AGRICOLTURA
Antonio Annarilli

IL DIRETTORE

del Dipartimento Regionale di Agricoltura
(Dipartimento Regionale)

IL DIRETTORE

REGIONALE

Dr. Ciro SATTIMI

koms

**RELAZIONE DI RETTIFICA
DANNI DA GELO**


Nella precedente relazione relativa alla delimitazione del territorio del comune di Sezze e Sermoneta a seguito della gelata del 7 ed 8 aprile 2003 erano stati delimitati i sotto elencati fogli catastali, distinti per comune, con le indicazioni delle colture danneggiate:

Comune di Sezze:

per le colture frutticole i fogli 28, 100, 105, 120, 123 e 150
limitatamente alla coltura del carciofo i fogli dal n. 25 al 151

Comune di Sermoneta:

per le colture frutticole il foglio 49



ASSESSORE ALL'AGRICOLTURA
Antonio Iannarilli

La percentuale di danno, stimata, per le colture indicate è riportata nella tabella seguente:

coltura	% danno
Susino, albicocco, pesco, melo	90
Kiwi	30
Ortaggi in pieno campo	30
Ortaggi sotto serra	30
Vite da vino	10
Carciofo	50

Si segnala che sul supplemento ordinario n. 5 al BURL n. 24 del 30 agosto 2003 alla pagina 110 i dati relativi alle colture arboree (susino, melo, albicocco e pesco) sono stati inseriti in maniera erronea e devono essere rettificati nella seguente maniera:

COMUNE DI SEZZE


Fogli 28, 100, 105, 120, 123 Colture
susino, melo, albicocco

COMUNE DI SERMONETA

Foglio 49 Coltura
Pesco

e precisamente le seguenti superfici espresse in Ha:

SEZZE					
FOGLI	28	100	105	120	123
Pesco					
susino		2.6	2.12	1.8	5.6
albicocco	0.5				
melo					0.65
SERMONETA					
FOGLI	49				
Pesco	0.6				



IL DIRETTORE
del Dipartimento
di Agricoltura

IL DIRETTORE
REGIONALE AGRICOLTURA

Il Dirigente dell'Area C
Dr. Gino SETTIMI

Una precisazione occorre farla per la coltura del carciofo nel comune di Sezze. Data l'importanza della coltura nell'economia delle aziende agricole del comune di Sezze, l'elevata estensione della stessa (circa Ha 200), la ridotta dimensione degli appezzamenti, (coltura diffusa su piccole superfici con una media di circa Ha 2) e l'omogeneità del danno riscontrato, è stato inserito il dato, statistico, complessivo degli ettari coltivati a carciofo, indipendentemente dalle segnalazioni pervenute. I fogli catastali indicati (dal 25 al 152) riguardano l'intera superficie pianeggiante del comune di Sezze. In base alle comunicazioni pervenute la superficie segnalata con danno alla coltura del carciofo è pari ad Ha 22.36 distribuita nei fogli catastali indicati nella seguente tabella:


FOGLI	SUPERFICE
28	4.8
52	0.7
53	3
55	1.5
60	0.15
61	0.5
66	0.35
67	1.6
75	0.5
106	1.125
108	2
110	3
111	0.4
120	0.6
126	1.3
152	0.84
Totale Superficie	22.365

ASSESSORE ALL'AGRICOLTURA
Antonio Iannarilli

Data 12/11/2003

Firma

Salvatore Volaro




PER COPIA CONFORME

IL DOTT.
del Dipartimento di Agricoltura

IL DIRIGENTE
REGIONALE AGRICOLTURA

Il Dirigente dell'Area C
Di Ciro SETTIMI



Allegato 9

Natura della calamità:

GELATA

Mod. 1A

data alla Direzione n. 222

2 APR. 2004

Comune di: SEZZE

DANNI ALLE COLTURE - SUPERFICI - AZIENDE (fare i totali alla fine del Comune, delle colonne B-H-G)

Foglio di mappa	S.A.U. del foglio	COLTURE DANNEGGIATE			
		Colture In ordine: arboree - erbacee	S.A.U. delle colture	DANNO	
				S.A.U. danneggiata	% del danno
N°	Ha		Ha		
A	B	F	G	H	I
28		Albicocco	0.5	0.5	90
100		Susino	2.6	2.6	90
105		Susino	2.12	2.12	90
120		Susino	1.8	1.8	90
123		Susino	5.6	5.6	90
123		Melo	0.65	0.65	90
28		Carciofo	4.8	4.8	50
52		Carciofo	0.7	0.7	50
53		Carciofo	3	3	50
55		Carciofo	1.5	1.5	50
60		Carciofo	0.15	0.15	50
61		Carciofo	0.5	0.5	50
66		Carciofo	0.5	0.5	50
67		Carciofo	1.6	1.6	50
75		Carciofo	0.5	0.5	50
106		Carciofo	1.125	1.125	50
108		Carciofo	2	2	50
111		Carciofo	3	3	50
120		Carciofo	0.4	0.4	50
126		Carciofo	0.6	0.6	50
152		Carciofo	1.3	1.3	50

ASSESSORE ALL'AGRICOLTURA

Antonio De Vannarilli

IL DIRETTORE REGIONALE AGRICOLTURA
del Dipartimento Regionale Agricoltura
(Dr. Giovanni C. ...)



PER COPIA CONFORME



IL DIRETTORE REGIONALE AGRICOLTURA

Il Dirigente dell'Aren C
Dr. Gino SETTIMI

RELAZIONE INTEGRATIVA SUI DANNI CAUSATI DALLE GELATE DEL 7, 8 e 9 APRILE 2003

A seguito della gelata del 7,8 e 9 aprile 2003 consistente in un brusco abbassamento delle temperature, in particolare durante le ore notturne, con punte intorno ai 5-6° sotto zero, si sono registrati gravissimi danni in gran parte delle colture arboree che si trovavano nella fase della ripresa vegetativa

Tale anomalo abbassamento delle temperature protrattosi per circa tre giorni ha determinato rilevanti danni sulle colture arboree quali il pesco, l'actinidia e le altre drupacee che si trovavano nella delicata fase vegetativa rappresentata dalla fioritura o di prefioritura con danni che all'epoca dell'evento sono stati stimati dal 50-60% per l'actinidia al 70-80% per le drupacee. Altra coltura particolarmente danneggiata è stata l'uva da tavola (Var. Italia) che ha subito il quasi totale disseccamento dei giovani tralci. Anche le colture ortive risultano aver subito dei danni che nella quasi totalità sono stati contenuti al di sotto del 35% della P.L.V.

Tale avversità regolarmente riconosciuta dal Ministero con il decreto n. del del pubblicato G.U. del

A seguito di indicazioni giunte dallo Sportello di zona di Palestrina (Ufficio periferico di quest'Area) e da qualche produttore si sono evidenziate delle inesattezze delle zone comunque già individuate, che per mero errore materiale non sono state inserite tra quelle colpite, e che di seguito si elencano:

Comune	Foglio	Coltura	Ha	% danno
San Cesareo	65	Pesco	14.00.00	80
Roma	682	Pesco	5.95.00	85
Zagarolo	7	Actinidia	20.00.00	70
"	"	Uva Italia	2.00.00	50
"	"	Pesco	27.00.00	80
"	"	Altri fruttiferi	5.00.00	80

A integrazione si trasmette il riepilogo del comune di San Cesareo ed il riepilogo e, i mod. B relativi all'integrazione e i nuovi mod.C dei comuni di Zagarolo e Roma.

A seguito di ulteriori segnalazioni da parte del Comune di Ardea e di un produttore floro-vivaistico è stato accertato che la stessa ha subito ingentissimi danni a seguito del repentino e perdurante abbassamento delle temperature nei giorni 7, 8 e 9 aprile 2003. Le piante costituite da svariate essenze ornamentali, trovandosi in gran parte nella fase della ripresa vegetativa primaverile hanno subito disseccamenti e necrosi, evidenziatesi successivamente all'evento calamitoso, sulle quali si sono successivamente insediate alterazioni, dovute a fattori biotici (attacchi di funghi, batteri, ecc.) che hanno ulteriormente deprezzato il valore della produzione o in qualche caso rendendo assolutamente non commerciabile parte della produzione.

I vivai interessati dalla gelata ricadono nei comuni di Ardea e Lanuvio e per gli stessi si trasmettono i relativi modelli B, C e riepilogo.

TERRITORIO INTERESSATO

Lanuvio foglio 33, 34
 Ardea foglio 54

U.S.D. - K4 ROMA
 UNITA' ORGANIZZATIVA 3/c
 IL RESPONSABILE
 (Dr. Leonardo Gioia)



AREA DECENTRATA AGRICOLTURA - RM
 IL DIRIGENTE
 (Maurizio MINCOTTI)

PER COPIA CONFORME

ASSESSORE ALL'AGRICOLTURA
 IL DIRIGENTE REGIONALE AGRICOLTURA
 IL DIRIGENTE REGIONALE AGRICOLTURA
 del Dipartimento Regionale Agricolo
 (Dr. ...)
 IL DIRIGENTE REGIONALE AGRICOLTURA
 IL Dirigente dell'Area C
 Dr. ...

Ale. n 5

ALLEG. alla DELIB. N. 222
- 2 APR. 2004

REGIONE LAZIO
DIPARTIMENTO OCCUPAZIONALE E ECONOMICO
DIREZIONE REGIONALE AGRICOLTURA
AREA DECENTRATA AGRICOLTURA DI ROMA

sopralluoghi e stime effettuate da:

EVENTO: Gelata 7,8 e 9 aprile 2003

Comune	Foglio	SAU foglio	Coltura	Stadio feno	SAU coltura HA	SAU Danneggiata	% danno
Roma	682		Perco	Fioritura	5,9500	5,9500	85
				Totale	5,9500		

ASSESSORE ALL'AGRICOLTURA
Antonio Iannarilli

U.S.D. - KA ROMA
UNITA' ORGANIZZATIVA 3/c
IL RESPONSABILE
(Dr. Leonardo Gioia)

AREA DECENTRATA AGRICOLTURA - RM
IL DIRIGENTE
(Maurizio MINCIOTTI)



PER COPIA CONFORME

IL DIRETTORE
del Dipartimento
Agricoltura

IL DIRIGENTE
REGIONALE AGRICOLTURA

Il Dirigente dell'Area C
Dr. Gino SEITIMI

Alleg. n. 6

ALLEG. 6° DEL ... 222

DEL - 2 APR. 2004

REGIONE LAZIO
DIPARTIMENTO OCCUPAZIONALE E ECONOMICO
DIREZIONE REGIONALE AGRICOLTURA
AREA DECENTRATA AGRICOLTURA DI ROMA

sopralluoghi e stime effettuate da:
P.A. Marco Agostinelli

EVENTO: Gelata 7,8 e 9 Aprile 2003

Comune	Foglio	SAU foglio	Coltura	Stadio fenolog.	SAU coltura HA	SAU Danneggiata	% danno
Zagarolo	7	59,0000	Kivi	Fior/ prefioritura	20,0000	20,0000	70
			itaka	Foglie distese	2,0000	2,0000	50
			pescheti	Fioritura	27,0000	27,0000	80
			vigneto vino	foglie distese	4,0000	0,0000	0
			oliveti	prefioritura	1,0000	0,0000	0
			alberi fruttiferi	fioritura	5,0000	5,0000	80

ASSESSORE ALL'AGRICOLTURA
Antonio Tamberilli

U.S.D. - K4 ROMA
UNITA' ORGANIZZATIVA 3/c
IL RESPONSABILE
(Dr. Leonardo Giba)

AREA DECENTRATA AGRICOLTURA - RM
IL DIRIGENTE
(Maurizio MALCIOTTI)

IL DIRETTORE



PER COPIA CONFORTATA

IL DIRETTORE
REGIONALE AGRICOLTURA

Il Dirigente dell'Arca C
SANTINI

Alleg. n. 4

ALLEG. alla DELIB. N. 222
DEL - 2 APR. 2004

REGIONE LAZIO
DIPARTIMENTO OCCUPAZIONALE E ECONOMICO
DIREZIONE REGIONALE AGRICOLTURA
AREA DECENTRATA AGRICOLTURA DI ROMA

sopralluoghi e stime effettuate da:
Dtt. Luciano Castaldi

EVENTO: Gelata 7,8 e 9 aprile 2003

Comune	Foglio	SAU foglio	Coltura	Stadio feno	SAU coltura HA	SAU Danneggiata	% danno
Lanuvio	33	150,0000	vivato		53,6800	53,6800	50
	34	150,0000	vivato		24,5400	24,5400	50
		206,6400					
				TOTALE	78,2200		

ASSESSORE ALLA AGRICOLTURA
Antonio Samarilli

Stampa illeggibile con firma sopra

AREA DECENTRATA AGRICOLTURA - RM
IL DIRIGENTE
(Maurizio Mancioti)



PER COPIA CONFORME

IL DIRIGENTE
del Dipartimento Regionale Agricoltura
(D. Mancioti)

IL DIRIGENTE
REGIONALE AGRICOLTURA

Il Dirigente dell'Area C
Dr. Guido Settini

Alleg. n. 10

222

DEL 2 APR. 2004

REGIONE LAZIO
DIPARTIMENTO OCCUPAZIONALE E ECONOMICO
DIREZIONE REGIONALE AGRICOLTURA
AREA DECENTRATA AGRICOLTURA DI ROMA

sopralluoghi e stime effettuate da:
P.A. Marco Agostinelli

EVENTO: Gelata 7,8 e 9 Aprile 2003

Comunc	Foglio	SAU foglio	Coltura	Stadio feno	SAU coltura HA	SAU Danneggiata	% danno
San Cesario	65	44,0000	Kivi	Fior/ prefiorita	13,0000	13,0000	70
		53,0000	itaka	Foglie distese	3,0000	3,0000	50
			pescheti	Fioritura	14,0000	14,0000	80
			vigneto vino	foglie distese	12,0000	0,0000	0
			oliveti	prefioritura	6,0000	0,0000	0
			asetri fruttiferi	fioritura	5,0000	5,0000	80

ASSESSORE ALL'AGRICOLTURA
Antonello Annarilli

U.S.D. - K4 ROMA
UNITA' ORGANIZZATIVA 3/c
IL RESPONSABILE
(Dr. Leonardo Gioia)

AREA DECENTRATA AGRICOLTURA - ROMA
IL DIRIGENTE
(Maurizio MINCIOTTI)

IL DIRIGENTE
del Dipartimento Agricoltura
(Dr. Claudio Agostinelli)



PER COPIA CONFORME

IL DIRIGENTE
REGIONALE AGRICOLTURA

Il Dirigente dell'Area C
Dr. Giulio SEITIMI




19

REGIONE LAZIO
Dipartimento Economico ed Occupazionale
Direzione Regionale Agricoltura
Area Decentrata dell'Agricoltura di Viterbo

Fiorini - Alarano
23/10/2003

Prot.n. 6688/4.3

Viterbo, 13 OTT. 2003



Alla REGIONE LAZIO
Dipartimento Economico ed Occupazionale
Direzione Regionale Agricoltura
Arca C - Servizio 2
Via R.R. Garibaldi, 7
145 ROMA

ASSESSORE ALL'AGRICOLTURA
Antonello Iannarilli

Oggetto: legge 14/02/92 n.185 art.3, comma 2 lett.a-b - gelate dei giorni 7-8-9 aprile 2003.

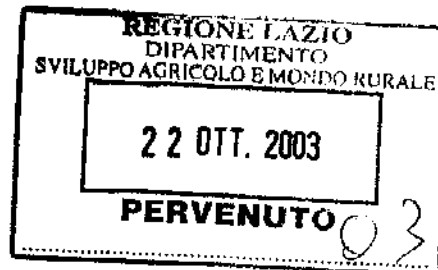
Ad integrazione della nostra relazione del 27/05/03 comuniciamo che, per mero errore materiale, non è stato ricompreso il foglio 6 parte del comune di Bolsena tra quelli danneggiati dall'evento di cui all'oggetto.

Per tale motivo si rimettono nuovamente i sottoelencati modelli modificati ai fini della correzione del mero errore materiale di cui sopra:

- Modello stima dei danni alla produzione agricola nel comune di Bolsena
- Modello B Ministero Politiche Agricole e Forestali
- Modello C Ministero politiche Agricole e Forestali

Porgiamo distinti saluti.

Istr.amm.vo
Luigi Rocchi



IL DIRETTORE
del Dipartimento Economico ed Occupazionale
[Signature]

IL RESPONSABILE
Adamo Gracini

IL DIRIGENTE DELL'AREA
DECENTRATA AGRICOLTURA DI VITERBO
Piero Scipio

IL DIRIGENTE
REGIONALE
[Signature]



PER COPIA CONFORME

Il Dirigente dell'Area C
Dr. Guido Settiani
[Signature]



Att. ex 1

LEG. alla DELIB. N. 222
 DEL = 2 APR. 2004

REGIONE LAZIO
 ASSESSORATO AGRICOLTURA
 AREA DECENTRATA DELL'AGRICOLTURA DI VITERBO

Perizia effettuata da: Adamo GRANCINI nel Comune di BOLSENA
 EVENTO: GELATE DEI GIORNI 7/8/9 APRILE 2003

STIMA DEI DANNI ALLA PRODUZIONE AGRICOLA

Comune	Foglio	SAU foglio		Coltura	Stadio fenologico	% danno		SAU coltura		SAU danneggiata		% danno prod.ne
		H.a.	H.a.			H.a.	H.a.	H.a.	H.a.			
Bolsena	1P	47,0000	KIWI	Ripresa Vegetativa	60	27,0000	27,0000	60	27,0000	27,0000	60	
				Fioritura	90	10,0000	10,0000	90	10,0000	10,0000	90	
				Fioritura	90	10,0000	10,0000	90	10,0000	10,0000	90	
	6P	13,8500	KIWI	Ripresa Vegetativa	60	8,4000	8,4000	60	8,4000	8,4000	60	
				Fioritura	90	3,0200	3,0200	90	3,0200	3,0200	90	
				Fioritura	90	2,4300	2,4300	90	2,4300	2,4300	90	
	7P	9,6500	KIWI	Ripresa Vegetativa	65	9,6500	9,6500	65	9,6500	9,6500	65	
				Ripresa Vegetativa	65	6,0000	6,0000	65	6,0000	6,0000	65	
				Fioritura	90	3,5000	3,5000	90	3,5000	3,5000	90	
	8P	9,5000	KIWI	Ripresa Vegetativa	60	4,0000	4,0000	60	4,0000	4,0000	60	
				Ripresa Vegetativa	60	7,0000	7,0000	60	7,0000	7,0000	60	
				Ripresa Vegetativa	60	1,0000	1,0000	60	1,0000	1,0000	60	
	11P	4,0000	KIWI	Ripresa Vegetativa	60	1,0000	1,0000	60	1,0000	1,0000	60	
				Ripresa Vegetativa	60	1,0000	1,0000	60	1,0000	1,0000	60	
				Ripresa Vegetativa	60	8,0000	8,0000	60	8,0000	8,0000	60	
12P	7,0000	KIWI	TOTALE		101,0000	101,0000		101,0000	101,0000			

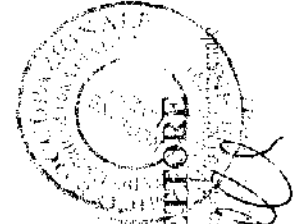
2



Il Dirigente dell'Area C
 Dr. Gino SETTIMI

Adamo Grancini

IL DIRETTORE
 REGIONALE AGRICOLTURA



IL DIRETTORE
 del Dipartimento

ASSESSORE ALL'AGRICOLTURA
 Antonio Annarilli

PER COPIA CONFORME