

DAR. N. 1352/03
RETTIFICATA
CON DAR. 223/04

REPUBBLICA ITALIANA

BOLLETTINO UFFICIALE DELLA REGIONE LAZIO

PARTE PRIMA - PARTE SECONDA

Roma, 10 febbraio 2004

Si pubblica normalmente il 10, 20 e 30 di ogni mese
Registrazione: Tribunale di Roma n. 569/1986

DIREZIONE REDAZIONE E AMMINISTRAZIONE PRESSO LA PRESIDENZA DELLA GIUNTA REGIONALE - VIA CRISTOFORO COLOMBO, 212 - 00147 ROMA

IL BOLLETTINO UFFICIALE si pubblica a Roma in due distinti fascicoli:

- 1) la Parte I (Atti della Regione) e la Parte II (Atti dello Stato e della U.E.)
- 2) la Parte III (Avvisi e concorsi)

Modalità di abbonamento e punti vendita:

L'abbonamento ai fascicoli del Bollettino Ufficiale si effettua secondo le modalità e le condizioni specificate in appendice e mediante versamento dell'importo, esclusivamente sul c/c postale n. 42759001 intestato a Regione Lazio abbonamento annuale o semestrale alla Parte I e II; alla parte III; alle parti I, II e III al Bollettino Ufficiale. Per informazioni rivolgersi alla Regione Lazio - Servizio Promulgazione e Pubblicazione, Tel. 06-51685371 - 06-51685116/18.

Il Bollettino Ufficiale della Regione Lazio è ora consultabile anche in via telematica tramite Internet accedendo al sito www.regione.lazio.it

Il Bollettino Ufficiale può essere visualizzato e/o stampato sia in forma testuale che grafica.

Gli utenti sono assistiti da un servizio di "help" telefonico (06-85084200).

Da Gennaio 2001 l'accesso alla consultazione del Bollettino in via telematica tramite INTERNET è gratuito al pubblico.

Si rinvia ugualmente all'appendice per le informazioni relative ai punti vendita dei fascicoli del Bollettino Ufficiale.

Riproduzione anastatica

PARTE I

ATTI DELLA GIUNTA REGIONALE

DELIBERAZIONE DELLA GIUNTA REGIONALE 19 dicembre 2003, n. 1352.

Legge 14 febbraio 1992, n. 185 nel testo modificato dal D.L. n. 200/02, convertito in legge n. 256/02. Proposta di declaratoria di eccezionalità dei danni causati dalla siccità che ha colpito le produzioni agricole delle province di Frosinone, Latina, Rieti, Roma e Viterbo, dal 1° gennaio 2003 al 28 settembre 2003. Importo complessivo dei danni accertati è di Euro 254.104.629,92. ... Pag. 3

Accordi quadro di transazione con fornitori di beni e servizi del Sistema Sanitario Regionale ai sensi della D.G.R. 1329 del 5 dicembre 2003. » 313

1352 19 DIC. 2003

78
Soggetto: legge 14 febbraio 1992 n. 185 nel testo modificato dal D.L. n. 200/02, convertito in legge n. 256/02.
Proposta di declaratoria di eccezionalità dei danni causati dalla siccità che ha colpito le produzioni agricole delle province di Frosinone, Latina, Rieti, Roma e Viterbo, dal 1 gennaio 2003 ai 28 settembre 2003. Importo complessivo dei danni accertati è di Euro 254.104.629,92

LA GIUNTA REGIONALE

Su proposta dell'Assessore all'Agricoltura;

Vista la legge regionale 18 febbraio 2002, n. 6 e successive modificazioni "Disciplina del sistema organizzativo della Giunta e del Consiglio e disposizioni relative alla Dirigenza ed al Personale;

Visto il Regolamento di organizzazione degli uffici e dei servizi della Giunta regionale n. 1 del 6 settembre 2002;

Visto il D.P.R. 24 luglio 1977 n. 616, art. 70 - comma 4° lett. a);

Vista la legge 14 febbraio 1992 n. 185 "Nuova disciplina del Fondo di Solidarietà Nazionale" e successive integrazioni e modifiche;

Considerato che i tecnici regionali delle Aree Decentrate Agricoltura della Direzione Regionale Agricoltura, competenti per territorio, a seguito della siccità che ha colpito le produzioni agricole delle province di Frosinone, Latina, Roma e Viterbo dal 1 gennaio 2003 al 28 settembre 2003, hanno provveduto alla delimitazione del territorio colpito, all'accertamento e alla valutazione dei danni arrecati;

Visto l'allegato "A" facente parte integrante del presente provvedimento, che comprende le relazioni tecniche per ogni singola provincia e le stime dei danni alle colture per ogni comune interessato dall'evento calamitoso;

Preso atto che per ogni singola provincia, a seguito della siccità - 1 gennaio 2003 - 28 settembre 2003 - sono stati accertati i danni alle colture come specificato nei riepiloghi provinciali allegati, per un valore in termine di produzione lorda vendibile (di seguito indicata P.L.V.) così determinato:

Provincia di Frosinone

per i Comuni di Alatri, Anagni, Aquino, Castrocielo, Cervaro, Colle SanMagno, Esperia, Pico, Piedimonte San Germano, Piglio, Pignataro Interamna Pontecorvo, Serrone e Villa Santa Lucia Euro 14.396.564,00, tale importo incide per il 52% della P.L.V. ordinaria del territorio delimitato che è pari ad Euro 27.917.163,00;

Provincia di Latina:

per i Comuni di Latina, Cisterna di latina, Cori, Pontinia, Sabaudia, Sezze, Sermoneta, Bassiano, Aprilia, Fondi, Monte San Biagio, Lenola, Terracina, San Felice Circeo, Maenza, Prossedi, Priverno, Roccagorga, Roccasecca dei Volsci, Sonnino, San Cosma e Damiano e Castelforte Euro 11.829.030,00, tale importo incide per il 40,18% della P.L.V. ordinaria del territorio delimitato che è pari ad Euro 29.437.660,00;

Provincia di Rieti:

Intero territorio provinciale con esclusione del Comune di Magliano, parte del Comune di Rieti (Ha 1.511) e parte del Comune di Contigliano (Ha 86) Euro 14.060.270,00, tale importo incide per il 38% della P.L.V. ordinaria del territorio delimitato che è pari ad Euro 37.388.480,00;





1352 18 DIC. 2003

9

Provincia di Roma:

per i Comuni di Allumiere, Anguillara Sabazia, Anzio, Ardea, Artena, Bellegra, Bracciano, Campagnano di Roma, Canale Monterano, Capena, Capranica Prenestina, Carpineto Romano, Casape, Castel Madama, Castelli San Pietro, Castelnuovo di Porto, Cave, Cerreto Laziale, Cerveteri, Ciciliano, Civitavecchia, Colferro, Fiano Romano, Formello, Galliciano nel Lazio, Gavignano, Genazzano, Genzano, Gerano, Gorga, Guidonia Montecelio, Labico, Lanuvio, Lariano, Licenza, Magliano Romano, Mandela, Manziana, Marcellina, Mazzano Romano, Mentana, Montecompatri, Monteflavio, Montelanico, Montelibretti, Monterotondo, Montorio, Moricone, Nerola, Nettuno, Olevano Romano, Palestrina, Palombara Sabina, Percile, Pisoniano, Poli, Pomezia, Riano Flaminio, Rignano Flaminio, Rocca Santo Stefano, Rocca di Cave, Rocca di Papa, Rocca Priora, Roccagiovine, Roma, Sambuci, San Cesareo, San Gregorio da Sassola, San Polo dei Cavalieri, San Vito Romano, Santa Marinella, Sant'Angeio Romano, Sant'Oreste, Saracinesco, Segni, Tivoli, Toffa, Trevignano Romano, Valmontone, Velletri, Vicovaro, Zagarolo, Euro 72.059.045,50 tale importo incide per il 37,9% della P.L.V. ordinaria del territorio delimitato che è pari ad Euro 190.105.207,00;

Provincia di Viterbo:

intero territorio provinciale Euro 141.759.720,42 tale importo incide per il 51,41% della P.L.V. ordinaria del territorio delimitato che è pari ad Euro 275.767.827,79;

Considerato che i danni accertati possono incidere sui bilanci aziendali, in relazione alle minori entrate per la mancata produzione in misura superiore al rischio ordinario d'impresa, stabilito dalla legge n. 185/92 nel testo modificato dal D.L. n. 200/02, convertito in legge n. 256/02, nel 35%;

Ritenuto ai sensi del D.P.R. n.616/77 art. 70 quarto comma lettera a) di proporre al Ministero delle Politiche Agricole e Forestali la declaratoria di eccezionalità degli eventi calamitosi sopra citati ai fini della concessione dei benefici della legge n. 185/92 nel testo modificato dal D.L. n. 200/02, convertito in legge n. 256/02, art. 3 comma 2 lettere a) b), lettera d - bis e art. 3 comma 2 bis;

Considerato che l'evento calamitoso oggetto del presente provvedimento avendo interessato gran parte del territorio regionale non ha consentito di osservare il termine fissato dall'art. 2 secondo comma della legge n. 185/92 e si è reso quindi necessario avvalersi della possibilità di proroga di 30 giorni prevista dalla legge 24 luglio 1993 n. 250 art. 7 comma 1 bis per cui il termine sopra citato scadrà il 27.12.2003;

Tenuto conto che le aziende agricole ricadenti nel territorio delimitato possono presentare le domande per ottenere i benefici recati dall'art. 3 comma 2 lettere a) e b) della legge n. 185/92 nel testo modificato dal D.L. n. 200/02, convertito in legge n. 256/02, presso l'Area decentrata Agricoltura competente per territorio, solo a seguito della pubblicazione sulla G.U.R.I. del decreto di riconoscimento di eccezionalità di tale evento calamitoso da parte del Ministero per le Politiche Agricole e Forestali;

Tenuto conto che le associazioni riconosciute dei produttori ortofrutticoli e delle cooperative frutticole, singole o consorziate ricadenti nel territorio delimitato delle province di Frosinone, Latina e Viterbo possono presentare le domande per ottenere i benefici recati dall'art. 3 comma 2 lettera d - bis della legge n. 185/92 nel testo modificato dal D.L. n. 200/02, convertito in legge n. 256/02, presso l'Area decentrata Agricoltura competente per territorio, solo a seguito della pubblicazione sulla G.U.R.I. del decreto di riconoscimento di eccezionalità di tale evento calamitoso da parte del Ministero per le Politiche Agricole e Forestali;

Tenuto conto altresì che le cooperative agricole di raccolta, di lavorazione di trasformazione e di commercializzazione dei prodotti agricoli ricadenti nel territorio delimitato possono presentare le domande per ottenere i benefici recati dall'art. 3 comma 2 bis della legge n. 185/92 nel testo modificato dal D.L. n. 200/02, convertito in legge n. 256/02, presso l'Area decentrata Agricoltura competente per territorio, solo a seguito della pubblicazione sulla G.U.R.I. del decreto di riconoscimento di eccezionalità di tale evento calamitoso da parte del Ministero per le Politiche Agricole e Forestali;



1352 15 DIC. 2003

Ritenuto che i sopra citati benefici alle aziende agricole dovranno essere concessi in conformità a quanto previsto dalla normativa vigente e con le modalità e nei limiti previsti dalla circolare ministeriale n. 7 del 28 maggio 1992 e successive modificazioni e dalla comunicazione della Commissione europea n. 02/C28/2000 relativa agli orientamenti comunitari per gli aiuti di stato per le calamità naturali;

Dato atto che la materia di cui trattasi, concernente la declaratoria di eccezionalità dei danni causati alle aziende agricole da avversità atmosferiche è disciplinata da norme comunitarie e nazionali, con carattere cogente ai fini della eventuale corresponsione, a totale carico dei fondi stanziati nel bilancio dello Stato, degli aiuti finanziari e del riconoscimento dei benefici di natura previdenziale a favore dei singoli agricoltori;

Considerato che il Ministero delle Politiche Agricole e Forestali provvede al riparto dei fondi stanziati nel bilancio dello Stato a Titolo di "Fondo di Solidarietà" sulla base delle richieste che allo scopo vengono presentate dalle Regioni interessate, purché corredate dalla documentazione dichiarata essenziale dall'art. 2 della legge n. 185/92, come modificata dalla legge n. 256/02 e presentate nel termine perentorio, a pena di decadenza, di giorni 60 (sessanta) dal verificarsi del evento calamitoso, con eventuale proroga di ulteriori giorni 30 (trenta) in casi eccezionali e non ricorrenti;

Considerato che, per avere la sicilia interessato tutto il territorio regionale, le Aree Decentrate Agricoltura, su disposizione del Dipartimento Economico Occupazionale e della Direzione Regionale Agricoltura, hanno effettuato le verifiche in loco atte a delimitare i territori colpiti dall'evento ed a predisporre le relative relazioni tecniche;

Considerato che per la notevole mole di lavoro è stato necessario chiedere al Ministero delle Politiche Agricole e Forestali la proroga del termine da 60 (sessanta) a 90 (novanta) giorni;

Considerato che la istanza di declaratoria di eccezionalità dei danni causati deve essere adottata dalla Giunta Regionale entro il 27 dicembre 2003, pena la decadenza dai benefici di cui alla legge n. 185/92 come modificata dalla legge n. 256/2002;

Considerato che tale decadenza comporterebbe la perdita per tutti gli agricoltori che operano nei territori delimitati, di poter accedere agli aiuti statali;

Considerato che, su convocazione dell'Assessore all'Agricoltura, in data 10 dicembre 2003, si è tenuta la prescritta riunione con le parti sociali e sindacali, giusta "Protocollo sulle regole di consultazione e concertazione";

Considerato che, a tale riunione hanno partecipato i rappresentanti di n. 13 (tredici) parti sociali, i quali, tutti, hanno espresso il loro consenso sulla presente proposta di deliberazione (allegato B);

Considerato altresì che, nella stessa data, le parti sociali che non hanno partecipato alla riunione sono state invitate a presentare, su questa medesima proposta di deliberazione, le loro eventuali osservazioni (allegato C);

Dato atto, pertanto che è stata esperita la procedura di concertazione;

All'unanimità





135219 DIC. 2003

9

DELIBERA

In conformità con le premesse

Di proporre al Ministero delle Politiche Agricole e Forestali ai sensi dell'art. 2 comma 1 della legge 14 febbraio 1992 n. 185 e successive modificazioni, ai fini della concessione dei benefici di cui all'art.3 comma 2° - lettere a) , b) e d - bis e art. 3 comma 2 bis la declaratoria di eccezionalità dei danni causati dalla siccità verificatasi dal 1 gennaio 2003 al 28 settembre 2003, che ha colpito le produzioni agricole del territorio dei comuni delle seguenti provincie:

Provincia di Frosinone - Comuni di: Alatri, Anagni, Aquino, Castrocielo, Cervaro, Colle San Magno, Esperia, Pico, Piedimonte San Germano, Piglio, Pignataro Interamna Pontecorvo, Serrone e Villa Santa Lucia;

Provincia di Latina - Comuni di: Latina, Cisterna di latina, Cori, Pontinia, Sabaudia, Sezze, Sermoneta, Bassiano, Aprilia, Fondi, Monte San Biagio, Lenola, Terracina, San Felice Circeo, Maenza, Prossedi, Priverno, Roccagorga, Roccasecca dei Volsci, Sonnino, San Cosma e Damiano e Castelforte;

Provincia di Rieti - Intero territorio provinciale con esclusione del Comune di Magliano , parte del Comune di Rieti (Ha 1.511) e parte del Comune di Contigliano (Ha 86);

Provincia di Roma - Comuni di Allumiere, Anguillara Sabazia, Anzio, Ardea, Artena, Bellegra, Bracciano, Campagnano di Roma, Canale Monterano, Capena, Capranica Prenestina, Carpineto Romano, Casape, Castel Madama, Castel San Pietro, Castelnuovo di Porto, Cave, Cerreto Laziale, Cerveteri, Ciciliano, Civitavecchia, Colferro, Fiano Romano, Formello, Galliciano nel Lazio, Gavignano, Genazzano, Genzano, Gerano, Gorga, Guidonia Montecelio, Labico, Lanuvio, Lariano, Licenza, Magliano Romano, Mandela, Manziana, Marcellina, Mazzano Romano, Mentana, Montecompati, Monteflavio, Montelanico, Montelibretti, Monterotondo, Montorio, Moricone, Nerola, Nettuno, Olevano Romano, Palestrina, Palombara Sabina, Percile, Pisoniano, Poli, Pomezia, Riano Flaminio, Rignano Flaminio, Rocca Santo Stefano, Rocca di Cave, Rocca di Papa, Rocca Priora, Roccagiovine, Roma, Sambuci, San Cesareo, San Gregorio da Sassola, San Polo dei Cavalieri, San Vito Romano, Santa Marinella, Sant'Angelo Romano, Sant'Oreste, Saracinesco, Segni, Tivoli, Tolfa, Trevignano Romano, Valmontone, Velletri, Vicovaro, Zagarolo;

Provincia Viterbo - intero territorio provinciale.

Il presente provvedimento dovrà essere pubblicato sul Bollettino Ufficiale della Regione Lazio.



IL PRESIDENTE: F.to Francesco STORACE
IL SEGRETARIO: F.to Tommaso Nardini



22 DIC. 2003

Legge 185/92 modificata nel testo dal D.L. n. 200/02, convertito in legge n. 256/02

Evento calamitoso: Siccità 1 gennaio - 28 settembre 2003

Allegato "A"

Il presente allegato è composto di n. 311 pagine compreso il frontespizio

L'ESTENSORE	IL RESPONSABILE DEL PROCEDIMENTO	IL DIRIGENTE DELL'AREA	IL DIRETTORE REGIONALE	IL DIRETTORE DEL DIPARTIMENTO	L'ASSESSORE
A. Marangi	A. Prisco	D. G. Settimi	Dr. M. A. Rapponi	Dr. S. Carboni	Antonello Cannarilli



REGIONE LAZIO
Dipartimento Economico e Occupazionale
Direzione Regionale Agricoltura
Area Decentrata Agricoltura di Frosinone

Relazione generale dei danni causati dalla siccità nell'anno 2003

Nel periodo, di norma, gennaio/28settembre 2003 nella provincia di Frosinone, in base alle segnalazioni pervenute, c'è stata una permanente siccità, con mancanza di significative precipitazioni, che ha causato notevoli danni alle colture agricole esistenti in diversi comuni.

L'eccezionale evento ha determinato danni rilevanti a quasi tutte le colture in atto nel periodo interessato: seminativi, foraggere, arboree frutticole, erbacee da seme ed industriali, ortive in pieno campo e prati-pascoli.

I comuni colpiti dall'evento che hanno riportato danni accertati oltre il 35% della P.I.V. aziendale sono:

Alatri con danno del 46,03%;
Anagni con danno del 38,05%;
Aquino con danno del 54,85%;
Castrocielo con danno del 67,33%;
Cervaro con danno del 65,34%;
Colle S.Magno con danno del 56,62%;
Esperia con danno del 47,73%;
Pico con danno del 48,00%;
Piedimonte S.Germano con danno del 67,83%;
Piglio con danno del 40,13%;
Pignataro Interamna con danno del 70,97%;
Pontecorvo con danno del 41,13%;
Serrone con danno del 40,13%;
Villa S.Lucia con danno del 73,72%.

La descrizione del metodo di stima adottato, lo stato fenologico delle colture in produzione e le relative percentuali di danno, il tipo di colture, i prezzi adottati per la quantificazione economica del danno e l'indicazione dei territori interessati sono riportati nelle singole relazioni dei comuni danneggiati, di seguito enunciate, e nelle relative Tabelle "A" che sono parte integrante di questa relazione.

Ciò premesso si può concludere, in base agli accertamenti eseguiti dal nostro personale tecnico, che per i comuni delimitati e sopraccitati ricorrono le condizioni di danno esorbitanti il normale rischio a cui è soggetta l'azienda agraria e, pertanto, si afferma che per essi ricorrono le condizioni di carattere di eccezionalità dell'evento calamitoso per l'applicazione delle provvidenze creditizie ed in conto capitale previste dalla L. 185/92 e successive modificazioni ed integrazioni.



PER COPIA CONTINUARE

2

Le aziende ricadenti nella parte della provincia dei territori interessati dall'evento calamitoso sono nella maggioranza aziende diretto-coltivatrice di piccola e media dimensione a cui la siccità ha provocato una notevole influenza negativa nei loro bilanci.

Si specifica che nessuna delle colture esistenti nelle aree delimitate dall'evento di cui sopra è coperto da assicurazione contro il rischio siccità.



Il Dirigente
(Dott.ssa Ivana GROSSI)



PER COPIA CONFORME

REGIONE LAZIO

Tasca
Ceccarelli

Area Decentrata Agricoltura di Frosinone

Relazione tecnica siccità nel Comune di Alatri

Ufficio Speciale Sviluppo Agricolo e Mondo Rurali FROSINONE	
21 NOV. 2003	
Prot.	N° 45311

I sottoscritti Dr. Nardoni Piero, Agrot. Ciarrapica Giorgio, Sig. Ceccarelli Luciano in riferimento alla nota n. 19616 del 14/8/2003 del Comune di Alatri avente ad oggetto: "Richiesta di indagine tecnica per i settori olivicoli" hanno svolto un controllo in campo il giorno 14/10/2003, congiuntamente al Dr. Parisini Armando, consulente indicato dal Comune di Alatri.

Sono state accuratamente osservate le conseguenze della siccità che per tutto il periodo primaverile estivo 2003 hanno caratterizzato l'andamento climatico delle coltivazioni agricole.

Le zone osservate hanno interessato l'intero comprensorio agricolo comunale, ad eccezione dei fogli catastali 86, 87, 89, 90, 91, 96, 97, 98 e 99, per i quali con precedente relazione del Dr. Nardoni Piero è stata determinata e verbalizzata uno stato di calamità per grandinata a carico della coltivazione a vite, olivo e mais da grancella.

I dati relativi alle superfici coltivate sono state reperiti presso l'Ufficio statistica del Comune di Alatri e riferiti al Censimento Generale dell'Agricoltura dell'anno 2000.

Da tali dati si rileva che le coltivazioni praticate nel comprensorio agricolo di riferimento sono i seminativi, le coltivazioni legnose (olivo, vite, altre legnose), orti familiari, prati permanenti e pascoli.

Le superfici complessive delle categorie sopra dette e per gli 87 fogli catastali, analiticamente riportati nella "Tabella 1" della presente relazione, ammontano ad ha 4187.769 di cui ha 566.37 a seminativi, ha 1231 a coltivazioni legnose con la prevalenza della coltivazione ad olivo; orti familiari ha 85, ha 696.36 a prati permanenti e ha 1608.76 a pascoli.

Per i seminativi, gli orti familiari, i prati permanenti e i pascoli vi è stata una oggettiva impossibilità di stima per mancanza del prodotto ritraibile, nonché c'è stata l'omessa segnalazione degli Enti e soggetti preposti.

Per tuttavia i prodotti agricoli ritraibili dalle coltivazioni autunno-vernini quali grano, orzo, la produzione stimata è stata valutata con opportune indagini comparative acquisendo informazioni

presso aziende rappresentative e /o contoterzisti. Dalle indagini svolte si è potuto stimare un danno del 41%.

Per le coltivazioni a foraggio quali i prati permanenti e i pascoli, sempre applicando il metodo comparativo, sono stati acquisiti dati sul fieno prodotto nella stagione attuale e in quelle precedenti determinando un minor prodotto del 50%.

Per gli orti familiari che interessano complessivamente ha 85.05 non è stata determinata alcun valore di danno in considerazione che l'ampiezza aziendale è di poche are e che le produzioni sono auto consumate dalla famiglia del titolare.

Per le coltivazioni legnose si ha una netta predominanza della coltivazione ad olivo che interessa ha 965.28 dei 1231 ettari complessivi. Sulla coltivazione dell'olivo è stata incentrata la massima attenzione nella determinazione del danno per siccità per due ragioni principali.

La prima perché la presenza del frutto sulle piante ha permesso di determinare una stima del prodotto e, la seconda, perché la richiesta del Comune di Alatri era specifica per questa coltura. Nel corso del controllo in loco che, come detto, ha interessato l'intero comprensorio comunale, sono stati rilevati n° 9 campi di osservazione e su ognuno di essi sono stati determinati dei parametri quantitativi quali il sesto d'impianto, la stima su 10 piante delle produzioni in atto. I dati rilevati vengono riassunti nella seguente tabella dalla quale si determina nell'ultima colonna la quantificazione del mancato prodotto riscontrato rispetto alla media delle produzioni delle ultime stagioni.

N° campi osservati	località	sesto impianto	produzione 10 piante	Kg per pianta	piante ad ettaro	Kg/ha	produzione stagioni precedenti Kg/ha	riduzione di produzione	% di danno
1	foglio 58	6x5	25	2,5	333	833	3811	3117	79%
2	foglio 50	7x7	73	7,3	204	1489		2461	62%
3	foglio 41	6x6	100	10	278	2778		1172	30%
4	foglio 17	5x5	32	3,2	400	1280		2670	68%
5	foglio 16	6x6	5	0,5	400	200		3750	95%
6	foglio 26	5x5	5	0,5	400	200		3750	95%
7	foglio 24	5x5	20	2	400	800		3150	80%
8	foglio 52	10x8	57	5,7	125	713		3238	82%
9	foglio 70	6x5	48	4,8	333	1600		2350	59%

Dalla tabella sopra esposta si evince, avendo considerato una produzione degli ultimi anni pari a 3811 Kg/ha, una percentuale di danno alquanto diversificata nelle diverse località oggetto di stima.

Al fine della determinazione complessiva della minore produzione in atto è stato adottato il metodo di comparazione tra gli oliveti osservati e le zone adiacenti.



In particolare sono stati individuati per ogni foglio catastale del Comune di Alatri, escluso quelli già dichiarati, interessati da calamità per grandinata, i valori degli ettari ad oliveto valutandone le minori produzioni, riferite alla produzione media degli anni passati è stimata in Kg. 3811 ad ettaro.

Il dato complessivo che si evince dalla colonna " *Ql olive* " dell'allegata **Tabella A** è che per la stagione 2003 e per i 965.28 ettari ad oliveto si sarebbe determinata una produzione complessiva di ql 36787

Avendo determinato una produzione per la stagioni olivicola in corso di ql. 14297 di si ha un danno del 62 % pari ad una produzione unitaria ad ettaro di Kg. 1481.

Nella tabella seguente si individua in euro ~~5.867.071,06~~ la produzione lorda vendibile di tutte le colture ottenute nel comune di Alatri nella condizione di assenza di danno. Mentre la stima del danno accertato ammonta ad Euro 2.700.838,67 e quindi la percentuale complessiva dovuto all'evento atmosferico della siccità è pari al 46.03%.

colture	SAU ha	produ unitaria	produzione totale tot	valore unitario	produzione totale	danno accertato	
						%	valore del danno accertato
seminativi	566,37	30	16.991,10	€ 17,00	€ 288.848,70	41	€ 118.427,97
olivo	965,28	38,11	36.786,82	€ 104,00	€ 3.825.829,36	62	€ 2.372.014,21
vite	166	100	16.600,00	€ 26,00	€ 431.600,00	0	€ -
altro	100	150	15.000,00	€ 60,00	€ 900.000,00	0	€ -
orti fam prati permanenti	85,05 696,3	0 40	- 27.852,00	- € 5,00	€ - € 139.260,00	0 50	€ - € 69.630,00
pascoli	1608,76	35	56.306,60	€ 5,00	€ 281.533,00	50	€ 140.766,50
	4187,76		169.536,52		€ 5.867.071,06		€ 2.700.838,67

Sempre in riferimento ai valori unitari delle produzioni si precisa che sono stati reperiti presso gli Uffici della C.C.I.A.A. di Frosinone che periodica rileva e pubblica i prezzi dei prodotti agricoli.

Frosinone 19/11/2003

Dr. Nardoni Piero
Agrot. Ciarrapica Giorgio
Sig. Ceccarelli Luciano

[Handwritten signatures]



Ufficio Speciale Sviluppo Agricolo e Mondo Rurale	
FROSINONE	
13 NOV. 2003	
Prot.	N° 14350

REGIONE LAZIO

Area Decentrata Agricoltura di Frosinone

Relazione tecnica siccità nel Comune di Anagni

TASCA
Cecarel

Gli scriventi, Dott. ssa Gambardella Irene e Agr. Ciarrapica Giorgio, in riferimento alla nota del 09.10.2003, con la quale si incaricavano gli stessi di procedere al sopralluogo, finalizzato all'accertamento dei danni causati dalla siccità verificatasi nel periodo primavera - estate 2003 nel comune di Anagni, relazionano quanto segue:

Sono state poste sotto osservazione le coltivazioni agricole dell'intero comprensorio comunale di Anagni, valutando gli effetti della siccità, che hanno caratterizzato l'andamento climatico, per tutto il periodo già citato in premessa.

Considerando che la maggior parte delle colture in parola, al momento del sopralluogo erano già state raccolte o in fase di raccolta, si è proceduto alla stima del danno attraverso un'indagine comparativa a posteriori. La stima è stata effettuata su alcune aziende più rappresentative per estensione territoriale e tecnica colturale adottata; si sono acquisite inoltre informazioni presso alcuni contoterzisti, che operano nella zona da diversi anni. Da ciò, si sono comparati i dati medi delle produzioni ottenute nel triennio precedente e quelle dell'anno 2003.

Si precisa che i prezzi unitari di riferimento dell'annata 2003 sono anch'essi scaturiti da un'indagine svolta sull'andamento del mercato locale e che gli stessi, risultano aumentati mediamente del 10%, in forza della mediocre offerta di prodotto rispetto alla domanda. In particolare si rileva che la produzione del fieno, si è attestata fortemente al di sotto dei valori medi, tale da rendere il prodotto scarsamente reperibile sul mercato locale.

I dati relativi alle superfici coltivate sono stati reperiti presso il comune di Anagni e riferiti al Censimento Generale dell'Agricoltura dell'anno 2000.

Da i dati in questione, da cui risulta una S.A.U. di ha 5.019 e una S.A.T. di ha 6.051, si rileva che le coltivazioni nel comprensorio agricolo di riferimento sono i seminativi, le coltivazioni legnose, quali olivo e vite, i prati permanenti e i pascoli. Non è stata fatta una valutazione del danno sulle superfici relative agli ortaggi e alle colture frutticole, che interessano rispettivamente una superficie di ha 9 ed ha 16 su tutto il territorio comunale, in quanto sono coltivazioni a carattere familiare i cui prodotti sono destinati esclusivamente all'autoconsumo e quindi non calcolabili nella P.L.V.



Le superfici complessive delle categorie su indicate ammontano ad ha 4.994 e ripartite come di seguito:

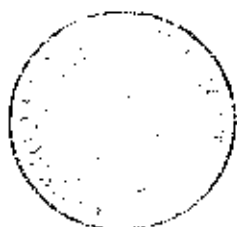
- seminativi per una superficie totale di ha 1320: si è riscontrata una perdita notevole del prodotto sia per i cereali autunno-vernini quali grano duro, grano tenero ed orzo, sia per quelli a semina primaverile quale il mais. La produzione del triennio precedente è stata quantificata mediamente in 30 quintali ad ettaro e la percentuale di danno è stata stimata nell'ordine del 60%.
- foraggiere avvicendate per una superficie totale di ha 1282: anche per le colture foraggiere si è riscontrata una significativa perdita di prodotto, sia per gli erbai monofiti e polifiti a semina autunnale, sia per i prati di erba medica; in particolare per quest'ultima si è avuta una forte riduzione del 1° e del 2° taglio ed un mancato 3° taglio che si sarebbe dovuto realizzare nel mese di luglio. Nel complesso si è stimata una percentuale di danno pari al 60%.
- olivo per una superficie totale di ha 839. Merita una nota particolare il caso dell'olivo, in cui si è riscontrata una perdita di prodotto complessivo del 80% circa; tale perdita, tuttavia, è imputabile a cause di natura diversa quali:
 - a) un forte attacco di occhio di pavone verificatosi nell'estate-autunno 2002 che ha causato ingenti defogliazioni; di conseguenza solo nella primavera-estate successiva le piante hanno dato segno di ripresa vegetativa a discapito della fruttificazione;
 - b) la gelata verificatasi in aprile;
 - c) la siccità del periodo primaverile-estivo
 - d) l'annata di scarica relativa all'alternanza di produzione.

Alla luce di quanto sopra esposto, e stante un'oggettiva difficoltà nell'imputare il danno esclusivamente al fenomeno della siccità, si è quantificato lo stesso nella misura del 35%.

- vite per una superficie totale di 259 ha: il danno maggiore si è avuto nei nuovi impianti con perdita fino al 90% delle barbatelle; mentre per quanto riguarda la produzione dell'uva si è stimata una perdita di prodotto pari al 50%.
- foraggiere non avvicendate per una superficie complessiva di ha 1294: si è riscontrata una forte perdita del prodotto valutata nella misura del 70%.

In conclusione il danno accertato ammonta complessivamente ad € 2.276.695,00 pari al 38,05% della P.L.V. totale, esclusa quella zootecnica, che ammonta ad € 5.982.3300,00. I dati riepilogativi sono riportati nella tabella dell'Allegato 1 che forma parte integrante e sostanziale della presente relazione.

Frosinone 11/11/2003



[Handwritten signature]

PER COPIA CONFORME



Gen. ssa Irene Gambardella

Gen. Giorgio Ciarrapica

[Handwritten signature]

Allegato 1: Comune di Anagni (FR) evento siccità primavera-estate 2003

Culture	Superficie Ha	Prod. Unitaria Q./M/ha	PRODUZIONE ORDINARIA		P. L. V.	Danno Accertato della Produzione %	PRODUZIONE DANNEGGIATA		P. L. V.	Danno accertato della P. L. V. %		
			Produzione Totale	Prezzo Unitario			Superficie Ha	Prod. Unitaria Q./M/ha			Produzione Totale	Prezzo Unitario
Seminativi	1320	30	39600	€ 15,00	€ 594.000,00	60	1320	12	€ 16,00	€ 253.440,00	57	€ 340.560,00
For. arvice.	1282	50	64100	€ 13,00	€ 833.300,00	60	1282	20	€ 14,00	€ 358.960,00	57	€ 474.340,00
Olivo	839	35	29365	€ 100,00	€ 2.936.500,00	35	839	23	€ 115,00	€ 2.219.155,00	24	€ 717.345,00
Vite	259	100	25900	€ 50,00	€ 1.295.000,00	50	259	50	€ 60,00	€ 777.000,00	40	€ 518.000,00
For. non Avv.	1284	25	32350	€ 10,00	€ 323.500,00	70	1284	7,5	€ 10,00	€ 97.050,00	68	€ 226.450,00
Ortaggi	9	0	0	0	0	0	0	0	0	0	0	0
Fruttiferi	16	0	0	0	0	0	0	0	0	0	0	0
Totale	5019				€ 5.982.300,00					€ 3.705.805,00		€ 2.276.695,00

Dott.ssa Irene Gariboldella

Ag. Giorgio Ciarrapica

Giorgio Ciarrapica



PER COPIA DI...

Tasca
Cerravalle

REGIONE LAZIO
DIPARTIMENTO ECONOMICO E OCCUPAZIONALE
DIREZIONE REGIONALE AGRICOLTURA
SEZIONE AGRICOLA DI ZONA
Via XX Settembre, 5
☎ 0776760213 - Fax 0776770254
03037 PONTECORVO

Pontecorvo li, _____

Prot. n. _____ del _____
Risposta al fogl. n. _____
Del _____
Alleg. _____

ALL'AREA DECENTRATA AGRICOLTURA
Via Adige, n. 41

03100 FROSINONE
Ufficio Speciale Sviluppo Agricolo e Pesca
FROSINONE
- 7 NOV. 2003
Prot. N° 14716

Oggetto: L.185/92 e successive modifiche ed integrazioni
Avversità atmosferiche nel Comune di Aquino.

RELAZIONE TECNICA

Il sottoscritto funzionario Compagnone Renato, incaricato dal Dirigente dell'Area Decentrata Agricoltura di Frosinone ad effettuare accertamenti sul territorio del Comune di Aquino per il riconoscimento dello stato di calamità naturale per la perdurante siccità dei mesi primaverili - estivi fino al 28/09/2003, ha constatato quanto segue:

- Tenuto conto degli accertamenti svolti nei giorni 11/12/16/22/24 settembre c.a.;
- Sulla base dei dati rilevati direttamente presso le aziende più rappresentative del comune e presso alcuni contoterzisti, utilizzando il metodo di stima comparativo delle produzioni annuali con le medie delle ultime tre annate, avendo le colture alla data della relazione concluso quasi totalmente il ciclo produttivo e usando per la stima i prezzi unitari medi praticati nella zona, accerta:

Il territorio interessato dall'evento è l'intero comune con una superficie agricola totale di Ha 1.334, una Superficie Agricola utilizzata di Ha 1166 distinta in 24 Fogli di mappa di cui Ha 109 in Set-Aside e Ha 1057 così ripartiti:

cereali autunno vernini	ha 349
mais	ha 95
colture foraggiere	ha 578
coltura orticole	ha 6
vite	ha 24
olivo	ha 5
altre	ha 120

Le mancate precipitazioni dei mesi primaverili ed il perdurare nei mesi successivi accompagnate dalle alte temperature hanno provocato gravi danni alle colture del territorio specie ai cereali in semina autunnale ed ai foraggi con danni stimati del 70%. Su queste colture la mancanza di acqua nel periodo primaverile ha compromesso la fase vegetativa della levata, ha limitato l'accostimento e l'ingrossamento della spiga. Parte del territorio interessato dalle colture rientra nella zona irrigua del Consorzio di Bonifica "Valle del Liri", ma, l'entrata in funzione dell'impianto collettivo è previsto annualmente per il 1° di maggio ed a quella epoca il ciclo vegetativo delle colture in esame ormai al termine non permetteva di intervenire con irrigazione di soccorso.



PER CONTA CONFORME

Le colture a semina primaverile (orticole, mais,) hanno risentito della carenza idrica che ha causato ritardo nelle semine e cattiva germinazione con una resa inferiore media del 30% dovuta perlopiù alle difficoltà di lavorazione del terreno e preparazione di letti di semina ottimali.

Le colture arboree presenti nel territorio (vite ed olivo) in modo diverso hanno risentito delle scarsissime precipitazioni con un danno riscontrato minimo nella vite 15% e marcato sull'olivo del 50%.

La superficie a Set-Aside, lavorata ma non produttiva, non ha avuto alcun danno.


Nella tabella riepilogativa che segue sono riassunti i danni subiti dalle aziende insistenti sul territorio:

colture	superf. Ha	prod. Un. q.li / ha	prezzo Euro/q.li	valore totale	danno medio	valore danno accertato
grano,avena,orzo	349	30	15	157050	70%	109935
mais	95	120	15	171000	35%	59850
foraggio	578	70	9,3	376278	70%	263395
orticole	6	150	26	23400	20%	4680
vite	24	100	40	96000	15%	14400
olivo	5	25	60	7500	50%	3750
Set-Aside	109	0	0	0	0	0
				0		
TOTALE	1166			831228		456010

Si evince che il danno economico delle aziende è quantificabile in circa Euro 456.010 pari al 54,8% della P.L.V. aziendale totale stimata in Euro 831.228.

Pontecorvo li 28/10/2003

In fede
Per. Agr. Compagnone Renato

PER COPIA CONFORME

REGIONE LAZIO
Dipartimento Economico ed Occupazionale
Direzione Regionale Agricoltura
Area Decentrata Agricoltura di Frosinone
SPORTELLO AGRICOLO DI ZONA - CASSINO

Ufficio Speciale Sviluppo Agricolo e Mondo Rurale	
FROSINONE	
- 5 NOV. 2003	
PROV. FROSINONE	N. 16583

**RELAZIONE DI SOPRALLUOGO PER ACCERTAMENTO DANNI EX L. 185/92
ESUCCESSIVE MODIFICHE ED-INTEGRAZIONI.
COMUNE DI CASTROCCIELO.**

Il sottoscritto Pescosolido TOMMASO, a compimento dell'incarico disposto dal Dirigente dell'ADA di Frosinone per verificare e stimare i danni effettivi delle zone di cui alla specifica richiesta del Comune, relaziona quanto segue:

L'intero territorio del Comune di Castrocielo, da gennaio 2003 a settembre 2003 è stato interessato da perdurante siccità, tant'è che la media delle precipitazioni rilevata nel periodo dal sistema meteorologico regionale presso le colonnine poste in zona è di 2 mm/cm2 nei mesi di luglio, agosto e settembre, da gennaio a tale periodo non si registrano precipitazioni.

Si procede al rilevamento ed alla quantificazione dei danni riscontrati adottando il metodo di stima analitico-comparativo. Tale stima è stata fatta, prendendo a base la superficie investita per singola coltura, rilevato le rese medie per ettaro, direttamente presso i produttori oppure presso contoterzisti, conoscendo la resa media degli anni precedenti, si è stimata con estrema facilità la perdita di prodotto per coltura per anno, atteso che le colture principalmente presenti sul territorio, alla data di redazione della presente relazione avevano quasi tutte terminato il loro ciclo produttivo

*Da quanto accertato si rileva che: le colture cerealicole, a fronte di una resa media annua di 30q.li/ha hanno registrato produzioni medie per Ha di 7.8 q.li.
Le foraggere, che davano una resa media di circa 40-45 q.li/ha, hanno registrato una resa di circa 80-10 q.li.*

Le aziende presenti sul territorio hanno una superficie media di circa cinque ettari ed il loro indirizzo è principalmente cerealicolo - foraggiero.

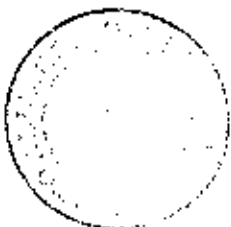
Gli allevamenti rappresentano circa il 5% della PLV totale e sono principalmente vocati alla produzione di latte. Esiste un allevamento bufalino da latte costituito da circa cento capi.

I prezzi unitari presi a base per la stima del danno sono quelli medi praticati nella zona, tra l'altro in linea con il mercato nazionale.

Il Comune di Castrocielo si estende per ha 2.789, di questi, secondo i dati del 5° censimento Generale Agricoltura, 2.071 costituiscono la SAT e circa 1.500 costituiscono la SAU Comunale.

L'Area, servita da sistema d'irrigazione gestito dal Consorzio di Bonifica "Valle del Liri" con sede in Cassino, interessa i fogli n. 18 - 19 - 20 - 29 per una superficie di ha 100 circa. Nel periodo in parola inutilizzato perché il lago di Capod'acqua, fonte d'approvvigionamento era secco.

Le Colture praticate su detta superficie sono ripartite come segue



[Handwritten signature]

PER COPIA CONFORME

1 Seminativi:

1.1 Grano tenero:

La coltura è praticata per circa ha 350, l'indagine effettuata a raccolta avvenuta ha evidenziato una mancata produzione, rispetto a quella ordinaria di circa il 70%. A fronte di rese medie riscontrate nelle annate precedenti di 30 - 35 q.li per ha, si registrano nella corrente annata rese di 6 - 7 q.li per ha;

1.2 Grano duro:

La coltura è praticata su circa 250 ha, l'indagine effettuata a raccolta avvenuta ha riscontrato una perdita di produzione quantificabile in termini percentuali intorno al 70%. Le produzioni realmente verificate sono di 6 - 7 q.li per ha, a fronte di rese medie stimate nelle annate precedenti di circa 30 - 35 q.li ad ettaro;

1.3 Avena:

La coltura investe circa ha 100, l'indagine effettuata a raccolta avvenuta ha evidenziato una mancata produzione, rispetto a quella stimata nelle precedenti annate di circa il 72%. La resa effettiva riscontrata per ha è di circa 6 - 7 q.li, a fronte di 32 - 33 q.li per ettaro verificate nelle annate precedenti;

1.4 Orzo:

La coltura investe circa ha 150, l'indagine effettuata a raccolta avvenuta ha evidenziato una mancata produzione, rispetto a quella stimata nelle precedenti annate di circa il 72%. La resa effettiva riscontrata per ha è di circa 6 - 7 q.li, a fronte di 32 - 33 q.li per ettaro verificate nelle annate precedenti;

1.5 Mais:

La coltura ricopre circa 100 ha della SAU, praticata soprattutto come secondo raccolto dopo il grano, ha sofferto evidenti problemi nella fase di semina, nascita e levata, tale da far registrare l'assoluta perdita di tutto il raccolto previsto. La resa media riscontrata nelle annate precedenti si aggira intorno ai 60 q.li per ha;

2. Foraggiere:

2.1 Medica:

La coltura è praticata su circa 100 ha con una resa media di circa 70 q.li per ettaro annui.

Le rese riscontrate nella presente annata si aggirano intorno a 10 - 12 q.li per ettaro, che espresse in termini percentuali rileva una perdita di produzione pari al 77%;

2.2 Erbai:



PER COPIA CONFORME

La coltura è praticata su circa 150 ettari. La perdita di produzione riscontrata è di circa il 75%, ossia a fronte di rese per ha di circa 75 q.li, le rese effettive della presente annata sono di circa 10 q.li per ha;

3. Prati e Pascoli permanenti:

3.1 Prati:

La coltura è praticata su circa 10 ha ed ha evidenziato una mancata produzione di circa il 68%. Ovvero, a fronte di rese medie di circa 70 - 80 q.li si registrano rese nell'annata di 20 - 25 q.li per ha;

3.2 Pascoli:

La coltura è praticata in modo permanente su circa 190 ha ed è utilizzata da allevamenti bradi bovini ed ovini non stanziali della zona. La mancata produzione evidenziata è pari a circa 60 q.li/ha come foraggio pascolato, che espresso in termini percentuali rappresenta il 72% circa della produzione mediamente stimata per le annate precedenti;

4. Colture Arboree:

4.1 Olivo:

L'olivo ricopre circa 200 ha della SAU totale del Comune di Castrocielo, attualmente si procede alla raccolta con produzioni di circa 1 -1,5 q.li/ha, a fronte di rese medie registrate nelle annate precedenti di circa 6 -7 q.li/ha;


4.2 Vite:

La vite ricopre circa 25 ha della SAU. La produzione pur avendo subito una riduzione del 70% circa, rispetto a quella stimata, non costituisce PLV in quanto il prodotto è utilizzato per autoconsumo.

Di seguito si rappresentano i danni stimati ai fini dell'accertamento in essere.

colture	produzione ordinaria					danno accertato		danno o produzione assicurata	danno effettivo	
	superficie ha	produzione unitaria q.li	produzione totale q.li	prezzo unitario €	valore globale €	%	valore €		%	valore €
grano tenero	319,00	30	9.570,00	15,00	143.550,00	70,00	100.485,00		70,00	100.485,00
grano duro	227,00	32	7.264,00	15,00	108.960,00	70,00	76.272,00		70,00	76.272,00
avena	98,62	33	3.254,46	15,00	48.816,90	72,00	35.148,17		72,00	35.148,17
orzo	155,11	30	4.653,30	15,00	69.799,50	72,00	50.255,64		72,00	50.255,64
mais	86,49	65	5.621,85	15,00	84.327,75	100,00	84.327,75		100,00	84.327,75
medica	50,00	80	4.000,00	15,00	60.000,00	77,00	46.200,00		77,00	46.200,00
erbai	150,00	75	11.250,00	15,00	168.750,00	75,00	126.562,50		70,00	126.562,50
prati	5,39	55	296,45	15,00	4.446,75	75,00	3.335,06		70,00	3.335,06
pascoli	192,77	60	11.566,20	15,00	173.493,00	73,54	127.586,75		70,00	127.586,75
olivo	252,63	12	3.031,56	45,00	136.420,20	53,35	72.780,18		53,35	72.780,18
vite *	25,08	60	1.503,60	50,00	75.180,00					
ALTRO										
TOTALI	1.582,07				1.073.744,10		722.953,05			722.953,05

* la vite non rientra nel calcolo del danno perché utilizzata per autoconsumo



PER COPIA CONFORME

19

Pertanto, da quanto sopra espresso si desume che il danno stimato nel Comune di Castrocielo, verificatosi a seguito della siccità avuta da gennaio 2003 a tutto settembre 2003 è quantificabile nel 67,33% della PLV Comunale, pari ad € 722.953,05


Cassino, 10/10/2003

All: Tab. all.A
Floppy disk
Quadro d'unione.



PER COPIA CONFORME

7



REGIONE LAZIO
Dipartimento Economico ed Occupazionale
Direzione Regionale Agricoltura
Area Decentrata Agricoltura di Frosinone
SPORTELLO AGRICOLO DI ZONA - CASSINO -

**RELAZIONE DI SOPRALLUOGO PER ACCERTAMENTO DANNI EX L. 185/92. E
SUCCESSIVE MODIFICHE.**

COMUNE DI CERVARO

Il sottoscritto Pescosolido TOMMASO, a compimento dell'incarico disposto dal Dirigente responsabile di Codesta Area Decentrata, relaziona quanto segue:

Il sopralluogo effettuato, con i tecnici del Comune istante, ha evidenziato quanto appresso specificato:

L'intero territorio del Comunale dal gennaio 2003 al 30 settembre 2003 è interessato da perdurante siccità, tant'è che la media delle precipitazioni rilevata nel periodo dal sistema meteorologico regionale presso le colonnine poste in zona è di 2.5 mm/cm² e solo nei mesi di luglio ed agosto, da gennaio ad inizio luglio non si registrano precipitazioni.

Il metodo di stima adottato, è quello definito come analitico - comparativo. Le cerealicole e da foraggiere presenti terminato il loro ciclo produttivo, tant'è che alla data del primo sopralluogo risultavano già raccolte, possiamo stimare con abbastanza certezza la riduzione di produzione avvenuta nella presente annata, in confronto con le medie produttive delle annate precedenti. Le colture arboree sono in fase di raccolta pertanto permettono di stimare in modo certo la mancata produzione.

I dati rilevati direttamente presso le aziende più rappresentative della zona e presso alcuni contoterzisti di comprovata esperienza e conoscenza, ovvero presso esercenti che ritirano il prodotto per la commercializzazione.

Detti riscontri hanno rilevato che le colture cerealicole, a fronte di una resa media annua riscontrata nelle precedenti annate di circa 30 q.li/ha, hanno prodotto circa 14 - 15 q.li/ha., con una riduzione della produzione complessivamente e percentualmente stimabile intorno al 45 - 50%. Per quanto attiene le foraggiere si riscontra una riduzione di produzione di circa il 50%.

Le aziende agricole presenti sul territorio hanno una superficie aziendale media di 311A ed il loro indirizzo è principalmente cerealicolo ed olivicolo.

Gli allevamenti rappresentano circa il 1.5% della PLV totale e sono principalmente vocati alla produzione di carne. I prezzi unitari presi a base per la stima del danno sono quelli medi praticati nella zona per i prodotti interessati, tra l'altro in linea con il mercato nazionale.



ESP. COPIA CONFORME

La zona è servita da sistema di irrigazione gestito dal Consorzio di Bonifica "Valle del Liri" con sede in Cassino, ed interessa i fogli n. 16 - 17 - 23 - 24 - 25 - 26 - 27 - 33 - 34 - 35 - 36 - 37 - 38. Tuttavia non è stato riuscito ad apportare beneficio alle colture a causa delle alte temperature. L'elaborazione delle superfici interessate e del relativo danno stimato in Euro è stata fatta su dato Istat aggregato, non essendo disponibile alcun altro dato

Il Comune di Cervaro si estende per Ha 2773. La SAU Comunale risulta di Ha 1722, il resto costituisce terreno non propriamente sottoposto a coltivazioni (boschi, altra arboricoltura da legno, superficie coperta da strade aziendali e/o intreperati, ecc...)

Le coltivazioni praticate su detta superficie sono così ripartite:

Seminativi:

Dette colture investono circa 502ha di superficie. I danni riscontrati aggirano intorno al 50% della produzione stimata rispetto alle annate precedenti.

Coltivazioni legnose:

Dette colture vengono praticate su circa 612 Ha, ricoperte principalmente da olivo, ed hanno riportato un danno stimato in circa 55% della PLV da esse derivanti, rispetto alle precedenti annate.

Pascoli:

- ricoprono circa 550 ha della SAU Comunale con danno stimato intorno al 75% della prevista PLV;

Prati:

ricoprono circa 33 ha della SAU Comunale con danno stimato al 70% della prevista PLV.

Nella sottostante tabella riepilogativa si specifica nel dettaglio la stima del danno :

colture	produzione ordinaria					danno accertato		danno prod. riziolo re assicurata	danno effettivo	
	superfici e totale ha	produzione unitaria q.li	produzione totale q.li	prezzo unitario €	valore globale €	%	Valore €		%	valore €
seminativi	502,60	30	15.078,00	15,00	225.170,00	52,00	117.608,40		52,00	117.608,40
pascoli	549,15	55	30.203,25	15,00	453.048,75	72,00	326.195,10		72,00	326.195,10
prati	32,61	45	1.467,45	15,00	22.011,75	75,00	16.508,81		75,00	16.508,81
coltivazioni legnose	611,20	15	9.168,00	70,00	641.760,00	65,00	417.144,00		65	417.144,00
TOTALI	1.695,56				1.342.990,50		877.456,31			877.456,31



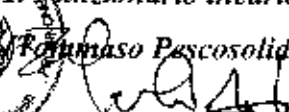


Pertanto, il danno percentualmente espresso sulla PLV dell'intero territorio Comunale, pari ad € 1.342.990,50, è del 65,34% pari ad Euro 877.456,31.

La redazione delle previste tabelle allegate A è resa impossibile per mancanza di dati specifici e distintivi della superficie investita per foglio.

Cassino, 03/11/2003

Il Funzionario incaricato
(Tommaso Pascosolido)



PER COPIA CONFORME

*Taxa
Carenza CC*

REGIONE LAZIO
DIPARTIMENTO ECONOMICO E OCCUPAZIONALE
DIREZIONE REGIONALE AGRICOLTURA
SEZIONE AGRICOLA DI ZONA
Via XX Settembre, 5
☎ 0776760213 - fax 0776770254
03037 PONTECORVO

Ufficio Speciale Sviluppo Agricolo e Mondo Rurale	
FROSINONE	
- 5 NOV. 2003	
Prov.	N° 14522

Pontecorvo li, _____

Prot. n. _____ del _____
Risposta al fogl.n. _____
Del _____
Alleg. _____

ALL'AREA DECENTRATA AGRICOLTURA
Via Adige, n. 41
03100 FROSINONE

Oggetto: L.185/92 e successive modifiche ed integrazioni
Avversità atmosferiche nel Comune di Colle S. Magno

RELAZIONE TECNICA

I sottoscritti funzionari Compagnone Renato e Conti Fausto, incaricati dal Dirigente dell'Area Decentrata Agricoltura di Frosinone ad effettuare accertamenti sul territorio del Comune di Colle S. Magno per il riconoscimento dello stato di calamità naturale per la perdurante siccità dei mesi primaverili - estivi, fino al 28 settembre, relazionano quanto segue:

- Visto le istanze presentate al comune di Colle S. Magno dai titolari di numerose aziende agricole di cui riportiamo i nominativi: Nota Mario, Nota Felice, Ciamberlano Maria Antonietta, Cambone Nathalie, Cenci Luca, Marsella Massimo, Cenci Pericle, Colamatteo Valentino, Colamatteo Filippo, Vallo Anna Maria, Raso Rita, Evangelista Emilio, Di Murro Vincenzo, Di Murro Francesco, Orlando Mercede;
- dagli accertamenti svolti nei giorni 9-16-19 settembre c.a.;
- sulla base dei dati rilevati direttamente presso le aziende del comune e utilizzando il metodo di stima comparativo delle produzioni annuali con le medie degli ultimi anni, avendo le colture alla data della relazione concluso quasi totalmente il ciclo produttivo e usando per la stima i prezzi unitari medi praticati nel comprensorio, accertano:

Il territorio interessato dall'evento è l'intero comune ripartito in 31 Fogli di Mappa con una superficie agricola totale di Ha 915, una Superficie Agricola Utilizzata di Ha 222 di cui Ha 11,5 a Set-Aside e Ha 210,5 così distinta:

Prati pascoli	ha 99,5
colture foraggere	ha 35
vite	ha 5
olivo	ha 71

Le mancate precipitazioni dei mesi primaverili ed il perdurare nei mesi successivi accompagnate dalle alte temperature hanno provocato gravi danni alle colture foraggere del territorio in semina autunnale con danni stimati del 75%. Sulla coltura la mancanza di acqua nel periodo primaverile ha compromesso la fase vegetativa della levata permettendo la produzione di una scarsissima quantità di foraggio di scarsa qualità.



[Handwritten signature]

Le colture arboree presenti nel territorio (vite ed olivo) in modo diverso hanno risentito delle scarsissime precipitazioni con un danno riscontrato minimo nella vite 25% e marcato sull'olivo del 60%. Il caldo eccessivo accompagnato dall'aridità dei suoli ha provocato la colatura dei fiori e la cascola dei frutticini allegati.

Il cotico erboso dei prati pascoli, ubicati in alta montagna, utilizzati per gli allevamenti allo stato brado, è stato notevolmente danneggiato dalla carenza di acqua tanto da compromettere il pascolamento anche per gli anni successivi.

La Superficie a Set-Aside, terreni a riposo improduttivo, non ha avuto alcun danno.

Nella tabella riepilogata che segue sono riassunti i danni subiti dalle aziende insistenti sul territorio:

colture	superf. Ha	prod. Un. q.li / ha	prezzo Euro/q.li	valore totale	danno medio	valore danno accertato
Foraggio	35	50	10	17500	75%	13125
Vite	5	80	50	20000	25%	5000
Olivo	71	20	60	85200	60%	51120
prati pascoli	99,5	7	10	6965	60%	4179
Set-Aside	11,5	0	0	0	0	0
TOTALE	222			129665		73424




Si evince che il danno economico delle aziende è quantificabile in circa Euro 73.424 pari al ^{56,62}~~56~~% della P.L.V. aziendale totale stimata in Euro 129.665.

L'allevamento elicico ubicato al foglio 17 di mq 3000 che ha avuto danni accertati dell'80%, non è stato considerato nel calcolo economico in quanto allevamento zootecnico.

Pontecorvo li 31/10/2003

In fede
Per. Agr. Compagnone Renato
Agr. Conti Fausto

Handwritten signatures and a circular stamp of the Regione Lazio, Dipartimento Agricoltura.



PER COPIA CONFORME

REGIONE LAZIO
DIPARTIMENTO ECONOMICO E OCCUPAZIONALE
DIREZIONE REGIONALE AGRICOLTURA
SEZIONE AGRICOLA DI ZONA
Via XX Settembre, 5
☎ 0776760213 - Fax 0776770254
03037 PONTECORVO

Tasca
Ceccarelli

Pontecorvo li, _____

Prot. n. _____ del _____
Risposta al fogl. n. _____
Del _____
Alleg. _____

ALL'AREA DECENTRATA AGRICOLTURA
Via Adige, n. 41
03100 FROSINONE

Oggetto: L.185/92 e successive modifiche ed integrazioni.
Avversità atmosferiche nel Comune di Esperia

Ufficio Speciale Sviluppo Agricolo e Mando Rurale FROSINONE		
11 NOV. 2003		
Prot.	N° 14838	

RELAZIONE TECNICA

I sottoscritti funzionari Compagnone Renato e Conti Fausto, incaricati dal Dirigente dell'Area Decentrata Agricoltura di Frosinone ad effettuare accertamenti sul territorio del Comune di Esperia per il riconoscimento dello stato di calamità naturale per la perdurante siccità dei mesi primaverili - estivi e comunque fino al 28/09/2003, relazionano quanto segue:

- tenuto conto degli accertamenti svolti nei giorni 11/12/16/22/24 settembre c.a.;
- sulla base dei dati rilevati direttamente presso le aziende più rappresentative del comune e presso alcuni contoterzisti, utilizzando il metodo di stima comparativo delle produzioni annuali con le medie produttive delle annate precedenti, avendo le colture alla data della relazione concluso quasi totalmente il ciclo produttivo e usando per la stima i prezzi unitari medi praticati nella zona, accertano:

Il territorio interessato dall'evento è l'intero comune con una superficie agricola totale di Ha 7.388, una Superficie Agricola Utilizzata di Ha 5.071, ripartita in 63 Fogli di Mappa e con una estensione media aziendale di Ha 5.37, di cui Ha 142 in Set-Aside e Ha 4.929 coltivati secondo la ripartizione seguente:

cereali autunno vernini	ha 197
mais	ha 47
colture foraggere	ha 812
coltura orticole	ha 15
vite	ha 44
olivo	ha 178
prati pascoli	ha 3636
Set-Aside	ha 142

Le mancate precipitazioni dei mesi primaverili ed il perdurare nei mesi successivi, accompagnate dalle alte temperature, hanno provocato gravi danni alle colture del territorio specie ai cereali in semina autunnale ed ai foraggi con danni stimati del 60%. Su queste colture la mancanza di acqua ha permesso solo parzialmente la fase vegetativa della levata con conseguente riduzione della produzione nei foraggi, limitato l'accestimento nei cereali e compromesso l'ingrossamento della spiga. Si precisa, che il territorio di coltivazione del Comune è sotteso ad impianto di irrigazione collettivo del Consorzio di Bonifica Valle del Liri per circa Ha 400 e che l'apertura del periodo irriguo è fissato annualmente dal 1 maggio al 30 settembre. Ciò non ha consentito di intervenire in tempi utili con l'irrigazione di soccorso perché il ciclo vegetativo delle colture foraggere e cerealicole all'inizio di maggio volgeva al termine.



Le colture a semina primaverile (orticole e mais) hanno risentito della carenza idrica che ha causato ritardo nelle semine e cattiva germinazione con una resa inferiore media del 30%. Nell'annata in corso le mancate precipitazioni a partire dal mese di febbraio non hanno consentito le semine primaverili che avvengono normalmente per il mais nella prima decade di aprile, ulteriormente hanno reso difficoltoso la lavorazione del terreno e l'amminutamento delle zolle a tal punto che si è dovuto attendere l'entrata in funzione dell'impianto irriguo per procedere alla preparazione del letto di semina di fatto posticipando la semina stessa, o con l'aggravio economico di procedere alla risemina dei campi ove risultavano seminati. A ciò si aggiunge che nelle zone coltivate intensamente ad ortaggi l'entrata in funzione dell'impianto irriguo collettivo è avvenuta il 14-15 maggio causa la riparazione del canale adduttore. Anche per queste colture la difficoltà di lavorazione dei terreni ha provocato ritardo nella preparazione dei campi e le piantine, messe a dimora in un periodo di caldo eccezionale, hanno subito la crisi di trapianto.

Il danno su queste colture quindi, è stato causato dalla combinazione della carenza idrica, dal minore investimento di piantine per ettaro e indirettamente dall'ondata di eccezionale calore che ne ha compromesso il normale sviluppo vegetativo.

Le colture arboree presenti nel territorio (vite ed olivo) in modo diverso hanno risentito delle scarsissime precipitazioni e delle alte temperature che hanno causato la colatura dei fiori e la cascola precoce dei frutticini allegati, con un danno riscontrato minimo nella vite 15% e marcato sull'olivo del 50%.

Il cotico erboso dei prati pascoli, ubicati in alta montagna, utilizzati per i numerosi allevamenti bovini e ovicaprini è stato notevolmente danneggiato dalla carenza di acqua tanto da compromettere il pascolamento anche per gli anni successivi.

Gli appezzamenti a Set-Aside, lavorati ma improduttivi, non hanno avuto danni.

Nella tabella riepilogata che segue sono riassunti i danni economici subiti dalle aziende insistenti sul territorio:

colture	superf. Ha	prod. Un. q.li / ha	prezzo Euro/q.li	valore totale	danno medio	valore danno accertato
grano,avena,orzo	197	25	15	73875	60%	44325
mais	47	100	15	70500	30%	21150
foraggio	812	50	10	406000	60%	243600
prati pascoli	3636	7	10	254520	60%	152712
orticole	15	150	26	58500	30%	17550
vite	44	100	50	220000	15%	33000
olivo	178	20	60	213600	50%	106800
Set-Aside	142	0	0	0	0	0
				0		
TOTALE	5071			1296995		619137

Si evince che il danno economico delle aziende è quantificabile in circa Euro 619.137 pari al 47.73% della P.L.V. aziendale totale stimata in Euro1.296.995 con esclusione delle produzioni zootecniche.

Pontecorvo li 07/11/2003



In fede
Per. Agr. Compagnone Renato
Agr. Conti Fausto

Compagnone Renato
Conti Fausto



Fausto Conti

REGIONE LAZIO
DIPARTIMENTO ECONOMICO E OCCUPAZIONALE
DIREZIONE REGIONALE AGRICOLTURA
SEZIONE AGRICOLA DI ZONA
Via XX Settembre, 5
☎ 0776760213 - Fax 0776770254
03037 PONTECORVO

Tasca
Ceccarelli

~~11 NOV. 2003~~

Pontecorvo li, _____

Prot. n. 4840 del _____
Risposta al fogl. n. _____
Del _____
Alleg. _____

ALL'AREA DECENTRATA AGRICOLTURA
Via Adige, n. 41
03100 FROSINONE

Oggetto: L. 185/92 e successive modifiche ed integrazioni
Avversità atmosferiche nel Comune di Pico

Ufficio Speciale Sviluppo Agricolo e Mondo rurale FROSINONE	
11 NOV. 2003	
Prot.	N° 4840

RELAZIONE TECNICA

I sottoscritti funzionari Compagnone Renato e Conti Fausto, incaricati dal Dirigente dell'Area Decentrata Agricoltura di Frosinone ad effettuare accertamenti sul territorio del Comune di Pico per il riconoscimento dello stato di calamità naturale per la perdurante siccità dei mesi primaverili - estivi, fino al 28 settembre, relazionano quanto segue:

- dagli accertamenti svolti nei giorni 23- 25- 26-29 settembre c.a.;
- sulla base dei dati rilevati direttamente presso le aziende del comune e utilizzando il metodo di stima comparativo delle produzioni annuali con le medie degli ultimi anni, avendo le colture alla data della relazione concluso quasi totalmente il ciclo produttivo e usando per la stima i prezzi unitari medi praticati nel comprensorio, accertano:


Il territorio interessato dall'evento è l'intero comune ripartito in 26 Fogli di Mappa con una superficie agricola totale di Ha 1634, una Superficie Agricola Utilizzata di Ha 618 di cui Ha 118 a Set-Aside e Ha 500 così distinta:

colture foraggere	ha 325
grano,orzo,avena	ha 23
vite	ha 21
olivo	ha 131

Le mancate precipitazioni dei mesi primaverili ed il perdurare nei mesi successivi accompagnate dalle alte temperature hanno provocato gravi danni alle colture del territorio in semina autunnale con danni stimati del 60%. Sulle colture, la mancanza di acqua nel periodo primaverile ha compromesso la fase vegetativa della levata permettendo la produzione di una scarsissima quantità di foraggio di scarsa qualità, ha ridotto l'accostimento e limitato l'ingrossamento della spiga nei cereali.

Le colture arboree presenti nel territorio (vite ed olivo) in modo diverso hanno risentito delle scarsissime precipitazioni con un danno riscontrato minimo nella vite 20% e marcato sull'olivo del 50%. Il caldo eccessivo accompagnato dall'aridità dei suoli ha provocato la colatura dei fiori e la cascola dei frutticini allegati. A fronte di una discreta fioritura, la produzione è pressoché inesistente.




PER COPIA CONFORME

La superficie a Set-Aside o incolto improduttivo non ha avuto alcun danno.

Nella tabella riepilogata che segue sono riassunti i danni subiti dalle aziende insistenti sul territorio:

colture	superf. Ha	prod. Un. q.li / ha	prezzo Euro/q.li	valore totale	danno medio	valore danno accertato
grano,avena,orzo	23	20	16	7360	60%	4416
foraggio	325	50	10	162500	60%	97500
vite	21	80	50	84000	20%	16800
olivo	131	20	60	157200	50%	78600
Set-Aside	118	0	0	0	0	0
TOTALE	618			411060		197316

Si evince che il danno economico delle aziende è quantificabile in circa Euro 197.316 pari al 48,00% della P.L.V. aziendale totale stimata in Euro 411.060.

Pontecorvo li 31/10/2003



In fede
Per. Agr. Compagnone Renato
Agr. Conti Fausto

Compagnone Renato
Conti Fausto

PER COPIA CONFORME

REGIONE LAZIO
Dipartimento Economico ed Occupazionale
Direzione Regionale Agricoltura
Area Decentrata Agricoltura di Frosinone
SPORTELLO AGRICOLO DI ZONA - CASSINO

Ufficio Speciale Sviluppo Agricolo e Mobilità Rurale	
FROSINONE	
- 7 NOV. 2003	
Prot.	N° 14729

**RELAZIONE DI SOPRALLUOGO PER ACCERTAMENTO DANNI EX L. 185/92. E
SUCCESIVE MODIFICHE.**

COMUNE DI PIEDIMONTE SAN GERMANO

Il sottoscritto Pescosolido TOMMASO, a compimento dell'incarico disposto dal Dirigente responsabile di Codesta Area Decentrata, relaziona quanto segue:

Il sopralluogo effettuato, con i tecnici del Comune istante, ha evidenziato quanto appresso specificato:

L'intero territorio del Comunale dal gennaio 2003 al 30 settembre 2003 è interessato da perdurante siccità, tant'è che la media delle precipitazioni rilevata nel periodo dal sistema meteorologico regionale presso le colonnine poste in zona è di 2.5 mm/cm² e solo nei mesi di luglio ed agosto, da gennaio ad inizio luglio non si registrano precipitazioni.


Il metodo di stima adottato, è quello definito come analitico - comparativo. Le cerealicole e da foraggiere presenti terminato il loro ciclo produttivo, tant'è che alla data del primo sopralluogo risultavano già raccolte, possiamo stimare con abbastanza certezza la riduzione di produzione avvenuta nella presente annata, in confronto con le medie produttive delle annate precedenti. Le colture arboree sono in fase di raccolta pertanto permettono di stimare in modo certo la mancata produzione.

I dati rilevati direttamente presso le aziende più rappresentative della zona e presso alcuni contoterzisti di comprovata esperienza e conoscenza, ovvero presso esercenti che ritirano il prodotto per la commercializzazione.

Detti riscontri hanno rilevato che le colture cerealicole, a fronte di una resa media annua riscontrata nelle precedenti annate di circa 30 q.li/ha, hanno prodotto circa 7-8 q.li/ha., con una riduzione della produzione complessivamente e percentualmente stimabile intorno al 75 - 80%. Per quanto attiene le foraggiere si riscontra una riduzione di produzione di circa il 50%.

Le aziende agricole presenti sul territorio hanno una superficie aziendale media di 3HA ed il loro indirizzo è principalmente cerealicolo.

Gli allevamenti rappresentano circa il 2.5% della PLV totale e sono principalmente vocati alla produzione di carne. I prezzi unitari presi a base per la stima del danno sono quelli medi praticati nella zona per i prodotti interessati, tra l'altro in linea con il mercato nazionale.



[Signature]
PER COPIA CONFORME

La zona è servita da sistema di irrigazione gestito dal Consorzio di Bonifica "Valle del Liri" con sede in Cassino, ed interessa i fogli n. 5-8-10-12-14-15-16-17-18-19-20. Tuttavia non è stato utilizzato nella corrente stagione perché secche le fonti di approvvigionamento.

L'elaborazione delle superfici interessate e del relativo danno stimato in Euro è stata fatta su dato Istat aggregato, non essendo disponibile alcun altro dato

Il Comune di Piedimonte San Germano si estende per Ha 1736. La SAU Comunale risulta di Ha 890, il resto costituisce terreno non propriamente sottoposto a coltivazioni (boschi, altra arboricoltura da legno, superficie coperta da strade aziendali e/o intreperderali, ecc...)

Le coltivazioni praticate su detta superficie sono così ripartite:

Seminativi:

Dette colture investono circa 755 ha di superficie. I danni riscontrati aggirano intorno al 70% della produzione stimata rispetto alle annate precedenti.

Coltivazioni legnose:

Dette colture vengono praticate su circa 80 Ha ed hanno riportato un danno stimato in circa 55% della PLV da esse derivanti, rispetto alle precedenti annate.

Pascoli:

- ricoprono circa 20 ha della SAU Comunale con danno stimato intorno al 75% della prevista PLV.


Nella sottostante tabella riepilogativa si specifica nel dettaglio la stima del danno :

colture	produzione ordinaria					danno accertato		danno produzione assicurata	Danno effettivo	
	superficie totale ha	produzione unitaria q.li	produzione totale q.li	prezzo unitario €	valore globale €	%	Valore €		%	valore €
Seminativi	755,86	30	22.675,80	15,00	340.137,00	78,00	265.306,86	78,00	265.306,86	
pascoli	7,54	40	301,60	15,00	4.524,00	72,00	3.257,28	72,00	3.257,28	
Coltivazioni legnose	78,65	80	6.292,00	40,00	251.688,00	54,00	135.907,20	54	135.907,20	
	842,05				596.341,00		404.471,34		404.471,34	

Pertanto, il danno percentualmente espresso sulla PLV dell'intero territorio Comunale e del 67.83% pari ad Euro 404.47,34.

La tabella "A" è stata elaborata su dato aggregato, in quanto l'unico disponibile..

Cassino, 26/10/2003

Il Funzionario incaricato
Tommaso Pascholdi


PER COPIA CONFORME

TASCI
C. ECCARZOLI

Ufficio Speciale Sviluppo Agricolo e Mondo Rurale
FROSINONE
13 NOV. 2003
Prot. N° 14972

REGIONE LAZIO
Assessorato Agricoltura
Direzione Regionale Agricoltura
Area Decentrata dell'Agricoltura
Frosinone

Danni provocati da Avversità atmosferiche Siccità segnalata dal

Comune di Piglio

Relazione Tecnica

Il sottoscritto P.A. Bixio Pacciani in riferimento alla nota n. 10549 del 17/07/2003 del Comune di Piglio avente per oggetto: la richiesta di accertamento sul territorio comunale di Piglio dei danni causati dalla Siccità, ha proceduto ai seguenti accertamenti.

In data 8 agosto e 21 e 24 ottobre 2003 congiuntamente con l'Ufficio Tecnico del Comune di Piglio e con i vigili urbani si sono effettuati i sopralluoghi su tutto il territorio comunale interessato, cercando di visitare le aziende più rappresentative ubicate sul territorio comunale.

I dati utilizzati delle superfici coltivate sono quelli ISTAT, del Censimento Agricoltura 2000, forniti dal Comune il quale ha fornito anche la cartografia.

Premesso che il territorio del Comune di Piglio ha come colture preminenti la vite e l'olivo i sopralluoghi si sono concentrati principalmente sui danni a queste due colture, e si sono presi in considerazione i fogli :

10-11-12-17-18-19-28-30-32-33-34-35-36-37-38-39-40

S.A.T. Ha	1600 circa
------------------	-------------------



PER COPIA CONFORME

S.A.U. Ha	695 circa
-----------	-----------

Le colture olivo e vite rivestono hanno un grossa importanza sull'economia di questo comune si ricorda il vino DOC di Piglio.

OLIVO

(superficie Ha 630,00 Danneggiata Ha 485,00)

Per questa coltivazione già dal primo sopralluogo effettuato nel mese di agosto , si denotava un forte calo di produzione che veniva confermato anche nei successivi sopralluoghi fatti ad ottobre .

Detto calo di produzione e stato determinato, dal perdurare dalla prolungata siccità verificatosi nel periodo primavera-estate che ha peggiorato la situazione ed ha favorito la caduta della drupa.

Dalle osservazione in campo, dall'indagine fatta nelle aziende del comune, e da una visita nei frantoi oleari della zona che avevano iniziato la campagna olearia che ci hanno confermato questo calo di produzione, si è potuto stabilire un danno di circa il 40% .

VITE

(superficie Ha 220,00 Danneggiata Ha143,00)

Per questa coltura dopo un'attenta osservazione in campo, e una visita nelle aziende viticole del comune di Piglio nonché dai dati forniti dalla locale cantina Sociale di Piglio dove i tecnici ci hanno confermato tale tendenza suffragata dal confronto dei conferimenti di uva

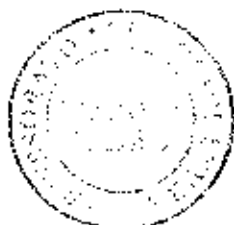
Anno 2002 Ql. 12.000 circa	Anno 2003 Ql. 7.000 circa
----------------------------	---------------------------

si è potuto stabilire un danno di circa il 40 %.

SEMINATIVI

(Superficie Ha70,00 Danneggiata Ha16.5)

FORAGGERE



PER COPIA CONFORME

T. 502

Ufficio Speciale Sviluppo Agricolo e Mondo Rurale FROSINONE		
- 7 NOV. 2003		
Prot.	N° 14726	

REGIONE LAZIO
 Dipartimento Economico ed Occupazionale
 Direzione Regionale Agricoltura
 Area Decentrata Agricoltura di Frosinone
 SPORTELLO AGRICOLO DI ZONA - CASSINONE

**RELAZIONE DI SOPRALLUOGO PER ACCERTAMENTO DANNI EX L. 185/92. E
 SUCCESSIVE MODIFICHE.**

COMUNE DI PIGNATARO INTERAMNA

Il sottoscritto Pescosolido TOMMASO, a compimento dell'incarico disposto dal Dirigente responsabile di Codesta Area Decentrata, relaziona quanto segue:

Il sopralluogo effettuato, con i tecnici del Comune istante, ha evidenziato quanto appresso specificato:

L'intero territorio del Comunale dal gennaio 2003 al 30 settembre 2003 è interessato da perdurante siccità, tant'è che la media delle precipitazioni rilevata nel periodo dal sistema meteorologico regionale presso le colonnine poste in zona è di 2.5 mm/cm2 e solo nei mesi di luglio ed agosto, da gennaio ad inizio luglio non si registrano precipitazioni.

Il metodo di stima adottato, è quello definito come analitico - comparativo. Le cerealicole e da foraggiere presenti terminato il loro ciclo produttivo, tant'è che alla data del primo sopralluogo risultavano già raccolte, possiamo stimare con abbastanza certezza la riduzione di produzione avvenuta nella presente annata, in confronto con le medie produttive delle annate precedenti. Le colture arboree sono in fase di raccolta pertanto permettono di stimare in modo certo la mancata produzione.

I dati rilevati direttamente presso le aziende più rappresentative della zona e presso alcuni contoterzisti di comprovata esperienza e conoscenza, ovvero presso esercenti che ritirano il prodotto per la commercializzazione.

Detti riscontri hanno rilevato che le colture cerealicole, a fronte di una resa media annua riscontrata nelle precedenti annate di circa 30 q.li/ha, hanno prodotto circa 7-8 q.li/ha., con una riduzione della produzione complessivamente e percentualmente stimabile intorno al 75 - 80%. Per quanto attiene le foraggiere si riscontra una riduzione di produzione di circa il 50%.

Le aziende agricole presenti sul territorio hanno una superficie aziendale media di 5 HA ed il loro indirizzo è principalmente cerealicolo.

Gli allevamenti rappresentano circa il 2% della P.I.V totale e sono principalmente vocati alla produzione di carne. I prezzi unitari presi a base per la stima del danno sono quelli medi praticati nella zona per i prodotti interessati, tra l'altro in linea con il mercato nazionale.



PER COPIA CONFORME

La zona è servita da sistema di irrigazione gestito dal Consorzio di Bonifica "Valle del Liri" con sede in Cassino, ed interessa quasi tutta la superficie agricola utilizzata del Comune in parola. Tuttavia non ha apportato benefici alle colture o perché non attivo nei periodi di bisogno in quanto le fonti di approvvigionamento risultavano asciutte.

Il Comune di Pignataro Interamna si estende per Ha 2456.87

di questi, secondo i dati del 5° Censimento Generale Agricoltura,

1.107,69 ha costituiscono la superficie improduttiva (terreni abbandonati, orti familiari, parchi e giardini pubblici, altre superfici non costituenti superficie agricola ha 145.50.

I restanti 1203.68 costituiscono la SAT del Comune di Pignataro.

Di questi ha 868.21 rappresentano la SAU, il resto costituisce terreno non propriamente sottoposto a coltivazioni (boschi, altra arboricoltura da legno, superficie coperta da strade aziendali e/o intrepederali, ecc...)

Le coltivazioni praticate su detta superficie sono così ripartite:

Seminativi:

1. Grano tenero:

- la coltura viene praticata su circa ha 250, l'indagine effettuata a raccolta avvenuta ha evidenziato una mancata produzione, rispetto a quella stimata di circa il 70%. Ovvero su un prevedibile raccolto di 30-35 q.li/ha si è avuta una resa effettiva di 7-8 q.li/ha;

2. Grano duro

- la coltura viene praticata su circa ha 135, l'indagine effettuata a raccolta avvenuta ha evidenziato una mancata produzione, rispetto a quella stimata di circa il 70%. Ovvero su un prevedibile raccolto di 30-35 q.li/ha si è avuta una resa effettiva di 7-8 q.li/ha;

3. Avena:

- la coltura viene praticata su circa ha 65, l'indagine effettuata a raccolta avvenuta ha evidenziato una mancata produzione, rispetto a quella stimata di circa il 70%. Ovvero su un prevedibile raccolto di 30-35 q.li/ha si è avuta una resa effettiva di 7-8 q.li/ha;

4. Orzo:

- la coltura viene praticata su circa ha 100, l'indagine effettuata a raccolta avvenuta ha evidenziato una mancata produzione, rispetto a quella stimata di circa il 70%. Ovvero su un prevedibile raccolto di 30-35 q.li/ha si è avuta una resa effettiva di 7-8 q.li/ha;

5. Foraggiere Avvicendate:

Erbajo
Praticata su circa 160 ha la coltura ha registrato una mancata produzione pari a circa il 70 - 80 %, relativamente a quella riscontrata nelle precedenti annate.



Medica:

Presente per solo 20Ha, registra una mancata produzione stimabile intorno al 20% di quella media;

Mais:

Presnte per solo 25 ha circa non ha dato quasi produzione per mancanza di acqua in tutte le fasi del suo ciclo biologico danno stimabile intorno all'80%;

Fave:

Intese come fave da granella sono presenti per circa 25 Ha. Il danno stimato su detta superficie è del 78%-;

Peperone:

Trvasi in questa zona la coltura del peperone "cornetto di Pontecorvo", ad alto valore organolettico, coltura praticata su circa 20ha: danni stimati, produzione di circa l'80% inferiore a quella ordinaria.

6. Pascoli:

- *la coltura viene praticata su circa 25 Ha, la resa media riscontrata è costituita da circa 7- 8 q.li/ha di foraggio pascolato contro rese medie stimate in circa 40-45 q.li/ha.*

Prati:

Coltura praticata su circa 5 Ha riporta danni per mancata produzione stimati in circa 75% rapportata a quella delle annate precedenti.

8. Colture arboree:

8.1. Olivo:

- *L'olivo ricopre circa 15 ha della SAU totale del Comune, la coltura è attualmente in fase di raccolta. La siccità ha generato una cascola molto evidenziata dei fiori con mancata allegazione, pertanto le rese ud Ha attualmente stimabili sono di circa 1-1.5 q.li a fronte di rese ordinarie di circa 5- 6 q.li/ha, la stessa non viene considerata ai fini della stima del danno in quanto rappresenta una produzione per autoconsumo*

8.2. Vite:

- *La vite ricopre circa 40 ha della SAU totale del Comune di Villa Santa Lucia, interessa tutti i fogli e costituisce in massima parte produzione per autoconsumo. Le rese registrate in fase di raccolta sono di circa 30 q.li/ha a fronte di una resa media ordinaria di circa 100 q.li/ha.*



PER COPIA CONFORME

Nella sottostante tabella riepilogativa si specifica nel dettaglio la stima del danno :

colture	produzione ordinaria					danno accertato		danno produzione assicurata	danno effettivo	
	superficie totale ha	produzione unitaria q.li	produzione totale q.li	prezzo unitario €	valore globale €	%	valore €		%	valore €
avena	63,06	30	1.891,80	15,00	28.377,00	78,00	22.134,06		78,00	22.134,06
orzo	96,13	30	2.883,90	15,00	43.258,50	75,00	32.443,88		75,00	32.443,88
grano tenero	241,17	30	7.235,10	15,00	108.526,50	74,00	80.309,61		74,00	80.309,61
grano duro	134,32	30	4.029,60	15,00	60.444,00	78,00	47.146,32		78,00	47.146,32
erbai	155,06	55	8.528,30	16,00	127.924,80	78,00	99.781,11		78,00	99.781,11
fave	24,34	33	803,22	16,00	12.851,52	78,00	10.024,19		78,00	10.024,19
medica	20,00	80	1.600,00	15,00	24.000,00	78,00	18.720,00		78,00	18.720,00
mais	24,34	65	1.582,10	15,00	23.731,50	78,00	18.510,57		78,00	18.510,57
peperone	19,25	55	1.058,75	15,00	15.881,25	78,00	12.387,38		78,00	12.387,38
pascoli	24,93	40	997,20	18,00	14.958,00	72,00	10.769,76		72,00	10.769,76
prati	5,15	45	231,75	16,00	3.476,25	75,00	2.607,19		75,00	2.607,19
olivo	13,52	15	202,80	70,00	14.196,00	65,00	9.227,40		65	9.227,40
vite	36,94	100	3.694,00	40,00	147.760,00	54,00	79.790,40		54	79.790,40
Altro (orti familiari, ecc.)	21,18									
	879,39				625.385,02		443.851,85			443.851,85

Pertanto, il danno percentualmente espresso sulla PLV dell'intero territorio Comunale e del 70,97% pari ad Euro 443.851,85.

Cassino, 26/10/2003

Il funzionario incaricato
(*Antonio Pescosolido*)



All: Tab. all.A;

floppy disk.



1/2/2003
Corradini

REGIONE LAZIO
DIPARTIMENTO ECONOMICO E OCCUPAZIONALE
DIREZIONE REGIONALE AGRICOLTURA
SEZIONE AGRICOLA DI ZONA
Via XX Settembre, 5
☎ 0776760213 - Fax 0776770254
03037 PONTECORVO

Ufficio Speciale Sviluppo Agricolo e Mercato Aree FROSINONE	
- 5 NOV. 2003	
Prot.	N° 14523

Pontecorvo li, _____

Prot. n. _____ del _____
Risposta al fogl. n. _____
Del _____
Alleg. _____

ALL'AREA DECENTRATA AGRICOLTURA
Via Adige, n. 41
03100 FROSINONE

Oggetto: L 185/92 e successive modifiche ed integrazioni
Avversità atmosferiche nel Comune di Pontecorvo

RELAZIONE TECNICA

I sottoscritti funzionari Compagnone Renato e Conti Fausto, incaricati dal Dirigente dell'Area Decentrata Agricoltura di Frosinone ad effettuare accertamenti sul territorio del Comune di Pontecorvo per il riconoscimento dello stato di calamità naturale per la perdurante siccità dei mesi primaverili - estivi e comunque fino al 28/09/2003, relazionano quanto segue:

- visto le istanze presentate al Comune di Pontecorvo dai titolari di oltre 100 aziende agricole di cui riportiamo parte dei nominativi :Quaranta Salvatore, Mattia Giovanni, Forlini Maria, Della Posta Vincenzo, Posta Benedetto, Loffreda Antonio, Mulattieri Rita, Franco Benito, Mirante Marcello, Loffreda Luciano, Sangermano Chiara, Spirdigliozzi Angela, Zonfrilli Pasqualino, Sarro Angelo, Ciccone Anna, Forlini Alfredo, Spiriti Elisabetta, Canale Pietro, Calzavarra Graziella, Spiriti Giovanni Nicola, Spiriti Francesca, ecc;
- tenuto conto degli accertamenti svolti nei giorni 11/12/16/22/24 settembre c.a.;
- sulla base dei dati rilevati direttamente presso le aziende più rappresentative del comune, presso alcuni contoterzisti e presso esercenti che ritirano il prodotto per la commercializzazione, utilizzando il metodo di stima comparativo delle produzioni annuali con le medie produttive delle annate precedenti, avendo le colture alla data della relazione concluso quasi totalmente il ciclo produttivo e usando per la stima i prezzi unitari medi praticati nella zona, accertano:

Il territorio interessato dall'evento è l'intero comune con una superficie agricola totale di Ha 5.988, una Superficie Agricola Utilizzata di Ha 4.688, ripartita in 78 Fogli di Mappa e con una estensione media aziendale di Ha 5.60, di cui Ha 338 in Set-Aside e Ha 4360 coltivati secondo la ripartizione seguente:

cereali autunno vernini	ha 1248
mais	ha 425
colture foraggere	ha 1960
coltura orticole	ha 99
vite	ha 91
olivo	ha 279
Tabacco	ha 248
Set-Aside	ha 338

Le mancate precipitazioni dei mesi primaverili ed il perdurare nei mesi successivi, accompagnate dalle alte temperature, hanno provocato gravi danni alle colture del territorio specie ai cereali in semina autunnale ed



[Signature]

PER COPIA CONFORME

ai foraggi con danni stimati del 75%. Su queste colture la mancanza di acqua ha permesso solo parzialmente la fase vegetativa della levata con conseguente riduzione della produzione nei foraggi, limitato l'accostimento nei cereali e compromesso l'ingrossamento della spiga. Si precisa che il territorio di coltivazione del Comune in parte è sotteso ad impianto di irrigazione collettivo del Consorzio di Bonifica Valle del Liri e che l'apertura del periodo irriguo è fissato annualmente dal 1 maggio al 30 settembre. Ciò non ha consentito di intervenire in tempi utili con l'irrigazione di soccorso perché il ciclo vegetativo delle colture foraggere e cerealicole all'inizio di maggio volgeva al termine.

Le colture a semina primaverile (orticole, mais e tabacco) hanno risentito della carenza idrica che ha causato ritardo nelle semine e cattiva germinazione con una resa inferiore media del 35%. Nell'annata in corso le mancate precipitazioni a partire dal mese di febbraio non hanno consentito le semine primaverili che avvengono normalmente per il mais nella prima decade di aprile, ulteriormente hanno reso difficoltoso la lavorazione del terreno e l'amminutamento delle zolle a tal punto che si è dovuto attendere l'entrata in funzione dell'impianto irriguo per procedere alla preparazione del letto di semina di fatto posticipando la semina stessa, o con l'aggravio economico di procedere alla risemina dei campi ove risultavano seminati. A ciò si aggiunge che nelle zone coltivate intensamente a tabacco ed ortaggi l'entrata in funzione dell'impianto irriguo collettivo è avvenuta il 14-15 maggio causa la riparazione del canale adduttore. Anche per queste colture la difficoltà di lavorazione dei terreni ha provocato ritardo nella preparazione dei campi e le piantine, messe a dimora in un periodo di caldo eccezionale, hanno subito la crisi di trapianto.

Il danno su queste colture quindi, è stato causato dalla combinazione della carenza idrica, dal minore investimento di piantine per ettaro e indirettamente dall'ondata di eccezionale calore che ne ha compromesso il normale sviluppo vegetativo.

Nella coltura del peperone, interessata da un progetto di certificazione DOP, l'elevato calore ha provocato azioni negative sulla fisiologia della pianta stessa determinando aborti fiorali, ustioni delle bacche e deformazione dei frutti compromettendo la produzione sia dal punto di vista quantitativo che qualitativo.

Le colture arboree presenti nel territorio (vite ed olivo) in modo diverso hanno risentito delle scarsissime precipitazioni e delle alte temperature che hanno causato la colatura dei fiori e la cascola precoce dei frutticini allegati, con un danno riscontrato minimo nella vite 15% e marcato sull'olivo del 50%.

Gli appezzamenti a Set-Aside, lavorati ma improduttivi, non hanno avuto danni

Nella tabella riepilogata che segue sono riassunti i danni economici subiti dalle aziende insistenti sul territorio:

colture	superf. Ha	prod. Un. q.li / ha	Prezzo Euro/q.li	valore totale	danno medio	valore danno accertato
grano, avena, orzo	1248	30	15	561600	80%	449280
mais	425	130	15	828750	35%	290062,5
foraggio	1960	70	9	1234800	70%	864360
orticole	99	150	60	891000	40%	356400
vite	91	100	60	546000	15%	81900
olivo	279	25	60	418500	50%	209250
tabacco	248	18	350	1562400	15%	234360
Set-Aside	338	0	0	0	0	0
TOTALE	4688			6043050		2485612,5




43,33%

Si evince che il danno economico delle aziende è quantificabile in circa Euro 2.485.612,5 pari al 41% della P.L.V. aziendale totale stimata in Euro 6.043.050 con esclusione delle produzioni zootecniche.

Pontecorvo li 28/10/2003

In fede
Per. Agr. Compagnone Renato
Agr. Conti Fausto



PER COPIA CONFORME

Piano Speciale Sviluppo Agricolo e Mondo Rurale
FROSINONE
 13 NOV. 2003
 Prot. N° 4371

11/30/03
 C. C. C. P. L. L.

REGIONE LAZIO
Assessorato Agricoltura
Direzione Regionale Agricoltura
Area Decentrata dell'Agricoltura
Frosinone

Danni provocati da Avversità atmosferiche Siccltà segnalata dal
Comune di Serrone
Relazione Tecnica

Il sottoscritto P.A. Bixio Pacciani in riferimento alla nota n. 10550 del 17/07/2003 del Comune di Serrone avente per oggetto: la richiesta di accertamento sul territorio comunale di Serrone dei danni causati dalla Siccltà, ha proceduto ai seguenti accertamenti.


In data 8 agosto e 21 e 24 ottobre 2003 congiuntamente con l'Ufficio Tecnico del Comune di Serrone e con i vigili urbani si sono effettuati i sopralluoghi su tutto il territorio comunale interessato, cercando di visitare le aziende più rappresentative ubicate sul territorio comunale.

I dati utilizzati delle superfici coltivate sono quelli ISTAT, del Censimento Agricoltura 2000, forniti dal Comune il quale ha fornito anche la cartografia.

Premesso che il territorio del Comune di Serrone ha come colture preminenti la vite e l'olivo i sopralluoghi si sono concentrati principalmente sui danni a queste due colture. Sono stati presi in considerazione i fogli :

7-8-9-10-11-12-13-14-15-16

S.A.T. Ha	850 circa
-----------	-----------


 PER COPIA...

S.A.U. Ha	502 circa
------------------	------------------

Le colture dell' olivo e della vite hanno un grossa importanza sull'economia di questo comune, si ricorda che il territorio ricade nella zona DOC del Cesanese di Piglio.

OLIVO

(superficie Ha 200,00)

Questa coltivazione già dal primo sopralluogo effettuato nel mese di agosto denotava un forte calo di produzione che veniva confermato anche nei successivi sopralluoghi fatti ad ottobre .

Detto calo di produzione e stato determinato, dal perdurare dalla prolungata siccità verificatosi nel periodo primavera-estate che ha peggiorato la situazione ed ha favorito la caduta della drupa.

Dalle osservazione in campo, dall'indagine fatta nelle aziende del comune, e da una visita nei frantoi oleari della zona che avevano iniziato la campagna olearia che ci hanno confermato questo calo di produzione, si è potuto stabilire un danno di circa il 35% .

VITE

(superficie Ha 84,00)

Per questa coltura, dopo un'attenta osservazione in campo, e una visita nelle aziende viticole del comune di Serrone, nonché dai dati forniti dalla locale cantina Sociale di Piglio dove i tecnici ci hanno confermato tale tendenza suffragata dal confronto dei conferimenti di uva :

Anno 2002 Ql. 12.000 circa	Anno 2003 Ql. 7.000 circa
-----------------------------------	----------------------------------

si è potuto stabilire un danno di circa il 35 %.

SEMINATIVI

(Superficie Ha 8,00)



FORAGGERE

(Superficie Ha 9,00)

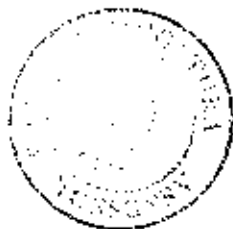
Riguardo i seminativi (grano,orzo avena ecc.) raccolti prima della segnalazione del Comune e prima dall'accertamento sul territorio, unitamente alle informazioni assunte presso le aziende visitate, risulta un danno stimato di circa il 40% della produzione totale, anche per le foraggere c'è un danno stimato di circa il 40 % .

Per i fruttiferi e gli ortaggi si tratta di produzioni per l'autoconsumo.

Codici Colture	Colture	Superficie Danneggiata	Q.li/Ha	Totale	Prezzo unitario Euro/Q.li	Valore totale Euro	Danno medio%	Valore danno Acc. Euro	Danno Riconosciuto IMAF
	Olivo	200,00	35,00	7.000	€ 75,00	€ 525.000,00	40	€ 210.000,00	
	Vite	84,00	70,00	5.880	€ 75,00	€ 441.000,00	40	€ 176.400,00	
	Seminativi	8,00	20,00	160	€ 20,00	€ 3.200,00	45	€ 1.440,00	
	Foraggere	9,00	300,00	2.700	€ 8,00	€ 21.600,00	45	€ 9.720,00	
	ortive	6,00	0	0	0	0	0	0	
	fruttiferi	19,00	0	0	0	0	0	0	
	Pascoli	176,00	0	0	0	0	0	0	
	Totale	602,00				€ 990.800,00	40,13	€ 397.560,00	


Il danno complessivo patito dalle aziende ubicate sul territorio colpito da calamità è quantificabile in circa € 397.560,00 con un danno di circa il 40,13% della P.L.V. esclusa la produzione zootecnica.

Frosinone, _____



[Handwritten signature]

PER IL SOTTOSCRITTO



Il Funzionario
(P.A. Bixio Pacciani)

58

REGIONE LAZIO
Dipartimento Economico ed Occupazionale
Direzione Regionale Agricoltura
Area Decentrata Agricoltura di Frosinone
SPORTELLLO AGRICOLO DI ZONA - CASSINO -

**RELAZIONE DI SOPRALLUOGO PER ACCERTAMENTO DANNI EX L. 185/92. E
SUCCESSIVE MODIFICHE ED INTEGRAZIONI.**

COMUNE DI VILLA SANTA LUCIA

Il sottoscritto Pescosolido TOMMASO, a compimento dell'incarico disposto dal Dirigente responsabile di Codesta Area Decentrata, relaziona quanto segue:

Il sopralluogo effettuato, con i tecnici del Comune istante, ha evidenziato quanto appresso specificato:

L'intero territorio del Comunale dal gennaio 2003 al 30 settembre 2003 è interessato da perdurante siccità, tant'è che la media delle precipitazioni rilevata nel periodo dal sistema meteorologico regionale presso le colonnine poste in zona è di 2.5 mm/cm2 e solo nei mesi di luglio ed agosto, da gennaio ad inizio luglio non si registrano precipitazioni.

Il metodo di stima adottato, è quello definito come analitico - comparativo, ovvero, essendo il territorio del comune di Villa Santa Lucia, investito in massima parte da cerealicole e da foraggiere, ed avendo le stesse terminato il loro ciclo produttivo, tant'è che alla data del primo sopralluogo risultavano già raccolte, possiamo stimare con abbastanza certezza la riduzione di produzione avvenuta nella presente annata, in confronto con le medie produttive delle annate precedenti.

I dati sono stati rilevati direttamente presso le aziende più rappresentative della zona e presso alcuni contoterzisti che operano in zona da diversi anni, ovvero presso esercenti che ritirano il prodotto per la commercializzazione.

Detti riscontri hanno rilevato che le colture cerealicole, a fronte di una resa media annua riscontrata nelle precedenti annate di circa 30 q.li/ha, hanno prodotto circa 7-8 q.li/ha., con una riduzione della produzione complessivamente e percentualmente stimabile intorno al 75 - 80%.

Per quanto attiene le foraggiere si riscontra una riduzione di produzione di circa il 50%.

Le aziende agricole presenti sul territorio hanno una superficie aziendale media di 5 HA ed il loro indirizzo è principalmente cerealicolo.

Gli allevamenti rappresentano circa il 2% della PLV totale e sono principalmente vocati alla produzione di carne. I prezzi unitari presi a base per la stima del danno sono

quelli medi praticati nella zona per i prodotti interessati, tra l'altro in linea con il mercato nazionale.

La zona è servita da sistema di irrigazione gestito dal Consorzio di Bonifica "Valle del Liri" con sede in Cassino, ed interessa i fogli 15 - 16 - 17 - 18 - 19 - 20, non utilizzato perché la fonte di approvvigionamento (lago Capodacqua) risultava secco .

I FOGLI N. 2 E 3 RIENTRANO AI FINI DEL PRESENTE ACCERTAMENTO IN
CANTONATO COMPRENDONO LA ZONA URBANA.

Il Comune di Villa Santa Lucia si estende per Ha 1770, di questi, secondo i dati del 5° Censimento Generale Agricoltura, 1300 ha circa costituiscono la SAT e 1000 circa costituiscono la SAU Comunale.

Le coltivazioni praticate su detta superficie sono così ripartite:

Seminativi:

1. Grano tenero:

- la coltura viene praticata su circa ha 200, l'indagine effettuata a raccolta avvenuta ha evidenziato una mancata produzione, rispetto a quella stimata di circa il 70%. Ovvero su un prevedibile raccolto di 30-35 q.li/ha si è avuta una resa effettiva di 7-8 q.li/ha;

2. Grano duro

- la coltura viene praticata su circa ha 120, l'indagine effettuata a raccolta avvenuta ha evidenziato una mancata produzione, rispetto a quella stimata di circa il 70%. Ovvero su un prevedibile raccolto di 30-35 q.li/ha si è avuta una resa effettiva di 7-8 q.li/ha;

3. Avena:

- la coltura viene praticata su circa ha 45, l'indagine effettuata a raccolta avvenuta ha evidenziato una mancata produzione, rispetto a quella stimata di circa il 70%. Ovvero su un prevedibile raccolto di 30-35 q.li/ha si è avuta una resa effettiva di 7-8 q.li/ha;

4. Orzo:

- la coltura viene praticata su circa ha 65, l'indagine effettuata a raccolta avvenuta ha evidenziato una mancata produzione, rispetto a quella stimata di circa il 70%. Ovvero su un prevedibile raccolto di 30-35 q.li/ha si è avuta una resa effettiva di 7-8 q.li/ha;

5. Foraggiere Avvicendate:



PER COPIA CONFORME

6. Pascoli:

- la coltura viene praticata su circa 370 Ha, la resa media riscontrata è costituita da circa 7- 8 q.li/ha di foraggio pascolato contro rese medie stimate in circa 40-45 q.li/ha.

8. Colture arboree:

8.1. Olivo:

- L'olivo ricopre circa 30 ha della SAU totale del Comune, la coltura è attualmente in fase di raccolta. La siccità ha generato una cascola molto evidenziata dei fiori con mancata allegagione, pertanto le rese ad Ha attualmente stimabili sono di circa 1-1.5 q.li a fronte di rese ordinarie di circa 5- 6 q.li/ha, la stessa non viene considerata ai fini della stima del danno in quanto rappresenta una produzione per autoconsumo

8.2. Vite:

- La vite ricopre circa 10 ha della SAU totale del Comune di Villa Santa Lucia, interessa tutti i fogli e costituisce in massima parte produzione per autoconsumo. Le rese registrate in fase di raccolta sono di circa 30 q.li/ha a fronte di una resa media ordinaria di circa 100 q.li/ha.

Nella sottostante tabella riepilogativa si specifica nel dettaglio la stima del danno :

colture	produzione ordinaria				danno accertato			danno produzione assicurata	danno effettivo	
	superficie totale ha	produzione unitaria q.li	produzione totale q.li	prezzo unitario €	valore globale €	%	Valore €		%	valore €
avena	44,88	30	1346,4	15,00	20.196,00	78,00	15.752,88		78,00	15.752,88
orzo	46,34	30	1390,2	15,00	20.853,00	75,00	15.639,75		75,00	15.639,75
grano tenero	184,25	30	5527,5	15,00	82.912,50	74,00	61.355,25		74,00	61.355,25
grano duro	119,84	30	3595,2	15,00	53.928,00	78,00	42.063,84		78,00	42.063,84
erbai	224,26	55	12334	15,00	185.014,50	78,00	144.311,31		78,00	144.311,31
pascoli	376,23	40	15049	15,00	225.738,00	72,00	162.531,36		72,00	162.531,36
prati	10,35	45	465,75	15,00	6.986,25	75,00	5.239,69		75,00	5.239,69
olivo	70,95	6	425,7	60,00	25.542,00	65,00	16.602,30		65	16.602,30
vite	11,77	60	706,2	40,00	28.248,00	54,00	15.253,92		54	15.253,92
	1.089,87				649.416,25		478.750,30			478.750,30



PER COPIA CONFORME

Pertanto, il danno percentualmente espresso sulla PLV dell'intero territorio Comunale pari ad €649.41,25 è del 73.72% pari ad Euro 478.750,30

Cassino, 16/10/2003

All: Tab. all.A;
floppy disk.

Il Funzionario incaricato
(Tommaso Persosolido)



PER COPIA CONFORME



REGIONE LAZIO - DIPARTIMENTO ECONOMICO E OCCUPAZIONALE
DIREZIONE REGIONALE AGRICOLTURA

AREA DECENTRATA AGRICOLTURA DI FROSINONE

COMUNE DI ALATRI EVENTO SICCTA' DAL 01/02/2003 al 28/09/2003

TABELLA "A"

Codice	SEMINATIVI		OLIVO					PRATI PERMANENTI				PASCOLI									
	descrizione stato fenologico	Sau danneggiata	DANNO PRODOTTO	GL SEMINA TIVI	GL SEMINA LIVI	GL POST SICCTA'	descrizione stato fenologico	Sau danneggiata	Domio Prodotto	di olive post scardin	Zona irriguazione	descrizione e stato fenologico	Sau danneggiata	Q. Fieno	DANNO PRODOTTO	QL FENO POST SICCTA'	description e stato fenologico	Sau danneggiata	Q. Fieno	DANNO PRODOTTO	QL FENO POST SICCTA'
001	matricine cariosside maturazione	3,08	41%	116,4	69,26	58,2	matricine cariosside maturazione	5,82	33%	221,76	18,29	matricine cariosside maturazione	3,16	12%	50%	63,2	matricine cariosside maturazione	1,0	7%	50%	13,89
002	matricine cariosside maturazione	9,76	41%	282,8	174,27	0,81	matricine cariosside maturazione	3,47	30%	335,60	204,32	matricine cariosside maturazione	9,46	37%	50%	109,5	matricine cariosside maturazione	2,19	4%	50%	20,62
003	matricine cariosside maturazione	5,27	41%	153,1	94,0	4,40	matricine cariosside maturazione	3,47	30%	132,28	10,8	matricine cariosside maturazione	5,21	20%	40%	104,2	matricine cariosside maturazione	2,92	10%	40%	29,5
004	matricine cariosside maturazione	8,14	41%	244,2	145,32	4,40	matricine cariosside maturazione	4,40	30%	77,22	19,85	matricine cariosside maturazione	5,1	20%	50%	102	matricine cariosside maturazione	7,19	13%	30%	21,80
005	matricine cariosside maturazione	16,54	41%	480,2	285,24	19,73	matricine cariosside maturazione	19,73	60%	752,06	240,66	matricine cariosside maturazione	20,24	80%	50%	404,8	matricine cariosside maturazione	7,1	1%	50%	17,50
006	matricine cariosside maturazione	5,26	41%	127,6	92,08	13,79	matricine cariosside maturazione	13,79	60%	623,32	163,10	matricine cariosside maturazione	2,12	80%	50%	42,4	matricine cariosside maturazione	5,56	13%	20%	6,62
007	matricine cariosside maturazione	1,51	41%	46,3	26,65	4,01	matricine cariosside maturazione	4,01	60%	153,36	48,27	matricine cariosside maturazione	0,1	10%	40%	2	matricine cariosside maturazione	2	10%	40%	0,02
008	matricine cariosside maturazione	0	41%	0	0,00	2,71	matricine cariosside maturazione	2,71	60%	103,15	33,21	matricine cariosside maturazione	0	0	50%	0	matricine cariosside maturazione	0	0	50%	0,00
009	matricine cariosside maturazione	0,5	41%	15,9	9,45	0,90	matricine cariosside maturazione	0,90	60%	31,99	10,94	matricine cariosside maturazione	0	0	50%	0	matricine cariosside maturazione	0	0	50%	0,00
010	matricine cariosside maturazione	2,3	41%	08	41,06	0,23	matricine cariosside maturazione	0,23	30%	0,92	0,24	matricine cariosside maturazione	2,30	9%	50%	47,8	matricine cariosside maturazione	1,65	3%	40%	16,52
011	matricine cariosside maturazione	18,71	41%	501,3	289,27	14,08	matricine cariosside maturazione	14,08	30%	636,86	244,56	matricine cariosside maturazione	20,78	81%	30%	47,6	matricine cariosside maturazione	4,5	50	50%	40,30
012	matricine cariosside maturazione	1,92	41%	57,6	34,27	1,58	matricine cariosside maturazione	1,58	50%	50,45	41,02	matricine cariosside maturazione	3,43	37%	50%	68,8	matricine cariosside maturazione	2,51	51%	50%	26,73
013	matricine cariosside maturazione	0,2	41%	27	16,07	2,81	matricine cariosside maturazione	2,81	30%	39,28	80,62	matricine cariosside maturazione	3,53	11%	50%	70,8	matricine cariosside maturazione	1,95	39	50%	19,00
014	matricine cariosside maturazione	7,35	41%	220,8	131,20	9,52	matricine cariosside maturazione	9,52	60%	362,65	149,06	matricine cariosside maturazione	3,99	15%	50%	21,6	matricine cariosside maturazione	2,35	7	50%	3,90
015	matricine cariosside maturazione	0,6	41%	18	10,71	19,84	matricine cariosside maturazione	19,84	60%	761,87	243,30	matricine cariosside maturazione	0,6	7%	50%	38	matricine cariosside maturazione	1,5	23	50%	11,52
016	matricine cariosside maturazione	1,35	41%	225,5	134,77	11,55	matricine cariosside maturazione	11,55	30%	516,34	361,44	matricine cariosside maturazione	1,58	6%	50%	21,2	matricine cariosside maturazione	0,24	3,6	50%	2,89
017	matricine cariosside maturazione	6,30	41%	298,7	178,32	11,3	matricine cariosside maturazione	11,3	50%	431,02	37,53	matricine cariosside maturazione	9,4	16%	50%	5	matricine cariosside maturazione	0	0	40%	0,00
018	matricine cariosside maturazione	3,54	41%	106,2	63,19	10,36	matricine cariosside maturazione	10,36	30%	384,73	276,32	matricine cariosside maturazione	9,7	30%	50%	15	matricine cariosside maturazione	0	0	30%	0,00
019	matricine cariosside maturazione	3,3	41%	99	58,31	3,60	matricine cariosside maturazione	3,60	30%	133,20	68,87	matricine cariosside maturazione	2,7	10%	50%	54	matricine cariosside maturazione	2,95	17	50%	8,94
020	matricine cariosside maturazione	1,3	41%	350	232,05	11,81	matricine cariosside maturazione	11,81	30%	452,91	317,74	matricine cariosside maturazione	15,18	60%	50%	32,8	matricine cariosside maturazione	3,02	63,1	50%	40,42
021	matricine cariosside maturazione	0,73	41%	207,3	120,13	12,21	matricine cariosside maturazione	12,21	80%	465,21	90,24	matricine cariosside maturazione	15,19	73%	40%	369	matricine cariosside maturazione	1,63	25,8	50%	14,80
022	matricine cariosside maturazione	0	41%	0	0,00	1,95	matricine cariosside maturazione	1,95	60%	30,43	11,88	matricine cariosside maturazione	2,5	9%	90%	48,2	matricine cariosside maturazione	0	0	50%	0,00
023	matricine cariosside maturazione	1,17	41%	36,1	22,86	13,36	matricine cariosside maturazione	13,36	90%	595,30	202,2	matricine cariosside maturazione	2,23	8%	50%	44	matricine cariosside maturazione	0	0	50%	0,00
024	matricine cariosside maturazione	1,78	41%	53,1	31,77	54,26	matricine cariosside maturazione	54,26	30%	1508,45	914,81	matricine cariosside maturazione	3,16	17%	50%	63,8	matricine cariosside maturazione	2,83	52,6	50%	20,50

FOGLIO DI MAPPA	SEMINATIVI				OLIVO							PRATI PERMANENTI				PASCOLI				
	denominazione sito fenologico	Sau danneggiato alla	DANNI PRODOTTO	OL SEMINA TIVI	QL SEMINA TIVI POST SICCITA'	descrizione stato fenologico	Sau danneggiato alla	Danno Prodotto	ql olive sciolte	Zona adiacente	descrizione e stato fenologico	Sau danneggiato alla	QL Fieno	DANNI PRODOTTO	QL fieno POST SICCITA'	descrizione e stato fenologico	Sau danneggiato alla	QL Fieno	DANNI PRODOTTO	QL fieno POST SICCITA'
022	infiltrazione carrosside	0	41%	0	0,00	infiltrazione carrosside	2,23	30%	8,34	folgio 41	RACCOLTA FIENO	2,39	3,0	50%	1,8	infiltrazione carrosside	0	0	50%	0,00
029	carrosside	4,30	41%	130,2	37,47	infiltrazione carrosside	3,49	30%	133,17	folgio 41	RACCOLTA FIENO	3,85	553,0	30%	277,8	infiltrazione carrosside	0,00	0,4	50%	2,30
030	infiltrazione carrosside	4,91	41%	147,3	87,64	infiltrazione carrosside	8,27	30%	239,03	folgio 41	RACCOLTA FIENO	20,07	802,5	50%	403,4	infiltrazione carrosside	0,00	0	50%	0,00
031	infiltrazione carrosside	6,71	41%	201,3	119,77	infiltrazione carrosside	26,51	30%	174,53	folgio 41	RACCOLTA FIENO	7,84	313,6	50%	150,9	infiltrazione carrosside	0	0	50%	0,00
032	infiltrazione carrosside	2,22	41%	56,6	39,63	infiltrazione carrosside	4,52	30%	72,41	folgio 41	RACCOLTA FIENO	0,30	38	50%	13	infiltrazione carrosside	0,2	4	50%	2,00
033	infiltrazione carrosside	7,48	41%	223,8	130,16	infiltrazione carrosside	24,49	30%	973,39	folgio 41	RACCOLTA FIENO	11	276	50%	136	infiltrazione carrosside	2,83	45,8	50%	22,80
034	infiltrazione carrosside	0,7	41%	21	12,50	infiltrazione carrosside	5,10	70%	304,41	folgio 58	RACCOLTA FIENO	0,18	23,4	50%	11,8	infiltrazione carrosside	0	0	50%	0,00
035	infiltrazione carrosside	0	41%	0	0,00	infiltrazione carrosside	0,00	70%	0,00	folgio 58	RACCOLTA FIENO	0	0	50%	0	infiltrazione carrosside	0	0	50%	0,00
036	infiltrazione carrosside	3,52	41%	107,1	53,72	infiltrazione carrosside	5,73	40%	199,46	folgio 58	RACCOLTA FIENO	12,11	480,4	50%	242,4	infiltrazione carrosside	0	0	50%	0,00
037	infiltrazione carrosside	10,64	41%	319,2	189,92	infiltrazione carrosside	0,12	70%	4,46	folgio 58	RACCOLTA FIENO	12,62	512,8	50%	256,4	infiltrazione carrosside	0	0	50%	0,00
038	infiltrazione carrosside	0,18	41%	5,4	3,21	infiltrazione carrosside	10,05	70%	583,17	folgio 58	RACCOLTA FIENO	6,73	272,6	50%	135,8	infiltrazione carrosside	0	0	50%	0,00
039	infiltrazione carrosside	0,95	41%	28,5	16,90	infiltrazione carrosside	0,12	70%	4,46	folgio 58	RACCOLTA FIENO	9,63	301,2	50%	150,6	infiltrazione carrosside	0,14	6,6	50%	4,40
040	infiltrazione carrosside	7,92	41%	237,6	141,37	infiltrazione carrosside	14,59	30%	555,87	folgio 41	RACCOLTA FIENO	18,44	737,5	50%	368,8	infiltrazione carrosside	0,23	6,6	50%	3,30
041	infiltrazione carrosside	7,25	41%	217,5	129,41	infiltrazione carrosside	32,07	30%	1232,09	folgio 41	RACCOLTA FIENO	11,55	462,4	50%	231,2	infiltrazione carrosside	1,30	27,6	50%	13,90
042	infiltrazione carrosside	0	41%	0	0,00	infiltrazione carrosside	1,37	30%	52,02	folgio 41	RACCOLTA FIENO	21	920	50%	460	infiltrazione carrosside	0	0	50%	0,00
043	infiltrazione carrosside	3,9	41%	117	69,02	infiltrazione carrosside	4,30	50%	163,70	folgio 41	RACCOLTA FIENO	6,09	266	50%	130	infiltrazione carrosside	0	0	50%	0,00
044	infiltrazione carrosside	0	41%	0	0,00	infiltrazione carrosside	0,74	50%	26,24	folgio 70	RACCOLTA FIENO	0,3	12	50%	6	infiltrazione carrosside	0	0	50%	0,00
045	infiltrazione carrosside	0	42%	0	0,00	infiltrazione carrosside	0,16	30%	234,83	folgio 70	RACCOLTA FIENO	2,93	37,2	30%	18,5	infiltrazione carrosside	0	0	30%	0,00
046	infiltrazione carrosside	2	41%	60	36,70	infiltrazione carrosside	13,43	50%	511,89	folgio 70	RACCOLTA FIENO	10,77	430,8	50%	215,4	infiltrazione carrosside	0	0	50%	0,00
047	infiltrazione carrosside	0,1	41%	3	1,70	infiltrazione carrosside	0,25	60%	5,51	folgio 70	RACCOLTA FIENO	0,43	17,2	50%	8,6	infiltrazione carrosside	0	0	50%	0,00
048	infiltrazione carrosside	1,22	41%	37,5	22,31	infiltrazione carrosside	2,68	60%	10,08	folgio 60	RACCOLTA FIENO	4,36	134,4	50%	67,9	infiltrazione carrosside	0,07	1,4	50%	0,00
049	infiltrazione carrosside	1,5	41%	48	28,58	infiltrazione carrosside	5,86	60%	223,24	folgio 60	RACCOLTA FIENO	3,13	205,2	50%	102	infiltrazione carrosside	0,25	0,8	50%	0,00
050	infiltrazione carrosside	2	41%	90	53,55	infiltrazione carrosside	3,83	60%	145,95	folgio 60	RACCOLTA FIENO	3,47	138,8	50%	68,4	infiltrazione carrosside	0,3	0,9	50%	0,00
051	infiltrazione carrosside	0,84	41%	25,2	14,95	infiltrazione carrosside	1,73	70%	86,59	folgio 60	RACCOLTA FIENO	4,00	196,4	50%	98,2	infiltrazione carrosside	0	0	50%	0,00
052	infiltrazione carrosside	16,89	41%	506,4	337,01	infiltrazione carrosside	62,96	50%	2395,47	folgio 70	RACCOLTA FIENO	51,8	2072	50%	1036	infiltrazione carrosside	0,3	6	50%	3,00
053	infiltrazione carrosside	3,45	41%	103,5	51,58	infiltrazione carrosside	15,71	50%	505,00	folgio 70	RACCOLTA FIENO	11,07	416,6	50%	208,3	infiltrazione carrosside	0	0	50%	0,00
054	infiltrazione carrosside	0	41%	0	0,00	infiltrazione carrosside	4,83	50%	104,00	folgio 70	RACCOLTA FIENO	5,85	234	50%	117	infiltrazione carrosside	0	0	50%	0,00
055	infiltrazione carrosside	1,55	41%	46,5	27,67	infiltrazione carrosside	14,24	60%	542,79	folgio 51	RACCOLTA FIENO	1,6	64,4	50%	32,2	infiltrazione carrosside	3,2	64	50%	32,00

9

FOGLIO DI MAPPA	SEMINATIVI					OLIVO					PRATI PERMANENTI					PASCOLI				
	descrizione stato fenologico	Esau danneggiata	DANNO PRODOTTO	QL SEMINA TIVI	QL SEMINA TIVI POST SICCITA'	descrizione stato fenologico	Spau danneggiata	Danno Prodotto	ql olive post sciarra	Zona adiacente	descrizione e stato fenologico	Spau danneggiata	Q. Fieno	DANNO PRODOTTO	QL Fieno POST SICCITA'	descrizione o stato fenologico	Spau danneggiata	QL Fieno POST SICCITA'	DANNO PRODOTTO	QL Fieno POST SICCITA'
085	maturo	2,1	41%	37,45	37,45	maturo	2,53	82%	17,34	folgio 53	RACCOLTA Fieno	3,15	6	50%	3	3	0	50%	0,06	
088	maturo	25,62	41%	755,6	455,53	maturo	12,26	82%	64,11	folgio 52	RACCOLTA Fieno	9,24	303,8	50%	181,8	3	19,2	50%	9,60	
089	maturo	5,14	41%	151,2	89,85	maturo	5,52	82%	25,86	folgio 52	RACCOLTA Fieno	3,06	122,4	50%	6,2	6	6	50%	3,00	
083	maturo	6,12	41%	193,6	105,24	maturo	3,13	82%	21,46	folgio 52	RACCOLTA Fieno	3,57	140,4	50%	7,2	22,4	1,20	50%	1,20	
084	maturo	8,28	41%	272,4	162,08	maturo	5,58	82%	33,31	folgio 52	RACCOLTA Fieno	8,93	357,2	50%	178,6	54	27,00	50%	27,00	
085	maturo	10,83	41%	327,9	195,41	maturo	18,77	82%	128,74	folgio 52	RACCOLTA Fieno	5,74	223,6	50%	114,8	0	0,00	50%	0,00	
105	maturo	34,43	41%	1033,9	609,22	maturo	8,82	82%	60,52	folgio 52	RACCOLTA Fieno	1,63	24	50%	37	1534,5	53064	50%	15345,06	
	HA TOTALI	566,07				HA TOTALI	85,23		14257,90489		HA TOTALI	695,3			HA TOTALI	619,75				

I FUNZIONARI ISTRUTTORI

Dr. Nardoni Piero

Agrol. Ciarrapica Giorgio

Sig. Ceccarelli Luciano

REGIONE LAZIO - DIPARTIMENTO ECONOMICO E OCCUPAZIONALE
 DIREZIONE REGIONALE AGRICOLTURA
 AREA DECENTRATA DELL'AGRICOLTURA DI FROSINONE
 Comune di Anagni: evento siccità primavera-estate 2003

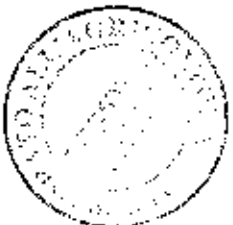
TABELLA A

Comune	Foglio	S.A.U. totale (HA)	Coltura	Stato fenologico	Danno %	S.A.U. Coltura (HA)	S.A.U. Danneggiata	Danno Produzione %
Anagni	Intero territorio	4.994	Seminativi	avvenuta raccolta	60	1.320	1.320	60
			Foraggiere avv.	avvenuta raccolta	60	1.282	1.282	60
			Olivio	raccolta	35	839	839	35
			Vite	avvenuta raccolta	50	259	259	50
			Foraggiere non avv.	In vegetazione	70	1.294	1.294	70
TOTALE						4.994	4.994	

Dott.ssa Irene Gambardella

Ag. Giorgio Ciarrapica

Giorgio Ciarrapica



9
 003 2222 1111

REGIONE LAZIO - DIPARTIMENTO ECONOMICO E OCCUPAZIONALE
 DIREZIONE REGIONALE AGRICOLTURA
 AREA DECENTRATA DELL'AGRICOLTURA DI FROSINONE

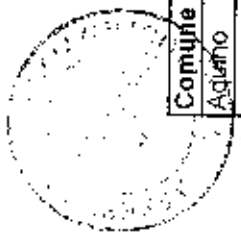
Comune di Aquino - evento Siccità dal Febbraio al 28 settembre 2003

Comune	Foglio	HA SAU del Foglio	Coltura	Stato Fenologico	Ha SAU Coltura	Ha SAU danneggiati	% danni
Aquino	1	39	grano, avena, orzo	avvenuta raccolta	10	10	70
			foraggiere	avvenuta raccolta	23	23	70
			olivo	maturazione	1	1	50
			vite	avvenuta raccolta	2	2	15
	2	30	grano, avena, orzo	avvenuta raccolta	12	12	70
			foraggiere	avvenuta raccolta	13	13	70
			ortive in campo	avvenuta raccolta	1	1	20
			mais	avvenuta raccolta	3	3	35
	3	41	grano, avena, orzo	avvenuta raccolta	15	15	70
			foraggiere	avvenuta raccolta	20	20	70
			olivo	maturazione	1	1	50
			vite	avvenuta raccolta	3	3	15
	4	2	grano, avena, orzo	avvenuta raccolta	1	1	70
			foraggiere	avvenuta raccolta	1	1	70
	5	18	grano, avena, orzo	avvenuta raccolta	6	6	70
			foraggiere	avvenuta raccolta	6	6	70
			ortive in campo	avvenuta raccolta	1	1	20
			mais	avvenuta raccolta	2	2	35
			olivo	maturazione	1	1	50
			vite	avvenuta raccolta	1	1	15
	6	16	grano, avena, orzo	avvenuta raccolta	5	5	70
			foraggiere	avvenuta raccolta	8	8	70
			vite	avvenuta raccolta	1	1	15
	7	3	grano, avena, orzo	avvenuta raccolta	1	1	70
			ortive in campo	avvenuta raccolta	1	1	20
			vite	avvenuta raccolta	1	1	15
	8	8	grano, avena, orzo	avvenuta raccolta	3	3	70
			foraggiere	avvenuta raccolta	2	2	70
			mais	avvenuta raccolta	2	2	35

Il Funzionario

Compagnone Renato





Comune	Foglio	HA SAU del Foglio	Coltura	Stato Fenologico	Ha SAU Coltura	Ha SAU danneggiati	% danni
Aquino	9	65	grano,avena,orzo foraggiere	avvenuta raccolta	15	15	70
			olivo	avvenuta raccolta	40	40	70
			vite	maturazione	1	1	50
	10	55	grano,avena,orzo foraggiere	avvenuta raccolta	2	2	15
			mais	avvenuta raccolta	20	20	70
			vite	avvenuta raccolta	25	25	70
			grano,avena,orzo	avvenuta raccolta	6	6	35
	11	61	foraggiere	avvenuta raccolta	1	1	15
			mais	avvenuta raccolta	20	20	70
			vite	avvenuta raccolta	30	30	70
	12	140	grano,avena,orzo foraggiere	avvenuta raccolta	7	7	35
			ortive in campo	avvenuta raccolta	1	1	15
			mais	avvenuta raccolta	35	35	70
			vite	avvenuta raccolta	65	65	70
	13	52	grano,avena,orzo foraggiere	avvenuta raccolta	2	2	20
			ortive in campo	avvenuta raccolta	25	25	35
			mais	avvenuta raccolta	1	1	15
			vite	avvenuta raccolta	12	12	70
	14	57	grano,avena,orzo foraggiere	avvenuta raccolta	25	25	70
			mais	avvenuta raccolta	1	1	20
			vite	avvenuta raccolta	9	9	35
			grano,avena,orzo	avvenuta raccolta	2	2	15
			foraggiere	avvenuta raccolta	22	22	70
			vite	avvenuta raccolta	30	30	70
	15	64	grano,avena,orzo foraggiere	avvenuta raccolta	2	2	15
			mais	avvenuta raccolta	23	23	70
			foraggiere	avvenuta raccolta	6	6	35
			vite	avvenuta raccolta	30	30	70
	16	80	grano,avena,orzo foraggiere	avvenuta raccolta	1	1	15
			mais	avvenuta raccolta	25	25	70
			vite	avvenuta raccolta	35	35	70
			grano,avena,orzo	avvenuta raccolta	12	12	35
			foraggiere	avvenuta raccolta	1	1	15

Il Funzionario
Compagnone Renato

CRS



Comune	Foglio	HA SAU del Foglio	Coltura	Stato Fenologico	Ha SAU Coltura	Ha SAU danneggiati	% danni
Aquino	17	57	grano,avena,orzo foraggiere	avvenuta raccolta	14	14	70
			vite	avvenuta raccolta	18	18	70
	18	82	grano,avena,orzo foraggiere	avvenuta raccolta	1	1	15
			mais	avvenuta raccolta	20	20	70
			vite	avvenuta raccolta	40	40	70
			grano,avena,orzo	avvenuta raccolta	9	9	35
	19	65	mais	avvenuta raccolta	1	1	15
			foraggiere	avvenuta raccolta	22	22	70
			grano,avena,orzo	avvenuta raccolta	12	12	35
	20	16	foraggiere	avvenuta raccolta	26	26	70
			grano,avena,orzo	avvenuta raccolta	6	6	70
	21	8	foraggiere	avvenuta raccolta	8	8	70
			grano,avena,orzo	avvenuta raccolta	2	2	70
			mais	avvenuta raccolta	2	2	35
			foraggiere	avvenuta raccolta	3	3	70
	22	50	grano,avena,orzo	avvenuta raccolta	15	15	70
			foraggiere	avvenuta raccolta	30	30	70
			vite	avvenuta raccolta	1	1	15
	23	157	grano,avena,orzo	avvenuta raccolta	45	45	70
			foraggiere	avvenuta raccolta	100	100	70
			olivo	maturazione	1	1	50
	24	0	vite	avvenuta raccolta	2	2	15

1166

1057

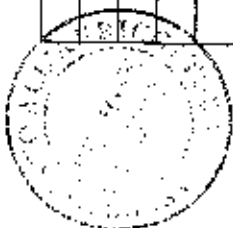
Il Funzionario
Compagnone Renato

ca



COMUNE	foglio	SAU foglio ha	Coltura	descrizione dello stato fenologico	SAU coltura	SAU danneggiata	danno produzione %
Castrocielo	1	3,93	erbaio	avvenuta raccolta	0,45	0,45	75
Castrocielo	1		olivo	raccolta	2,5	2,5	33,53
Castrocielo	2	208,89	grano tenero	avvenuta raccolta	8	8	70
Castrocielo	2		grano duro	avvenuta raccolta	10,84	10,84	70
Castrocielo	2		avena	avvenuta raccolta	5	5	72
Castrocielo	2		orzo	avvenuta raccolta	10	10	72
Castrocielo	2		medica	ultimo sfalcio	4	4	77
Castrocielo	2		erbaio	avvenuta raccolta	30,04	30,04	75
Castrocielo	2		pascoli	riposo di fine ciclo	98,42	98,42	75
Castrocielo	2		olivo	raccolta	35	35	33,53
Castrocielo	3	56,751	grano tenero	avvenuta raccolta	13,46	13,46	70
Castrocielo	3		grano duro	avvenuta raccolta	10	10	70
Castrocielo	3		avena	avvenuta raccolta	1	1	72
Castrocielo	3		orzo	avvenuta raccolta	5	5	72
Castrocielo	3		mais	avvenuta raccolta	3	3	100
Castrocielo	3		medica	ultimo sfalcio	1	1	77
Castrocielo	3		erbaio	avvenuta raccolta	7	7	75
Castrocielo	3		pascoli	riposo di fine ciclo	1,56	1,56	75
Castrocielo	3		olivo	raccolta	19	19	33,53
Castrocielo	4	28,27	grano tenero	avvenuta raccolta	5,35	5,35	70
Castrocielo	4		grano duro	avvenuta raccolta	3	3	70
Castrocielo	4		orzo	avvenuta raccolta	1,5	1,5	72
Castrocielo	4		medica	ultimo sfalcio	1	1	77
Castrocielo	4		erbaio	avvenuta raccolta	5	5	75
Castrocielo	4		pascoli	riposo di fine ciclo	2	2	75
Castrocielo	4		olivo	raccolta	11	11	33,53

PER COPIA CONFORME



REGIONE LAZIO - DIPARTIMENTO ECONOMICO E OCCUPAZIONALE
 DIREZIONE REGIONALE AGRICOLTURA
 AREA DECENTRATA DELL'AGRICOLTURA DI FROSINONE
 Comune di Castrocielo - evento Siccità' dal gennaio al 30 settembre 2003.

Castrocielo	5	72,82	grano tenero	avenuta raccolta	11	11	70
Castrocielo	5		grano duro	avenuta raccolta	10,66	10,66	70
Castrocielo	5		avena	avenuta raccolta	7	7	72
Castrocielo	5		orzo	avenuta raccolta	5,5	5,5	72
Castrocielo	5		medica	ultimo sfalcio	2	2	77
Castrocielo	5		erbaro	avenuta raccolta	5	5	75
Castrocielo	5		pascoli	riposo di fine ciclo	2	2	75
Castrocielo	5		olivo	raccolta	25	25	33,53
Castrocielo	6	31,53	grano tenero	avenuta raccolta	4,47	4,47	70
Castrocielo	6		grano duro	avenuta raccolta	1,5	1,5	70
Castrocielo	6		orzo	avenuta raccolta	0,5	0,5	72
Castrocielo	6		erbalto	avenuta raccolta	1	1	75
Castrocielo	6		pascoli	riposo di fine ciclo	1,37	1,37	75
Castrocielo	6		olivo	raccolta	20,41	20,41	33,53
Castrocielo	7	69,89	grano tenero	avenuta raccolta	15,85	15,85	70
Castrocielo	7		grano duro	avenuta raccolta	12	12	70
Castrocielo	7		pascoli	riposo di fine ciclo	1,5	1,5	75
Castrocielo	7		olivo	raccolta	30	30	33,53
Castrocielo	8	87,11	grano tenero	avenuta raccolta	30,07	30,07	70
Castrocielo	8		grano duro	avenuta raccolta	5	5	70
Castrocielo	8		avena	avenuta raccolta	7,5	7,5	72
Castrocielo	8		orzo	avenuta raccolta	10	10	72
Castrocielo	8		mais	avenuta raccolta	5	5	100
Castrocielo	8		medica	ultimo sfalcio	7	7	77
Castrocielo	8		erbalto	avenuta raccolta	20	20	75
Castrocielo	8		olivo	raccolta	9,5	9,5	33,53
Castrocielo	9	26,92	grano tenero	avenuta raccolta	10	10	70
Castrocielo	9		grano duro	avenuta raccolta	8	8	70
Castrocielo	9		avena	avenuta raccolta	3	3	72

Cassino

Il funzionario incaricato
 (Tommaso Pascosolito)

REGIONE LAZIO - DIPARTIMENTO ECONOMICO E OCCUPAZIONALE
 DIREZIONE REGIONALE AGRICOLTURA
 AREA DECENTRALIA DELL'AGRICOLTURA DI FROSINONE
 Comune di Castrocielo - evento "Stacchi" dal gennaio al 30 settembre 2003

Castrocielo	9		orzo	avenuta raccolta	1,25	1,25	72
Castrocielo	9		medica	ultimo sfalcio	1,92	1,92	77
Castrocielo	9		erbato	avenuta raccolta	3,57	3,57	75
Castrocielo	9	11	olivo	raccolta	5	5	33,53
Castrocielo	10	21,93	orzo	avenuta raccolta	8	8	72
Castrocielo	10		erbato	avenuta raccolta	3,48	3,48	75
Castrocielo	10		pascoli	riposo di fine ciclo	1,59	1,59	75
Castrocielo	10		olivo	raccolta	11	11	33,53
Castrocielo	11	31,97	grano tenero	avenuta raccolta	2	2	70
Castrocielo	11		grano duro	avenuta raccolta	1	1	70
Castrocielo	11		erbato	avenuta raccolta	4	4	75
Castrocielo	11		pascoli	riposo di fine ciclo	11,87	11,87	75
Castrocielo	11		olivo	raccolta	13,4	13,4	33,53
Castrocielo	12	6,16	medica	ultimo sfalcio	2,25	2,25	77
Castrocielo	12		pascoli	riposo di fine ciclo	0,7	0,7	75
Castrocielo	12		olivo	raccolta	2,5	2,5	33,53
Castrocielo	13	16,33	grano tenero	avenuta raccolta	5,4	5,4	70
Castrocielo	13		grano duro	avenuta raccolta	4	4	70
Castrocielo	13		erbato	avenuta raccolta	2	2	75
Castrocielo	13		pascoli	riposo di fine ciclo	0,11	0,11	75
Castrocielo	13		olivo	raccolta	2	2	33,53
Castrocielo	14	24,13	avena	avenuta raccolta	1,5	1,5	72
Castrocielo	14		pascoli	riposo di fine ciclo	44,43	1,13	75
Castrocielo	15	19,28	grano tenero	avenuta raccolta	4	4	70
Castrocielo	15		avena	avenuta raccolta	1,5	1,5	72
Castrocielo	15		orzo	avenuta raccolta	1,5	1,5	72
Castrocielo	15		medica	ultimo sfalcio	2	2	77
Castrocielo	15		erbato	avenuta raccolta	2	2	75
Castrocielo	15		pascoli	riposo di fine ciclo	0,83	0,83	76

PER CORSA CONCORRENZA

Il funzionario incaricato
 (Tommaso Pasquale)

Castrocielo

REGIONE LAZIO DIPARTIMENTO ECONOMICO E OCCUPAZIONALE
 DIREZIONE REGIONALE AGRICOLTURA
 AREA DECENTRATA DELL'AGRICOLTURA DI FROSINONE
 Comune di Castrocielo - evento Sicilia' dal gennaio al 30 settembre 2003.

Castrocielo	15		olivo	raccolta	5	5	33,53
Castrocielo	16	34,84	grano tenero	avvenuta raccolta	2,12	2,12	70
Castrocielo	16		grano duro	avvenuta raccolta	6,2	6,2	70
Castrocielo	16		avena	avvenuta raccolta	1		72
Castrocielo	16		medica	ultimo sfalcio	5	5	77
Castrocielo	16		erbajo	avvenuta raccolta	5	5	75
Castrocielo	16		prati	avvenuta raccolta	5,28	5,28	75
Castrocielo	16		pascoli	riposo di fine ciclo	4,24	4,24	75
Castrocielo	16		olivo	raccolta	3	3	33,53
Castrocielo	17	25,40	grano tenero	avvenuta raccolta	1,84	1,84	70
Castrocielo	17		grano duro	avvenuta raccolta	5	5	70
Castrocielo	17		erbajo	avvenuta raccolta	1,56	1,56	75
Castrocielo	17		pascoli	riposo di fine ciclo	2,36	2,36	75
Castrocielo	17		olivo	raccolta	4,5	4,5	33,53
Castrocielo	18	38,89	orzo	avvenuta raccolta	14,47	14,47	72
Castrocielo	18		erbajo	avvenuta raccolta	15	15	75
Castrocielo	18		pascoli	riposo di fine ciclo	1,94	1,94	75
Castrocielo	18		olivo	raccolta	7	7	33,53
Castrocielo	19	67,95	grano tenero	avvenuta raccolta	11,48	11,48	70
Castrocielo	19		avena	avvenuta raccolta	5	5	72
Castrocielo	19		orzo	avvenuta raccolta	8	8	72
Castrocielo	19		pascoli	riposo di fine ciclo	29,78	29,78	75
Castrocielo	19		olivo	raccolta	1	1	33,53
Castrocielo	20	15,57	grano tenero	avvenuta raccolta	2,5	2,5	70
Castrocielo	20		grano duro	avvenuta raccolta	3	3	70
Castrocielo	20		avena	avvenuta raccolta	0,88	0,88	72
Castrocielo	20		orzo	avvenuta raccolta	0,5	0,5	72
Castrocielo	20		mais	avvenuta raccolta	5	5	100
Castrocielo	20		medica	ultimo sfalcio	0		77

Castrocielo

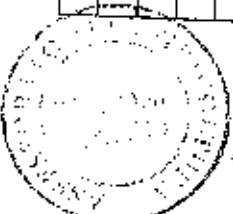
Il funzionario incaricato
 (Tommaso Di Pasco e figlio)

Tommaso Di Pasco e figlio

DIREZIONE REGIONALE AGRICOLTURA
 AREA DECENTRATA DELL'AGRICOLTURA DI FROSINONE
 Comune di Castrocielo - evento 'Siccia' dal gennaio al 30 settembre 2003.

Castrocielo	25		avena	avvenuta raccolta	3,47	3,47	72
Castrocielo	25		orzo	avvenuta raccolta	1,5	1,5	72
Castrocielo	25		mais	avvenuta raccolta	5	5	100
Castrocielo	25		erbaio	avvenuta raccolta	2	2	75
Castrocielo	25		pascoli	riposo di fine ciclo	4,53	4,53	75
Castrocielo	26	34,57	olivo	raccolta	4,49	4,49	33,53
Castrocielo	26		grano tenero	avvenuta raccolta	7,2	7,2	70
Castrocielo	26		grano duro	avvenuta raccolta	8,19	8,19	70
Castrocielo	26		avena	avvenuta raccolta	3,16	3,16	72
Castrocielo	26		orzo	avvenuta raccolta	1,34	1,34	72
Castrocielo	26		mais	avvenuta raccolta	1	1	100
Castrocielo	26		medica	ultimo sfalcio	1	1	77
Castrocielo	26		erbaio	avvenuta raccolta	3	3	75
Castrocielo	26		olivo	raccolta	0,6	0,6	33,53
Castrocielo	27	54,07	grano tenero	avvenuta raccolta	5	5	70
Castrocielo	27		grano duro	avvenuta raccolta	3	3	70
Castrocielo	27		avena	avvenuta raccolta	6,12	6,12	72
Castrocielo	27		orzo	avvenuta raccolta	9	9	72
Castrocielo	27		mais	avvenuta raccolta	5	5	100
Castrocielo	27		medica	ultimo sfalcio	1	1	77
Castrocielo	27		erbaio	avvenuta raccolta	3,68	3,68	75
Castrocielo	27		pascoli	riposo di fine ciclo	11,26	11,26	75
Castrocielo	28	25,53	olivo	raccolta	4	4	33,53
Castrocielo	28		grano tenero	avvenuta raccolta	5,16	5,16	70
Castrocielo	28		grano duro	avvenuta raccolta	6	6	70
Castrocielo	28		avena	avvenuta raccolta	2,25	2,25	72
Castrocielo	28		orzo	avvenuta raccolta	2	2	72
Castrocielo	28		mais	avvenuta raccolta	2	2	100
Castrocielo	28		medica	ultimo sfalcio	2	2	77

PER COPIA CONFORME




Il funzionario incaricato
 (Tommaso Cascioldo)

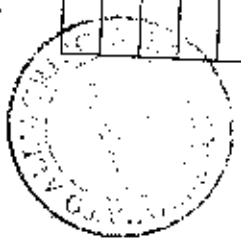
Castrocielo

DIREZIONE REGIONALE AGRICOLTURA
 AREA DECENTRATA DELL'AGRICOLTURA DI FROSINONE
 Comune di Castrocielo - evento Siccità dal gennaio al 30 settembre 2003.

Castrocielo	20		pascoli	riposo di fine ciclo	3,67	3,67	75
Castrocielo	20		olivo	raccolta	3,5	3,5	33,53
Castrocielo	21	9,81	grano tenero	avvenuta raccolta	1,86	1,86	70
Castrocielo	21		grano duro	avvenuta raccolta	1	1	70
Castrocielo	21		avena	avvenuta raccolta	0,83	0,83	72
Castrocielo	21		orzo	avvenuta raccolta	0,4	0,4	72
Castrocielo	21		mais	avvenuta raccolta	12	12	100
Castrocielo	21		grani	avvenuta raccolta	0,09	0,09	75
Castrocielo	21		pascoli	riposo di fine ciclo	0,44	0,44	75
Castrocielo	21		olivo	raccolta	5	5	33,53
Castrocielo	22	21,31	mais	avvenuta raccolta	5	5	100
Castrocielo	22		pascoli	riposo di fine ciclo	30,88	0,88	75
Castrocielo	22		olivo	raccolta	1,43	1,43	33,53
Castrocielo	23	76,03	grano tenero	avvenuta raccolta	53	53	70
Castrocielo	23		grano duro	avvenuta raccolta	20,2	20,2	70
Castrocielo	23		mais	avvenuta raccolta	6	6	100
Castrocielo	23		pascoli	riposo di fine ciclo	0,3	0,3	75
Castrocielo	24	75,47	olivo	raccolta	4	4	33,53
Castrocielo	24		grano tenero	avvenuta raccolta	21,01	21,01	70
Castrocielo	24		grano duro	avvenuta raccolta	13	13	70
Castrocielo	24		avena	avvenuta raccolta	4,35	4,35	72
Castrocielo	24		orzo	avvenuta raccolta	4,65	4,65	72
Castrocielo	24		mais	avvenuta raccolta	10	10	100
Castrocielo	24		medica	ulirino sfalcio	8,73	8,73	77
Castrocielo	24		erbaio	avvenuta raccolta	5,46	5,46	75
Castrocielo	24		pascoli	riposo di fine ciclo	0,92	0,92	75
Castrocielo	25	35,59	olivo	raccolta	4	4	33,53
Castrocielo	25		grano tenero	avvenuta raccolta	8,54	8,54	70
Castrocielo	25		grano duro	avvenuta raccolta	8	8	70

Castrocielo

Il Funzionario Incaricato
 Tommaso Pescosoldo




PER CUIA CONFORME

REGIONE LAZIO - DIPARTIMENTO ECONOMICO E OCCUPAZIONALE
 DIREZIONE REGIONALE AGRICOLTURA
 AREA DECENTRATA DELL'AGRICOLTURA DI FROSINONE
 Comune di Castrocielo - evento Siccità dal gennaio al 30 settembre 2003.

Castrocielo	28		pascoli	riposo di fine ciclo	0,1	10,1	75
Castrocielo	28		olivo	raccolta	1	1	33,53
Castrocielo	29	44,66	grano tenero	avvenuta raccolta	3	3	70
Castrocielo	29		grano duro	avvenuta raccolta	3,1	3,1	70
Castrocielo	29		avena	avvenuta raccolta	1,6	1,6	72
Castrocielo	29		orzo	avvenuta raccolta	12	12	72
Castrocielo	29		mais	avvenuta raccolta	15	15	100
Castrocielo	29		medica	ultimo sfalcio	0,3	0,3	77
Castrocielo	29		erbato	avvenuta raccolta	1	1	75
Castrocielo	29		pascoli	riposo di fine ciclo	3,81	3,81	75
Castrocielo	29		olivo	raccolta	4,72	4,72	33,53
Castrocielo	30	46,65	grano tenero	avvenuta raccolta	3,16	3,16	70
Castrocielo	30		grano duro	avvenuta raccolta	8	8	70
Castrocielo	30		avena	avvenuta raccolta	5,1	5,1	72
Castrocielo	30		orzo	avvenuta raccolta	9	9	72
Castrocielo	30		mais	avvenuta raccolta	2	2	100
Castrocielo	30		medica	ultimo sfalcio	1	1	77
Castrocielo	30		erbato	avvenuta raccolta	5	5	75
Castrocielo	30		olivo	raccolta	1,52	1,52	33,53
Castrocielo	31	121,43	grano tenero	avvenuta raccolta	30	30	70
Castrocielo	31		grano duro	avvenuta raccolta	36,31	36,31	70
Castrocielo	31		avena	avvenuta raccolta	16,31	16,31	72
Castrocielo	31		orzo	avvenuta raccolta	14	14	72
Castrocielo	31		medica	ultimo sfalcio	3	3	77
Castrocielo	31		erbato	avvenuta raccolta	8	8	75
Castrocielo	31		pascoli	riposo di fine ciclo	1,9	1,9	75
Castrocielo	31		olivo	raccolta	3,99	3,99	33,53
Castrocielo	32	39,35	grano tenero	avvenuta raccolta	10,15	10,15	78
Castrocielo	32		grano duro	avvenuta raccolta	10	10	78

Castrocielo

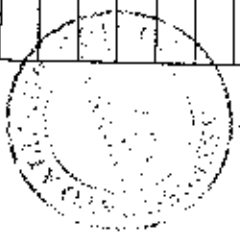


Funzionario Incaricato
 (firmato) Pisciocelli

PER COPIA CONFORME

REGIONE LAZIO - DIPARTIMENTO ECONOMICO E OCCUPAZIONALE
 DIREZIONE REGIONALE AGRICOLTURA
 AREA DECENTRATA DELL'AGRICOLTURA DI FROSINONE
 Comune di Castrocielo - evento Siccatà dal gennaio al 30 settembre 2003.

Castrocielo	32	avena	avvenuta raccolta	4,12	4,12	72
Castrocielo	32	orzo	avvenuta raccolta	6	6	72
Castrocielo	32	mais	avvenuta raccolta	2	2	100
Castrocielo	32	medica	ultimo sfalcio	1	1	77
Castrocielo	32	erbato	avvenuta raccolta	1	1	75
Castrocielo	32	pascoli	riposo di fine ciclo	1,72	1,72	75
Castrocielo	32	olivo	raccolta	1,6	1,6	33,53
Castrocielo	33	grano tenero	avvenuta raccolta	9,38	9,38	70
Castrocielo	33	grano duro	avvenuta raccolta	8	8	70
Castrocielo	33	avena	avvenuta raccolta	3,18	3,18	72
Castrocielo	33	orzo	avvenuta raccolta	9	9	72
Castrocielo	33	mais	avvenuta raccolta	3	3	100
Castrocielo	33	medica	ultimo sfalcio	0,5	0,5	77
Castrocielo	33	erbato	avvenuta raccolta	0,5	0,5	75
Castrocielo	33	olivo	raccolta	0,56	0,56	33,53
Castrocielo	34	grano tenero	avvenuta raccolta	10	10	70
Castrocielo	34	grano duro	avvenuta raccolta	5	5	70
Castrocielo	34	avena	avvenuta raccolta	5,25	5,25	72
Castrocielo	34	orzo	avvenuta raccolta	10	10	72
Castrocielo	34	mais	avvenuta raccolta	3	3	100
Castrocielo	34	medica	ultimo sfalcio	2,01	2,01	77
Castrocielo	34	erbato	avvenuta raccolta	15	15	75
Castrocielo	34	olivo	raccolta	1,6	1,6	33,53
Castrocielo	35	grano tenero	avvenuta raccolta	15	15	70
Castrocielo	35	grano duro	avvenuta raccolta	7	7	70
Castrocielo	35	avena	avvenuta raccolta	3,5	3,5	72
Castrocielo	35	orzo	avvenuta raccolta	5	5	72
Castrocielo	35	mais	avvenuta raccolta	2,49	2,49	100
Castrocielo	35	medica	ultimo sfalcio	3,29	3,29	77



6

15

Castrocielo

Il funzionario incaricato
 (Tommaso Pesosoldo)

REGIONE LAZIO - DIPARTIMENTO ECONOMICO E OCCUPAZIONALE
 DIREZIONE REGIONALE AGRICOLTURA
 AREA DECENTRATA DELL'AGRICOLTURA DI FROSINONE
 Comune di Castrocielo - evento Siccità dal gennaio al 30 settembre 2003.

Castrocielo	35	erbaio	avvenuta raccolta	0,26	0,26	75
Castrocielo	35	pascoli	riposo di fine ciclo	1,84	1,84	75
Castrocielo	35	olivo	raccolta	1,81	1,81	33,53
Castrocielo	36	grano tenero	avvenuta raccolta	9	9	70
Castrocielo	36	grano duro	avvenuta raccolta	10	10	70
Castrocielo	36	avena	avvenuta raccolta	6	6	72
Castrocielo	36	orzo	avvenuta raccolta	5	5	72
Castrocielo	36	mais	avvenuta raccolta			100
Castrocielo	36	medica	ullirno sfalio	0	0	77
Castrocielo	36	erbaio	avvenuta raccolta	0,45	0,45	75
Castrocielo	36	prati	avvenuta raccolta	0,02	0,02	75
Castrocielo	36	pascoli	riposo di fine ciclo	1,84	1,84	75
Castrocielo	36	olivo	raccolta	2	2	33,53
TOTALE						

PER COPIA CONFORME

Castrocielo




ALLEGATO "A"

COMUNE	foglio	sau Foglio	Coltura	descrizione dello stato fenologico	sau coltura	sau danneggiata	danno produzione %
Intero territorio Comunale	n. 38 fogli	1695,56	seminativi	avvenuta raccolta	502,6	502,6	52
			pascoli	raccolta	549,15	549,15	72
			prati	avvenuta raccolta	32,61	32,61	75
			coltivazioni legnose	raccolta	611,2	611,2	65
					1695,56		



Il funzionario incaricato
 (Tommaso Rescosquido)



9

PERIODO GENNAIO 2003 SETTEMBRE 2003

REGIONE LAZIO - DIPARTIMENTO ECONOMICO E OCCUPAZIONALE
DIREZIONE REGIONALE AGRICOLTURA

AREA DECENTRATA DELL'AGRICOLTURA DI FROSINONE

Comune di Colle s. Magno - evento Siccità dal Febbraio al 28 settembre 2003

Comune	Foglio	HA SAU del Foglio	Coltura	Stato Fenologico	Ha SAU Coltura	Ha SAU danneggiati	% danni
Colle S. Magno	1	0					
	2	3	olivo	maturazione	1	1	60
	3	0	prati pascoli	in vegetazione	1,5	1,5	60
	4	0					
	5	0					
	6	0					
	7	0					
	8	4,5	olivo	maturazione	1	1	60
	9	18	prati pascoli foraggiere	in vegetazione avvenuta raccolta	3 4	3 4	60 75
			vite	avvenuta raccolta	1	1	25
			olivo	maturazione	5	5	60
			prati pascoli	in vegetazione	6	6	60
	10	0					
	11	0					
	12	2	olivo	maturazione	1	1	60
			foraggiere	avvenuta raccolta	1	1	75
	13	2	olivo	maturazione	1	1	60
			prati pascoli	in vegetazione	1	1	60
	14	4,5	prati pascoli foraggiere	in vegetazione avvenuta raccolta	3 1	3 1	60 75
15	0						
	16	31	foraggiere	avvenuta raccolta	6	6	75
			prati pascoli	in vegetazione	8	8	60
			olivo	maturazione	15	15	60
			vite	avvenuta raccolta	1	1	25
	17	62	foraggiere	avvenuta raccolta	13	13	75
			prati pascoli	in vegetazione	23	23	60
			vite	avvenuta raccolta	2	2	25
			olivo	maturazione	22	22	60

REGIONE LAZIO - DIPARTIMENTO ECONOMICO E OCCUPAZIONALE
 DIREZIONE REGIONALE AGRICOLTURA
 AREA DECENTRATA DELL'AGRICOLTURA DI FROSINONE


Comune di Esperia - evento Siccità dal Febbraio al 28 settembre 2003

Comune	Foglio	HA SAU del Foglio	Coltura	Stato Fenologico	Ha SAU Coltura	Ha SAU danneggiati	% danni
Esperia	1	40	grano,avena,orzo foraggiere	avvenuta raccolta	18	18	60
			ortive in campo	avvenuta raccolta	12	12	60
			mais	avvenuta raccolta	2	2	30
			vite	avvenuta raccolta	6	6	30
	2	57	grano,avena,orzo foraggiere	avvenuta raccolta	1	1	15
			prati pascoli	avvenuta raccolta	15	15	60
			ortive in campo	in vegetazione	14	14	60
			mais	avvenuta raccolta	20	20	60
			olivo	maturazione	1	1	30
			vite	avvenuta raccolta	4	4	30
	3	0		maturazione	1	1	50
	4	14	grano,avena,orzo foraggiere	avvenuta raccolta	1	1	15
	5	32	grano,avena,orzo foraggiere	avvenuta raccolta	7	7	60
			mais	avvenuta raccolta	6	6	60
			olivo	avvenuta raccolta	8	8	60
6	74	grano,avena,orzo foraggiere	avvenuta raccolta	16	16	60	
		vite	maturazione	4	4	30	
			avvenuta raccolta	2	2	50	
			avvenuta raccolta	1	1	15	
			avvenuta raccolta	23	23	60	
			in vegetazione	30	30	60	
			avvenuta raccolta	7	7	60	
			avvenuta raccolta	3	3	30	
			avvenuta raccolta	2	2	30	
			maturazione	4	4	50	
			avvenuta raccolta	2	2	15	



I FUNZIONARI
 Compagnone Renato
 Conti Fausto

Compagnone Renato
Conti Fausto



Comune	Foglio	HA SAU del Foglio	Coltura	Stato Fenologico	Ha SAU Coltura	Ha SAU danneggiati	% danni
Esperia	7	43	grano,avena,orzo fraggiere	avvenuta raccolta	10		10
			ortive in campo	avvenuta raccolta	18		18
			mais	avvenuta raccolta	2		2
			olivo	avvenuta raccolta	3		3
			vite	maturazione	4		4
	8	4	ortive in campo	avvenuta raccolta	3		3
			mais	avvenuta raccolta	1		1
			vite	avvenuta raccolta	2		2
	9	228	grano,avena,orzo fraggiere	avvenuta raccolta	1		1
			prati pascoli	avvenuta raccolta	15		15
			ortive in campo	in vegetazione	47		47
			mais	avvenuta raccolta	150		150
			olivo	avvenuta raccolta	2		2
			vite	avvenuta raccolta	1		1
			olivo	maturazione	2		2
			vite	avvenuta raccolta	1		1
	10	9	fraggiere	avvenuta raccolta	5		5
			olivo	maturazione	1		1
			vite	avvenuta raccolta	2		2



I FUNZIONARI

Compagnone Renato

Conti Fausto

Compagnone Renato
Conti Fausto

Comune	Foglio	HA SAU del Foglio	Coltura	Stato Fenologico	Ha SAU Coltura	Ha SAU danneggiati	% danni
Esperia	11	20	foraggiere	avvenuta raccolta	3	3	60
	12	0	prati pascoli	in vegetazione	15	15	60
	13	79	grano,avena,orzo	avvenuta raccolta	11	11	60
			foraggiere	avvenuta raccolta	45	45	60
			prati pascoli	in vegetazione	7	7	60
			olivo	maturazione	7	7	50
			vite	avvenuta raccolta	3	3	15
	14	63	grano,avena,orzo	avvenuta raccolta	11	11	60
			foraggiere	avvenuta raccolta	34	34	60
			mais	avvenuta raccolta	4	4	30
			ortive in campo	avvenuta raccolta	1	1	30
			olivo	maturazione	5	5	50
			vite	avvenuta raccolta	2	2	15
	15	38	grano,avena,orzo	avvenuta raccolta	13	13	60
		foraggiere	avvenuta raccolta	19	19	60	
		olivo	maturazione	2	2	50	
16	67	grano,avena,orzo	avvenuta raccolta	12	12	60	
		foraggiere	avvenuta raccolta	38	38	60	
		mais	avvenuta raccolta	5	5	30	
		ortive in campo	avvenuta raccolta	2	2	30	
		olivo	maturazione	1	1	50	
		vite	avvenuta raccolta	2	2	15	
17	15	grano,avena,orzo	avvenuta raccolta	2	2	60	
		foraggiere	avvenuta raccolta	8	8	60	
		olivo	maturazione	2	2	50	
		vite	avvenuta raccolta	1	1	15	
18	68	grano,avena,orzo	avvenuta raccolta	4	4	60	
		foraggiere	avvenuta raccolta	42	42	60	
		olivo	maturazione	8	8	50	
		vite	avvenuta raccolta	3	3	15	

I FUNZIONARI

Compagnone Renato
Conti Fausto

Compagnone Renato
Conti Fausto

Comune	Foglio	HA SAU del Foglio	Coltura	Stato Fenologico	Ha SAU Coltura	Ha SAU danneggiati	% danni
Espena	19	0					
	20	57	grano,avena,orzo foraggiere	avvenuta raccolta	12	12	60
			mais	avvenuta raccolta	30	30	60
			ortive in campo	avvenuta raccolta	8	8	30
			olivo	maturazione	1	1	30
			vite	avvenuta raccolta	2	2	50
	21	36	grano,avena,orzo foraggiere	avvenuta raccolta	1	1	15
			mais	avvenuta raccolta	6	6	60
			ortive in campo	avvenuta raccolta	12	12	60
			olivo	avvenuta raccolta	7	7	30
			vite	avvenuta raccolta	1	1	30
			olivo	maturazione	4	4	50
			vite	avvenuta raccolta	2	2	15
	22	41	grano,avena,orzo foraggiere	avvenuta raccolta	10	10	60
			olivo	avvenuta raccolta	25	25	60
			vite	maturazione	3	3	50
				avvenuta raccolta	2	2	15



I FUNZIONARI

Compagnone Renato
Conti Fausto

Compagnone Renato
Conti Fausto

9

56

Comune	Foglio	HA SAU del Foglio	Coltura	Stato Fenologico	Ha SAU Coltura	Ha SAU danneggiati	% danni
Esperia	23	31	grano,avena,orzo	avvenuta raccolta	5	5	60
			foraggiere	avvenuta raccolta	18	18	60
			prati pascoli	in vegetazione	3	3	60
	24	80	olivo	maturazione	2	2	50
			vite	avvenuta raccolta	2	2	15
			grano,avena,orzo	avvenuta raccolta	8	8	60
			foraggiere	avvenuta raccolta	47	47	60
			olivo	maturazione	15	15	50
			vite	avvenuta raccolta	6	6	15
	25	20	foraggiere	avvenuta raccolta	12	12	60
			olivo	maturazione	6	6	50
			vite	avvenuta raccolta	1	1	15
foraggiere			avvenuta raccolta	12	12	60	
26	249	prati pascoli	in vegetazione	220	220	60	
		olivo	maturazione	10	10	50	
		vite	avvenuta raccolta	3	3	15	
		grano,avena,orzo	avvenuta raccolta	2	2	60	
		foraggiere	avvenuta raccolta	30	30	60	
		olivo	maturazione	5	5	50	
		vite	avvenuta raccolta	2	2	15	

I FUNZIONARI

Compagnone Renato

Conti Fausto

Compagnone Renato

Conti Fausto

Comune	Foglio	HA SAU del Foglio	Coltura	Stato Fenologico	Ha SAU Coltura	Ha SAU danneggiati	% danni
Espina	28	32	grano,avena,orzo	avvenuta raccolta	5	5	60
			foraggiere	avvenuta raccolta	16	16	60
			prati pascoli	in vegetazione	4	4	60
			olivo	maturazione	3	3	50
			vite	avvenuta raccolta	1	1	15
	29	6	foraggiere	avvenuta raccolta	5	5	60
	30	7	foraggiere	avvenuta raccolta	6	6	60
	31	3	foraggiere	avvenuta raccolta	2	2	60
	32	49	foraggiere	avvenuta raccolta	30	30	60
			olivo	maturazione	8	8	50
			prati pascoli	in vegetazione	8	8	60
	33	412	foraggiere	avvenuta raccolta	5	5	60
			prati pascoli	in vegetazione	400	400	60
			olivo	maturazione	3	3	50
			vite	avvenuta raccolta	1	1	15
	34	11	foraggiere	avvenuta raccolta	2	2	60
			prati pascoli	in vegetazione	8	8	60
	35	0					
	36	5	foraggiere	avvenuta raccolta	2	2	60
			prati pascoli	in vegetazione	2	2	60
	37	0					
	38	15	foraggiere	avvenuta raccolta	8	8	60
			prati pascoli	in vegetazione	5	5	60
			olivo	maturazione	1	1	50

1 FUNZIONARI

Compagnone Renato

Conti Fausto

Compagnone Renato
Fausto





Comune	Foglio	HA SAU del Foglio	Coltura	Stato Fenologico	Ha SAU Coltura	Ha SAU danneggiati	% danni
Espana	39	24	foraggiere	avvenuta raccolta	9	9	60
			prati pascoli	in vegetazione	6	6	60
	40	0	olivo	maturazione	7	7	50
	41	14	foraggiere	avvenuta raccolta	2	2	60
			olivo	maturazione	10	10	50
	42	2700	foraggiere	avvenuta raccolta	45	45	60
			prati pascoli	in vegetazione	2630	2630	60
			olivo	maturazione	8	8	50
	43	64	foraggiere	avvenuta raccolta	20	20	60
			prati pascoli	in vegetazione	8	8	60
			olivo	maturazione	30	30	50
	44	74	foraggiere	avvenuta raccolta	35	35	60
			prati pascoli	in vegetazione	20	20	60
			olivo	maturazione	16	16	50



I FUNZIONARI
 Compagnone Renato
 Conti Fausto

Handwritten signature

Handwritten mark

PER COPIA CONFORME

Comune	Foglio	HA SAU del Foglio	Coltura	Stato Fenologico	Ha SAU Coltura	Ha SAU danneggiati	% danni
Esperia	45	27	foraggiere	avvenuta raccolta	12	12	60
			prati pascoli	in vegetazione	5	5	60
			olivo	maturazione	6	6	50
	46	13	foraggiere	avvenuta raccolta	8	8	60
			prati pascoli	in vegetazione	3	3	60
	47	33	foraggiere	avvenuta raccolta	15	15	60
			prati pascoli	in vegetazione	16	16	60
	48	7	foraggiere	avvenuta raccolta	6	6	60
	49	25	foraggiere	avvenuta raccolta	15	15	60
			prati pascoli	in vegetazione	8	8	60
	50	29	foraggiere	avvenuta raccolta	5	5	60
			prati pascoli	in vegetazione	20	20	60
	51	33	foraggiere	avvenuta raccolta	20	20	60
			prati pascoli	in vegetazione	10	10	60
	52	0					
	53	0					
	54	51	foraggiere	avvenuta raccolta	10	10	60
			prati pascoli	in vegetazione	38	38	60
	55	16	foraggiere	avvenuta raccolta	5	5	60
			prati pascoli	in vegetazione	10	10	60
	56	0					
	57	0					
	58	15	foraggiere	avvenuta raccolta	6	6	60
			prati pascoli	in vegetazione	13	13	60
	59	0					
	60	0					
	61	0					
	62	0					
	63	0					

I FUNZIONARI
Compagnone Renato
Conti Fausto

4929

5071

PER COPIA CONFORME

REGIONE LAZIO - DIPARTIMENTO ECONOMICO E OCCUPAZIONALE
 DIREZIONE REGIONALE AGRICOLTURA
 AREA DECENTRATA DELL'AGRICOLTURA DI FROSINONE
 Comune di Pico - evento Siccità dal Febbraio al 28 settembre 2003

Comune	Foglio	HA SAU del Foglio	Coltura	Stato Fenologico	Ha SAU Coltura	Ha SAU danneggiati	% danni
Pico	1	10	olivo	maturazione	1	1	50
			foraggiere	avvenuta raccolta	7	7	60
			vite	avvenuta raccolta	1	1	20
	2	50	foraggiere	avvenuta raccolta	18	18	60
			olivo	maturazione	14	14	50
			vite	avvenuta raccolta	1	1	20
	3	16	grano, orzo, avena	avvenuta raccolta	2	2	60
			olivo	maturazione	4	4	50
			foraggiere	avvenuta raccolta	8	8	60
	4	16	grano, orzo, avena	avvenuta raccolta	1	1	60
			olivo	maturazione	4	4	50
			foraggiere	avvenuta raccolta	10	10	60
	5	23	grano, orzo, avena	avvenuta raccolta	2	2	60
			olivo	maturazione	3	3	50
			foraggiere	avvenuta raccolta	12	12	60
			vite	avvenuta raccolta	2	2	20
	6	37	grano, orzo, avena	avvenuta raccolta	2	2	60
			olivo	maturazione	3	3	50
			foraggiere	avvenuta raccolta	20	20	60
			vite	avvenuta raccolta	2	2	20
	7	56	foraggiere	avvenuta raccolta	37	37	60
			olivo	maturazione	9	9	50
			vite	avvenuta raccolta	2	2	20
	8	17	foraggiere	avvenuta raccolta	11	11	60
			olivo	maturazione	3	3	50
	9	41	grano, orzo, avena	avvenuta raccolta	3	3	60
			olivo	maturazione	10	10	50
			foraggiere	avvenuta raccolta	15	15	60
			vite	avvenuta raccolta	1	1	20

I Funzionari

Compagnone Renato

Conti Fausto

Compagnone Renato

Conti Fausto



Comune	Foglio	HA SAU del Foglio	Coltura	Stato Fenologico	Ha SAU Coltura	Ha SAU danneggiati	% danni
Pico	10	48	grano, orzo, avena	avvenuta raccolta	6	6	60
			olivo	maturazione	2	2	50
			foraggiere	avvenuta raccolta	32	32	60
			vite	avvenuta raccolta	2	2	20
	11	63	grano, orzo, avena	avvenuta raccolta	3	3	60
			olivo	maturazione	9	9	50
			foraggiere	avvenuta raccolta	39	39	60
			vite	avvenuta raccolta	5	5	20
	12	20	grano, orzo, avena	avvenuta raccolta	2	2	60
			olivo	maturazione	10	10	50
			foraggiere	avvenuta raccolta	8	8	60
	13	48	grano, orzo, avena	avvenuta raccolta	2	2	60
			olivo	maturazione	10	10	50
			foraggiere	avvenuta raccolta	32	32	60
			vite	avvenuta raccolta	2	2	20
	14	34	foraggiere	avvenuta raccolta	15	15	60
			olivo	maturazione	6	6	50
			vite	avvenuta raccolta	2	2	20
	15	3	foraggiere	avvenuta raccolta	2	2	60
	16	34	foraggiere	avvenuta raccolta	15	15	60
			olivo	maturazione	13	13	50
	17	30	foraggiere	avvenuta raccolta	13	13	60
		olivo	maturazione	16	16	50	
		vite	avvenuta raccolta	1	1	20	
18	0						
19	0						
20	7	foraggiere	avvenuta raccolta	6	6	60	
21	30	foraggiere	avvenuta raccolta	16	16	60	
		olivo	maturazione	3	3	50	
22	10	foraggiere	avvenuta raccolta	6	6	60	
		olivo	maturazione	2	2	50	

I Funzionari: Compagnone Renato
Conti Fausto



PER CUI CONFERMA

Comune	Foglio	HA SAU del Foglio	Coltura	Stato Fenologico	Ha SAU Coltura	Ha SAU danneggiati	% danni
Plico	23	15	foraggiere	avvenuta raccolta	3	3	60
			olivo	maturazione	4	4	50
	24	0					
	25	5	olivo	maturazione	3	3	50
	26	5	olivo	maturazione	2	2	50

618

500



e

PER COPIA CONFORME

I Funzionari

Compagnone Renato
Conti Fausto

[Signature]

Regione Lazio
 Provincia Frosinone
 Evento siccità Comune di Piglio

ACCERTAMENTO DEGLI EVENTI CALAMITOSI COMUNE DI PIGLIO

COMUNE	FOGLIO	SAU DEL FOGLIO HA	COLTURA	DESCRIZIONE FENOLOGICA	% DANNO	SAU DELLA COLTURA HA	SAU DANNEGGIATA HA	DANNO PRODUZIONE %
Piglio	10	28	Olivo	fruttificazione	35	24,00	24,00	35
Piglio	10		Vite	fruttificazione	35	3,33	3,33	35
Piglio	10		Seminativi	raccolto	40	1,50	1,50	40
Piglio	10		Foraggere	raccolto	40	1,50	1,50	40
Piglio	11	20	Olivo	fruttificazione	35	14	14	35
Piglio	11		Vite	fruttificazione	35	2	1,7	35
Piglio	11		Seminativi	raccolto	40	1	1	40
Piglio	11		Foraggere	raccolto	40	1	1	40
Piglio	12	30	Olivo	fruttificazione	35	22,00	22,00	35
Piglio	12		Vite	fruttificazione	35	5,00	5,00	35
Piglio	12		Seminativi	raccolto	40	1,00	1,00	40
Piglio	12		Foraggere	raccolto	40	1,00	1,00	40
Piglio	17	20	Olivo	fruttificazione	35	14,00	14,00	35
Piglio	17		Vite	fruttificazione	35	4,00	3,63	35
Piglio	17		Seminativi	raccolto	40	0,00	0,00	40
Piglio	17		Foraggere	raccolto	40	0,00	0,00	40
Piglio	18	42	Olivo	fruttificazione	35	35,00	35,00	35
Piglio	18		Vite	fruttificazione	35	26,00	25,38	35
Piglio	18		Seminativi	raccolto	40	1,50	1,50	40
Piglio	18		Foraggere	raccolto	40	4,50	4,50	40
Piglio	19	117	Olivo	fruttificazione	35	25	25	35
Piglio	19		Vite	fruttificazione	35	5,5	5,3	35
Piglio	19		Seminativi	raccolto	40	2	2	40
Piglio	19		Foraggere	raccolto	40	2	2	40
Piglio	28	40	Olivo	fruttificazione	35	32,00	32,00	35

PER COPIA CONFORME



Il Funzionario
 P. A. Bixio Pacciani

COMUNE	FOGLIO	SAU DEL FOGLIO HA	COLTURA	DESCRIZIONE FENOLOGICA	% DANNO	SAU DELLA COLTURA HA	SAU DANNEGGIATA HA	DANNO PRODUZIONE %
Piglio	28		Vite	fruttificazione	35	4,75	4,71	35
Piglio	28		Seminativi	raccolto	40	0,50	0,50	40
Piglio	28		Foraggere	raccolto	40	0,50	0,50	40
Piglio	29	85	Olivo	fruttificazione	35	65	65	35
Piglio	29		Vite	fruttificazione	35	15,07	15,07	35
Piglio	29		Seminativi	raccolto	40	1,5	1,5	40
Piglio	29		Foraggere	raccolto	40	1,5	1,5	40
Piglio	30		Olivo	fruttificazione	35	4,00	4,00	35
Piglio	30		Vite	fruttificazione	35	1,00	1,00	35
Piglio	30		Seminativi	raccolto	40	0,00	0,00	40
Piglio	30		Foraggere	raccolto	40	0,00	0,00	40
Piglio	32	101	Olivo	fruttificazione	35	72	72	35
Piglio	32		Vite	fruttificazione	35	18,9	18,92	35
Piglio	32		Seminativi	raccolto	40	2,5	2,5	40
Piglio	32		Foraggere	raccolto	40	2,5	2,5	40
Piglio	33	15	Olivo	fruttificazione	35	10,30	10,30	35
Piglio	33		Vite	fruttificazione	35	5,00	4,70	35
Piglio	33		Seminativi	raccolto	40	0,00	0,00	40
Piglio	33		Foraggere	raccolto	40	0,00	0,00	40
Piglio	34	49	Olivo	fruttificazione	35	43,63	43,63	35
Piglio	34		Vite	fruttificazione	35	10	9,61	35
Piglio	34		Seminativi	raccolto	40	1	1	40
Piglio	34		Foraggere	raccolto	40	1	1	40
Piglio	35	8	Olivo	fruttificazione	35	6,72	6,72	35
Piglio	35		Vite	fruttificazione	35	1,00	1,00	35
Piglio	35		Seminativi	raccolto	40	0,00	0,00	40
Piglio	35		Foraggere	raccolto	40	0,00	0,00	40
Piglio	36	20	Olivo	fruttificazione	35	14,85	14,85	35
Piglio	36		Vite	fruttificazione	35	3,5	3,37	35
Piglio	36		Seminativi	raccolto	40	1	1	40
Piglio	36		Foraggere	raccolto	40	1	1	40
Piglio	37	27	Olivo	fruttificazione	35	21,70	21,70	35
Piglio	37		Vite	fruttificazione	35	8,00	8,22	35



Il Funzionario
A. Bixio Pacciani

COMUNE	FOGLIO	SAU DEL FOGLIO HA	COLTURA	DESCRIZIONE FENOLOGICA	% DANNO	SAU COLTURA HA	SAU DELLA SAU DANNEGGIATA HA	DANNO PRODUZIONE %
Piglio	37		Seminativi	raccolto	40	0,00	0,00	40
Piglio	37		Foraggere	raccolto	40	0,00	0,00	40
Piglio	38	46	Olivo	fruttificazione	35	32,47	32,47	35
Piglio	38		Vite	fruttificazione	35	12,5	12,41	35
Piglio	38		Seminativi	raccolto	40	1,5	1,5	40
Piglio	38		Foraggere	raccolto	40	1,50	1,50	40
Piglio	39	47	Olivo	fruttificazione	35	32,12	32,12	35
Piglio	39		Vite	fruttificazione	35	13,00	12,63	35
Piglio	39		Seminativi	raccolto	40	1,50	1,50	40
Piglio	39		Foraggere	raccolto	40	1,5	1,5	40
Piglio	40		Olivo	fruttificazione	35	16,22	16,22	35
Piglio	40		Vite	fruttificazione	35	4	3,12	35
Piglio	40		Seminativi	raccolto	40	0,00	0,00	40
Piglio	40		Foraggere	raccolto	40	0	0	40
Totale		695					664	

PER COPIA CONFORME



Il Funzionario
P.A. Bixi Pacciani

DIPARTIMENTO ECONOMICO ED OCCUPAZIONALE
AREA DECENTRATA AGRICOLTURA DI FROSINONE
Accertamento evento calamitoso - SICCITA' -

PERIODO GENNAIO 2003-30 SETTEMBRE 2003

COMUNE	foglio	SAU foglio ha	Coltura	descrizione dello stato fenologico	SAU coltura	SAU danneggiata	danno produzione %
PIGNATARO INTERAMNA	1	45,22	grano tenero	avvenuta raccolta	1,42	1,42	74
PIGNATARO INTERAMNA			avena	avvenuta raccolta	6,3	6,3	78
PIGNATARO INTERAMNA			orzo	avvenuta raccolta	10,3	10,3	75
PIGNATARO INTERAMNA			peperone	avvenuta raccolta	2,5	2,5	78
PIGNATARO INTERAMNA			erbai	avvenuta raccolta	1,5	1,5	78
PIGNATARO INTERAMNA			vite	raccolta	2,01	2,01	54
PIGNATARO INTERAMNA			pascoli	riposo per fine ciclo	1,42	1,42	78
PIGNATARO INTERAMNA	2	36,23	grano tenero	avvenuta raccolta	10	10	74
PIGNATARO INTERAMNA			grano duro	avvenuta raccolta	7	7	78
PIGNATARO INTERAMNA			avena	avvenuta raccolta	6	6	78
PIGNATARO INTERAMNA			orzo	avvenuta raccolta	7	7	75
PIGNATARO INTERAMNA			peperone	avvenuta raccolta	0,52	0,52	78
PIGNATARO INTERAMNA			erbai	avvenuta raccolta	2	2	78
PIGNATARO INTERAMNA			vite	raccolta	1,7	1,7	54
PIGNATARO INTERAMNA			pascoli	riposo per fine ciclo	1,35	1,35	78
PIGNATARO INTERAMNA	3	11,52	grano tenero	avvenuta raccolta	1	1	74
PIGNATARO INTERAMNA			grano duro	avvenuta raccolta	1	1	78
PIGNATARO INTERAMNA			avena	avvenuta raccolta	0,5	0,5	78



Il funzionario incaricato
(Agr. Terminuso Pasquosolito)

Terminuso Pasquosolito

PIGNATARO INTERAMNA			orzo	avvenuta raccolta	2,02	2,02	75
PIGNATARO INTERAMNA			peperone	avvenuta raccolta	1,8	1,8	78
PIGNATARO INTERAMNA			erbai	avvenuta raccolta	3,08	3,08	78
PIGNATARO INTERAMNA			vite	raccolta	1	1	54
PIGNATARO INTERAMNA	4	24,34	grano tenero	avvenuta raccolta	6,05	6,05	74
PIGNATARO INTERAMNA			grano duro	avvenuta raccolta	3,1	3,1	78
PIGNATARO INTERAMNA			avena	avvenuta raccolta	0	0	78
PIGNATARO INTERAMNA			orzo	avvenuta raccolta	0	0	75
PIGNATARO INTERAMNA			peperone	avvenuta raccolta	2	2	78
PIGNATARO INTERAMNA			erbai	avvenuta raccolta	10	10	78
PIGNATARO INTERAMNA			vite	raccolta	1,48	1,48	54
PIGNATARO INTERAMNA			pascoli	riposo per fine ciclo	1,11	1,11	78
PIGNATARO INTERAMNA	5	24,34	grano tenero	avvenuta raccolta	12,7	12,7	74
PIGNATARO INTERAMNA			grano duro	avvenuta raccolta	5	5	78
PIGNATARO INTERAMNA			fave	avvenuta raccolta	1	1	78
PIGNATARO INTERAMNA			mais	avvenuta raccolta	3	3	78
PIGNATARO INTERAMNA			peperone	avvenuta raccolta	0,5	0,5	78
PIGNATARO INTERAMNA			erbai	avvenuta raccolta	0,5	0,5	78
PIGNATARO INTERAMNA			vite	raccolta	0,88	0,88	54
PIGNATARO INTERAMNA			pascoli	riposo per fine ciclo	0,2	0,2	78



Il funzionario incaricato
(Agr. Tommaso Pascosolido)

PIGNATARO INTERAMNA	6	54,24	grano tenero	avvenuta raccolta	12,47	12,47	74
PIGNATARO INTERAMNA			grano duro	avvenuta raccolta	10,03	10,03	78
PIGNATARO INTERAMNA			avena	avvenuta raccolta	5	5	78
PIGNATARO INTERAMNA			orzo	avvenuta raccolta	5	5	75
PIGNATARO INTERAMNA			peperone	avvenuta raccolta	5,45	5,45	78
PIGNATARO INTERAMNA			erbai	avvenuta raccolta	13,55	13,55	78
PIGNATARO INTERAMNA			vite	raccolta	4,01	4,01	54
PIGNATARO INTERAMNA			pascoli	riposo per fine ciclo	1,64	1,64	78
PIGNATARO INTERAMNA	7	53,53	grano tenero	avvenuta raccolta	15,54	15,54	74
PIGNATARO INTERAMNA			grano duro	avvenuta raccolta	10	10	78
PIGNATARO INTERAMNA			orzo	avvenuta raccolta	8	8	75
PIGNATARO INTERAMNA			avena	avvenuta raccolta	4,46	4,46	78
PIGNATARO INTERAMNA			erbai	avvenuta raccolta	5,54	5,54	78
PIGNATARO INTERAMNA			medica	ultimo sfalcio	2	2	78
PIGNATARO INTERAMNA			vite	raccolta	3,53	3,53	54
PIGNATARO INTERAMNA			olivo	raccolta	2	2	65
PIGNATARO INTERAMNA			prati	avvenuta raccolta	0,02	0,02	75
PIGNATARO INTERAMNA			pascoli	riposo per fine ciclo	1,64	1,64	78
PIGNATARO INTERAMNA	8	32,68	grano tenero	avvenuta raccolta	9,5	9,5	74
PIGNATARO INTERAMNA			grano duro	avvenuta raccolta	5	5	78

PIGNATARO INTERAMINA				orzo	avvenuta raccolta	5,41	5,41	75
PIGNATARO INTERAMINA				avena	avvenuta raccolta	0,75	0,75	78
PIGNATARO INTERAMINA				erbai	avvenuta raccolta	9,25	9,25	78
PIGNATARO INTERAMINA				vite	raccolta	1	1	54
PIGNATARO INTERAMINA				olivo	raccolta	0,55	0,55	65
PIGNATARO INTERAMINA				pascoli	riposo per fine ciclo	0,63	0,63	78
PIGNATARO INTERAMINA	9	28,84		grano tenero	avvenuta raccolta	5,84	5,84	74
PIGNATARO INTERAMINA				grano duro	avvenuta raccolta	6	6	78
PIGNATARO INTERAMINA				orzo	avvenuta raccolta	3	3	75
PIGNATARO INTERAMINA				avena	avvenuta raccolta	2,55	2,55	78
PIGNATARO INTERAMINA				erbai	avvenuta raccolta	11,45	11,45	78
PIGNATARO INTERAMINA				olivo	raccolta	1,72	1,72	65
PIGNATARO INTERAMINA				vite	raccolta	2,5	2,5	54
PIGNATARO INTERAMINA				pascoli	riposo per fine ciclo	0,3	0,3	78
PIGNATARO INTERAMINA	10	56,12		grano tenero	avvenuta raccolta	22	22	74
PIGNATARO INTERAMINA				grano duro	avvenuta raccolta	9	9	78
PIGNATARO INTERAMINA				orzo	avvenuta raccolta	6	6	75
PIGNATARO INTERAMINA				avena	avvenuta raccolta	3	3	78
PIGNATARO INTERAMINA				erbai	avvenuta raccolta	16,12	16,12	78
PIGNATARO INTERAMINA				prati	avvenuta raccolta	5	5	75

9
 PERIODO CONFORME



Il funzionario incaricato
 (Agr. Consiglio d'Aspirato)

DIPARTIMENTO ECONOMICO ED OCCUPAZIONALE
AREA DECENTRATA AGRICOLTURA DI FROSINONE

Accertamento evento calamitoso - SICCITA' -

PERIODO GENNAIO 2003 ~~30~~ SETTEMBRE 2003

PIGNATARO INTERAMINA			olivo	raccolta	1	1	65
PIGNATARO INTERAMINA			vite	raccolta	1,59	1,59	54
PIGNATARO INTERAMINA	11	23,7	grano tenero	avvenuta raccolta	4	4	74
PIGNATARO INTERAMINA			grano duro	avvenuta raccolta	5,2	5,2	78
PIGNATARO INTERAMINA			orzo	avvenuta raccolta	3	3	75
PIGNATARO INTERAMINA			avena	avvenuta raccolta	3	3	78
PIGNATARO INTERAMINA			erbai	avvenuta raccolta	5	5	78
PIGNATARO INTERAMINA			vite	raccolta	1	1	54
PIGNATARO INTERAMINA			olivo	raccolta	0,82	0,82	65
PIGNATARO INTERAMINA			pascoli	riposo fine ciclo	1,39	1,39	78
PIGNATARO INTERAMINA	12	28,95	grano tenero	avvenuta raccolta	5,63	5,63	74
PIGNATARO INTERAMINA			grano duro	avvenuta raccolta	5	5	78
PIGNATARO INTERAMINA			orzo	avvenuta raccolta	5	5	75
PIGNATARO INTERAMINA			avena	avvenuta raccolta	2	2	78
PIGNATARO INTERAMINA			erbai	avvenuta raccolta	3	3	78
PIGNATARO INTERAMINA			pascoli	riposo per fine ciclo	1	1	78
PIGNATARO INTERAMINA			olivo	raccolta	0,82	0,82	65
PIGNATARO INTERAMINA			vite	raccolta	1	1	54
PIGNATARO INTERAMINA	13	37,59	grano tenero	avvenuta raccolta	8,98	8,98	74
PIGNATARO INTERAMINA			grano duro	avvenuta raccolta	7	7	78



Il funzionario incaricato
(Agr. Tommaso Piccolino)

PERIODO GENNAIO 2003 30 SETTEMBRE 2003

PIGNATARO INTERAMNA				ORZO	avvenuta raccolta	9	9	75
PIGNATARO INTERAMNA				peperone	avvenuta raccolta	4	4	78
PIGNATARO INTERAMNA				avena	avvenuta raccolta	5	5	78
PIGNATARO INTERAMNA				erbai	avvenuta raccolta	14	14	78
PIGNATARO INTERAMNA				olivo	raccolta	0,36	0,36	65
PIGNATARO INTERAMNA				vite	raccolta	1	1	54
PIGNATARO INTERAMNA	14	26,03		grano tenero	avvenuta raccolta	13,25	13,25	74
PIGNATARO INTERAMNA				grano duro	avvenuta raccolta	6	6	78
PIGNATARO INTERAMNA				peperone	avvenuta raccolta	1,5	1,5	78
PIGNATARO INTERAMNA				medica	avvenuta raccolta	1,5	1,5	78
PIGNATARO INTERAMNA				erbai	avvenuta raccolta	1	1	78
PIGNATARO INTERAMNA				olivo	raccolta	1	1	65
PIGNATARO INTERAMNA				vite	raccolta	1,17	1,17	54
PIGNATARO INTERAMNA	15	45,03		grano tenero	avvenuta raccolta	18,76	18,76	74
PIGNATARO INTERAMNA				grano duro	avvenuta raccolta	15	15	78
PIGNATARO INTERAMNA				erbai	avvenuta raccolta	8	8	78
PIGNATARO INTERAMNA				olivo	raccolta	0,79	0,79	65
PIGNATARO INTERAMNA				vite	raccolta	1,4	1,4	54
PIGNATARO INTERAMNA	16	42,17		grano tenero	avvenuta raccolta	13,2	13,2	74
PIGNATARO INTERAMNA				grano duro	avvenuta raccolta	7,03	7,03	78

PER COPIA COLLETTA

50



il funzionario incaricato
 (Agr. Tommaso Roscosolido)

PIGNATARO INTERAMNA			orzo	avvenuta raccolta	5	5	75
PIGNATARO INTERAMNA			avena	avvenuta raccolta	3,25	3,25	78
PIGNATARO INTERAMNA			peperone	avvenuta raccolta	0,75	0,75	78
PIGNATARO INTERAMNA			medica	ultimo sfalcio	4	4	78
PIGNATARO INTERAMNA			erbai	avvenuta raccolta	5	5	78
PIGNATARO INTERAMNA			vite	raccolta	2,19	2,19	54
PIGNATARO INTERAMNA			olivo	raccolta	1	1	65
PIGNATARO INTERAMNA			prati	avvenuta raccolta	0,13	0,13	75
PIGNATARO INTERAMNA	17	52,34	grano tenero	avvenuta raccolta	5	5	74
PIGNATARO INTERAMNA			grano duro	avvenuta raccolta	7	7	78
PIGNATARO INTERAMNA			orzo	avvenuta raccolta	3,05	3,05	75
PIGNATARO INTERAMNA			avena	avvenuta raccolta	4,5	4,5	78
PIGNATARO INTERAMNA			peperone	avvenuta raccolta	0,5	0,5	78
PIGNATARO INTERAMNA			medica	ultimo sfalcio	5,5	5,5	78
PIGNATARO INTERAMNA			erbai	avvenuta raccolta	9,5	9,5	78
PIGNATARO INTERAMNA			pascoli	riposo per fine ciclo	14	14	78
PIGNATARO INTERAMNA			olivo	raccolta	2	2	65
PIGNATARO INTERAMNA			vite	raccolta	0,41	0,41	54
PIGNATARO INTERAMNA	18	37,85	grano tenero	avvenuta raccolta	5,08	5,08	74
PIGNATARO INTERAMNA			grano duro	avvenuta raccolta	15	15	78

DIPARTIMENTO ECONOMICO ED OCCUPAZIONALE
AREA DECENTRATA AGRICOLTURA DI FROSINONE

Accertamento evento calamitoso - SICCITA' -

PERIODO GENNAIO 2003 SETTEMBRE 2003

PIGNATARO INTERAMINA		orzo	avvenuta raccolta	5	5	75
PIGNATARO INTERAMINA		avena	avvenuta raccolta	7	7	78
PIGNATARO INTERAMINA		erbai	avvenuta raccolta	8	8	78
PIGNATARO INTERAMINA		olivo	raccolta	0,29	0,29	65
PIGNATARO INTERAMINA		vite	raccolta	2,5	2,5	54
PIGNATARO INTERAMINA	19	grano tenero	avvenuta raccolta	23,59	23,59	74
PIGNATARO INTERAMINA		erbai	avvenuta raccolta	20	20	78
PIGNATARO INTERAMINA		vite	raccolta	1,5	1,5	54
PIGNATARO INTERAMINA	20	grano tenero	avvenuta raccolta	5,23	5,23	74
PIGNATARO INTERAMINA		grano duro	avvenuta raccolta	4,01	4,01	78
PIGNATARO INTERAMINA		orzo	avvenuta raccolta	3,19	3,19	75
PIGNATARO INTERAMINA		erbai	avvenuta raccolta	4	4	78
PIGNATARO INTERAMINA		vite	raccolta	3	3	54
PIGNATARO INTERAMINA		olivo	raccolta	0,64	0,64	65
PIGNATARO INTERAMINA	21	grano tenero	avvenuta raccolta	5,99	5,99	74
PIGNATARO INTERAMINA		orzo	avvenuta raccolta	6,43	6,43	75
PIGNATARO INTERAMINA		erbai	avvenuta raccolta	3,57	3,57	78
PIGNATARO INTERAMINA		vite	raccolta	1,25	1,25	54
PIGNATARO INTERAMINA	22	grano tenero	avvenuta raccolta	15,06	15,06	74
PIGNATARO INTERAMINA		grano duro	avvenuta raccolta	11,95	11,95	78



Il funzionario incaricato
(Agr. Formisio Pascoalido)

Pignataro

PIGNATARO INTERAMNA			avvenuta raccolta	4,75	4,75	75
PIGNATARO INTERAMNA			avvenuta raccolta	5,25	5,25	78
PIGNATARO INTERAMNA			ultimo sfalcio	7	7	78
PIGNATARO INTERAMNA			avvenuta raccolta	3	3	78
PIGNATARO INTERAMNA			raccolta	0,53	0,53	65
PIGNATARO INTERAMNA			raccolta	2	2	54
PIGNATARO INTERAMNA			riposo per fine ciclo	0,25	0,25	78
PIGNATARO INTERAMNA	23	4,88	avvenuta raccolta	3,9	3,9	74
PIGNATARO INTERAMNA			raccolta	1,82	1,82	54
PIGNATARO INTERAMNA	24	43,83	avvenuta raccolta	18,88	18,88	74
PIGNATARO INTERAMNA			avvenuta raccolta	6	6	78
PIGNATARO INTERAMNA			avvenuta raccolta	5	5	75
PIGNATARO INTERAMNA			avvenuta raccolta	5	5	78
PIGNATARO INTERAMNA			avvenuta raccolta	3,5	3,5	78
PIGNATARO INTERAMNA			avvenuta raccolta	1,5	1,5	78
PIGNATARO INTERAMNA			avvenuta raccolta	5	5	78
PIGNATARO INTERAMNA	25	33,75	avvenuta raccolta	17,21	17,21	78
PIGNATARO INTERAMNA			raccolta	0,65	0,65	65
PIGNATARO INTERAMNA			raccolta	0,9	0,9	54

PER COPIA CONFORME

96



Il sottoscritto incaricato
 (Agr. Frosinone Pescosoldo)

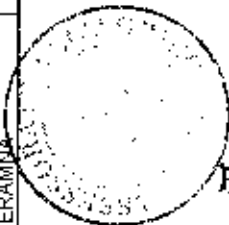
REGIONE LAZIO
DIPARTIMENTO ECONOMICO ED OCCUPAZIONALE
AREA DECENTRATA AGRICOLTURA DI FROSINONE
Accertamento evento calamitoso - SICCITA' -

COMUNE DI PIGNATARO INTERAMNA

All. "A"

PERIODO GENNAIO 2003 SETTEMBRE 2003

PIGNATARO INTERAMNA	879,39	pascoli	riposo per fine ciclo	14,91	14,91	78
				879,39	879,39	



PER COPIA CONFORME



Il funzionario incaricato
(Agr. Tommaso Picozzolito)

87

REGIONE LAZIO - DIPARTIMENTO ECONOMICO E OCCUPAZIONALE
 DIREZIONE REGIONALE AGRICOLTURA

AREA DECENTRATA DELL'AGRICOLTURA DI FROSINONE

Comune di Pontecorvo - evento Siccità dal Febbraio al 28 settembre 2003

Comune	Foglio	HA SAU del Foglio	Coltura	Stato Fenologico	Ha SAU Coltura	Ha SAU danneggiati	% danni
Pontecorvo	1	47	grano,avena,orzo	avvenuta raccolta	9	9	80
			tabacco	avvenuta raccolta	5	5	15
			foraggiere	avvenuta raccolta	16	16	70
			ortive in campo	avvenuta raccolta	3	3	40
			mais	avvenuta raccolta	10	10	35
			olivo	maturazione	1	1	50
			vite	avvenuta raccolta	1	1	15
2		103	grano,avena,orzo	avvenuta raccolta	34	34	80
			tabacco	avvenuta raccolta	3	3	15
			foraggiere	avvenuta raccolta	40	40	70
			ortive in campo	avvenuta raccolta	2	2	40
			mais	avvenuta raccolta	16	16	35
			olivo	maturazione	2	2	50
			vite	avvenuta raccolta	2	2	15
3		78	grano,avena,orzo	avvenuta raccolta	10	10	80
			tabacco	avvenuta raccolta	20	20	15
			foraggiere	avvenuta raccolta	15	15	70
			ortive in campo	avvenuta raccolta	8	8	40
			mais	avvenuta raccolta	20	20	35
			olivo	maturazione	1	1	50
			vite	avvenuta raccolta	1	1	15
4		100	grano,avena,orzo	avvenuta raccolta	20	20	80
			tabacco	avvenuta raccolta	2	2	15
			foraggiere	avvenuta raccolta	50	50	70
			ortive in campo	avvenuta raccolta	1	1	40
			mais	avvenuta raccolta	21	21	35
			olivo	maturazione	1	1	70
			vite	avvenuta raccolta	1	1	15

I FUNZIONARI

Compagnone Renato

Conti Fausto



PER COPIA CONFORME


Comune	Foglio	HA SAU del Foglio	Coltura	Stato Fenologico	Ha SAU Coltura	Ha SAU danneggiati	% danni
Pontecorvo	5	119	grano,avena,orzo	avvenuta raccolta	15	15	80
			tabacco	avvenuta raccolta	6	6	15
			foraggiere	avvenuta raccolta	41	41	70
			ortive in campo	avvenuta raccolta	4	4	40
			mais	avvenuta raccolta	19	19	35
			olivo	maturazione	28	28	50
			vite	avvenuta raccolta	2	2	15
	6	130	grano,avena,orzo	avvenuta raccolta	37	37	80
			foraggiere	avvenuta raccolta	70	70	70
			mais	avvenuta raccolta	14	14	35
			olivo	maturazione	2	2	50
			vite	avvenuta raccolta	2	2	15
	7	60	grano,avena,orzo	avvenuta raccolta	25	25	80
		tabacco	avvenuta raccolta	4	4	15	
		foraggiere	avvenuta raccolta	10	10	70	
		ortive in campo	avvenuta raccolta	2	2	40	
		mais	avvenuta raccolta	10	10	35	
		olivo	maturazione	2	2	50	
		vite	avvenuta raccolta	2	2	15	
8	50	grano,avena,orzo	avvenuta raccolta	6	6	80	
		tabacco	avvenuta raccolta	8	8	15	
		foraggiere	avvenuta raccolta	19	19	70	
		ortive in campo	avvenuta raccolta	5	5	40	
		mais	avvenuta raccolta	10	10	35	
		olivo	maturazione	1	1	50	

I FUNZIONARI

Compagnone Renato

Conti Fausto





Comune	Foglio	HA SAU del Foglio	Coltura	Stato Fenologico	Ha SAU Coltura	Ha SAU danneggiati	% danni	
Pontecorvo	9	80	grano,avena,orzo	avvenuta raccolta	12	12	80	
			tabacco	avvenuta raccolta	11	11	15	
			foraggiere	avvenuta raccolta	30	30	70	
			ortive in campo	avvenuta raccolta	8	8	40	
			mais	avvenuta raccolta	14	14	35	
			olivo	maturazione	2	2	50	
			vite	avvenuta raccolta	1	1	15	
			100	grano,avena,orzo	avvenuta raccolta	20	20	80
				foraggiere	avvenuta raccolta	69	69	70
				olivo	maturazione	3	3	50
	11	99	vite	avvenuta raccolta	3	3	15	
			grano,avena,orzo	avvenuta raccolta	45	45	80	
			foraggiere	avvenuta raccolta	45	45	70	
			olivo	maturazione	2	2	50	
				vite	avvenuta raccolta	1	1	15
			35	grano,avena,orzo	avvenuta raccolta	7	7	80
				tabacco	avvenuta raccolta	12	12	15
				foraggiere	avvenuta raccolta	5	5	70
				ortive in campo	avvenuta raccolta	4	4	40
				mais	avvenuta raccolta	4	4	35
			olivo	maturazione	1	1	50	
			vite	avvenuta raccolta	1	1	15	

I FUNZIONARI

Compagnone Renato

Conti Fausto



Comune / Foglio	HA SAU del Foglio	Coltura	Stato Fenologico	Ha SAU Coltura	Ha SAU danneggiati	% danni		
Pontecorvo	13	73 grano,avena,orzo	avvenuta raccolta	11	11	80		
		tabacco	avvenuta raccolta	13	13	15		
		foraggiere	avvenuta raccolta	29	29	70		
			ortive in campo	avvenuta raccolta	5	5	40	
			mais	avvenuta raccolta	10	10	35	
			olivo	maturazione	2	2	50	
			vite	avvenuta raccolta	1	1	15	
	14	90	grano,avena,orzo	avvenuta raccolta	30	30	80	
			tabacco	avvenuta raccolta	15	15	15	
			foraggiere	avvenuta raccolta	12	12	70	
			ortive in campo	avvenuta raccolta	6	6	40	
			mais	avvenuta raccolta	20	20	35	
			olivo	maturazione	1	1	50	
15	55	grano,avena,orzo	avvenuta raccolta	10	10	80		
		tabacco	avvenuta raccolta	3	3	15		
		foraggiere	avvenuta raccolta	27	27	70		
		ortive in campo	avvenuta raccolta	2	2	40		
		mais	avvenuta raccolta	10	10	35		
		vite	avvenuta raccolta	1	1	15		
		16	90	grano,avena,orzo	avvenuta raccolta	20	20	80
				foraggiere	avvenuta raccolta	59	59	70
				olivo	maturazione	4	4	50
vite	avvenuta raccolta			4	4	15		

I FUNZIONARI

Compagnone Renato

Conti Fausto

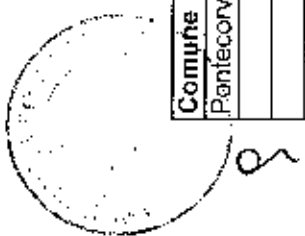


Comune	Foglio	HA SAU del Foglio	Coltura	Stato Fenologico	Ha SAU Coltura	Ha SAU danneggiati	% danni
Panteforvo	17	99	grano,avena,orzo	avvenuta raccolta	50	50	80
			foraggiere	avvenuta raccolta	23	23	70
			mais	avvenuta raccolta	15	15	35
			olivo	maturazione	2	2	50
			vite	avvenuta raccolta	2	2	15
	18	80	grano,avena,orzo	avvenuta raccolta	12	12	80
			foraggiere	avvenuta raccolta	59	59	70
			olivo	maturazione	4	4	50
			vite	avvenuta raccolta	1	1	15
	19	60	grano,avena,orzo	avvenuta raccolta	21	21	80
		foraggiere	avvenuta raccolta	30	30	70	
		olivo	maturazione	2	2	50	
		vite	avvenuta raccolta	2	2	15	
20	74	grano,avena,orzo	avvenuta raccolta				
		foraggiere	avvenuta raccolta	32	32	70	
		olivo	maturazione	1	1	50	
		vite	avvenuta raccolta	1	1	15	

I FUNZIONARI

Compagnone Renato

Conti Fausto



Comune	Foglio	HA SAU del Foglio	Coltura	Stato Fenologico	Ha SAU Coltura	Ha SAU danneggiati	% danni
Pontecorvo	21	35	grano,avena,orzo	avvenuta raccolta	13	13	80
			foraggiere	avvenuta raccolta	12	12	70
			olivo	maturazione	5	5	50
			vite	avvenuta raccolta	2	2	15
	22	177	grano,avena,orzo	avvenuta raccolta	46	46	80
			foraggiere	avvenuta raccolta	92	92	70
			olivo	maturazione	31	31	50
			vite	avvenuta raccolta	1	1	15
	23	46	grano,avena,orzo	avvenuta raccolta	6	6	80
			tabacco	avvenuta raccolta	10	10	15
			foraggiere	avvenuta raccolta	8	8	70
			ortive in campo	avvenuta raccolta	3	3	40
			mais	avvenuta raccolta	14	14	35
			olivo	maturazione	2	2	50
			vite	avvenuta raccolta	1	1	15
	24	46	grano,avena,orzo	avvenuta raccolta	9	9	80
			tabacco	avvenuta raccolta	3	3	15
			foraggiere	avvenuta raccolta	11	11	70
			ortive in campo	avvenuta raccolta	1	1	40
			mais	avvenuta raccolta	16	16	35
			olivo	maturazione	1	1	50
			vite	avvenuta raccolta	1	1	15

I FUNZIONARI

Compagnone Renato

Conti Fausto

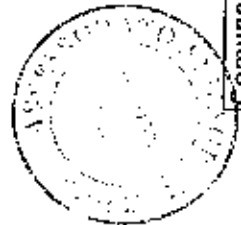


Comune	Foglio	HA SAU del Foglio	Coltura	Stato Fenologico	Ha SAU Coltura	Ha SAU danneggiati	% danni
Pontefrivo	25	56	grano,avena,orzo	avvenuta raccolta	11	11	80
			tabacco	avvenuta raccolta	3	3	15
			foraggiere	avvenuta raccolta	30	30	70
			ortive in campo	avvenuta raccolta	2	2	40
			mais	avvenuta raccolta	5	5	35
			olivo	maturazione	1	1	50
			vite	avvenuta raccolta	1	1	15
	26	19	grano,avena,orzo	avvenuta raccolta	5	5	80
			tabacco	avvenuta raccolta	1	1	15
			foraggiere	avvenuta raccolta	5	5	70
			ortive in campo	avvenuta raccolta	1	1	40
			mais	avvenuta raccolta	4	4	35
			vite	avvenuta raccolta	1	1	15
	27	60	grano,avena,orzo	avvenuta raccolta	25	25	80
		foraggiere	avvenuta raccolta	24	24	70	
		olivo	maturazione	6	6	50	
		vite	avvenuta raccolta	1	1	15	
28	90	grano,avena,orzo	avvenuta raccolta	24	24	80	
		tabacco	avvenuta raccolta	3	3	15	
		foraggiere	avvenuta raccolta	41	41	70	
		ortive in campo	avvenuta raccolta	1	1	40	
		mais	avvenuta raccolta	15	15	35	
		olivo	maturazione	2	2	50	
		vite	avvenuta raccolta	2	2	15	

I FUNZIONARI

Compagnone Renato
Conti Fausto





Comune	Foglio	HA SAU del Foglio	Coltura	Stato Fenologico	Ha SAU Coltura	Ha SAU danneggiati	% danni	
Pontecorvo	29	78	grano,avena,orzo	avvenuta raccolta	35	35	80	
			foraggiere	avvenuta raccolta	37	37	70	
				olivivo	maturazione	1	1	50
				vite	avvenuta raccolta	1	1	15
	30	20	grano,avena,orzo	avvenuta raccolta	7	7	80	
			foraggiere	avvenuta raccolta	9	9	70	
				olivivo	maturazione	1	1	50
	31	90	grano,avena,orzo	avvenuta raccolta	34	34	80	
				foraggiere	avvenuta raccolta	44	44	70
				olivivo	maturazione	4	4	50
vite				avvenuta raccolta	2	2	15	
32	50	grano,avena,orzo	avvenuta raccolta	15	15	80		
			foraggiere	avvenuta raccolta	29	29	70	
			olivivo	maturazione	2	2	50	
			vite	avvenuta raccolta	2	2	15	

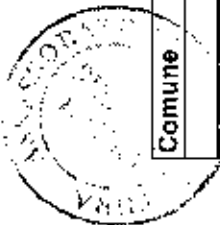
I FUNZIONARI

Compagnone Renato
Conti Fausto

Conti
Fausto



PER COPIA CONFORME



Comune	Foglio	HA SAU del Foglio	Coltura	Stato Fenologico	Ha SAU Coltura	Ha SAU danneggiati	% danni
	33	37	foraggiere	avvenuta raccolta	14	14	70
			olivo	maturazione	20	20	50
			vite	avvenuta raccolta	1	1	15
	34	100	grano,avena,orzo	avvenuta raccolta	6	6	80
			tabacco	avvenuta raccolta	5	5	15
			foraggiere	avvenuta raccolta	31	31	70
			ortive in campo	avvenuta raccolta	3	3	40
			mais	avvenuta raccolta	11	11	35
			olivo	maturazione	39	39	50
			vite	avvenuta raccolta	1	1	15
	35	97	grano,avena,orzo	avvenuta raccolta	30	30	80
			tabacco	avvenuta raccolta	15	15	15
			foraggiere	avvenuta raccolta	35	35	70
			ortive in campo	avvenuta raccolta	5	5	40
			mais	avvenuta raccolta	7	7	35
			olivo	maturazione	2	2	50
			vite	avvenuta raccolta	1	1	15
	36	20	grano,avena,orzo	avvenuta raccolta	2	2	80
			tabacco	avvenuta raccolta	4	4	15
			foraggiere	avvenuta raccolta	6	6	70
			ortive in campo	avvenuta raccolta	1	1	40
			mais	avvenuta raccolta	3	3	35
			olivo	maturazione	1	1	50
			vite	avvenuta raccolta	1	1	15

I FUNZIONARI

Compagnone Renato
Conti Fausto

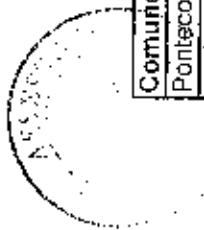


Comune	Foglio	HA SAU del Foglio	Coltura	Stato Fenologico	Ha SAU Coltura	Ha SAU danneggiati	% danni	
Pontecorvo	37	90	grano,avena,orzo	avvenuta raccolta	30	30	80	
			tabacco	avvenuta raccolta	4	4	15	
				foraggiere	avvenuta raccolta	34	34	70
				ortive in campo	avvenuta raccolta	2	2	40
				mais	avvenuta raccolta	10	10	35
				olivo	maturazione	3	3	50
				vite	avvenuta raccolta	1	1	15
	38	60	grano,avena,orzo	avvenuta raccolta	12	12	80	
				tabacco	avvenuta raccolta	9	9	15
				foraggiere	avvenuta raccolta	23	23	70
			ortive in campo	avvenuta raccolta	2	2	40	
			mais	avvenuta raccolta	10	10	35	
			olivo	maturazione	1	1	50	
	39	85	grano,avena,orzo	avvenuta raccolta	20	20	80	
			tabacco	avvenuta raccolta	6	6	15	
			foraggiere	avvenuta raccolta	30	30	70	
			ortive in campo	avvenuta raccolta	1	1	40	
			mais	avvenuta raccolta	17	17	35	
			olivo	maturazione	3	3	50	
			vite	avvenuta raccolta	1	1	15	
40	103	grano,avena,orzo	avvenuta raccolta	avvenuta raccolta	35	35	80	
			tabacco	avvenuta raccolta	7	7	15	
			foraggiere	avvenuta raccolta	39	39	70	
			ortive in campo	avvenuta raccolta	1	1	40	
			mais	avvenuta raccolta	10	10	35	
			olivo	maturazione	3	3	50	
			vite	avvenuta raccolta	2	2	15	

1 FUNZIONARI

Compagnone Renato
Conti Fausto





Comune	Foglio	HA SAU del Foglio	Coltura	Stato Fenologico	Ha SAU Coltura	Ha SAU danneggiati	% danni
Pontecorvo	41	83	grano,avena,orzo foraggiere	avvenuta raccolta	20	20	80
			olivo	avvenuta raccolta	50	50	70
			vite	maturazione	2	2	50
	42	119	grano,avena,orzo foraggiere	avvenuta raccolta	2	2	15
			olivo	avvenuta raccolta	50	50	80
			vite	avvenuta raccolta	60	60	70
	43	55	grano,avena,orzo foraggiere	maturazione	3	3	50
	44	0		avvenuta raccolta	3	3	15
	45	15	grano,avena,orzo foraggiere	avvenuta raccolta	15	15	80
				avvenuta raccolta	34	34	70
Pontecorvo							

I FUNZIONARI

Compagnone Renato
Conti Fausto

Handwritten signature




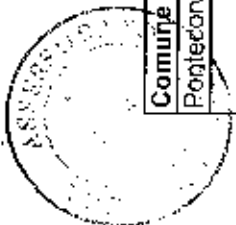
Comune	Foglio	HA SAU del Foglio	Coltura	Stato Fenologico	Ha SAU Coltura	Ha SAU danneggiati	% danni	
Pontecarvo	49	110	grano,avena,orzo	avvenuta raccolta	25	25	80	
			tabacco	avvenuta raccolta	10	10	15	
			foraggiere	avvenuta raccolta	47	47	70	
			ortive in campo	avvenuta raccolta	3	3	40	
			mais	avvenuta raccolta	20	20	35	
			70	grano,avena,orzo	avvenuta raccolta	15	15	80
			tabacco	avvenuta raccolta	12	12	15	
			foraggiere	avvenuta raccolta	23	23	70	
			ortive in campo	avvenuta raccolta	2	2	40	
			mais	avvenuta raccolta	11	11	35	
51		95	olivo	maturazione	1	1	50	
			vite	avvenuta raccolta	1	1	15	
			grano,avena,orzo	avvenuta raccolta	30	30	80	
			tabacco	avvenuta raccolta	10	10	15	
			foraggiere	avvenuta raccolta	36	36	70	
			ortive in campo	avvenuta raccolta	1	1	40	
			mais	avvenuta raccolta	7	7	35	
			olivo	maturazione	1	1	50	
			vite	avvenuta raccolta	1	1	15	
			103	grano,avena,orzo	avvenuta raccolta	35	35	80
52			tabacco	avvenuta raccolta	11	11	15	
			foraggiere	avvenuta raccolta	42	42	70	
			ortive in campo	avvenuta raccolta	2	2	40	
			mais	avvenuta raccolta	11	11	35	
			olivo	maturazione	2	2	50	
			vite	avvenuta raccolta	2	2	15	

1 FUNZIONARI

Compagnone Renato

Conti Fausto






Comune	Foglio	HA SAU del Foglio	Coltura	Stato Fenologico	Ha SAU Coltura	Ha SAU danneggiati	% danni	
Pontecorvo	53	140	grano,avena,orzo foraggiere	avvenuta raccolta avvenuta raccolta	30 69	30 69	80 70	
			olivo	maturazione	6	6	50	
			vite	avvenuta raccolta	5	5	15	
	54	41	grano,avena,orzo foraggiere	avvenuta raccolta avvenuta raccolta	18 19	18 19	80 70	
			olivo	maturazione	1	1	50	
	55	14	foraggiere	avvenuta raccolta	8	8	70	
			olivo	maturazione	4	4	50	
			vite	avvenuta raccolta	1	1	15	
	56	43	grano,avena,orzo foraggiere	avvenuta raccolta avvenuta raccolta	10 18	10 18	80 70	
			olivo	maturazione	7	7	50	
			vite	avvenuta raccolta	2	2	15	
	Pontecorvo	57	42	grano,avena,orzo foraggiere	avvenuta raccolta avvenuta raccolta	13 16	13 16	80 70
			olivo	maturazione	8	8	50	
			vite	avvenuta raccolta	2	2	15	
58	0							
59	22	tabacco foraggiere	avvenuta raccolta avvenuta raccolta	8 6	8 6	15 70		
		ortive in campo	avvenuta raccolta	2	2	40		
		olivo	maturazione	4	4	50		
60	0	vite	avvenuta raccolta	1	1	15		

I FUNZIONARI

Compagnone Renato
Conti Fausto




Conti Fausto



Comune	Foglio	HA SAU del Foglio	Coltura	Stato Fenologico	Ha SAU Coltura	Ha SAU danneggiati	% danni
Pontecorvo	61	7	grano, avena, orzo foraggiere	avvenuta raccolta avvenuta raccolta	2 3	2 3	80 70
	62	52	grano, avena, orzo tabacco foraggiere ortive in campo mais	avvenuta raccolta avvenuta raccolta avvenuta raccolta avvenuta raccolta avvenuta raccolta	20 6 14 2 5	20 -6 14 2 5	80 15 70 40 35
	63	70	grano, avena, orzo tabacco foraggiere ortive in campo mais olivo	avvenuta raccolta avvenuta raccolta avvenuta raccolta avvenuta raccolta avvenuta raccolta maturazione	20 5 23 1 16 1	20 5 23 1 16 1	80 15 70 40 35 50
	64	114	grano, avena, orzo tabacco foraggiere ortive in campo mais	avvenuta raccolta avvenuta raccolta avvenuta raccolta avvenuta raccolta avvenuta raccolta	45 8 47 2 5	45 8 47 2 5	80 15 70 40 35

I FUNZIONARI

Compagnone Renato
Conti Fausto




PER COPIA CONFORME

Comune	Foglio	HA SAU del Foglio	Coltura	Stato Fenologico	Ha SAU Coltura	Ha SAU danneggiati	% danni	
Pontecorvo	65	100	grano,avena,orzo	avvenuta raccolta	30	30	80	
			foraggiere	avvenuta raccolta	52	52	70	
				mais	avvenuta raccolta	6	6	35
				olivo	maturazione	1	1	50
				vite	avvenuta raccolta	1	1	15
	66	33	grano,avena,orzo	avvenuta raccolta	14	14	80	
				foraggiere	avvenuta raccolta	12	12	70
				olivo	maturazione	2	2	50
		67	0					
68	10	grano,avena,orzo	avvenuta raccolta	2	2	80		
			foraggiere	avvenuta raccolta	3	3	70	
			olivo	maturazione	1	1	50	
			vite	avvenuta raccolta	1	1	15	
Pontecorvo	69	0						
	70	0						
Pontecorvo	71	110	grano,avena,orzo	avvenuta raccolta	23	23	80	
			foraggiere	avvenuta raccolta	51	51	70	
				ortive in campo	avvenuta raccolta	2	2	40
				mais	avvenuta raccolta	15	15	35
				olivo	maturazione	7	7	50
				vite	avvenuta raccolta	3	3	15
	72	88	grano,avena,orzo	avvenuta raccolta	30	30	80	
				foraggiere	avvenuta raccolta	16	16	70
				ortive in campo	avvenuta raccolta	2	2	40
				mais	avvenuta raccolta	3	3	35
			olivo	maturazione	24	24	50	
			vite	avvenuta raccolta	7	7	15	

I FUNZIONARI

Compagnone Renato
Conti Fausto



Comune	Foglio	HA SAU del Foglio	Coltura	Stato Fenologico	Ha SAU Coltura	Ha SAU danneggiati	% danni
Pontecorvo	73	0					
	74	38	grano,avena,orzo foraggiere	avvenuta raccolta avvenuta raccolta	5 14	5 14	5 70
			ortive in campo	avvenuta raccolta	2	2	40
			mais	avvenuta raccolta	1	1	35
			olivo	maturazione	10	10	50
			vite	avvenuta raccolta	3	3	15
	75	50	grano,avena,orzo	avvenuta raccolta	6	6	80
			tabacco	avvenuta raccolta	6	6	15
			foraggiere	avvenuta raccolta	19	19	70
			ortive in campo	avvenuta raccolta	3	3	40
			mais	avvenuta raccolta	9	9	35
			olivo	maturazione	1	1	50
			vite	avvenuta raccolta	1	1	15
	76	35	grano,avena,orzo	avvenuta raccolta	7	7	80
			foraggiere	avvenuta raccolta	18	18	70
			ortive in campo	avvenuta raccolta	2	2	40
			mais	avvenuta raccolta	1	1	35
			olivo	maturazione	2	2	50
			vite	avvenuta raccolta	2	2	15
Pontecorvo	77	0					
	78	0					
totale		4688			4350		

I FUNZIONARI
Compagnone Renato
Conti Fausto



mod. c

Regione Lazio
Provincia Frosinone
Evento siccità Comune di Serrone

ACCERTAMENTO DEGLI EVENTI CALAMITOSI COMUNE DI Serrone

COMUNE	FOGLIO	SAU DEL FOGLIO HA	COLTURA	DESCRIZIONE FENOLOGICA	% DANNO	SAU DELLA COLTURA HA	SAU DANNEGGIATA HA	DANNO PRODUZIONE %
Serrone	7	59	Olivo	fruttificazione	35	30,00	30,00	35
Serrone	7		vite	fruttificazione	35	10,00	10,00	35
Serrone	7		Seminativi	raccolto	40	1,00	1,00	40
Serrone	7		Foraggere	raccolto	40	1,00	1,00	40
Serrone	8	31	Olivo	fruttificazione	35	15	15	35
Serrone	8		vite	fruttificazione	35	9,00	9,00	35
Serrone	8		Seminativi	raccolto	40	1,00	1,00	40
Serrone	8		Foraggere	raccolto	40	1,00	1,00	40
Serrone	9	141	Olivo	fruttificazione	35	35	35	35
Serrone	9		Seminativi	raccolto	40	1	1	40
Serrone	9		Foraggere	raccolto	40	1,00	1,00	40
Serrone	9		vite	fruttificazione	35	15,00	15,00	35
Serrone	10	16	olivo	fruttificazione	35	10	10	35
Serrone	10		vite	fruttificazione	35	3,00	3,00	35
Serrone	10		Seminativi	raccolto	0	0	0	0
Serrone	10		Foraggere	raccolto	0	0,00	0,00	0
Serrone	11	37	olivo	fruttificazione	35	20	20	35
Serrone	11		vite	fruttificazione	35	14,00	14,00	35
Serrone	11		Seminativi	raccolto	0	0	0	0
Serrone	11		Foraggere	raccolto	40	1,00	1,00	40
Serrone	12	69	olivo	fruttificazione	35	20	20	0
Serrone	12		vite	fruttificazione	35	4,00	4,00	0
Serrone	12		Seminativi	raccolto	40	1	1	40
Serrone	12		Foraggere	raccolto	40	1,00	1,00	40
Serrone	13	24	olivo	fruttificazione	35	25	25	35

PER COMA COPIARE

Il Funzionario
P. A. Bixio
P. A. Bixio

COMUNE	FOGLIO	SAU DEL FOGLIO HA	COLTURA	DESCRIZIONE FENOLOGICA	% DANNO	SAU DELLA COLTURA HA	SAU DANNEGGIATA HA	DANNO PRODUZIONE %
Serrone	13		vite	fruttificazione	35	13,00	13,00	35
Serrone	13		Seminativi	raccolto	40	1	1	40
Serrone	13		Foraggere	raccolto	40	1,00	1,00	40
Serrone	14	70	olivo	fruttificazione	35	25	25	35
Serrone	14		vite	fruttificazione	35	10,00	10,00	35
Serrone	14		Seminativi	raccolto	40	1	1	40
Serrone	14		Foraggere	raccolto	40	1,00	1,00	40
Serrone	15	28	olivo	fruttificazione	35	10	10	35
Serrone	15		vite	fruttificazione	35	4,00	4,00	35
Serrone	15		Seminativi	raccolto	40	1	1	40
Serrone	15		Foraggere	raccolto	40	1,00	1,00	40
Serrone	16	27	olivo	fruttificazione	35	10	10	35
Serrone	16		vite	fruttificazione	35	2,00	2,00	35
Serrone	16		Seminativi	raccolto	40	1	1	40
Serrone	16		Foraggere	raccolto	40	1,00	1,00	40
Totale		502				301,00		


 Il Funzionario
 P. A. Bixio Acciani

PER COPIA CONFORME

REGIONE LAZIO
 DIPARTIMENTO ECONOMICO ED OCCUPAZIONALE
 AREA DECENTRATA AGRICOLTURA DI FROSINONE
 Accertamento evento calamitoso - SICCITA' -

COMUNE DI VILLA SANTA LUCIA

All. "A"

COMUNE	foglio	SAU foglio ha	Coltura	descrizione dello stato fenologico	SAU coltura	SAU danneggiata	danno produzione %
VILLA S. LUCIA	1	1,06	pascoli	riposo fine ciclo	1,06	1,06	72
VILLA S. LUCIA	4	3,16	olivo	raccolta	0,98	0,98	65
VILLA S. LUCIA			pascoli	riposo fine ciclo	2,18	2,18	72
VILLA S. LUCIA	5	45,81	olivo	raccolta	17,64	17,64	65
VILLA S. LUCIA			pascoli	riposo fine ciclo	24,65	24,65	72
VILLA S. LUCIA			grano tenero	avvenuta raccolta	0,52	0,52	74
VILLA S. LUCIA			vite	raccolta	3	3	54
VILLA S. LUCIA	6	10,86	olivo	raccolta	5	5	65
VILLA S. LUCIA			pascoli	riposo fine ciclo	2,45	2,45	72
VILLA S. LUCIA			grano tenero	avvenuta raccolta	1	1	74
VILLA S. LUCIA			orzo	avvenuta raccolta	0,77	0,77	75
VILLA S. LUCIA			vite	raccolta	1,64	1,64	54
VILLA S. LUCIA	7	128,73	olivo	raccolta	16	16	65
VILLA S. LUCIA	7		pascoli	riposo fine ciclo	10,81	10,81	72
VILLA S. LUCIA	7		vite	raccolta	0,97	0,97	54
VILLA S. LUCIA	7		grano tenero	avvenuta raccolta	2	2	74
VILLA S. LUCIA	7		grano duro	avvenuta raccolta	0,45	0,45	78
VILLA S. LUCIA	7		avena	avvenuta raccolta	0,5	0,5	78
VILLA S. LUCIA	7		orzo	avvenuta raccolta	0,5	0,5	75
VILLA S. LUCIA	7		grano tenero	avvenuta raccolta	1	1	74
VILLA S. LUCIA	7		grano duro	avvenuta raccolta	1,5	1,5	78
VILLA S. LUCIA	7		erbai	avvenuta raccolta	95	95	78
VILLA S. LUCIA	8	25,59	grano tenero	avvenuta raccolta	5	5	74
VILLA S. LUCIA			orzo	avvenuta raccolta	0,59	0,59	75
VILLA S. LUCIA			erbai	avvenuta raccolta	20	20	78
VILLA S. LUCIA	9	310,01	pascoli	riposo fine ciclo	310,01	310,01	72



Il funzionario incaricato
 (Agr. Tommaso Pasquolillo)

REGIONE LAZIO
 DIPARTIMENTO ECONOMICO ED OCCUPAZIONALE
 AREA DECENTRATA AGRICOLTURA DI FROSINONE
 Accertamento evento calamitoso - SICCITA' -

COMUNE DI VILLA SANTA LUCIA

All. "A"

VILLA S. LUCIA	10	83,43	olivo	raccolta	19,49	19,49	65
VILLA S. LUCIA			pascoli	riposo fine ciclo	7,56	7,56	72
VILLA S. LUCIA			prati	avvenuta raccolta	0,35	0,35	75
VILLA S. LUCIA			erbai	avvenuta raccolta	16,03	16,03	78
VILLA S. LUCIA			grano tenero	avvenuta raccolta	25	25	74
VILLA S. LUCIA			grano duro	avvenuta raccolta	10	10	78
VILLA S. LUCIA	11	0,9	orzo	avvenuta raccolta	5	5	75
VILLA S. LUCIA			vite	raccolta	0,13	0,13	54
VILLA S. LUCIA			pascoli	riposo fine ciclo	0,77	0,77	72
VILLA S. LUCIA	12	62,25	grano tenero	avvenuta raccolta	30,85	30,85	74
VILLA S. LUCIA			erbai	avvenuta raccolta	29	29	78
VILLA S. LUCIA			vite	raccolta	2,4	2,4	54
VILLA S. LUCIA	13	28,87	pascoli	riposo fine ciclo	8,96	8,96	72
VILLA S. LUCIA			grano tenero	avvenuta raccolta	8,29	8,29	74
VILLA S. LUCIA			grano duro	avvenuta raccolta	5	5	78
VILLA S. LUCIA			orzo	avvenuta raccolta	2,85	2,85	75
VILLA S. LUCIA			avena	avvenuta raccolta	1,15	1,15	78
VILLA S. LUCIA			erbai	avvenuta raccolta	1	1	78
VILLA S. LUCIA			vite	raccolta	1,62	1,62	54
VILLA S. LUCIA	14	58,61	olivo	raccolta	3,2	3,2	65
VILLA S. LUCIA			grano tenero	avvenuta raccolta	18	18	74
VILLA S. LUCIA			grano duro	avvenuta raccolta	22,29	22,29	78
VILLA S. LUCIA			orzo	avvenuta raccolta	5	5	75
VILLA S. LUCIA			avena	avvenuta raccolta	2	2	78
VILLA S. LUCIA			erbai	avvenuta raccolta	7,61	7,61	78
VILLA S. LUCIA			vite	raccolta	0,51	0,51	54
VILLA S. LUCIA	15	62,76	olivo	raccolta	0,52	0,52	65
VILLA S. LUCIA			pascoli	riposo fine ciclo	3	3	72
VILLA S. LUCIA			prati	avvenuta raccolta	7	7	75
VILLA S. LUCIA			grano tenero	avvenuta raccolta	15	15	74




Il funzionario incaricato
 (Ag. Tommaso Rosolido)

REGIONE LAZIO
 DIPARTIMENTO ECONOMICO ED OCCUPAZIONALE
 AREA DECENTRATA AGRICOLTURA DI FROSINONE
 Accertamento evento calamitoso - SICCITA' -

COMUNE DI VILLA SANTA LUCIA

All. "A"

VILLA S. LUCIA		avena	avenuta raccolta	10	10	78
TOTALI	1088,87			1088,87	1088,87	



PER CODA CONFORME

109



Il funzionario incaricato
 (Agr. Tommaso Pasquillato)

LEGGE 185/92 e successive modifiche e integrazioni

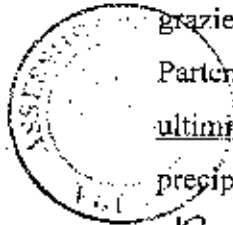
RELAZIONE

“DANNI DA SICCATÀ, VERIFICATASI IN PROVINCIA DI RIETI, DA INIZIO FEBBRAIO FINO AL 28 SETTEMBRE 2003”.

L'annata agraria 2002/2003 è stata caratterizzata da fenomeni meteorologici sicuramente fuori dall'ordinario e pertanto incisivi a livello economico nell'ambito dell'impresa agricola.

Il lungo periodo fine inverno-primavera-estate ha registrato temperature notevolmente superiori alle medie stagionali ed una piovosità, al contrario, nulla o decisamente esigua. Secondo i dati raccolti dal Centro Appenninico “Carlo Jucci” presso le stazioni di rilevamento di Rieti, Terminillo e Leonessa, si sono succeduti 28 giorni con temperature sopra i 35° all'ombra; 73 sono stati i giorni in cui la temperatura ha superato i 30°, questi ultimi sommati ai primi hanno dato, come risultato, 101 giorni di caldo estremo nel territorio in osservazione. L'ultimo anno in cui il dato statistico ha raggiunto questi picchi è stato il 1998, ma in quel periodo furono solo 12 le giornate sopra i 35°. Il 2003 è stato, quindi, l'anno più caldo dal 1955. La giornata più calda è stata l'11 agosto con 37,7°, il massimo storico è del 1° luglio 1998 con 38,5°. Affiancando questi dati a quelli delle precipitazioni, emerge, in tutta la sua drammaticità, la situazione dell'agricoltura reatina.

Il totale delle precipitazioni di quest'anno fino a settembre è stato di 399,4 mm. E' dal 1975, se si escludono il 1990 ed il 1993, che non si hanno dati inferiori. Considerando che la media poliennale dal '75 ad oggi è di 614 mm, si può affermare che i terreni agricoli hanno esaurito di gran lunga, nel periodo di riferimento, la loro riserva idrica e le piante sono state prossime al punto di avvizzimento. I precedenti dati considerano anche i mesi invernali, di solito quelli più piovosi: se prendiamo il periodo che va da aprile a fine settembre, i millimetri di pioggia caduti sono stati 302,4 grazie a un aprile con qualche acquazzone. La media poliennale di questo periodo è di 368 mm. Partendo da maggio, cioè dai primi caldi, il dato crolla a 138,2 mm, il secondo minimo storico negli ultimi trent'anni (nel 1990 furono 131,4), contro una media poliennale di 284,2. Ultima precipitazione considerevole è stata quella del 1° giugno, con 24 mm di pioggia.



PER COPIA CONFORME

I dati delle stazioni agrometeorologiche dislocate dall'A.R.S.I.A.L. nell'Alta Sabina e nella Sabina Reatina indicano pressappoco i medesimi valori da cui deriva, pertanto, la grave deficienza idrica che ha sfiancato l'agricoltura nella sua interezza: un connubio, quello tra caldo intenso e scarsissime piogge, che ha creato ingenti danni alle colture arboree, arbustive ed erbacee a ciclo primaverile-estivo.

Lo stato di emergenza dovuto alla prolungata ed anomala siccità è stato denunciato, con relativa richiesta di risarcimento danni, da numerosi Comuni e da Comunità Montane.

A seguito del monitoraggio sull'evolversi della situazione di crisi, grazie alle periodiche indagini congiunturali rilevate per l'I.S.T.A.T., ai sopralluoghi in campo ed alle interviste dirette ai produttori agricoli, sono emerse le condizioni per la declaratoria di eccezionale avversità atmosferica; verificate poi, queste ultime, dalle Produzioni Lorde Vendibili calcolate per la quantificazione del danno globale (differenza media delle P.L.V. pari al 38 %).

L'olivo rappresenta la coltura maggiormente danneggiata dalla siccità, con una differenza produttiva percentuale rispetto alla media del sessennio precedente pari al 50%; il valore è così elevato in quanto alla siccità si sono aggiunti i danni provocati dalle incisive gelate primaverili. Seguono le coltivazioni foraggere, le coltivazioni arboree da frutto, i cereali, le colture oleaginose, la barbabietola da zucchero, la patata e le ortive da pieno campo.

TERRITORIO INTERESSATO ALLA DELIMITAZIONE

E' rappresentato da tutti i Comuni della Provincia di Rieti ad eccezione dei seguenti:

- Magliano Sabina, per intero, in quanto già delimitato in seguito alle grandinate dei giorni 16 e 29 giugno, nonché 31 luglio 2003;
- Rieti, parzialmente, in quanto, per Ha 1.511,00, è servito da irrigazione dal Consorzio della Bonifica Reatina;
- Contigliano, parzialmente, in quanto, come sopra, è servito da irrigazione, per Ha 86,00, dallo stesso consorzio.

VALUTAZIONE DELL'ENTITA' DEL DANNO

Il danno è stato valutato considerando le produzioni ordinarie, ottenute dalla media del triennio antecedente l'anno di riferimento, e i prezzi medi, alla data della raccolta, anch'essi media del precedente triennio, desunti dai mercuriali della locale C.C.I.A.A.

PER SOPRA CONFORME

La metodologia descritta è stata utilizzata per tutte le colture ad eccezione dell'olivo, poiché considerando la peculiarità dell'alternanza produttiva della specie, si è ritenuto opportuno prendere in considerazione la media di 6 anni non consecutivi, e precisamente 1995, 1997, 1998, 1999, 2000 e 2001. Si è preferito, cioè, escludere dalla media gli anni 1996 e 2002 in quanto decisamente anomali in fatto di produzione a seguito di eccezionali infestazioni di mosca olearia.

Per l'anno 2003 le produzioni sono state ricavate dai dati definitivi delle indagini congiunturali effettuate per conto dell'I.S.T.A.T.; laddove è stata riscontrata la disponibilità di soli dati provvisori si è proceduto con l'effettuazione di stime.

CONCLUSIONI

I danni da siccità hanno interessato l'intera provincia, ovvero 73 Comuni, con la sola esclusione, per i motivi sopra citati, dell'intero territorio di Magliano Sabina e di una parte di Rieti e Contigliano; si è ritenuto opportuno, pertanto, effettuare uno studio, sintetico ed analitico, su scala provinciale.

L'intento, ovviamente, risiede nella possibilità che possano trovare applicazione le provvidenze creditizie di cui all'art. 3 comma 2 lettere a, b e comma 2 bis della legge 185/92 e successive modifiche e integrazioni.

Si allegano, quindi, i modelli prescritti per la quantificazione del danno globale; la cartografia relativa alle superfici di Rieti e Contigliano non delimitate; i dati registrati dalle stazioni agrometeorologiche.

I funzionari

Dr Prezioso Luigi Simonetti

Dr ssa Mirella Argentieri

Dr Filippo Panitti

07/09/2003



Visto

Il Dirigente dell'Area
(P.A. Adalberto Scaffali)



PER COPIA CONFORME

REGIONE LAZIO
DIPARTIMENTO ECONOMICO E OCCUPAZIONALE
DIREZIONE REGIONALE AGRICOLTURA
AREA DECENTRATA DELL'AGRICOLTURA DI RIETI

AII. 3

Evento siccità da inizio febbraio a fine settembre.

Stima dei danni alle produzioni agricole nel territorio delimitato.

Stima effettuata da Dr. Simonetti P.L., Dr. M. Argentieri e Dr. F. Panitti.

COLTURA	% danno	S.A.U. coltura (HA)	S.A.U. coltura dann. (HA)	% danno produzione
Frumento tenero	6,50	2.110	2.110	6,50
Frumento duro	23,00	923	923	12,70
Mais da granella	24,00	1.256	1.256	24,00
Altri cereali	6,50	2.793	2.793	6,50
Legumi secchi	44,00	178	178	44,00
Colture Oleaginose	35,00	1.168	1.168	35,00
Erbacee da seme	6,50	22	22	6,50
Barbabietola	36,00	285	285	36,00
Patata	31,00	106	106	31,00
Foraggere Avvicendate	44,00	7.105	7.105	44,00
Erbai	27,00	2.390	2.390	27,00
Prati permanenti	38,00	14.900	14.900	38,00
Pascoli	36,00	33.600	33.600	36,00
Ortive da pieno campo	15,00	190	190	15,00
Olivo	50,00	12.740	12.740	50,00
Vite	27,00	1.526	1.526	27,00
Frutta fresca	40,00	453	453	40,00
Frutta a guscio	40,00	1.309	1.309	40,00

07 NOV. 2003

Dr. Simonetti P.L.

Dr. Argentieri M.

Dr. Panitti F.



DIREZIONE REGIONALE AGRICOLTURA

DIREZIONE REGIONALE AGRICOLTURA

RELAZIONE SULLA SICCAITA' VERIFICATASI NELLA PROVINCIA DI ROMA DA MARZO A SETTEMBRE 2003

Fin dal mese di maggio 2003 sono cominciate a pervenire, da parte di numerosissimi agricoltori e dalle organizzazioni di categoria, dai Comuni e dalle Comunità Montane, le prime segnalazioni denunciando danni a seguito della persistente siccità accompagnata da temperature molto al di sopra della media stagionale.

Dopo un attento e costante monitoraggio del fenomeno, che ha manifestato i suoi effetti per l'intera stagione estiva, con opportune verifiche tecniche sul territorio, si sono valutati gli effetti di tale fenomeno e sono state rivelate percentuali di danno rilevanti nelle diverse colture interessate ricadenti su gran parte del territorio provinciale.

Il manifestarsi del fenomeno siccitoso fin dal mese di marzo ha compromesso il normale svolgersi del ciclo vegetativo dei cereali da granella a semina autunno-verniva, in particolare le colture hanno subito danni derivanti da una limitata germinazione del seme, da un minor accostimento, da una ridotta formazione della spiga e un minor sviluppo delle cariossidi, con conseguente calo produttivo che si è attestato tra il 50% e 70%.

Le stesse difficoltà vegetative hanno subito anche le leguminose da granella (fave, fjavino ceci, lenticchie) con percentuali di danno riscontrato a raccolto che va dal 60% al 80%.

Notevoli danni hanno subito anche le colture quali il mais a coltura asciutta e il girasole, per le quali è stata constatata una minor germinazione del seme ed uno stentato sviluppo vegetativo ed una parziale e regolare formazione delle pannocchie e capolini, con conseguente riduzione media produttiva alla raccolta del 50%.

Le aziende zootecniche provinciali hanno incontrato, durante la corrente annata agraria, notevoli difficoltà poiché la siccità ha causato importanti riduzioni di produzione foraggiere con conseguente ricorso all'acquisto di foraggi provenienti da altre zone a prezzi notevolmente superiori al prezzo di mercato, con inevitabili conseguenze sui bilanci aziendali. Tale incidenza di spesa tuttavia non è stata considerata ai fini della valutazione di perdita complessiva della PLV.

L'olivicoltura a causa delle alte temperature della tarda primavera e dell'inizio estate hanno determinato una minor allegazione aggravata dalla successiva notevole cascata dei frutticini appena allegati, la riduzione di produzione riscontrata si aggira dal 30% al 40%.

Il settore viti-vinicolo ha subito sicuramente una lieve riduzione produttiva che è andata dal 20% al 40% in parte compensata dalla qualità del prodotto ottenuto e dal conseguente aumento del prezzo.

Sulle colture ortive di pieno campo sono stati accertati danni determinati in gran parte dalle alte e perduranti temperature che hanno influito sullo ridotto sviluppo vegetativo ed interferito sull'allegazione dei pomodori, peperoni.

Al danno derivante dalla riduzione produttiva si è sommata la maggior spesa sostenuta dai produttori per l'aumento della frequenza irrigua. Mediamente questo comparto ha subito un danno che è andato dal 10% ai 35-40%. Tuttavia, come affermato per le produzioni zootecniche, tale incidenza di maggiore spesa non ha concorso alla formazione della percentuale di perdita della PLV.

Le verifiche in campo e i successivi accertamenti sulle produzioni nella fase di raccolta svolti dal personale tecnico dell'A.D.A. di Roma hanno individuato le colture colpite dalla siccità e le delimitato le zone interessate, per le quali ricorrono le condizioni per la concessione delle agevolazioni previste dalla normativa nazionale vigente (Legge 185/92 e successive) per quei comuni di seguito elencati.

PER COPIA CONFORME



TERRITORIO DELIMITATO

1	Allumiere	fogli 1,2,3,4,5,6,7,8,9,10,11,13,14,15,16,17,18,19,20,22,31,36,38,40,41,44,45,46
2	Anguillara Sabazia	intero territorio
3	Anzio	1,2,3,4,5,
4	Ardea	39,41,42,57
5	Artena	fogli dal 1 al 55,
6	Bellegra	intero territorio
7	Bracciano	intero territorio
8	Campagnano di Roma	intero territorio
9	Canale Monterano	intero territorio
10	Capena	intero territorio
11	Capranica Prenestina	intero territorio
12	Carpineto Romano	dal 1 al 77,
13	Casape	intero territorio
14	Castel Madama	intero territorio
15	Castel San Pietro	intero territorio
16	Castelnuovo di Porto	intero territorio
17	Cave	intero territorio
18	Cerreto Laziale	intero territorio
19	Cerveteri	intero territorio
20	Ciciliano	intero territorio
21	Civitavecchia	fogli 1,2,3,4,6,8,9,10,11,12,13,14,16,18,31
22	Colleferro	dal 1 al 13,
23	Fiano Romano	intero territorio
24	Formello	intero territorio
25	Galliciano nel Lazio	intero territorio
26	Gavignano	dal 1 al 17,
27	Genazzano	intero territorio
28	Genzano	intero territorio
29	Gerano	intero territorio
30	Grotta	dal 1 al 27,
31	Guidonia Montecelio	Sezione Le Fosse - fogli 1,2,3,4,5,6,7,8,9
32	Guidonia Montecelio	Sezione Simone - fogli 1,2,3,4,5,7,8,9,11,12,13
33	Labico	dal 1 al 27,
34	Lanuvio	intero territorio
35	Lariano	intero territorio
36	Licenza	intero territorio
37	Magliano Romano	intero territorio
38	Mandela	intero territorio
39	Manziana	intero territorio
40	Marcellina	intero territorio
41	Mazzano Romano	intero territorio

PER COPIA CONFORME

42	Mentana	dall'1 al 22, dal 24 al 33, 36, 37, 38, 39, 41,
43	Montecompatri	intero territorio
44	Monteflavio	2, dai 4 al 20,
45	Montelanico	dal 1 al 31,
46	Montelibretti	dall'1 al 9, dall'11 al 27
47	Monterotondo	dall'1 al 15, dal 18 al 31, 33,34, dai 36 al 44,
48	Montorio	dall'1 al 9, 12, 13, dal 15 al 27,
49	Moricone	dall'1 al 9, dal 11 al 17,
50	Nerola	dall'1 al 11, dal 13 al 22,
51	Nettuno	1,2,4,4,26,
52	Olevano Romano	intero territorio
53	Palestrina	intero territorio
54	Palombara Sabina	intero territorio
55	Percile	intero territorio
56	Pisoniano	intero territorio
57	Poli	intero territorio
58	Pomezia	1,2,8,13,29,30,31,32,33,34,36,
59	Riano Flaminio	intero territorio
60	Rignano Flaminio	fogli dall'1 al 22,
61	Rocca Santo Stefano	intero territorio
62	Rocca di Cave	intero territorio
63	Rocca di Papa	intero territorio
64	Rocca Priora	intero territorio
65	Roccagiovine	intero territorio
66	Roma	intero territorio
67	Sambuci	intero territorio
68	San Cesaro	intero territorio
69	San Gregorio da Sassola	intero territorio
70	San Polo dei Cavalieri	intero territorio
71	San Vito Romano	intero territorio
72	Santa Marinella	fogli dall'1 al 11, 14,20, dal 23 al 27,
73	Sant'Angelo Romano	fogli dall'1 al 24
74	Sant'Oreste	fogli dall'1 al 32,
75	Saracinesco	intero territorio
76	Segni	dal 1 al 61,
77	Tivoli	intero territorio
78	Tolfa	fogli dall'1 al 8, dal 10 al 14, 16,17,24, dal 28 al 33, 35, dal 37 al 46, 49,51,52,53,61,62,65, dal 67 al 82, 84
79	Trevignano Romano	intero territorio
80	Valmontone	dal 1 al 51,
81	Velletri	intero territorio
82	Vicovaro	intero territorio
83	Zagarolo	intero territorio

PER COPIA CONFORME



COLTIVAZIONI DANNEGGIATE

Erbacee

- Grano duro
- Grano tenero
- Avena
- Orzo
- Mais
- Girasole
- Favino
- Erbai
- Ortaggi
- Colza
- Prato pascolo
- Mais
- Medica

Arboree

- Olivo
- Nocciuolo
- Altri fruttiferi
- Vite

Entità prevedibile del danno

Nella stima dei danni subiti dalle produzioni, è constatato attraverso i dati produttivi realizzati la mancata produzione delle colture interessate dalla siccità e valutata ai prezzi medi unitari praticati in zona negli anni precedenti ed in annate di produzione media e dai mercuriali della C.C.A.A.A. di Roma.

L'ammontare dei danni per i comuni interessati e per le varie colture sono stati quantificati e riportati nei modelli predisposti che si allegano in copia.

Si mette in evidenza che nella predisposizione dei modelli riportanti la valutazione della P.L.V. e del danno è stato tenuto conto della precedente delimitazione a seguito della gelata del 7,8 e 9 aprile 2003.

Si dichiara che le coltivazioni sopra interessate, al momento, non possono essere accertate per una eventuale copertura assicurativa. Si dichiara altresì che l'accertamento di una eventuale copertura assicurativa sarà effettuato al momento dell'istruttoria delle domande.

Il Responsabile UO/3C
Dott. *[firma]* GIOIA

Il DIRIGENTE
(Maurizio MINCIOTTI)

PER COPIA CONFORME



Perizia effettuata da **FINORI DAVID - SPURI LAMBERTO - DI GIACINTO FRANCESCO**
 struttura di appartenenza **AREA DEC. AGRICOLTURA DI ROMA - S.A.Z. DI CIVITAVECCHIA**
 Comune di: **ALLUMIERE** Prov. **Roma**
 SICITA' **ANNATA AGRARIA 2002-2003** (indicare i giorni di durata dell'evento)

Comune	Foglio	S.A.U. foglio (ha)	Coltura	Descrizione dello stadio Fenologico, e indicare la danno	S.A.U. Coltura (ha)	S.A.U. Danneggiata (ha)	% danno Produzione
ALLUMIERE	1	62,83	ORZO	prodotto non germinato, mancata crescita	4	4	70
ALLUMIERE	1	62,83	FAVINO	prodotto non germinato, mancata crescita	8	8	75
ALLUMIERE	1	62,83	GRANO	prodotto non germinato, mancata crescita	20	20	75
ALLUMIERE	1	62,83	ERBAI	prodotto non germinato, mancata crescita	8	8	80
ALLUMIERE	2	76,13	GRANO	prodotto non germinato, mancata crescita	20	20	75
ALLUMIERE	2	76,13	OLIVETO	mancata fruttificazione	0,15	0,15	75
ALLUMIERE	2	76,13	ERBAI	prodotto non germinato, mancata crescita	25	25	80
ALLUMIERE	2	76,13	AVENA	prodotto non germinato, mancata crescita	4	4	70
ALLUMIERE	3	60,91	GRANO	prodotto non germinato, mancata crescita	35	35	75
ALLUMIERE	3	60,91	AVENA	prodotto non germinato, mancata crescita	8	8	70
ALLUMIERE	3	60,91	ERBAI	prodotto non germinato, mancata crescita	5	5	80
ALLUMIERE	4	44,4	GRANO	prodotto non germinato, mancata crescita	10	10	75
ALLUMIERE	4	44,4	ERBAI	prodotto non germinato, mancata crescita	8	8	80
ALLUMIERE	4	44,4	AVENA	prodotto non germinato, mancata crescita	10	10	70
ALLUMIERE	5	34,98	OLIVETO	mancata fruttificazione	0,25	0,25	75
ALLUMIERE	5	34,98	ERBAI	prodotto non germinato, mancata crescita	1	1	80
ALLUMIERE	6	88,12	ERBAI	prodotto non germinato, mancata crescita	5	5	80
ALLUMIERE	6	88,12	OLIVETO	mancata fruttificazione	1	1	75
ALLUMIERE	7	136,45	AVENA	prodotto non germinato, mancata crescita	21	21	70
ALLUMIERE	7	136,45	GRANO	prodotto non germinato, mancata crescita	35	35	75
ALLUMIERE	7	136,45	ERBAI	prodotto non germinato, mancata crescita	45	45	80
ALLUMIERE	8	150	GRANO	prodotto non germinato, mancata crescita	53	53	75
ALLUMIERE	8	150	ERBAI	prodotto non germinato, mancata crescita	48	48	80
ALLUMIERE	8	150	FAVINO	prodotto non germinato, mancata crescita	8	8	75
ALLUMIERE	9	36,18	OLIVETO	mancata fruttificazione	2,7	2,7	75
ALLUMIERE	9	36,18	ERBAI	prodotto non germinato, mancata crescita	1	1	80
ALLUMIERE	10	79,44	OLIVETO	mancata fruttificazione	0,42	0,42	75
ALLUMIERE	11	60,6	OLIVETO	mancata fruttificazione	0,6	0,6	75

I.U.S.O. ROMA
 AREA DEC. AGRICOLTURA DI ROMA - S.A.Z. DI CIVITAVECCHIA
 II. DIRIGENTE
Maurizio MINCIOTTI

AREA DECENTRALIZZATA AGRICOLTURA - RM
 II. DIRIGENTE
Maurizio MINCIOTTI



PER COPIA CONFORME

118

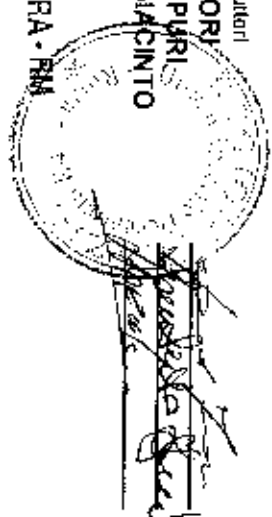
ALLUMIERE	13	80,7	ERBAI	prodotto non germinato, mancata crescita	2	2	80
ALLUMIERE	14	54,24	AVENA	prodotto non germinato, mancata crescita	2	2	70
ALLUMIERE	14	54,24	ERBAI	prodotto non germinato, mancata crescita	13	13	80
ALLUMIERE	15	112,63	AVENA	prodotto non germinato, mancata crescita	1	1	70
ALLUMIERE	15	112,63	ERBAI	prodotto non germinato, mancata crescita	3	3	80
ALLUMIERE	15	112,63	OLIVETO	mancata fruttificazione	0,5	0,5	75
ALLUMIERE	16	70,97	OLIVETO	mancata fruttificazione	0,33	0,33	75
ALLUMIERE	16	70,97	CASTAGNETO	mancata fruttificazione	0,75	0,75	75
ALLUMIERE	17	84,98	OLIVETO	mancata fruttificazione	0,5	0,5	75
ALLUMIERE	18	88,86	CASTAGNETO	mancata fruttificazione	1,25	1,25	75
ALLUMIERE	19	287,28	GRANO	prodotto non germinato, mancata crescita	75	75	75
ALLUMIERE	19	287,28	AVENA	prodotto non germinato, mancata crescita	14	14	70
ALLUMIERE	19	287,28	ERBAI	prodotto non germinato, mancata crescita	30	30	80
ALLUMIERE	20	388,56	GRANO	prodotto non germinato, mancata crescita	54	54	75
ALLUMIERE	20	388,56	AVENA	prodotto non germinato, mancata crescita	10	10	70
ALLUMIERE	20	388,56	ERBAI	prodotto non germinato, mancata crescita	10	10	80
ALLUMIERE	22	76,88	OLIVETO	mancata fruttificazione	3,55	3,55	75
ALLUMIERE	31	215,95	ERBAI	prodotto non germinato, mancata crescita	10	10	80
ALLUMIERE	36	63,58	ERBAI	prodotto non germinato, mancata crescita	8	8	80
ALLUMIERE	38	140,54	ERBAI	prodotto non germinato, mancata crescita	32	32	80
ALLUMIERE	40	206,8	ERBAI	prodotto non germinato, mancata crescita	10	10	80
ALLUMIERE	41	221,66	ERBAI	prodotto non germinato, mancata crescita	5	5	80
ALLUMIERE	44	346,35	ERBAI	prodotto non germinato, mancata crescita	60	60	80
ALLUMIERE	45	305,76	ERBAI	prodotto non germinato, mancata crescita	68	68	80
ALLUMIERE	46	420,94	GRANO	prodotto non germinato, mancata crescita	70	70	75
ALLUMIERE	46	420,94	ERBAI	prodotto non germinato, mancata crescita	110	110	80

I Tecnici Istruttori

David FINORI

Lamberto SPURI

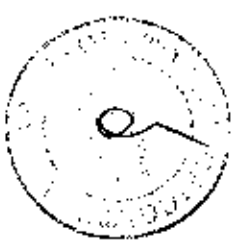
Francesco DI GIACINTO




U.S.D. RIFORMA Agraria
 IL RESPONSABILE
 Dr. Leopoldo Gioia

AREA DECENTRATA AGRICOLTURA - RM
 I. DIRIGENTE
 Maurizio MINCIOTTI

PER COPIA CONFORME

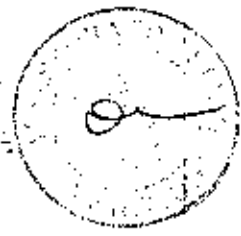


REGIONE LAZIO									
DIPARTIMENTO OCCUPAZIONALE E ECONOMICO									
DIREZIONE REGIONALE AGRICOLTURA									
AREA DECENTRATA AGRICOLTURA DI ROMA									
sopralluoghi e stime effettuate da:									
S.A.Z. Pomezia- Luciano Castaldi									
EVENTO: 04- SICCAITA' dal 01/03/2003 al 30/09/2003									
Comune	Foglio	SAU foglio	Coltura	Stadio fenolog.	SAU coltura	SAU Danneggiata	% danno		
ANZIO	1	35	FORAGGERE	N.D.	10	6	60		
			MAIS GRANELLA	N.D.	10	4	35		
			GRANO/FRUMENTO DURO	N.D.	15	9	60		
	2	85	FORAGGERE	N.D.	25	15	60		
			MAIS GRANELLA	N.D.	15	5	35		
			MAIS INSILATO	N.D.	25	9	35		
	3	35	GRANO/FRUMENTO DURO	N.D.	20	12	60		
			FORAGGERE	N.D.	10	6	60		
			MAIS GRANELLA	N.D.	5	2	35		
				GRANO/FRUMENTO DURO	N.D.	15	9	60	
				MAIS INSILATO	N.D.	5	2	35	
				FORAGGERE	N.D.	10	6	60	
	4	35	MAIS GRANELLA	N.D.	5	2	35		
			MAIS INSILATO	N.D.	5	2	35		
			GRANO/FRUMENTO DURO	N.D.	15	9	60		
5	65	FORAGGERE	N.D.	20	12	60			
		MAIS GRANELLA	N.D.	15	5	35			
		MAIS INSILATO	N.D.	15	5	35			
			GRANO/FRUMENTO DURO	N.D.	15	9	60		


 UFFICIO
 UFFICIO

AREA DECENTRATA AGRICOLTURA - RM
 IL DIRIGENTE
 (Maurizio MINCIOTTI)

PER COPIA CONTORNE



REGIONE LAZIO							
DIPARTIMENTO OCCUPAZIONALE E ECONOMICO							
DIREZIONE REGIONALE AGRICOLTURA							
AREA DECENTRATA AGRICOLTURA DI ROMA							
sopralluoghi e stime effettuate da:							
S.A.Z. Pomezia- Luciano Castellani							
EVENTO: 04- SICCITA' dal 01/03/2003 al 30/09/2003							
Comune	Foglio	SAU foglio	Coltura	Stadio fenologico	SAU coltura	SAU Danneggiata	% danno
ARDEA	39	80	GRANO/FRUMENTO DURO	N.D.	30	18	60
			FORAGGERE	N.D.	20	12	60
			MAIS GRANELLA	N.D.	30	11	35
	41	80	GRANO/FRUMENTO DURO	N.D.	40	24	60
			FORAGGERE	N.D.	30	18	60
			MAIS GRANELLA	N.D.	9	3	35
	42	150	VITE	N.D.	1	0	0
			GRANO/FRUMENTO DURO	N.D.	60	36	60
			FORAGGERE	N.D.	60	36	60
	57	80	MAIS GRANELLA	N.D.	22	8	35
			VITE	N.D.	8	0	0
			FORAGGERE	N.D.	30	18	60
			MAIS GRANELLA	N.D.	30	11	35
			MAIS INSILATO	N.D.	20	7	35

U.S.D. - ROMA
 UNITA' ORGANIZZATIVA 3/c
 IL RESPONSABILE
 (Dr. Leonardo Gioia)

SPICENTSA AGRICOLTURA
 IL DIRIGENTE
 (Maurizio Mancioti)

PER COPIA CONFORME



REGIONE LAZIO
DIPARTIMENTO OCCUPAZIONALE E ECONOMICO
DIREZIONE REGIONALE AGRICOLTURA
AREA DECENTRATA AGRICOLTURA DI ROMA


sopralluoghi e stime effettuate da: SPOSI LUIGI

EVENTO: SICCAITA' 01/03/2003 - 30/09/2003

Comune	Foglio	SAU foglio	Cultura	Stadio fenologico	SAU coltura	SAU Danno area	% danno
ARTINA	dal n. 1 al n. 55	1918,0000	grano duro	da post emergenza a raccolto	21,0000	21,0000	50
			grano tenero	da post emergenza a raccolto	20,0000	20,0000	50
			avena	da post emergenza a raccolto	29,0000	29,0000	80
			mais da granella	da spigatura a raccolto	1223,0000	1223,0000	40
			frutteti	da allegazione a raccolto	13,0000	13,0000	40
			erba medica	da post emergenza a raccolto	40,0000	40,0000	35
			trifoglio	da post emergenza a raccolto	40,0000	40,0000	35
			prati	da accostamento a fioritura	40,0000	40,0000	35
			prato pascolo	da accostamento a fioritura	48,0000	48,0000	35
			sementi	da spigatura a raccolto	365,0000	365,0000	35
			vigneti	da allegazione a raccolto	27,0000	27,0000	35
			olive da olio	da allegazione a raccolto	52,0000	52,0000	35


 LUIGI SPOSI
 (Cognome e Nome)

AREA DECENTRATA AGRICOLTURA - 124
 II. DIRIGENTE
 (Cognome e Nome)



PER COPIA CONFORME

REGIONE LAZIO
DIPARTIMENTO OCCUPAZIONALE E ECONOMICO
DIREZIONE REGIONALE AGRICOLTURA
AREA DECENTRATA AGRICOLTURA DI ROMA

sopralluoghi e stime effettuate da:
 Geom. Gianni Rocchi Sportello Palestrina

EVENTO : SICCA' NEL PERIODO 01/01 AL 28/09/2003

Comune	Foglio	SAU foglio	Cultura	Stadio fenologico	SAU coltura	SAU Danneggiata	% danno
Bellegra	intero territorio		Vite		24,0000	24,0000	40
			Olivo		220,0000	220,0000	40
			Seminativi		5,0000	5,0000	40
			Pascoli		57,0000	57,0000	40
			Altri Fruttiferi		5,0000	5,0000	40

U.S.D. - K4 ROMA
 UNITA' ORGANIZZATIVA 3/c
 IL RESPONSABILE
 (Dr. Leonardo Gioia)

AREA DECENTRATA AGRICOLTURA - RM
 IL DIRIGENTE
 (Maurizio MINCIOTTI)

PER COPIA CONFORME



REGIONE LAZIO
DIPARTIMENTO OCCUPAZIONALE E ECONOMICO
DIREZIONE REGIONALE AGRICOLTURA
AREA DECENTRATA AGRICOLTURA DI ROMA

sopraluoghi e stime eff. Roma Di G. AETANO

SICCITA 01.03.03 - 30.09.03

Comune	Foglio	SAU foglio	Coltura	Stadio fenologico	SAU coltura	SAU Danneggiat n	% danno
CAPENA	TUTTI	1614,5100	GRANO T.	NON INDIVIDUABILE	4,7400	4,7400	50
CAPENA		1614,5100	GRANO D.	NON INDIVIDUABILE	600,0000	600,0000	50
CAPENA		1614,5100	ORZO	NON INDIVIDUABILE	7,8500	7,8500	50
CAPENA		1614,5100	AVENA	NON INDIVIDUABILE	1,1000	1,1000	50
CAPENA		1614,5100	MAIS	NON INDIVIDUABILE	1,30	1,30	20
CAPENA		1614,5100	ALTRI CEREALI	NON INDIVIDUABILE	11,4300	11,4300	50
CAPENA		1614,5100	GIRASOLE	NON INDIVIDUABILE	42,2300	42,2300	50
CAPENA		1614,5100	ORTICOLE	NON INDIVIDUABILE	3,0000	3,0000	20
CAPENA		1614,5100	ERBA M.	NON INDIVIDUABILE	290,6000	290,6000	50
CAPENA		1614,5100	ERBA	NON INDIVIDUABILE	72,3000	72,3000	50
CAPENA		1614,5100	PRATI/PASCOLI	NON INDIVIDUABILE	180,0000	180,0000	50
CAPENA		1614,5100	VITE	NON INDIVIDUABILE	28,7200	28,7200	15
CAPENA		1614,5100	OLIVO	NON INDIVIDUABILE	364,1500	364,1500	20
CAPENA		1614,5100	FRUTTICOLE	NON INDIVIDUABILE	7,0900	7,0900	20

Handwritten signature

AREA DECENTRATA AGRICOLTURA - RM
IL DIRIGENTE
(Maurizio MINCIOTTI)

PER COPIA CONFORME



REGIONE LAZIO
 DIPARTIMENTO OCCUPAZIONALE E ECONOMICO
 DIREZIONE REGIONALE AGRICOLTURA
 AREA DECENTRATA AGRICOLTURA DI ROMA

sopraluoghi e stime effettuate da:
 Geom. Gianni Rocchi

FVVENTO : GEIATA DAL 07/04 AL 09/04/2003

Comune	Foglio	SAU foglio	Cultura	Stadio fenologico	SAU coltura	SAU Danneggiata	% danno
Capranica Prenestina	intero territorio		altro		2.0000	2.0000	40
			foraggiere arviccolate		10.0000	10.0000	40
			pascoli		910.0000	910.0000	40
			altri foriferi		20.0000	20.0000	40
			cereali		3.0000	3.0000	50

U.S.D. - KA ROMA
 UNITA' ORGANIZZATIVA SA
 IL RESPONSABILE
 DR. Leonardo Gioia

AREA DECENTRATA AGRICOLTURA - RM
 IL DIRIGENTE
 (Maurizio Mancioitti)



PER COPIA CONFORME

REGIONE LAZIO
 DIPARTIMENTO OCCUPAZIONALE E ECONOMICO
 DIREZIONE REGIONALE AGRICOLTURA
 AREA DECENTRATA AGRICOLTURA DI ROMA

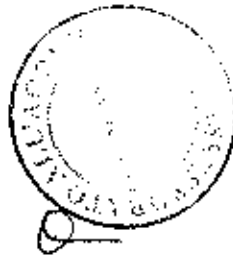
sopralluoghi e stime effettuate da: SPOSI LUIGI

EVENTO: SICCIITA' 01/03/2003 - 30/09/2003

CARPINETO ROMANO	dal n. 1 al n. 77	2735,0000	brato pascolo	da parte emergenza a raccolto	700,0000	700,0000	50
			albero da olio	da alleggerimento a raccolto	368,0000	368,0000	70
			castagna	da alleggerimento a raccolto	242,0000	242,0000	50

[Handwritten signature and notes]

AREA DECENTRATA AGRICOLTURA - RM
 IL DIRIGENTE
 (Maurizio MINCIOTTI)



PER COPIA CONFORME

REGIONE LAZIO
DIPARTIMENTO OCCUPAZIONALE E ECONOMICO
DIREZIONE REGIONALE AGRICOLTURA
AREA DECENTRATA AGRICOLTURA DI ROMA


sopraluoghi e stime effettuate da:

EVENTO:

Comune	Foglio	SAU foglio	Coltura	Stadio fenologico	SAU coltura	SAU Danneggiata	% danno
CANTERMIANO	TUTTI	1733,1100	OLIVO	allegazione-invasiatura	349,6600	349,6600	40
			FRUTTIFERI	fase di maturazione	5,0000	5,0000	35
			GRANO TENERO	riempimento e maturazione	6,7000	6,7000	50
			GRANO DURO	riempimento e maturazione	24,2700	24,2700	50
			ORZO	riempimento e maturazione	3,7000	3,7000	50
			AVENA	riempimento e maturazione	2,0500	2,0500	50
			MAIS	riempimento e maturazione	7,7000	7,7000	50
			ALTRI CEREALI	riempimento e maturazione	2,5000	2,5000	50
			GIRASOLE	riempimento e maturazione	30,6200	30,6200	50
			COLZA	riempimento e maturazione	15,4200	15,4200	50
			ERBARI	fase di produzione	70,2000	70,2000	50
			MEDICA	fase di produzione	55,7500	55,7500	50
			PRATI-PASCOI	fase di produzione	396,9300	396,9300	50
			UTILE	crecita e maturazione	15,0000	15,0000	50

U.S.D. - ROMA
UNITA' ORGANIZZATIVA 3/c
IL RESPONSABILE
(Dr. Leonardo Giola)

AREA DECENTRATA AGRICOLTURA - RM
IL DIRIGENTE
(Maurizio MINCIOTTI)



PER COPIA CONFORME

REGIONE LAZIO
 DIPARTIMENTO OCCUPAZIONALE E ECONOMICO
 DIREZIONE REGIONALE AGRICOLTURA
 AREA DECENTRATA AGRICOLTURA DI ROMA


sopraluoghi e stime effettuate da:
 Geom. Gianni Rocchi

EVENTO : SICCITA' dal 01/01/ al 28/09/2003

Comune	Foglio	SAU foglio	Coltura	Stadio fenologico	SAU coltura	SAU Danneggiata	% danno
Castel San Pietro Romano			foraggiere arviccedate		93,0000	93,0000	40
			vite da vino		7,0000	7,0000	40
			altro		70,0000	70,0000	40
			altri fruttiferi		19,0000	19,0000	40

AS.D. - K4 ROMA
 ORGANIZZATIVA S.p.A.
 IL RESPONSABILE
 Dr. Leopoldo Giota

AREA DECENTRATA AGRICOLTURA - RM
 IL DIRIGENTE
 (Maurizio MINCIOTTI)



PER COPIA CONFORME

REGIONE LAZIO
DIPARTIMENTO OCCUPAZIONALE E ECONOMICO
DIREZIONE REGIONALE AGRICOLTURA
AREA DECENTRATA AGRICOLTURA DI ROMA

sopralluoghi e stime effettuate da Rosalia DI GALTANO

SICCITA' 01.03.03 - 30.09.03

Comune	Foglio	SAU foglio	Coltura	Stadio fenologico	SAU coltura	SAU Danneggiata	% danno
CASTELNUOVO DI P.	TUTTI	1625,44	GRANO T.	NON IDENTIFICABILE	21,5000	21,5000	50
CASTELNUOVO DI P.	TUTTI	1625,44	GRANO D.	NON IDENTIFICABILE	259,9	259,9	50
CASTELNUOVO DI P.	TUTTI	1625,44	AVENA	NON IDENTIFICABILE	4,9000	4,9000	50
CASTELNUOVO DI P.	TUTTI	1625,44	GIRASOLE	NON IDENTIFICABILE	122,5	122,5	50
CASTELNUOVO DI P.	TUTTI	1625,44	BARBABIETOLA	NON IDENTIFICABILE	1,74	1,74	30
CASTELNUOVO DI P.	TUTTI	1625,44	ERBA M.	NON IDENTIFICABILE	94,6000	94,6000	50
CASTELNUOVO DI P.	TUTTI	1625,44	ERBAI	NON IDENTIFICABILE	48,0700	48,0700	50
CASTELNUOVO DI P.	TUTTI	1625,44	PRATI/PASCOLI	NON IDENTIFICABILE	834,5	834,5	50
CASTELNUOVO DI P.	TUTTI	1625,44	VITE	NON IDENTIFICABILE	14,5000	14,5000	15
CASTELNUOVO DI P.	TUTTI	1625,44	OLIVO	NON IDENTIFICABILE	205,5	205,5	20
CASTELNUOVO DI P.	TUTTI	1625,44	FRUITIFERI	NON IDENTIFICABILE	17,7300	17,7300	20

AREA DECENTRATA AGRICOLTURA
MATERIALE
(MATERIALE MINCIOTTE)

PER COPIA CONFORME

REGIONE LAZIO
 DIPARTIMENTO OCCUPAZIONALE E ECONOMICO
 DIREZIONE REGIONALE AGRICOLTURA
 AREA DECENTRATA AGRICOLTURA DI ROMA

sopraluoghi e stime effettuate da:
 Geom. Gianni Rocchi

EVENTO : SICCITA' dal 01/01 / al 28/09/2003

Comune	Foglio	SAU foglio	Coltura	Stadio fenologico	SAU coltura	SAU Danneggiata	% danno
Cave			frumento duro		9.0000	9.0000	100
			mais		30.0000	30.0000	100
			foraggiere arvicendate		35.0000	35.0000	100
			vite		30.0000	30.0000	100
			olivo		85.0000	85.0000	100
			fruttiferi		95.0000	95.0000	100

U.S.D. ROMA
 UNITA' ORGANIZZATIVA 3/c
 IL RESPONSABILE
 (Dr. Leonardo Gioia)

AREA DECENTRATA AGRICOLTURA - RM
 IL DIRIGENTE
 (Maurizio MINDOTTI)

PER COPIA CONFORME

Perizia effettuata da **FINORI DAVID - SPURI LAMBERTO - DI GIACINTO FRANCESCO**
 struttura di appartenenza **AREA DECENTRATA AGRICOLTURA DI ROMA - S.A.Z. DI CIVITAVECCHIA**

Comune di: **CIVITAVECCHIA** Prov. **Roma**
SICCITA' DER. **ANNATA AGRARIA 2002 - 2003** (indicare i giorni di durata dell'evento)

Comune	Foglio	S.A.U. teglio (ha)	Cultura	Descrizione dello stato fenologico, e indicare il danno	S.A.U. Cultura (ha)	S.A.U. Danneggiata (ha)	% danno Produzione
CIVITAVECCHIA	1	227,88	GRANO DURO	Prodotto non germinato, mancata crescita	110	110	70
CIVITAVECCHIA	4	227,88	AVENA	Prodotto non germinato, mancata crescita	14	14	70
CIVITAVECCHIA	1	227,88	ORZO	Prodotto non germinato, mancata crescita	9	9	70
CIVITAVECCHIA	1	227,88	ERBAI	Prodotto non germinato, mancata crescita	75	75	75
CIVITAVECCHIA	2	170,12	GRANO DURO	Prodotto non germinato, mancata crescita	73	73	70
CIVITAVECCHIA	2	170,12	AVENA	Prodotto non germinato, mancata crescita	4	4	70
CIVITAVECCHIA	2	170,12	ERBAI	Prodotto non germinato, mancata crescita	85	85	75
CIVITAVECCHIA	3	246,07	GRANO DURO	Prodotto non germinato, mancata crescita	105	105	70
CIVITAVECCHIA	3	246,07	ORZO	Prodotto non germinato, mancata crescita	3	3	70
CIVITAVECCHIA	3	246,07	ERBAI	Prodotto non germinato, mancata crescita	76	76	75
CIVITAVECCHIA	4	397,04	GRANO DURO	Prodotto non germinato, mancata crescita	150	150	70
CIVITAVECCHIA	4	397,04	AVENA	Prodotto non germinato, mancata crescita	4	4	70
CIVITAVECCHIA	4	397,04	ERBAI	Prodotto non germinato, mancata crescita	47	47	75
CIVITAVECCHIA	6	56,95	GRANO DURO	Prodotto non germinato, mancata crescita	40	40	70
CIVITAVECCHIA	7	84,8	GRANO DURO	Prodotto non germinato, mancata crescita	49	49	70
CIVITAVECCHIA	7	84,8	ORZO	Prodotto non germinato, mancata crescita	7	7	70
CIVITAVECCHIA	7	84,8	ERBAI	Prodotto non germinato, mancata crescita	6	6	75
CIVITAVECCHIA	8	139,81	GRANO DURO	Prodotto non germinato, mancata crescita	125	125	70
CIVITAVECCHIA	8	139,81	AVENA	Prodotto non germinato, mancata crescita	4	4	70
CIVITAVECCHIA	8	139,81	ERBAI	Prodotto non germinato, mancata crescita	15	15	75
CIVITAVECCHIA	9	158,56	GRANO DURO	Prodotto non germinato, mancata crescita	151	151	70
CIVITAVECCHIA	10	315,97	GRANO DURO	Prodotto non germinato, mancata crescita	45	45	70
CIVITAVECCHIA	10	315,97	ERBAI	Prodotto non germinato, mancata crescita	20	20	75
CIVITAVECCHIA	11	12,81	GRANO DURO	Prodotto non germinato, mancata crescita	1	1	70
CIVITAVECCHIA	11	12,81	ERBAI	Prodotto non germinato, mancata crescita	5	5	75

S.S.D. - K4ROMA
 UNITA' ORZ. DECENTRATA
 IL RESPONSABILE
 (Dr. Antonio Gioia)



PER COPIA CONFORME

CIVITAVECCHIA	12	134,68	GRANO DURO	Prodotto non germinato, manciata crescia	69	69	70
CIVITAVECCHIA	12	134,68	ERBAI	Prodotto non germinato, manciata crescia	20	20	75
CIVITAVECCHIA	13	8,85	GRANO DURO	Prodotto non germinato, manciata crescia	4	4	70
CIVITAVECCHIA	14	25,86	GRANO DURO	Prodotto non germinato, manciata crescia	28	28	70
CIVITAVECCHIA	16	8,5	GRANO DURO	Prodotto non germinato, manciata crescia	4	4	70
CIVITAVECCHIA	18	97,06	GRANO DURO	Prodotto non germinato, manciata crescia	9	9	70
CIVITAVECCHIA	31	86,75	GRANO DURO	Prodotto non germinato, manciata crescia	14	14	70
CIVITAVECCHIA	31	86,75	ERBAI	Prodotto non germinato, manciata crescia	30	30	75

U.S.F. ROMA
 UNITA' ANZIANI
 IL COMITATO PROVINCIALE
 (Dr. Leonardo Clotaj)

I Tecnici Istruttori
David FINORI
Francesco DI GIACINTO
Umberto SPURI
 U.S.F. ROMA
 Uff. Direzione Area Dist. Roma
 IL COMITATO PROVINCIALE
AREAS CENTRALI DI AGRICOLTURA - RM
 IL DIRIGENTE
(Maurizio MINCIOTTI)

[Handwritten signatures]



PER COPIA CONFORME

REGIONE LAZIO
DIPARTIMENTO OCCUPAZIONALE E ECONOMICO
DIREZIONE REGIONALE AGRICOLTURA
AREA DECENTRATA AGRICOLTURA DI ROMA

sopraluoghi e stime effettuate SPOSI LUIGI

EVENTO: SICCA' 01/03/2003 - 30/09/2003

COLLEFERRO	da n. 1 al n. 13	1492,0000	avena	da post emergenza a raccolto	7,0000	7,0000	80
			silomais	da spigatura a raccolto	55,0000	55,0000	35
			grano duro	da post emergenza a raccolto	46,0000	46,0000	50
			mais da granella	da spigatura a raccolto	2,0000	2,0000	40

U.S.D. K4 ROMA
UNITA' ORGANIZZATIVA S/c
IL RESPONSABILE
(Dr. Leonardo Gioia)

AREA DECENTRATA AGRICOLTURA - RM
IL DIRIGENTE
(Maurizio MINICOTTI)



PER COPIA CONFORME

REGIONE LAZIO
DIPARTIMENTO OCCUPAZIONALE E ECONOMICO
DIREZIONE REGIONALE AGRICOLTURA
AREA DECENTRATA AGRICOLTURA DI ROMA

soprauoghi e stime - Rosalia DI GAETANO

EVENTO: SICCAITA' 01.03.03 - 30.09.03

Comune	Foglio	SAU foglio	Coltura	Stadio fenologico	SAU coltura	SAU Danneggiata	% danno
FLANO R.	TUTTI	1887,0600	GRANO T.	NON INDIVIDUABILE	12,1800	12,1800	55
FLANO R.	TUTTI	1887,0600	GRANO D.	NON INDIVIDUABILE	340,0000	340,0000	55
FLANO R.	TUTTI	1887,0600	ORZO	NON INDIVIDUABILE	8,4800	8,4800	55
FLANO R.	TUTTI	1887,0600	AVENA	NON INDIVIDUABILE	16,1700	16,1700	55
FLANO R.	TUTTI	1887,0600	MAIS	NON INDIVIDUABILE	58,4500	58,4500	50
FLANO R.	TUTTI	1887,0600	GIRASOLE	NON INDIVIDUABILE	60,0000	60,0000	50
FLANO R.	TUTTI	1887,0600	TABACCO	NON INDIVIDUABILE	29,0000	29,0000	30
FLANO R.	TUTTI	1887,0600	BARBABIETOLA	NON INDIVIDUABILE	9,5800	9,5800	30
FLANO R.	TUTTI	1887,0600	ORTICOLE	NON INDIVIDUABILE	1,6300	1,6300	30
FLANO R.	TUTTI	1887,0600	ERBA M.	NON INDIVIDUABILE	180,0000	180,0000	50
FLANO R.	TUTTI	1887,0600	ERBAI	NON INDIVIDUABILE	388,2000	388,2000	50
FLANO R.	TUTTI	1887,0600	PRATI/PASCOI	NON INDIVIDUABILE	420,0000	420,0000	50
FLANO R.	TUTTI	1887,0600	VITE	NON INDIVIDUABILE	34,7600	34,7600	15
FLANO R.	TUTTI	1887,0600	OLIVO	NON INDIVIDUABILE	299,2800	299,2800	35
FLANO R.	TUTTI	1887,0600	FRUTTIFERI	NON INDIVIDUABILE	20,6600	20,6600	30
FLANO R.	TUTTI	1887,0600	FIORI/PIANTE PIENO C.	NON INDIVIDUABILE	3,6700	3,6700	20
FLANO R.	TUTTI	1887,0600	FIORI/PIANTE SERRA	NON INDIVIDUABILE	5,0000	5,0000	0

1887

AREA DECENTRATA AGRICOLTURA - RM
 IL DIRIGENTE
 (Maurizio MINICOTTI)



PER COPIA CONFORME

REGIONE LAZIO

DIPARTIMENTO OCCUPAZIONALE E ECONOMICO

DIREZIONE REGIONALE AGRICOLTURA

AREA DECENTRATA AGRICOLTURA DI ROMA

sopraluoghi e stime effettuate da:
Geom. Gianni Rocchi

EVENTO: SICCITA' dal 01/01/ al 28/09/2003

Comune	Foglio	SAU foglio	Cultura	Stadio fenolo	SAU coltura	SAU Danneggiata	% danno
GALLICIANO	Intero territorio		altri cereali		93,0000	93,0000	65
			grano duro		180,0000	180,0000	80
			mais		105,0000	105,0000	40
			foraggiere avvicionate		345,0000	345,0000	40
			vite		101,0000	101,0000	40
			olivo		230,0000	230,0000	40
			altri fruttiferi		17,0000	17,0000	40
	Plante protette		73,0000	73,0000	40		

U.S.D. - K4 ROMA
UNITA' ORGANIZZATIVA 3/c
IL RESPONSABILE
(Dr. Leonardo Ciola)

AREA DECENTRATA AGRICOLTURA - RM
IL DIRIGENTE
(Maurizio MINICOTTI)



PER COPIA CONFORME

REGIONE LAZIO
DIPARTIMENTO OCCUPAZIONALE E ECONOMICO
DIREZIONE REGIONALE AGRICOLTURA
AREA DECENTRATA AGRICOLTURA DI ROMA

sopralluoghi e stime effettuate SPOSI LUIGI

EVENTO: SICCAITA' 01/03/2003 - 30/09/2003

Comune	Foglio	SAU Foglio	Coltura	Stadio fenologico	SAU Coltura	SAU Danneggiata	% danno
GAIIGNANO	dal n. 1 al n. 17	1577,0000	grano tenero	da post emergenza a raccolto	3,0000	3,0000	50
			grano duro	da post emergenza a raccolto	35,0000	35,0000	50
			orzo	da post emergenza a raccolto	13,0000	13,0000	50
			avena	da post emergenza a raccolto	3,0000	3,0000	80
			intoglio	da post emergenza a raccolto	19,0000	19,0000	40
			mais da granella	da spigatura a raccolto	12,0000	12,0000	40
			silomari	da spigatura a raccolto	80,0000	80,0000	35
			prato-pascolo	da accostamento a fienazione	5,0000	5,0000	40
			silos da olio	da allegazione a raccolto	39,0000	39,0000	70
			signati	da allegazione a raccolto	55,0000	55,0000	35

U.S.D. - ROMA
UNITA' ORGANIZZATIVA S/O
IL RESPONSABILE
(Dr. Leonardo Gioia)

AREA DECENTRATA AGRICOLTURA - RM
IL DIRIGENTE
(Maurizio MUCCIOTTI)

PER COPIA DOVERE



REGIONE LAZIO
DIPARTIMENTO OCCUPAZIONALE E ECONOMICO
DIREZIONE REGIONALE AGRICOLTURA
AREA DECENTRATA AGRICOLTURA DI ROMA

sopraluoghi e stime effettuate da:
Geom. Gianni Rocchi

EVENTO : SICCITA' dal 01/01/ al 28/09/2003

Comune	Foglio	SAU foglio	Coltura	Stadio fenologico	SAU coltura	SAU Danneggiata	% danno
Genazzano	Intero Territorio		girasole		10,0000	10,0000	40
			cereali		94,0000	94,0000	70
			frumento duro		54,0000	54,0000	70
			foraggere avvicendate		298,0000	298,0000	40
			vite		223,0000	223,0000	40
			olivo		194,0000	194,0000	40
			altri fruttiferi		44,0000	44,0000	40
			mais		135,0000	135,0000	40
			piante proteiche		8,0000	8,0000	40

U.S.D. - K4 ROMA
UNITA' ORGANIZZATIVA 3/c
IL RESPONSABILE
(Dr. Leonardo Giota)

AREA DECENTRATA AGRICOLTURA - RM
IL DIRIGENTE
(Maurizio Mancioti)



PER COPIA CONFORME

[Handwritten signature]

REGIONE LAZIO
DIPARTIMENTO OCCUPAZIONALE E ECONOMICO
DIREZIONE REGIONALE AGRICOLTURA
AREA DECENTRATA AGRICOLTURA DI ROMA

sopralluoghi e stime effettuate da:
 Furchi Mercurio

EVENTO: SICCITA' A.A. 2002 - 2003

Comune	Foglio	SAU foglio	Coltura	Stadio fenolo	SAU coltura HA	SAU Danneggiata	% danno
Genzano	dal n. 1 al 24		Altri cereali		4,5600	4,5600	60
			Fiori pieno campo		14,1200	12,1200	15
			Fiori in serra		5,3500	5,3500	10
			Ortaggi a p.c.		31,7400	17,4000	15
			Ortaggi in serra		5,0000	5,0000	10
			Fragole		6,0000	3,0000	15
			Olivo		329,0300	329,0300	40
			Vite da vino		294,7400	29,7400	20
Totale					690,5400	406,2000	

U.S.D. - K4 ROMA
 UNITA' ORGANIZZATIVA 3/c
 IL RESPONSABILE
 (Dr. Leonardo Giota)

AREA DECENTRATA AGRICOLTURA - RM
 IL DIRIGENTE
 (Maurizio MINCOTTI)

PER COPIA CONFORME



REGIONE LAZIO
DIPARTIMENTO OCCUPAZIONALE E ECONOMICO
DIREZIONE REGIONALE AGRICOLTURA
AREA DECENTRATA AGRICOLTURA DI ROMA

sopraluoghi e stime effettive: **SPOSI LUIGI**

EVENTO: SICCA' 01/03/2003 - 30/09/2003

Comune	Foglio	SAU Foglio	Coltura	Stadio fenologico	SAU Coltura	SAU Danneggiata	% danno
GORCHI	dal n. 1 al n. 27	1061,0000	prato pascolo	da accostimento a fienagione	15,0000	15,0000	40
			vigneti	da allegagione a raccolto	13,0000	13,0000	35
			olivo da olio	da allegagione a raccolto	25,0000	25,0000	70

AREA DECENTRATA AGRICOLTURA - ROMA
 UNIPOL
 IL RESPONSABILE
 Dr. Leonardo Gioia

AREA DECENTRATA AGRICOLTURA - RM
 IL DIRUTTORE
 (Maurizio MINICOTTI)



PER COPIA CONFORME

[Handwritten signature]

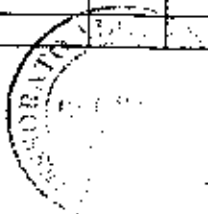
REGIONE LAZIO
DIPARTIMENTO OCCUPAZIONALE E ECONOMICO
DIREZIONE REGIONALE AGRICOLTURA
AREA DECENTRATA AGRICOLTURA DI ROMA

sopraluoghi e stime effettuate da:

P.a. Sestili Paolo; Agrot. Merzetti Alfredo; Geom. Gilardi Edoardo.

EVENTO: Siccità

Comune	SEZIONE	Foglio	SAU foglio	Coltura	Stadio fenologico	SAU coltura	SAU Danneggiata	% danno	
GUIDONIA	M.SIMONE	1	313,0000	GRANO DURO		180,0000	180,0000	50	
				FORAGGERE		130,0000	130,0000	50	
				OLIVO		3,0000	3,0000	50	
		2	160,0000	OLIVO		50,0000		50,0000	50
				GRANO DURO		20,0000		20,0000	50
				AVENA		20,0000		20,0000	50
				ORZO		20,0000		20,0000	50
				FORAGGERE		50,0000		50,0000	50
		3	10,0000	GRANO DURO		10,0000		10,0000	50
		4	80,0000	GRANO DURO		60,0000		60,0000	50
				FORAGGERE		20,0000		20,0000	50
		5	64,0000	GRANO DURO		20,0000		20,0000	50
				ORTO		6,0000		6,0000	20
				GIRASOLE		28,0000		28,0000	50
				FORAGGERE		10,0000		10,0000	50
		7	95,0000	GRANO DURO		80,0000		80,0000	50
				FORAGGERE		10,0000		10,0000	50
				GRANO TENER		5,0000		5,0000	50
		8	100,0000	GRANO DURO		50,0000		50,0000	50
				ORZO		10,0000		10,0000	50
				FORAGGERE		40,0000		40,0000	50
		9	200,0000	GRANO DURO		150,0000		150,0000	50
				ORZO		20,0000		20,0000	50
				FORAGGERE		30,0000		30,0000	50
		11	110,0000	GRANO DURO		100,0000		100,0000	50
				FORAGGERE		10,0000		10,0000	50
		12	160,0000	GRANO DURO		150,0000		150,0000	50
				FORAGGERE		10,0000		10,0000	50
		13	100,0000	GRANO DURO		40,0000		40,0000	50
				FORAGGERE		60,0000		60,0000	50



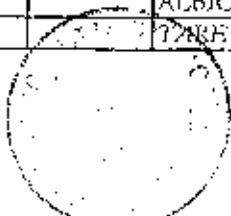
PER COPIA CONFORME

GUIDONIA	L.F. FOSSE							
		1	50,0000	GRANO DURO		50,0000	50,0000	50
		2	35,0000	GRANO DURO		25,0000	25,0000	50
				OLIVO	Int. periodo vegetativo	5,0000	5,0000	50
				FORAGGERE		5,0000	5,0000	50
		3	60,0000	FORAGGERE		30,0000	30,0000	50
				GRANO DURO		10,0000	10,0000	50
				PAVINO		20,0000	20,0000	50
		4	100,0000	GRANO DURO		50,0000	50,0000	50
				FORAGGERE		50,0000	50,0000	50
		5	50,0000	FORAGGERE		10,0000	10,0000	50
				GRANO DURO		40,0000	40,0000	50
		6	60,0000	GRANO DURO		30,0000	30,0000	50
				FORAGGERE		30,0000	30,0000	50
		7	60,0000	GRANO DURO		40,0000	40,0000	50
				FORAGGERE		20,0000	20,0000	50
		8	30,0000	GRANO DURO		30,0000	30,0000	50
		9	47,0000	MAIS		20,0000	20,0000	20
				GRANO DURO		20,0000	20,0000	50
				PAVINO		2,0000	2,0000	50
				FORAGGERE		5,0000	5,0000	50
		10	61,0000	GRANO DURO		20,0000	20,0000	50
				MAIS		20,0000	20,0000	20
				FORAGGERE		20,0000	20,0000	50
				OLIVO	Int. periodo vegetativo	1,0000	1,0000	50
		11	11,0000	FORAGGERE		5,0000	5,0000	50
				GRANO DURO		6,0000	6,0000	50
		12	16,0000	GRANO DURO		6,0000	6,0000	50
				FORAGGERE		6,0000	6,0000	50
				OLIVO	Int. periodo vegetativo	4,0000	4,0000	50
		13	60,0000	GRANO DURO		30,0000	30,0000	50
				FORAGGERE		30,0000	30,0000	50
		14	40,0000	GRANO DURO		40,0000	40,0000	50
		16	6,0000	GRANO DURO		6,0000	6,0000	50
		17	10,0000	GRANO DURO		10,0000	10,0000	50
		18	12,0000	FORAGGERE		10,0000	10,0000	50
				GRANO DURO		2,0000	2,0000	50

PER COPIA CONFORME

152


		19	5,000	FORAGGERE		5,000	5,000	50
		20	40,000	GRANO DURO		40,000	40,000	50
		21	18,000	GRANO DURO		10,000	10,000	50
				FORAGGERE		8,000	8,000	50
		21	4,000	GRANO DURO		2,000	2,000	50
				FORAGGERE		2,000	2,000	50
GUIDONIA	M.CELIO	1	52,000	OLIVO	Int. periodo vegetativo	25,000	25,000	50
				PESCO		3,000		
				SUSINO		2,000		
				ALBICOCCO		2,000		
				FICHI		2,000		
				VIGNETO		4,000	4,000	40
				CILIEGIO		4,000		
				FORAGGERE		10,000	10,000	50
		2	78,000	OLIVO	Int. periodo vegetativo	45,000	45,000	50
				PESCO		6,000		
				VIGNETO		6,000	6,000	50
				CILIEGIO		6,000		
				SUSINO		4,000		
				GRANO DURO		1,000	1,000	50
				FORAGGERE		10,000	10,000	50
		3	26,000	OLIVO	Int. periodo vegetativo	30,000	30,000	50
				CILIEGIO		6,000		
				PESCO		6,000		
				VIGNETO		2,000	2,000	50
				FICHI		2,000		
				PERE		2,000		
				FORAGGERE		10,000	10,000	50
				ALBICOCCO		2,000		
		4	59,000	OLIVO	Int. periodo vegetativo	30,000	30,000	50
				SUSINO		3,000	3,000	50
				CILIEGIO		6,000		
				PESCO		3,000		
				FICHI		3,000		
				PERE		3,000		
				FORAGGERE		8,000	8,000	50
				ALBICOCCO		3,000		
		5	101,000	OLIVO	Int. periodo vegetativo	40,000	40,000	50
				VIGNETO		5,000	5,000	40
				CILIEGIO		15,000		
				FICHI		2,000		
				FORAGGERE		8,000	8,000	40
				SUSINO		2,000		
				ALBICOCCO		2,000		
				TERRE BOSCO		27,000		



PER COPIA CONFORME

[Signature]

		6	51,0000	OLIVO	Int. periodo vegetativo	40,0000	40,0000	50
				VIGNETO		1,0000	1,0000	40
				CILIEGIO		5,0000		
				FORAGGERE		5,0000	5,0000	50
		8	16,0000	OLIVO	Int. periodo vegetativo	15,0000	15,0000	50
				VIGNETO		1,0000	1,0000	40
		10	70,0000	OLIVO	Int. periodo vegetativo	30,0000	30,0000	50
				PERO		4,0000		
				CILIEGIO		10,0000		
				PESCO		4,0000		
				FORAGGERE		6,0000	6,0000	50
				SUSINO		3,0000		
				ALBICOCCO		5,0000		
				VIGNETO		8,0000	8,0000	40
		11	50,0000	OLIVO	Int. periodo vegetativo	30,0000	30,0000	50
				PERO		8,0000		
				VITE		3,0000	3,0000	40
				FICHI		2,0000		
				ALBICOCCO		1,0000		
				PERO		2,0000		
				CILIEGIO		2,0000		
				FORAGGERE		2,0000	2,0000	50
		12	35,0000	OLIVO	Int. periodo vegetativo	15,0000	15,0000	50
				FORAGGERE		20,0000	20,0000	50
		13	65,0000	OLIVO	Int. periodo vegetativo	40,0000	40,0000	50
				CILIEGIO		3,0000		
				FORAGGERE		20,0000	20,0000	50
				FICHI		2,0000		
		14	70,0000	OLIVO	Int. periodo vegetativo	30,0000	30,0000	50
				VITE		5,0000	5,0000	40
				ALBICOCCO		2,0000		
				SUSINO		2,0000		
				CILIEGIO		2,0000		
				FORAGGERE		15,0000	15,0000	50
				GRANO DURO		6,0000	6,0000	50
				PESCO		8,0000		
		17	22,0000	GRANO DURO		10,0000	10,0000	50
				FORAGGERE		10,0000	10,0000	50
				SUSINO		2,0000		
		19	35,0000	GRANO DURO		35,0000	35,0000	50
		20	18,0000	GRANO DURO		3,0000	3,0000	50
				FORAGGERE		15,0000	15,0000	50



PER COPIA CONFORME

		21	32,0000	OLIVO	Int. periodo vegetativo	2,0000	2,0000	50
				FORAGGERE		15,0000	15,0000	50
				GRANO DURO		15,0000	15,0000	50
		22	39,0000	OLIVO	Int. periodo vegetativo	3,0000	3,0000	50
				PESCO		3,0000		
				GRANO DURO		15,0000	15,0000	50
				FORAGGERE		15,0000	15,0000	50
				MUSINO		3,0000		
		23	67,0000	FORAGGERE		20,0000	20,0000	50
				OLIVETO	Int. periodo vegetativo	2,0000	2,0000	50
				GRANO DURO		45,0000	45,0000	50
		24	65,0000	OLIVO	Int. periodo vegetativo	3,0000	3,0000	50
				CILIEGIO		1,0000		
				PESCO		1,0000		
				GRANO DURO		35,0000	35,0000	50
				FORAGGERE		25,0000	25,0000	50
		25	20,0000	GRANO DURO		10,0000	10,0000	50
				FORAGGERE		10,0000	10,0000	50
		26	32,0000	OLIVO	Int. periodo vegetativo	6,0000	6,0000	50
				PESCO		1,0000		
				GRANO DURO		8,0000	8,0000	50
				VIGNETO		1,0000	1,0000	40
				CILIEGIO		1,0000		
				FORAGGERE		15,0000	15,0000	50
		27	40,0000	GRANO DURO		20,0000	20,0000	50
				FORAGGERE		20,0000	20,0000	50
		28	32,0000	OLIVO	Int. periodo vegetativo	10,0000	10,0000	50
				FICHI		1,0000		
				GRANO DURO		10,0000	10,0000	50
				VIGNETO		1,0000	1,0000	40
				CILIEGIO		1,0000		
				FORAGGERE		10,0000	10,0000	50
		29	42,0000	OLIVO	Int. periodo vegetativo	2,0000	2,0000	50
				GRANO DURO		25,0000	25,0000	50
				FORAGGERE		15,0000	15,0000	50
		30	28,0000	OLIVO	Int. periodo vegetativo	10,0000	10,0000	50
				GRANO DURO		9,0000	9,0000	50
				FORAGGERE		9,0000	9,0000	50
		31	32,0000	OLIVO	Int. periodo vegetativo	4,0000	4,0000	50
				GRANO DURO		5,0000	5,0000	50
				FORAGGERE		15,0000	15,0000	50
		32	32,0000	GRANO DURO		30,0000	30,0000	50




PER CURA DEL DIRETTORE

		33	32,0000	OLIVO	Int. periodo vegetazione	8,0000	8,0000	50
				GRANO DURO		10,0000	10,0000	50
				FORAGGERE		10,0000	10,0000	50
				PIUSCO		2,0000		
				VITIF		1,0000	1,0000	40
				SUSINO		2,0000		
				FICHI		2,0000		

U.S.D. - K4 ROMA
 UNITA' ORGANIZZATIVA s/c
 IL RESPONSABILE
 (Dr. Leonardo Gioia)

AREA DECENTRATA AGRICOLTURA - RM
 IL DIRIGENTE
 (Maurizio MINCIOTTI)



PER COPIA CONFORME

REGIONE LAZIO
 DIPARTIMENTO OCCUPAZIONALE E ECONOMICO
 DIREZIONE REGIONALE AGRICOLTURA
 AREA DECENTRATA AGRICOLTURA DI ROMA
 sopralluoghi e stime effettuate SPOSTI LUIGI

EVENTO: SICCITA' 01/03/2003 - 30/09/2003

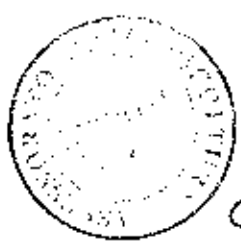
Comune	Foglio	SAU foglio	Coltura	Stadio fenologico	SAU coltura	SAU Danneggiata	% danno
LABICO	dal n. 1 al n. 15	558,0000	avena	da post emergenza a raccolto	18,0000	18,0000	80
			grano duro	da post emergenza a raccolto	15,0000	15,0000	50
			erba medica	da post emergenza a raccolto	8,0000	8,0000	35
			frutteti	da allegagione a raccolto	179,0000	179,0000	35
			silomai	da spigatura a raccolto	11,0000	11,0000	35

U.S.D. - K4 ROMA
 UNITA' ORGANIZZATIVA Sic
 IL RESPONSABILE
 (Dr. Leonardo Gioia)

LABICO

01/03/2003

(Ricevuto)



PER COPIA CONFORME

REGIONE LAZIO
DIPARTIMENTO OCCUPAZIONALE E ECONOMICO
DIREZIONE REGIONALE AGRICOLTURA
AREA DECENTRATA AGRICOLTURA DI ROMA

sopralluoghi e stime effettuate da:

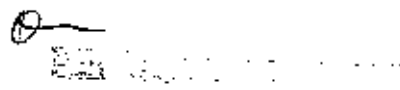
EVENTO: SICCITA' A.A. 2002 - 2003

Comune	Foglio	SAU foglio	Coltura	Stadio fenolo	SAU coltura HA	SAU Danneggiata	% danno
Lanuvio	dal n. 1 al 35		Altri cereali		2,6100	2,6100	60
			Frumento duro		431,7800	431,7800	60
			Piante proteiche		9,0300	9,0300	60
			Girasole		20,0000	20,0000	60
			Foraggere		128,2700	128,2700	60
			Barbabetola		28,0000	28,0000	60
			Pomodori		90,0000	90,0000	45
			Fiori pieno campo		6,1500	6,1500	15
			Fiori in serra		6,2300	6,2300	10
			Ortaggi a p.c.		45,5100	29,5100	25
			Ortaggi in serra		12,0000	12,0000	10
			Olivo		353,9300	353,9300	40
			Vite da vino		976,1500	976,1500	20
Totale					2109,6600	2093,6600	









REGIONE LAZIO
DIPARTIMENTO OCCUPAZIONALE E ECONOMICO
DIREZIONE REGIONALE AGRICOLTURA
AREA DECENTRATA AGRICOLTURA DI ROMA

sopralluoghi e stime effettuate da:

EVENTO: SICITA' A.A. 2002 - 2003

Comune	Foglio	SAU foglio	Coltura	Stadio feno	SAU coltura IIA	SAU Danneggiata	% danno
Lariano	dal n. 1 a 56		Frumento tenero		9,2700	9,2700	65
			Frumento duro		2,2300	2,2300	65
			Granturco		6,9700	6,9700	40
			Granturco in erba		2,4000	2,4000	40
			Erba medica		1,8400	1,8400	65
			Altri prati avvicendati		1,0000	1,0000	65
			Altri erbai		1,3000	1,3000	60
			Ortaggi a p.c.		20,0000	13,0000	15
			Ortaggi in serra		6,3800	6,3800	10
			Fiori a p.c.		1,9800	1,9800	15
			Fiori in serra		0,7800	0,7800	10
			Olivo		120,6700	120,6700	40
			Pesco		8,9500	8,9500	40
			Altra fruttiferi		36,0000	28,0000	35
			Vite da vino		41,3400	41,3400	20
		Totale					261,1100

U.S.D. - ROMA
UNITA' ORGANIZZATIVA 3/c
IL RESPONSABILE
(Dr. Leonardo Gioia)

AREA DECENTRATA AGRICOLTURA DI ROMA

IL RESPONSABILE
(Maurizio Mancini)



PER COPIA CONFORME

REGIONE LAZIO
DIPARTIMENTO OCCUPAZIONALE E ECONOMICO
DIREZIONE REGIONALE AGRICOLTURA
AREA DECENTRATA AGRICOLTURA DI ROMA

sopralluoghi e stime effettuate da:

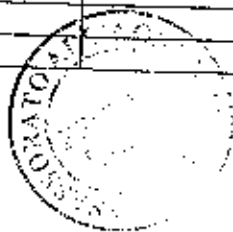
P.a. Scatili Paolo; Agr. Merzotti Alfredo; Geom. Gilardi Edoardo.

EVENTO: Siccità

Comune	Foglio	SAU foglio	Coltura	Stadio fenologico	SAU coltura	SAU Dammeggiata	% danno				
Montano	1	90,5000	VIGNETO		10,0000	10,0000	40				
			OLIVETTI	Int. periodo vegetativo	37,0000	37,0000	50				
			CHIEGGIO		15,0000						
			PESCO		15,0000						
			ALBICOCCO		5,0000						
			SUSINO		5,0000						
			Fichi		3,0000						
			Grano Duro		0,5000		0,5000	50			
			2	22,0000		AL BICOCCO		2,0000			
						PESCO		5,0000			
	CHIEGGIO					3,0000					
	FORAGGERE					5,0000	5,0000	50			
	OLIVETO	Int. periodo vegetativo				5,0000	5,0000	50			
	SUSINO					2,0000					
	3	107,0000					FORAGGERE		17,0000	17,0000	50
							MAIS		1,0000	1,0000	50
							GRANO DURO		12,0000	12,0000	50
							PESCO		7,0000		
			SUSINO		3,0000						
			AL BICOCCO		5,0000						
OLIVETO			Int. periodo vegetativo	40,0000	40,0000		50				
FICHI				2,0000							
VIGNETO				15,0000	15,0000		40				
CHIEGGIO				5,0000							
4	33,0000		OLIVETO	Int. periodo vegetativo	15,0000	15,0000	50				
			CHIEGGIO		5,0000						
			VIGNETO		4,0000	4,0000	40				
			ALBICOCCO		2,0000						
			SUSINO		2,0000						
			FICHI		2,0000						
			GRANO DURO		1,5000	1,5000	50				
			COLZA		1,5000	1,5000	60				
			5	13,0000		OLIVO	Int. periodo vegetativo	5,0000	5,0000	50	
						CHIEGGIO		1,0000			
FICHI		1,0000									
VIGNETO		2,0000				2,0000	40				
PESCO		4,0000									

PER COPIA CONTINUA

6	20,0000	OLIVETO	Int. periodo vegetativo	5,0000	5,0000	50
		VIGNETO		1,0000	1,0000	40
		GRANO DURO		5,0000	5,0000	50
		COZZA		0,5000	0,5000	50
		FORAGGERE		4,5000	4,5000	50
		PESCO		4,0000		
7	63,0000	FORAGGERE		30,0000	30,0000	50
		GRANO DURO		5,0000	5,0000	50
		VIGNETO		5,0000	5,0000	40
		OLIVETO	Int. periodo vegetativo	15,0000	15,0000	50
		CHJEGIO		4,0000		
		FICHI		2,0000		
		ALBICOCCO		2,0000		
8	68,0000	FORAGGERE		30,0000	30,0000	50
		GRANO DURO		5,0000	5,0000	50
		PESCO		5,0000		
		CHJEGIO		4,0000		
		MBLO		1,0000		
		OLIVO	Int. periodo vegetativo	15,0000	15,0000	50
		FICHI		2,0000		
		ALBICOCCO		2,0000		
		SUSINO		2,0000		
		PERE		2,0000		
9	16,0000	VIGNETO		5,0000	5,0000	40
		PESCO		2,0000		
		ALBICOCCO		1,0000		
		SUSINO		1,0000		
		OLIVO	Int. periodo vegetativo	6,0000	6,0000	50
		FICHI		1,0000		
10	61,0000	OLIVO	Int. periodo vegetativo	25,0000	25,0000	50
		CHJEGIO		3,0000		
		VIGNETO		8,0000	8,0000	40
		FICHI		1,0000		
		FORAGGERE		10,0000	10,0000	50
		GRANO DURO		5,0000	5,0000	50
		PESCO		5,0000		
		SUSINO		2,0000		
		ALBICOCCO		2,0000		
11	7,0000	OLIVO	Int. periodo vegetativo	5,0000	5,0000	50
		VIGNETO		2,0000	2,0000	40
12	83,0000	FORAGGERE		50,0000	50,0000	50
		OLIVO	Int. periodo vegetativo	8,0000	8,0000	50
		AVENA		2,0000	2,0000	50
		GRANO DURO		20,0000	20,0000	50
		VIGNETO		3,0000	3,0000	40



13	50,0000	OLIVO	Int. periodo vegetativo	20,0000	20,0000	50
		VIGNETO		5,0000	5,0000	40
		CHIEGIO		4,0000		
		FICHI		3,0000		
		ALBICOCCO		2,0000		
		PESCO		3,0000		
		PESCO		5,0000		
		FORAGGERE		8,0000	8,0000	50
14	50,0000	OLIVO	Int. periodo vegetativo	30,0000	30,0000	50
		VIGNETO		5,0000	5,0000	40
		PESCO		3,0000		
		CHIEGIO		4,0000		
		ALBICOCCO		2,0000		
		FORAGGERE		6,0000	6,0000	50
15	68,0000	OLIVO	Int. periodo vegetativo	30,0000	30,0000	50
		CHIEGIO		5,0000		
		VIGNETO		8,0000	8,0000	40
		PESCO		5,0000		
		FORAGGERE		15,0000	15,0000	50
		MAIS		1,0000	1,0000	50
		GRANO DURO		6,0000	6,0000	50
16	43,0000	FORAGGERE		5,0000	5,0000	50
		OLIVO	Int. periodo vegetativo	20,0000	20,0000	50
		VIGNETO		6,0000	6,0000	40
		CHIEGIO		3,0000		
		FICHI		2,0000		
		ALBICOCCO		1,0000		
		PESCO		6,0000		
17	46,0000	OLIVO	Int. periodo vegetativo	16,0000	16,0000	50
		PESCO		10,0000		
		SUSINO		5,0000		
		ALBICOCCO		2,0000		
		VIGNETO		8,0000	8,0000	40
		CHIEGIO		5,0000		
18	48,0000	VIGNETO		2,0000	2,0000	40
		CHIEGIO		8,0000		
		FICHI		2,0000		
		ALBICOCCO		2,0000		
		PESCO		3,0000		
		OLIVO	Int. periodo vegetativo	25,0000	25,0000	50
		FORAGGERE		6,0000	6,0000	50
19	31,0000	OLIVO	Int. periodo vegetativo	10,0000	10,0000	50
		PESCO		5,0000		
		ALBICOCCO		3,0000		
		FICHI		3,0000		
		VIGNETO		5,0000	5,0000	40
		CHIEGIO		5,0000		

	20	41,0000	CILIEGIO		5,0000		
			PESCO		5,0000		
			OLIVO	Int. periodo vegetativo	20,0000	20,0000	50
			FICHI		2,0000		
			VIGNETO		5,0000	5,0000	40
			ALBICOCCO		3,0000		
			SUSINO		1,0000		
Mantova	21	63,0000	VIGNETO		8,0000	8,0000	40
			OLIVETO	Int. periodo vegetativo	20,0000	20,0000	50
			CILIEGIO		5,0000		
			PESCO		5,0000		
			ALBICOCCO		2,0000		
			SUSINO		3,0000		
			FORAGGERE		10,0000	10,0000	50
			GRANO DURO		4,0000	4,0000	50
			FAVINO		6,0000	6,0000	50
	22	31,0000	ALBICOCCO		3,0000		
			PESCO		5,0000		
			CILIEGIO		5,0000		
			FICHI		3,0000		
			VIGNETO		10,0000	10,0000	40
			SUSINO		5,0000		
	24	52,0000	PESCO		8,0000		
			SUSINO		2,0000		
			ALBICOCCO		3,0000		
			OLIVETO	Int. periodo vegetativo	20,0000	20,0000	50
			FICHI		2,0000		
			VIGNETO		3,0000	3,0000	40
			CILIEGIO		5,0000		
			GRANO DURO		6,0000	6,0000	50
			FORAGGERE		3,0000	3,0000	50
	25	23,0000	OLIVETO	Int. periodo vegetativo	10,0000	10,0000	50
			CILIEGIO		5,0000		
			VIGNETO		3,0000	3,0000	40
			ALBICOCCO		1,0000		
			SUSINO		2,0000		
			PESCO		2,0000		
	26	26,0000	SUSINO		2,0000		
			OLIVO	Int. periodo vegetativo	8,0000	8,0000	50
			CILIEGIO		3,0000		
			ORTO		3,0000	3,0000	20
			VIGNETO		5,0000	5,0000	50
			PESCO		3,0000		
			ALBICOCCO		2,0000		
	27	80,0000	OLIVETO	Int. periodo vegetativo	15,0000	15,0000	50
			VIGNETO		9,0000	9,0000	40
			GRANO DURO		17,5000	17,5000	50

PER COPIA CONFORME

			FALINO		3,5000	3,5000	50
			PESCO		2,0000		
			SUSINO		2,0000		
			FICHI		2,0000		
			ALBICOCCO		2,0000		
			FORAGGERE		20,0000	20,0000	50
			COLZA		7,0000	7,0000	50
28	62,0000		FORAGGERE		13,0000	13,0000	50
			VIGNETO		12,0000	12,0000	40
			OLIVETO	Int. periodo vegetativo	22,0000	22,0000	50
			PESCO		11,0000		
			FICHI		2,0000		
			ALBICOCCO		3,0000		
			SUSINO		1,0000		
			GRANO DURO		2,0000	2,0000	50
29	34,0000		PESCO		3,0000		
			VIGNETO		6,0000	6,0000	40
			OLIVO	Int. periodo vegetativo	15,0000	15,0000	50
			FICHI		1,0000		
			ALBICOCCO		2,0000		
			SUSINO		2,0000		
			FORAGGERE		5,0000	5,0000	50
30	18,0000		VIGNETO		3,0000	3,0000	40
			PESCO		3,0000		
			ALBICOCCO		1,0000		
			SUSINO		1,0000		
			OLIVO	Int. periodo vegetativo	8,0000	8,0000	50
			FICHI		1,0000		
			FORAGGERE		1,0000	1,0000	50
31	30,0000		OLIVO	Int. periodo vegetativo	15,0000	15,0000	50
			VIGNETO		6,0000	6,0000	40
			FICHI		1,0000		
			PESCO		2,0000		
			SUSINO		2,0000		
			ALBICOCCO		2,0000		
			FORAGGERE		2,0000	2,0000	50
32	35,0000		OLIVO	Int. periodo vegetativo	10,0000	10,0000	50
			VIGNETO		8,0000	8,0000	40
			FICHI		1,0000		
			ALBICOCCO		2,0000		
			PESCO		3,0000		
			SUSINO		1,0000		
			FORAGGERE		10,0000	10,0000	50
33	14,0000		OLIVO	Int. periodo vegetativo	3,0000	3,0000	50
			VIGNETO		1,0000	1,0000	40
			GRANO DURO		20,0000	20,0000	50
			FORAGGERE		10,0000	10,0000	50
36	30,0000		OLIVO	Int. periodo vegetativo	10,0000	10,0000	50
			VIGNETO		3,0000	3,0000	40

2 PER COPIA CONTINUIE

			PESCO		1,000		
			ALBICOCCO		1,000		
			FORAGGERE		15,000	15,000	60
	37	21,000	OLIVO	Int. periodo vegetativo	8,000	8,000	50
			VIGNETO		4,000	4,000	40
			PESCO		1,000		
			FORAGGERE		6,000	6,000	50
			FICHI		1,000		
			ALBICOCCO		1,000		
	38	13,000	OLIVO	Int. periodo vegetativo	6,000	6,000	50
			VIGNETO		3,000	3,000	40
			FICHI		1,000		
			ALBICOCCO		1,000		
			PESCO		2,000		
	39	34,000	OLIVO	Int. periodo vegetativo	15,000	15,000	50
			PESCO		5,000		
			SUSINO		1,000		
			ALBICOCCO		1,000		
			VIGNETO		5,000	5,000	40
			CILIEGIO		3,000		
			FICHI		1,000		
			FORAGGERE		3,000	3,000	50
	41	45,000	VIGNETO		4,000	4,000	40
			SUSINO		2,000		
			FICHI		2,000		
			ALBICOCCO		3,000		
			PESCO		4,000		
			OLIVO	Int. periodo vegetativo	30,000	30,000	50

U.S.D. / K4 ROMA
 UNITA' ORGANIZZATIVA 3/c
 IL RESPONSABILE
 (Dr. Leonardo Gioia)

AREA DECENTRATA AGRICOLTURA - RM
 IL DIRIGENTE
 (Maurizio MINCIOTTI)

PER COPIA CONFORME

REGIONE LAZIO
DIPARTIMENTO OCCUPAZIONALE E ECONOMICO
DIREZIONE REGIONALE AGRICOLTURA
AREA DECENTRATA AGRICOLTURA DI ROMA

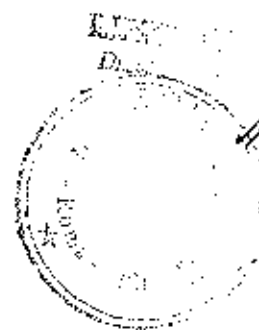
sopralluoghi e stime effettuate da:
 Dott.ssa Maria Gloria De Carolis
 S.A.Z. di Frascati

EVENTO : SICCIITA'

Tabella A: stima dei danni alla produzione agricola

Comune	Foglio	SAU	Coltura	Stadio fenologico	SAU coltura	SAU Danneggiata	% danno
Montecompatri	intero comune	1078	cereali	non identificabile	200	200	60
			mais granella	non identificabile	130	130	30
			piante proteiche	non identificabile	16	16	30
			ortive	non identificabile	2	2	35
			foraggiere	non identificabile	260	260	50
			foraggiere petm.	non identificabile	42	42	50
			vite	non identificabile	198	198	10
			olivo	non identificabile	172	172	30
			fruttiferi misti	non identificabile	30	30	10
			actinidia	non identificabile	28	28	10

AREA DECENTRATA AGRICOLTURA - RM
 IL DIRIGENTE
 (Maurizio MINCIOTTI)



PER COPIA CONFORME

REGIONE LAZIO
DIPARTIMENTO OCCUPAZIONALE E ECONOMICO
DIREZIONE REGIONALE AGRICOLTURA
AREA DECENTRATA AGRICOLTURA DI ROMA

sopravvogli e stime effettuate da:

P.a. Paolo Sestili, Geom. Roberto Gilardi, Agrot. Alfredo Merzotti

EVENTO : GELATA DAL 07/04 AL 09/04/2003

Comune	Foglio	SAU foglio	Coltura	Stadio fenologico	SAU coltura	SAU Damage tata	% danno
Menzolasca	2	20,0000	Prato Pascolo		20,0000	20,0000	40
	4	50,0000	Olivo	Int. periodo vegetativo	50,0000	50,0000	50
	5	80,0000	Olivo	Int. periodo vegetativo	70,0000	70,0000	50
			Prato Pascolo		10,0000	10,0000	40
	6	50,0000	Prato Pascolo		50,0000	50,0000	40
	7	40,0000	Prato Pascolo		40,0000	40,0000	40
	8	30,0000	Prato Pascolo		30,0000	30,0000	40
	9	20,0000	Olivo	Int. periodo vegetativo	18,0000	18,0000	50
			Prato Pascolo		2,0000	2,0000	
	10	53,0000	Olivo	Int. periodo vegetativo	3,0000	3,0000	50
			Prato Pascolo		50,0000	50,0000	40
	11	25,0000	Prato Pascolo		25,0000	25,0000	40
	12	20,0000	Prato Pascolo		20,0000	20,0000	40
	13	15,0000	Prato Pascolo		15,0000	15,0000	40
	14	60,0000	Prato Pascolo		60,0000	60,0000	40
	15	70,0000	Prato Pascolo		70,0000	70,0000	40
	16	50,0000	Prato Pascolo		50,0000	50,0000	40

PER COPIA BORDONE

	17	30,000	Prato Pascolo		30,000	30,000	40
	18	30,000	Prato Pascolo		30,000	30,000	40
	19	45,000	Orzo	Int. periodo vegetativo	45,000	45,000	50
	20	50,000	Prato Pascolo		50,000	50,000	40

U.S.D. - ROMA
 UNITA' ORGANIZZATIVA Sic
 IL RESPONSABILE
 (Dr. Leonardo Giola)

AREA DECENTRATA AGRICOLTURA - RM
 IL DIRIGENTE
 (Maurizio MANCIORI)



FER 0001

REGIONE LAZIO
DIPARTIMENTO OCCUPAZIONALE E ECONOMICO
DIREZIONE REGIONALE AGRICOLTURA
AREA DECENTRATA AGRICOLTURA DI ROMA

sopralluoghi e stime effettuate da SPOVI LUIGI

EVENTO: SICCITA' 01/03/2003 - 30/09/2003

Comune	Foglio	SAU foglio	Cultura	Stadio fenologico	SAU cultura	SAU Danneggiata	% danno
MONTELANICO	dal n. 1 al n. 31	753,0000	grano tenero	da post emergenza a raccolto	7,0000	7,0000	50
			grano duro	da post emergenza a raccolto	31,0000	31,0000	50
			orzo	da post emergenza a raccolto	21,0000	21,0000	50
			avena	da post emergenza a raccolto	30,0000	30,0000	80
			silvopast.	da sbragatori a raccolto	13,0000	13,0000	35
			mais da granella	da sbragatori a raccolto	22,0000	22,0000	35
			prato-pascolo	da accostamento a sfenagione	26,5000	26,5000	35
			vite	da allegazione a raccolto	24,0000	24,0000	35
			olivo da olio	da allegazione a raccolto	55,0000	55,0000	70
			castano	da allegazione a raccolto	134,0000	134,0000	50

U.S.P. ROMA
UNITA' OPERATIVA 3/c
IL RESPONSABILE
(Dr. Leonardo Ciota)

PER COPIA CONFORME

REGIONE LAZIO
DIPARTIMENTO OCCUPAZIONALE E ECONOMICO
DIREZIONE REGIONALE AGRICOLTURA
AREA DECENTRATA AGRICOLTURA DI ROMA

sopralluoghi e stime effettuate da:

P.a. Paolo Sestili, Agrot. Alfredo Merzetti, Geom. Edoardo Gilardi

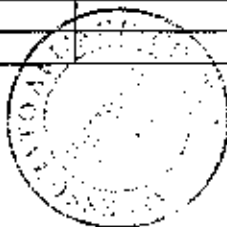
EVENTO : Siccità

Comune	Foglio	SAU foglio	Coltura	Stadio fenologico	SAU coltura	SAU Danneggiata	% danno
Montebretti	1	48,0000	Foraggere		23,0000	23,0000	50
			Grano Duro		20,0000	20,0000	50
			Citrazole		5,0000	5,0000	50
	2	97,0000	Grano Duro		60,0000	60,0000	50
			Foraggere		37,0000	37,0000	50
	3	317,0000	Olivo	Int. periodo vegetativo	30,0000	30,0000	50
			Pesco		4,0000		
			Ciliegio		1,0000		
			Susino		1,0000		
			Vite		1,0000	1,0000	40
			Foraggere		280,0000	280,0000	50
	4	88,0000	Olivo		35,0000	35,0000	50
			Vigneto		8,0000	8,0000	40
			Ciliegio		20,0000		
			Pesco		20,0000		
			Susino		2,0000		
			Foraggere		3,0000	3,0000	50
	5	126,0000	Vigneto		25,0000	25,0000	40
			Olivo	Int. periodo vegetativo	33,0000	33,0000	50
			Pesco		45,0000		
			Grano Duro		5,0000	5,0000	50
Ciliegio				10,0000			
Susino				5,0000			
6	28,0000	Olivo		10,0000	10,0000	50	
		Vigneto		4,0000	4,0000	40	
		Pesco		8,0000			
		Ciliegio		4,0000			
		Foraggere		2,0000	2,0000	50	
7	109,0000	Pesco		46,0000			
		Olivo	Int. periodo vegetativo	40,0000	40,0000	50	
		Albicocco		1,0000			
		Ciliegio		10,0000			
		Susino		4,0000			
			Vigneto		8,0000	8,0000	40

PER COPIA UFFICIALE

[Handwritten signature]


Manzellibretti	8	45,0000	Grano Duro		13,0000	13,0000	50
			Farina		25,0000	25,0000	50
			Foraggere		7,0000	7,0000	50
	9	75,0000	Grano Duro		15,0000	15,0000	50
			Foraggere		60,0000	60,0000	50
	11	122,0000	Ciliegio		28,0000		
			Pesca		35,0000		
			Susino		5,0000		
			Olio	Int. periodo vegetativo	42,0000	42,0000	50
			Vigneto		8,0000	8,0000	40
			Albicocco		4,0000		
	12	103,0000	Olio	Int. periodo vegetativo	80,0000	80,0000	50
			Pesca		10,0000		
			Vigneto		5,0000	5,0000	40
			Foraggere		3,0000	3,0000	50
			Grano Duro		5,0000	5,0000	50
	13	114,0000	Pesca		18,0000		
			Olio	Int. periodo vegetativo	70,0000	70,0000	50
			Albicocco		3,0000		
			Vigneto		4,0000	4,0000	40
			Ciliegio		6,0000		
			Foraggere		10,0000	10,0000	50
			Grano Duro		3,0000	3,0000	50
	14	121,0000	Olio	Int. periodo vegetativo	60,0000	60,0000	50
			Pesca		20,0000		
			Ciliegio		3,0000		
			Foraggere		10,0000	10,0000	50
			Vigneto		15,0000	15,0000	40
			Susino		5,0000		
			Albicocco		3,0000		
			Grano Duro		5,0000	5,0000	50
	15	88,0000	Ciliegio		10,0000		
			Vigneto		6,0000	6,0000	40
			Albicocco		1,0000		
			Foraggere		4,0000	4,0000	50
			Grano Duro		8,0000	8,0000	50
			Olio	Int. periodo vegetativo	50,0000	50,0000	50
			Pesca		9,0000		
	16	153,0000	Olio	Int. periodo vegetativo	70,0000	70,0000	50
			Foraggere		20,0000	20,0000	50
			Vigneto		10,0000	10,0000	40
			Grano Duro		20,0000	20,0000	50
			Ciliegio		10,0000		
			Pesca		15,0000		
			Albicocco		3,0000		
			Susino		5,0000		



PER COPIA CONFORME

[Handwritten signature]

Montebretti	17	225,0000	Olio	Int. periodo vegetativo	8,0000	8,0000	50
			Vigneto		1,0000	1,0000	40
			Ciliegio		1,0000		
			Grano Duro		180,0000	180,0000	50
			Foraggere		30,0000	30,0000	50
			Grano Tenero		5,0000	5,0000	50
	18	12,0000	Olio	Int. periodo vegetativo	10,0000	10,0000	50
			Foraggere		2,0000	2,0000	50
	19	120,0000	Olio	Int. periodo vegetativo	60,0000	60,0000	50
			Ciliegio		20,0000		
			Pesce		20,0000		
			Vigneto		10,0000	10,0000	40
			Albicocco		1,0000		
			Susino		2,0000		
			Favino		2,0000	2,0000	50
			Foraggere		5,0000	5,0000	50
	20	83,0000	Foraggere		10,0000	10,0000	50
			Pesce		20,0000		
			Vigneto		5,0000	5,0000	40
			Olio	Int. periodo vegetativo	40,0000	40,0000	50
			Susino		3,0000		
			Ciliegio		5,0000		
	21	49,0000	Vigneto		5,0000	5,0000	40
			Olio	Int. periodo vegetativo	30,0000	30,0000	50
			Ciliegio		5,0000		
			Fichi		2,0000		
			Pesce		3,0000		
			Susino		2,0000		
			Albicocco		2,0000		
	22	88,0000	Foraggere		10,0000	10,0000	50
			Grano Duro		5,0000	5,0000	50
			Vigneto		8,0000	8,0000	40
			Ciliegio		10,0000		
			Susino		6,0000		
			Pesce		10,0000		
			Albicocco		4,0000		
			Olio	Int. periodo vegetativo	35,0000	35,0000	50
	23	90,0000	Foraggere		20,0000	20,0000	50
			Grano Duro		15,0000	15,0000	50
			Grano Tenero		5,0000	5,0000	50
			Pesce		12,0000		
			Olio	Int. periodo vegetativo	20,0000	20,0000	50
			Ciliegio		13,0000		
			Susino		4,0000		
			Albicocco		1,0000		

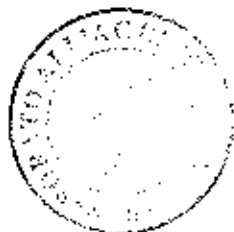


PER CORNIA CO. FORME

Montelibretti	24	210,0000	Pesca		35,0000		
			Grano Duro		40,0000	40,0000	50
			Mais		10,0000	10,0000	20
			Foraggere		30,0000	30,0000	50
			Olio	Int. periodo vegetativo	70,0000	70,0000	50
			Vigneto		10,0000	10,0000	40
			Ciliegio		10,0000		
			Susino		5,0000		
	25	470,0000	Foraggere		32,0000	32,0000	50
			Favino		2,0000	2,0000	50
			Olio	Int. periodo vegetativo	145,0000	145,0000	50
			Pesca		120,0000		
			Ciliegio		60,0000		
			Albicocco		20,0000		
			Susino		40,0000		
			Vigneto		45,0000	45,0000	40
			Orzo		3,0000	3,0000	50
			Grano Tenero		3,0000	3,0000	50
	26	39,0000	Ciliegio		16,0000		
			Pesca		5,0000		
			Vigneto		1,0000	1,0000	40
			Susino		2,0000		
			Grano Duro		5,0000	5,0000	50
			Foraggere		10,0000	10,0000	50
	27	246,0000	Grano Duro		80,0000	80,0000	50
			Foraggere		85,0000	85,0000	50
			Olio	Int. periodo vegetativo	40,0000	40,0000	50
			Vigneto		14,0000	14,0000	40
			Ciliegio		10,0000		
			Pesca		9,0000		
			Susino		4,0000		
			Albicocco		4,0000		

U.S. 11. 10 ROMA
 UNITA' DI AGRICOLTURA 2/c
 IL RESPONSABILE
 (Dr. Leonardo Giotti)

AREA DEMONSTRATA AGRICOLTURA - RM
 AD UNITA'
 (Dr. Leonardo Giotti)



PER COPIA CONFORME

REGIONE LAZIO
DIPARTIMENTO OCCUPAZIONALE E ECONOMICO
DIREZIONE REGIONALE AGRICOLTURA
AREA DECENTRATA AGRICOLTURA DI ROMA

sopralluoghi e stime effettuate da:
P.a. Paolo Scatili, Agrot. Alfredo Merzetti, Geom. Edoardo Gibaldi

EVENTO : Siccità


Comune	Foglio	SAU foglio	Coltura	Stadio fenologico	SAU coltura	SAU Danni	% danno
Monteotondo	1	60,0000	Mais		60,0000	60,0000	20
	2	50,0000	Mais		25,0000	25,0000	20
			Grano Duro		25,0000	25,0000	50
	3	100,0000	Mais		20,0000	20,0000	20
			Foraggiere		80,0000	80,0000	50
	4	40,0000	Mais		40,0000	40,0000	20
	5	90,0000	Mais		50,0000	50,0000	20
			Grano Duro		10,0000	10,0000	50
			Foraggiere		30,0000	30,0000	50
	6	15,0000	Foraggiere		15,0000	15,0000	50
7	65,0000	Orzo		25,0000	25,0000	50	
		Foraggiere		40,0000	40,0000	50	
8	70,0000	Grano Duro		20,0000	20,0000	50	
		Foraggiere		50,0000	50,0000	50	
9	10,0000	Foraggiere		10,0000	10,0000	50	
10	60,0000	Grano Duro		16,0000	16,0000	50	
		Orzo		20,0000	20,0000	50	
		Foraggiere		4,0000	4,0000	50	
		Olivo	Int. periodo vegetativo	10,0000	10,0000	50	
		Ciliegio		2,0000			
		Pesco		2,0000			
11	90,0000	Foraggiere		90,0000	90,0000	50	
12	90,0000	Orzo		20,0000	20,0000	50	
		Foraggiere		70,0000	70,0000	50	
13	98,0000	Grano Duro		30,0000	30,0000	50	
		Foraggiere		65,0000	65,0000	50	
		Ciliegio		1,0000			
		Pesco		2,0000			

PER COPIA CONFORME

Monterotondo	14	25,0000	Foraggiere		25,0000	25,0000	50
	15	92,0000	Grano Duro		50,0000	50,0000	50
			Foraggiere		20,0000	20,0000	50
			Olivo	Int. periodo vegetativo	10,0000	10,0000	50
			Pesco		8,0000		
			Albicocco		1,0000		
			Susino		1,0000		
			Vite		2,0000	2,0000	40
	16	35,0000	Olivo	Int. periodo vegetativo	15,0000	15,0000	50
			Ciliegio		4,0000		
			Pesco		2,0000		
			Albicocco		2,0000		
			Susino		2,0000		
			Vite		6,0000	6,00,00	40
			Foraggiere		4,0000	4,0000	50
	19	55,0000	Foraggiere		55,0000	55,0000	50
	20	15,0000	Foraggiere		15,0000	15,0000	50
	21	75,0000	Grano Duro		25,0000	25,0000	50
			Foraggiere		25,0000	25,0000	50
			Olivo	Int. periodo vegetativo	25,0000	25,0000	50
	22	61,0000	Grano Duro		10,0000	10,0000	50
			Foraggiere		40,0000	40,0000	50
			Olivo	Int. periodo vegetativo	8,0000	8,0000	50
			Pesco		2,0000		
			Albicocco		1,0000		
	23	79,0000	Grano Duro		35,0000	35,0000	50
			Foraggiere		15,0000	15,0000	50
			Olivo	Int. periodo vegetativo	6,0000	6,0000	50
			Ciliegio		6,0000		
			Pesco		10,0000		
			Albicocco		3,0000		
			Susino		3,0000		
			Pesco		0,5000		
			Vite		0,5000	0,5000	40
	24	80,0000	Mais		50,0000	50,0000	20
			Foraggiere		30,0000	30,0000	50
	25	15,0000	Olivo	Int. periodo vegetativo	5,0000	5,0000	50
			Foraggiere		3,0000	3,0000	50
			Ciliegio		1,0000		
			Pesco		1,0000		
			Vite		5,0000	5,0000	40
	26	33,0000	Olivo	Int. periodo vegetativo	12,0000	12,0000	50
			Foraggiere		3,0000	3,0000	50
			Ciliegio		5,0000		
			Pesco		6,0000		

PER COPIA CONFORME

			Albicocco		3,0000			
			Vite		4,0000	4,0000	40	
Montarasuolo	27	53,0000	Foraggiere		50,0000	50,0000	50	
			Olivo	Int. periodo vegetativo	1,0000	1,0000	50	
			Ciliegio		1,0000			
			Vite		1,0000	1,0000	40	
	28	101,0000	Grano Duro		30,0000	30,0000	50	
			Foraggiere		50,0000	50,0000	50	
			Olivo	Int. periodo vegetativo	13,0000	13,0000	50	
			Pesco		8,0000			
	29	70,0000	Grano Duro		20,0000	20,0000	50	
			Mais		10,0000	10,0000	40	
			Orzo		10,0000	10,0000	20	
			Foraggiere		20,0000	20,0000	50	
			Girasole		10,0000	10,0000	50	
	30	66,0000	Foraggiere		30,0000	30,0000	50	
			Olivo	Int. periodo vegetativo	15,0000	15,0000	50	
			Ciliegio		5,0000			
			Pesco		5,0000			
			Albicocco		1,0000			
			Vite		10,0000	10,0000	40	
	31	14,0000	Olivo	Int. periodo vegetativo	5,0000	5,0000	50	
			Foraggiere		3,0000	3,0000	50	
			Ciliegio		1,0000			
			Pesco		1,0000			
			Vite		4,0000	4,0000	40	
	33	55,0000	Foraggiere		50,0000	50,0000	50	
			Olivo	Int. periodo vegetativo	5,0000	5,0000	50	
	34	32,0000	Foraggiere		30,0000	30,0000	50	
			Olivo	Int. periodo vegetativo	2,0000	2,0000	50	
	36	30,0000	Foraggiere		10,0000	10,0000	50	
			Olivo	Int. periodo vegetativo	8,0000	8,0000	50	
			Ciliegio		2,0000			
			Pesco		2,0000			
			Vite		8,0000	8,0000	40	
	37	5,0000	Foraggiere		5,0000	5,0000	50	
	38	58,0000	Foraggiere		20,0000	20,0000	50	
			Olivo	Int. periodo vegetativo	20,0000	20,0000	50	
			Ciliegio		2,0000			
			Pesco		2,0000			
			Albicocco		2,0000			
			Susino		2,0000			
			Vite		10,0000	10,0000	40	
	39	31,0000	Olivo	Int. periodo vegetativo	10,0000	10,0000	50	
			Foraggiere		10,0000	10,0000	50	
			Ciliegio		1,0000			



PER COPIA CONSOLIDATA

			Pesco		2,0000		
			Albicocco		1,0000		
			Vite		7,0000	7,0000	40
Monterotondo	40	51,0000	Olivo	Int. periodo vegetativo	20,0000	20,0000	50
			Foraggiere		10,0000	10,0000	50
			Ciliegio		4,0000		
			Pesco		3,0000		
			Albicocco		1,0000		
			Susino		2,0000		
			Fichi		1,0000		
			Vite		10,0000	10,0000	40
	41	24,0000	Olivo	Int. periodo vegetativo	7,0000	7,0000	50
			Foraggiere		5,0000	5,0000	50
			Ciliegio		2,0000		
			Pesco		1,0000		
			Albicocco		1,0000		
			Susino		1,0000		
			Fichi		1,0000		
			Vite		6,0000	6,0000	40
	42	38,0000	Olivo	Int. periodo vegetativo	20,0000	20,0000	50
			Mais		5,0000	5,0000	50
			Foraggiere		10,0000	10,0000	50
			Ciliegio		2,0000		
			Fichi		1,0000		
	43	45,0000	Olivo	Int. periodo vegetativo	20,0000	20,0000	50
			Foraggiere		3,0000	3,0000	50
			Ciliegio		2,0000		
			Pesco		3,0000		
			Albicocco		1,0000		
			Fichi		1,0000		
			Vite		15,0000	15,0000	40
	44	58,0000	Foraggiere		20,0000	20,0000	50
			Olivo	Int. periodo vegetativo	30,0000	30,0000	50
			Vite		8,0000	8,0000	40

U.S.D. - K4 ROMA
 UNITA' ORGANIZZATIVA 3/c
 IL RESPONSABILE
 (Dr. Leonardo Chioia)

AREA DECENTRATA AGRICOLTURA - RM
 IL DIRIGENTE
 (Maurizio MINCIOTTI)



[Handwritten signature]

TEL. 06/...

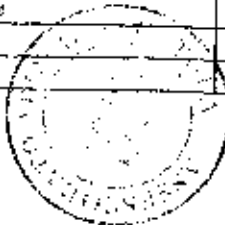
REGIONE LAZIO
DIPARTIMENTO OCCUPAZIONALE E ECONOMICO
DIREZIONE REGIONALE AGRICOLTURA
AREA DECENTRATA AGRICOLTURA DI ROMA

sopralluoghi e stime effettuate da:

P. e Paolo Scutilli, Geom. Edoardo Gilardi, Agrot. Alfredo Merzetti.


EVENTO: Siccità 2003

Comune	Foglio	SAU foglio	Coltura	Stadio fenologico	SAU coltura	SAU Danni/coltura	% danno	
Montorio	1	87,0000	Olivo	Int. periodo vegetativo	80,0000	80,0000	50	
			Ciliegio		5,0000			
			Pera		2,0000			
	2	35,0000	Olivo	Int. periodo vegetativo	35,0000	35,0000	50	
	3	57,0000	Olivo	Int. periodo vegetativo	35,0000	35,0000	50	
			Ciliegio		8,0000			
			Pera		5,0000			
			Albicorno		2,0000			
			Fichi		2,0000			
			Vite		5,0000			5,0000
	4	62,0000	Olivo	Int. periodo vegetativo	40,0000	40,0000	50	
Ciliegio			10,0000					
Pera			5,0000					
Susino			2,0000					
Albicorno			1,0000					
Fichi			1,0000					
Vite			3,0000		3,0000			40
5	65,0000	Olivo	Int. periodo vegetativo	40,0000	40,0000	50		
		Foraggiere		3,0000			3,0000	40
		Ciliegio		5,0000				
		Pera		6,0000				
		Susino		3,0000				
		Fichi		3,0000				
		Pera		5,0000				
6	43,0000	Olivo	Int. periodo vegetativo	30,0000	30,0000	50		
		Ciliegio		7,0000				
		Fichi		2,0000				
		Pera		1,0000				
		Vite		3,0000			3,0000	40
7	30,0000	Olivo	Int. periodo vegetativo	28,0000	28,0000	50		
		Ciliegio		1,0000				
		Fichi		1,0000				
8	48,0000	Olivo	Int. periodo vegetativo	39,0000	39,0000	50		
		Foraggiere		5,0000			5,0000	40
		Ciliegio		2,0000				
		Fichi		2,0000				



PER COPIA CONFORME


Alentejo	9	33,0000	Olivio	Int. periodo vegetativo	23,0000	23,0000	50
			Foraggiere		3,0000	3,0000	40
			Ciliegio		2,0000		
			Fichi		2,0000		
			Vite		3,0000	3,0000	40
	12	35,0000	Olivio	Int. periodo vegetativo	30,0000	30,0000	50
			Ciliegio		3,0000		
			Fichi		2,0000		
	13	46,0000	Olivio	Int. periodo vegetativo	30,0000	30,0000	50
			Ciliegio		5,0000		
			Pesce		3,0000		
			Fichi		2,0000		
			Pesce		3,0000		
			Vite		3,0000	3,0000	40
	15	61,0000	Olivio	Int. periodo vegetativo	25,0000	25,0000	50
			Foraggiere		10,0000	10,0000	50
			Grano Duro		3,0000	3,0000	50
			Ciliegio		10,0000		
			Pesce		3,0000		
			Fichi		2,0000		
			Pesce		3,0000		
			Vite		5,0000	5,0000	40
	16	56,0000	Olivio	Int. periodo vegetativo	30,0000	30,0000	50
			Grano Duro		2,0000	2,0000	50
			Foraggiere		2,0000	2,0000	50
			FORAGGERE		6,0000	6,0000	50
			Ciliegio		5,0000		
			Pesce		3,0000		
			Fichi		3,0000		
			Pesce		2,0000		
			Vite		3,0000	3,0000	40
	17	55,0000	Olivio	Int. periodo vegetativo	30,0000	30,0000	50
			Grano Duro		4,0000	4,0000	50
			Ciliegio		6,0000		
			Pesce		2,0000		
			Fichi		1,0000		
			Vite		4,0000	4,0000	40
			FORAGGERE		8,0000	8,0000	50
	18	54,0000	Olivio	Int. periodo vegetativo	40,0000	40,0000	50
			Ciliegio		4,0000		
			Pesce		3,0000		
			Fichi		2,0000		
			Pesce		2,0000		
			Vite		3,0000	3,0000	40



PER COPIA CONFORME

Monarca								
	19	49,0000	Olivo	Int. periodo vegetativo	30,0000	30,0000	50	
			Ciliegio		8,0000			
			Pera		1,0000			
			Susino		2,0000			
			Albicorno		1,0000			
			Fichi		1,0000			
			Pera		2,0000			
			Vite		4,0000	4,0000	40	
	20	80,0000	Olivo	Int. periodo vegetativo	70,0000	70,0000	50	
			Ciliegio		5,0000			
			Fichi		2,0000			
			Pera		3,0000			
	21	44,0000	Olivo	Int. periodo vegetativo	30,0000	30,0000	50	
			Ciliegio		4,0000			
			Pera		5,0000			
			Fichi		2,0000			
			Pera		2,0000			
			Vite		1,0000	1,0000	40	
	22	60,0000	Olivo	Int. periodo vegetativo	60,0000	60,0000	50	
	23	34,0000	Olivo	Int. periodo vegetativo	25,0000	25,0000	50	
			Ciliegio		2,0000			
			Pera		3,0000			
			Fichi		2,0000			
			Pera		2,0000			
	24	42,0000	Olivo	Int. periodo vegetativo	35,0000	35,0000	50	
			Ciliegio		5,0000			
			Fichi		1,0000			
			Pera		1,0000			
	25	35,0000	Olivo	Int. periodo vegetativo	30,0000	30,0000	50	
			Ciliegio		3,0000			
			Fichi		1,0000			
			Pera		1,0000			
	26	8,0000	Olivo	Int. periodo vegetativo	7,0000	7,0000	50	
			Ciliegio		1,0000			
	27	50,0000	Olivo	Int. periodo vegetativo	20,0000	20,0000	50	
			Foraggiere		30,0000	30,0000	50	

U.S.D. - ROMA
 UNITA' ORGANIZZAZIONE
 II. RES. ON. SILE
 (Dr. I. ...)



AREA DECISIONE
 (Dr. ...)

PER COPIA CONFORME

REGIONE LAZIO
DIPARTIMENTO OCCUPAZIONALE E ECONOMICO
DIREZIONE REGIONALE AGRICOLTURA
AREA DECENTRATA AGRICOLTURA DI ROMA

sopravvogli e stime effettuate da:


P.a. Paolo Sestili, Agcor. Alfredo Merzetti, Geom. Edoardo Gilardi.

EVENTO : Siccità

Comune	Foglio	SAU foglio	Coltura	Stadio fenologico	SAU coltura	SAU Danneggiata	% danno	
Monteone	1	38,0000	Grano Duro		11,0000	11,0000	50	
			Orzo		9,0000	9,0000	50	
			Olivio	Int. periodo vegetativo	15,0000	15,0000	50	
			Ciliegio		2,0000			
			Vite		1,0000	1,0000	40	
	2	86,0000		Vite		5,0000	5,0000	40
				Olivio	Int. periodo vegetativo	50,0000	50,0000	50
				Pesco		25,0000		
				Ciliegio		6,0000		
	3	128,0000		Olivio	Int. periodo vegetativo	19,0000	19,0000	50
				Vite		19,0000	19,0000	40
				Pesco		60,0000		
				Ciliegio		20,0000		
				Albicocco		8,0000		
				Grano Duro		2,0000	2,0000	50
4	262,0000		Olivio	Int. periodo vegetativo	70,0000	70,0000	50	
			Pesco		70,0000			
			Ciliegio		45,0000			
			Panano		2,0000	2,0000	50	
			Foraggere		5,0000	5,0000	50	
			Susini		30,0000			
			Vite		30,0000	30,0000	40	
			Albicocco		10,0000			
5	90,0000		Olivio	Int. periodo vegetativo	39,0000	39,0000	50	
			Pesco		30,0000			
			Ciliegio		10,0000			
			Vite		6,0000	6,0000	40	
			Susino		4,0000			
			Foraggere		1,0000	1,0000	50	
6	106,0000		Olivio	Int. periodo vegetativo	40,0000	40,0000	50	
			Vite		8,0000	8,0000	40	
			Pesco		34,0000			
			Ciliegio		10,0000			
			Susino		10,0000			
			Albicocco		4,0000			
7	68,0000		Vite		10,0000	10,0000	40	
			Olivio		18,0000	18,0000	50	

PER COPIA CONFORME

			Pesca		30,0000		
			Ciliegio		3,0000		
			Susino		2,0000		
			Albicocco		2,0000		
			Foraggiere		3,0000	3,0000	50
	8	95,0000	Olivo	Int. periodo vegetativo	48,0000	48,0000	50
			Vite		7,0000	7,0000	40
			Pesca		25,0000		
			Ciliegio		10,0000		
			Susino		3,0000		
			Foraggiere		2,0000	2,0000	50
	9	30,0000	Olivo	Int. periodo vegetativo	20,0000	20,0000	50
			Vite		3,0000	3,0000	40
			Pesca		4,0000		
			Ciliegio		3,0000		
	11	68,0000	Olivo	Int. periodo vegetativo	27,0000	27,0000	50
			Vite		8,0000	8,0000	40
			Pesca		25,0000		
			Ciliegio		6,0000		
			Susino		2,0000		
	12	70,0000	Olivo	Int. periodo vegetativo	30,0000	30,0000	50
			Vite		5,0000	5,0000	40
			Ciliegio		8,0000		
			Pesca		20,0000		
			Susino		5,0000		
			Albicocco		2,0000		
	13	88,0000	Olivo	Int. periodo vegetativo	26,0000	26,0000	50
			Vite		10,0000	10,0000	40
			Ciliegio		10,0000		
			Pesca		35,0000		
			Albicocco		2,0000		
			Susino		5,0000		
	14	84,0000	Olivo	Int. periodo vegetativo	30,0000	30,0000	50
			Vite		8,0000	8,0000	40
			Ciliegio		6,0000		
			Pesca		32,0000		
			Albicocco		3,0000		
			Susino		5,0000		
	15	112,0000	Olivo	Int. periodo vegetativo	41,0000	41,0000	50
			Vite		14,0000	14,0000	40
			Ciliegio		9,0000		
			Pesca		3,0000		
			Albicocco		4,0000		
			Susino		6,0000		
	16	40,0000	Olivo	Int. periodo vegetativo	35,0000	35,0000	50
			Ciliegio		2,0000		
			Pesca		3,0000		



PER COPIA CONFORME

	17	24,000	Oliva	Int. periodo vegetativo	20,000	20,000	50
			Collegio		4,000		

U.S.D. - KA ROMA
 UNITA' ORGANIZZATIVA S/c
 IL RESPONSABILE
 (Dr. Leonardo Totò)

CENTRALE DI...
 ...
 ...



PER...
 a

REGIONE LAZIO
DIPARTIMENTO OCCUPAZIONALE E ECONOMICO
DIREZIONE REGIONALE AGRICOLTURA
AREA DECENTRATA AGRICOLTURA DI ROMA

sopralluoghi e stime effettuate da:
P.a. Paolo Sestili, Geom. Edoardo Gilardi, Agrot. Alfredo Meretti

EVENTO : Siccità								
Comune	Foglio	SAU foglio	Coltura	Stadio fenologico	SAU coltura	SAU Danneggiat ^a	% danno	
Neroia	1	20,0000	Olivo	Int. periodo vegetativo	20,0000	20,0000	40	
	2	20,0000	Olivo	Int. periodo vegetativo	20,0000	20,0000	40	
	3	56,0000	Olivo	Int. periodo vegetativo	50,0000	50,0000	40	
			Ciliegio		3,0000			
			Vite		3,0000			40
	4	65,0000	Olivo	Int. periodo vegetativo	50,0000	50,0000	40	
			Ciliegio		5,0000			
			Fichi		1,0000			
			Pere		2,0000			
			Vite		3,0000			40
		FORAGGERE	4,0000	50				
	5	66,0000	Olivo	Int. periodo vegetativo	45,0000	45,0000	40	
			Ciliegio		8,0000			
			Fichi		1,0000			
			Pere		3,0000			
			Vite		5,0000			40
			Foraggiere		3,0000			50
	6	80,0000	Olivo	Int. periodo vegetativo	60,0000	60,0000	40	
			Ciliegio		10,0000			
			Pesco		1,0000			
			Pere		5,0000			
Albicocco			1,0000					
Susino			1,0000					
Vite			2,0000		40			
7	86,0000	Foraggiere		8,0000	8,0000	50		
		Olivo	Int. periodo vegetativo	50,0000	50,0000	40		
		Ciliegio		10,0000				
		Pesco		6,0000				
		Albicocco		2,0000				
		Susino		3,0000				
		Pere		4,0000				
		Vite		3,0000			40	



PER COPIA CONTROFATE

Norda	8	68,0000	Olivo	Int. periodo vegetativo	59,0000	50,0000	40
			Ciliegio		5,0000		
			Albicocco		1,0000		
			Susino		2,0000		
			Pera		5,0000		
			Vite		5,0000	5,0000	40
	9	78,0000	Olivo	Int. periodo vegetativo	40,0000	40,0000	40
			Ciliegio		10,0000		
			Pesca		10,0000		
			Albicocco		3,0000		
			Susino		3,0000		
			Pera		7,0000		
			Vite		5,0000	5,0000	40
	10	77,0000	Olivo	Int. periodo vegetativo	43,0000	43,0000	40
			Ciliegio		10,0000		
			Pera		8,0000		
			Albicocco		2,0000		
			Susino		4,0000		
			Pera		2,0000		
			Fichi		1,0000		
			Vite		5,0000	5,0000	40
			Fungo		2,0000	2,0000	50
	11	16,0000	Olivo	Int. periodo vegetativo	7,0000	7,0000	40
			Ciliegio		5,0000		
			Pera		1,0000		
			Fichi		1,0000		
			Vite		2,0000	2,0000	40
	13	80,0000	Olivo	Int. periodo vegetativo	34,0000	34,0000	40
			Ciliegio		10,0000		
			Pesca		12,0000		
			Albicocco		6,0000		
			Susino		6,0000		
			Pera		5,0000		
			Melo		1,0000		
			Fichi		2,0000		
			Vite		4,0000	4,0000	40
	14	44,0000	Olivo	Int. periodo vegetativo	17,0000	17,0000	40
			Ciliegio		6,0000		
			Pesca		6,0000		
			Albicocco		3,0000		
			Susino		4,0000		
			Pera		4,0000		
			Melo		1,0000		
			Fichi		1,0000		
			Vite		2,0000	2,0000	40



PER COPIA CONFORME

Nerola	15	96,0000	Olivo	Int. periodo vegetativo	30,0000	30,0000	40
			Ciliegio		15,0000		
			Pesca		26,0000		
			Albicocco		4,0000		
			Susino		6,0000		
			Pera		6,0000		
			Fichi		1,0000		
			Vite		8,0000	8,0000	40
	16	81,0000	Olivo	Int. periodo vegetativo	40,0000	40,0000	40
			Ciliegio		15,0000		
			Pesca		2,0000		
			Albicocco		5,0000		
			Susino		2,0000		
			Pera		8,0000		
			Melo		4,0000		
			Fichi		5,0000		
	17	68,0000	Olivo	Int. periodo vegetativo	38,0000	38,0000	40
			Ciliegio		10,0000		
			Pesca		4,0000		
			Albicocco		3,0000		
			Susino		2,0000		
			Pera		4,0000		
			Fichi		2,0000		
			Vite		4,0000	4,0000	40
			Mais		0,5000	0,5000	100
			Cicerchia		1,5000	1,5000	100
	18	41,0000	Miglio		1,0000	1,0000	100
			Olivo	Int. periodo vegetativo	18,0000	18,0000	40
			Ciliegio		8,0000		
			Pesca		2,0000		
			Albicocco		1,0000		
			Pera		3,0000		
			Fichi		2,0000		
			Vite		3,0000	3,0000	40
			Ceci		3,0000	3,0000	100
	19	48,0000	Olivo	Int. periodo vegetativo	25,0000	25,0000	40
			Ciliegio		10,0000		
			Pesca		3,0000		
			Albicocco		1,0000		
			Pera		4,0000		
			Melo		1,0000		
			Fichi		2,0000		
			Vite		2,0000	2,0000	40
	20	60,0000	Olivo	Int. periodo vegetativo	29,0000	29,0000	40
			Ciliegio		10,0000		
			Pesca		5,0000		
			Albicocco		3,0000		
			Susino		2,0000		
			Pera		4,0000		
			Fichi		2,0000		
			Vite		5,0000	5,0000	40

PER...

Nerula	21	40,0000	Olio	Int. periodo vegetativo	28,0000	28,0000	40
			Ciliegio		5,0000		
			Pera		3,0000		
			Fichi		2,0000		
			Vite		2,0000	2,0000	40
	22	37,0000	Olio	Int. periodo vegetativo	30,0000	30,0000	40
			Ciliegio		2,0000		
			Pera		2,0000		
			Fichi		2,0000		
			Vite		1,0000	1,0000	40

U.S.D. - KA ROMA
 UNITA' ORGANIZZATIVA 3/c
 IL RESPONSABILE
 (Dr. Leonardo Gioia)

(Maurizio Mancioti)
 IL DIRIGENTE
 AREA DECENTRATA AGRICOLTURA - RM



REGIONE LAZIO							
DIPARTIMENTO OCCUPAZIONALE E ECONOMICO							
DIREZIONE REGIONALE AGRICOLTURA							
AREA DECENTRATA AGRICOLTURA DI ROMA							
sopralluoghi e stime effettuate da:							
S.A.Z. Pomezia- Luciano Castaldi							
EVENTO: 04- SICCITA' dal 01/03/2003 al 30/09/2003							
Comune	Foglio	SAU foglio	Cultura	Stadio fenologico	SAU coltura	SAU Danneggiata	% danno
NETTUNO	1	85	FORAGGERE	N.D.	55	33	60
			MAIS GRANPELLA	N.D.	5	2	35
			MAIS INSILATO	N.D.	5	2	35
			GRANO/FRUMENTO DURO	N.D.	20	12	60
	2	100	FORAGGERE	N.D.	70	42	60
			MAIS GRANPELLA	N.D.	5	2	35
			MAIS INSILATO	N.D.	5	2	35
			GRANO/FRUMENTO DURO	N.D.	20	12	60
	3	114	FORAGGERE	N.D.	80	48	60
			MAIS GRANPELLA	N.D.	5	2	35
			MAIS INSILATO	N.D.	5	2	35
			GRANO/FRUMENTO DURO	N.D.	24	14	60
	4	123	FORAGGERE	N.D.	60	36	60
			MAIS GRANPELLA	N.D.	3	1	35
			MAIS INSILATO	N.D.	4	1	35
			GRANO/FRUMENTO DURO	N.D.	26	16	60
	26	59	FORAGGERE	N.D.	30	18	60
			MAIS GRANPELLA	N.D.	2	1	35
			MAIS INSILATO	N.D.	2	1	35
			GRANO/FRUMENTO DURO	N.D.	25	15	60

U.S.P. - P.S. ROMA
 DIST. AGRICOLTURA
 IL RESPONSABILE
 (Dr. Luciano Castaldi)

AREA DEC. ...
 (M. ...)



PER COPIA CONFORME

REGIONE LAZIO
DIPARTIMENTO OCCUPAZIONALE E ECONOMICO
DIREZIONE REGIONALE AGRICOLTURA
AREA DECENTRATA AGRICOLTURA DI ROMA

sopralluoghi e stime effettuate da:
 Geom. Gianni Rocchi

EVENTO : SICCITA' dal 01/01/ al 28/09/2003

Comune	Foglio	SAU foglio	Coltura	Stadio fenologico	SAU coltura	SAU Danneggiata	% danno
Olevano	Intero territorio		altri cereali		7,0000	7,0000	65
			altri fruttiferi		71,0000	71,0000	40
			foraggere avvicendate		8,0000	8,0000	40
			frumento duro		6,0000	6,0000	75
			girasole		5,0000	5,0000	40
			mais		25,0000	25,0000	40
			olivo		343,0000	343,0000	40
			vite		420,0000	420,0000	40

U.S.D. - K4 ROMA
 UNITA' ORGANIZZATIVA 3/e
 IL RESPONSABILE
 (Dr. Leonardo Ciota)

AREA DECENTRATA AGRICOLTURA - RM
 IL DIRIGENTE
 (Maurizio MINCIOTTI)

PER COPIA CONTROLATA

REGIONE LAZIO
DIPARTIMENTO OCCUPAZIONALE E ECONOMICO
DIREZIONE REGIONALE AGRICOLTURA
AREA DECENTRATA AGRICOLTURA DI ROMA

sopralluoghi e stime effettuate da:
Geom. Gianni Rocchi

EVENTO : SICCITA' dal 01/01 al 28/09/2003

Comune	Foglio	SAU foglio	Coltura	Stadio fenologico	SAU coltura	SAU Danneggiata	% danno
PALESTRINA	Intero territorio		altri cereali		183,0000	183,0000	70
			altri fruttiferi		272,0000	272,0000	40
			foraggere avvicendate		130,0000	130,0000	40
			grano duro		35,0000	35,0000	70
			kiwi		59,0000	59,0000	40
			mais		152,0000	152,0000	40
			nocciolo		60,0000	60,0000	25
			olivi		59,0000	59,0000	40
			pesco		30,0000	30,0000	10
			piante proteiche		69,0000	69,0000	40
			vite		34,0000	34,0000	40

U.S.D. - ICA ROMA
UNITA' ORGANIZZATIVA 3/c
IL RESPONSABILE
(Dr. Leonardo Gioia)

AREA DECENTRATA AGRICOLTURA - RM
IL DIRIGENTE
(Maurizio MINCIOTTI)



[Handwritten signature]

REGIONE LAZIO
DIPARTIMENTO OCCUPAZIONALE E ECONOMICO
DIRIZIONE REGIONALE AGRICOLTURA
AREA DECENTRATA AGRICOLTURA DI ROMA

probuoghi e stime effettuate d

P.a. Paolo Bestilli, Geom. Edoardo Gilardi ; Agrot. Alfredo Merzetti.

EVENTO : Siccità

Comune	Foglio	SAU foglio	Cultura	Stadio fenologico	SAU coltura	SAU Danneggiat a	% danno
Palmbara	1	172,0000	Foraggere		30,0000	30,0000	50
			Citrusole		30,0000	30,0000	50
			Grano Duro		12,0000	12,0000	50
			Orzo		10,0000	10,0000	50
			Vite		9,0000	9,0000	40
			Olivo	Int. periodo vegetativo	6,0000	6,0000	50
			Susino		4,0000		
			Pesco		63,0000		
			Ciliegio		8,0000		
	2	232,0000	Foraggere		35,0000	35,0000	50
			Grano duro		25,0000	25,0000	50
			Grano Tenero		1,0000	1,0000	50
			Mais		18,0000	18,0000	50
			Vite		30,0000	30,0000	40
			Olivo	Int. periodo vegetativo	65,0000	65,0000	50
			Pesco		30,0000		
			Susino		8,0000		
			Ciliegio		16,0000		
			Albicocco		4,0000		
	3	85,0000	Vite		17,0000	17,0000	40
			Olivo	Int. periodo vegetativo	40,0000	40,0000	50
			Foraggere		6,0000	6,0000	50
			Ciliegio		9,0000		
			Pesco		9,0000		
			Susino		2,0000		
			Albicocco		2,0000		
	4	43,0000	Vite		6,0000	6,0000	40
			Olivo	Int. periodo vegetativo	10,0000	10,0000	50
			Foraggere		4,0000	4,0000	50
			Pesco		21,0000		
			Ciliegio		2,0000		
	5	69,0000	Vite		4,0000	4,0000	40
			Olivo	Int. periodo vegetativo	19,0000	19,0000	50
			Foraggere		1,0000	1,0000	50
			Ciliegio		3,0000		
			Susino		2,0000		
			Pesco		40,0000		



PER COPIA CONFORME

Or

6	100,0000	Vite		10,0000	10,0000	40
		Pesco		30,0000		
		Oliivo	Int. periodo vegetativo	40,0000	40,0000	50
		Ciliegio		6,0000		
		Susino		2,0000		
		Albicocco		2,0000		
		Foraggere		10,0000	10,0000	50
7	104,0000	Pesco		20,0000		
		Oliivo	Int. periodo vegetativo	45,0000	45,0000	50
		Ciliegio		8,0000		
		Vite		5,0000	5,0000	40
		Susino		4,0000		
		Albicocco		2,0000		
		Foraggere		20,0000	20,0000	50
8	75,0000	Foraggere		10,0000	10,0000	50
		Oliivo	Int. periodo vegetativo	45,0000	45,0000	50
		Pesco		10,0000		
		Vigneto		6,0000	6,0000	40
		Ciliegio		4,0000		
9	84,0000	Oliivo	Int. periodo vegetativo	60,0000	60,0000	50
		Pesco		8,0000		
		Vigneto		2,0000	2,0000	40
		Foraggere		14,0000	14,0000	50
10	65,0000	Oliivo	Int. periodo vegetativo	30,0000	30,0000	50
		Pesco		8,0000		
		Ciliegio		7,0000		
		Foraggere		18,0000	18,0000	40
		Albicocco		1,0000		
		Susino		1,0000		
11	80,0000	Oliivo	Int. periodo vegetativo	48,0000	48,0000	50
		Michi		2,0000		
		Foraggere		30,0000	30,0000	40
12	35,0000	Oliivo	Int. periodo vegetativo	4,0000	4,0000	50
		Foraggere		31,0000	31,0000	40
13	20,0000	Foraggere		20,0000	20,0000	40
14	15,0000	Oliivo	Int. periodo vegetativo	5,0000	5,0000	50
		Foraggere		10,0000	10,0000	50
15	25,0000	Oliivo	Int. periodo vegetativo	10,0000	10,0000	50
		Foraggere		15,0000	15,0000	50
16	251,0000	Foraggere		180,0000	180,0000	50
		Grano Duro		30,0000	30,0000	50
		Orzo		5,0000	5,0000	50
		Oliivo	Int. periodo vegetativo	5,0000	5,0000	50
		Vite		1,0000	1,0000	40
		Pesco		15,0000		
		Ciliegio		15,0000		



17	179,0000	Corno Duro		20,0000	20,0000	50
		Foraggere		15,0000	15,0000	50
		Orzo		4,0000	4,0000	50
		Ciliegio		6,0000	6,0000	50
		Olio	Int. periodo vegetativo	40,0000	40,0000	50
		Pesca		50,0000		
		Vigneto		30,0000	30,0000	40
		Pera		2,0000		
		Ciliegio		7,0000		
		Susino		5,0000		
18	101,0000	Olio	Int. periodo vegetativo	40,0000	40,0000	50
		Pesca		35,0000		
		Vigneto		13,0000	13,0000	40
		Ciliegio		7,0000		
		Susino		4,0000		
		Albicocco		2,0000		
19	51,0000	Olio	Int. periodo vegetativo	30,0000	30,0000	50
		Pera		8,0000		
		Ciliegio		4,0000		
		Susino		2,0000		
		Vigneto		7,0000	7,0000	40
20	47,0000	Vigneto		6,0000	6,0000	40
		Olio	Int. periodo vegetativo	25,0000	25,0000	50
		Foraggere		5,0000	5,0000	50
		Ciliegio		5,0000		
		Pesca		6,0000		
21	58,0000	Vigneto		15,0000	15,0000	40
		Olio	Int. periodo vegetativo	25,0000	25,0000	50
		Pesca		6,0000		
		Susino		2,0000		
		Ciliegio		5,0000		
		Foraggere		3,0000	3,0000	50
		Orzo		2,0000	2,0000	50
22	100,0000	Vigneto		11,0000	11,0000	40
		Pesca		30,0000		
		Susino		10,0000		
		Ciliegio		10,0000		
		Olio	Int. periodo vegetativo	35,0000	35,0000	50
		Fichi		4,0000		
23	94,0000	Olio		55,0000	55,0000	50
		Ciliegio		20,0000		
		Vigneto		5,0000	5,0000	40
		Foraggere		14,0000	14,0000	50
24	81,0000	Olio	Int. periodo vegetativo	60,0000	60,0000	50
		Ciliegio		15,0000		
		Vigneto		6,0000	6,0000	40


A circular stamp with illegible text inside, and a handwritten signature or mark over it.

25	61,0000	Olivu	Int. periodo vegetativo	45,0000	45,0000	50
		Vigneto		4,0000	4,0000	40
		Foraggere		2,0000	2,0000	50
		Cilieggi		10,0000		
26	199,0000	Vigneto		27,0000	27,0000	40
		Olivu	Int. periodo vegetativo	80,0000	80,0000	50
		Pesco		60,0000		
		Cilieggi		20,0000		
		Susino		6,0000		
		Albicocco		2,0000		
		Pischi		4,0000		
27	69,0000	Foraggere		66,0000	66,0000	50
		Olivu	Int. periodo vegetativo	2,0000	2,0000	50
		Pesco		1,0000		
28	79,0000	Olivu	Int. periodo vegetativo	10,0000	10,0000	50
		Pesco		3,0000		
		Vigneto		6,0000	6,0000	40
		Grano Duro		10,0000	10,0000	50
		Foraggere		45,0000	45,0000	50
		Mais		5,0000	5,0000	50
29	88,0000	Cilieggi		16,0000		
		Olivu	Int. periodo vegetativo	45,0000	45,0000	50
		Vigneto		12,0000	12,0000	40
		Foraggere		5,0000	5,0000	50
		Orzo		1,0000	1,0000	50
		Pesco		8,0000		
		Susino		2,0000		
30	103,0000	Foraggere		8,0000	8,0000	50
		Olivu	Int. periodo vegetativo	64,0000	64,0000	50
		Vigneto		7,0000	7,0000	40
		Cilieggi		20,0000		
		Pesco		4,0000		
31	85,0000	Olivu	Int. periodo vegetativo	80,0000	80,0000	50
		Cilieggi		3,0000		
		Vigneto		2,0000	2,0000	40
32	51,0000	Olivu	Int. periodo vegetativo	47,0000	47,0000	50
		Cilieggi		4,0000		
33	71,0000	Vigneto		8,0000	8,0000	50
		Cilieggi		15,0000		
		Olivu	Int. periodo vegetativo	45,0000	45,0000	50
		Foraggere		3,0000	3,0000	50
39	5,0000	Olivu		5,0000	5,0000	50

41	51,0000	Vigneto		9,0000	9,0000	40
		Olio	Int. periodo vegetativo	10,0000	10,0000	50
		Pesca		16,0000		
		Ciliegio		8,0000		
		Susino		1,0000		
		Albicocco		1,0000		
		Foraggere		3,0000	3,0000	50
42	87,0000	Olio	Int. periodo vegetativo	47,0000	47,0000	50
		Vigneto		5,0000	5,0000	40
		Pesca		20,0000		
		Ciliegio		10,0000		
		Albicocco		2,0000		
		Susino		2,0000		
		Crano Duro		1,0000	1,0000	50
43	90,0000	Olio	Int. periodo vegetativo	30,0000	30,0000	50
		Vigneto		5,0000	5,0000	40
		Pesca		15,0000		
		Ciliegio		15,0000		
		Susino		3,0000		
		Albicocco		2,0000		
		Foraggere		10,0000	10,0000	50
44	75,0000	Olio	Int. periodo vegetativo	30,0000	30,0000	50
		Vigneto		5,0000	5,0000	40
		Ciliegio		5,0000		
		Pesca		15,0000		
		Foraggere		20,0000	20,0000	50
45	73,0000	Foraggere		20,0000	20,0000	50
		Mais		2,0000	2,0000	50
		Olio	Int. periodo vegetativo	30,0000	30,0000	50
		Vigneto		5,0000	5,0000	40
		Pesca		8,0000		
		Ciliegio		8,0000		
46	78,0000	Olio	Int. periodo vegetativo	33,0000	33,0000	50
		Pesca		26,0000		
		Vigneto		5,0000	5,0000	40
		Ciliegio		6,0000		
		Foraggere		4,0000	4,0000	50
		Crano Duro		4,0000	4,0000	50
47	109,0000	Olio	Int. periodo vegetativo	45,0000	45,0000	50
		Vigneto		12,0000	12,0000	40
		Foraggere		20,0000	20,0000	50
		Susino		6,0000		
		Albicocco		2,0000		
		Pesca		12,0000		
		Ciliegio		12,0000		
48	61,0000	Olio	Int. periodo vegetativo	40,0000	40,0000	50
		Pesca		5,0000		
		Susino		1,0000		
		Ciliegio		10,0000		

PER COPIA CONFORME

		Vigneto		3,0000	3,0000	40
49	74,0000	Olivo	Int. periodo vegetativo	60,0000	60,0000	50
		Chiodo		10,0000		
		Vigneto		4,0000	4,0000	40
50	30,0000	Olivo	Int. periodo vegetativo	30,0000	30,0000	50
52	57,0000	Olivo	Int. periodo vegetativo	40,0000	40,0000	50
		Chiodo		7,0000		
		Pesce		5,0000		
		Vichi		5,0000		
54	81,0000	Foraggiere		6,0000	6,0000	50
		Corno Duro		2,0000	2,0000	50
		Vigneto		8,0000	8,0000	40
		Olivo	Int. periodo vegetativo	30,0000	30,0000	50
		Pesce		20,0000		
		Chiodo		10,0000		
		Susino		5,0000		
		Albicocco		2,0000		
55	62,0000	Olivo	Int. periodo vegetativo	30,0000	30,0000	50
		Foraggiere		9,0000	9,0000	50
		Pesce		7,0000		
		Chiodo		8,0000		
		Susino		2,0000		
		Albicocco		2,0000		
		Vigneto		4,0000	4,0000	40
56	75,0000	Olivo	Int. periodo vegetativo	48,0000	48,0000	50
		Vigneto		5,0000	5,0000	40
		Pesce		7,0000		
		Chiodo		8,0000		
		Susino		7,0000		
57	55,0000	Vigneto		5,0000	5,0000	40
		Olivo	Int. periodo vegetativo	35,0000	25,0000	50
		Chiodo		10,0000		
		Pesce		4,0000		
		Susino		2,0000		
58	92,0000	Vigneto		5,0000	5,0000	40
		Olivo	Int. periodo vegetativo	65,0000	65,0000	50
		Chiodo		15,0000		
		Pesce		5,0000		
		Susino		2,0000		
62	74,0000	Foraggiere		20,0000	20,0000	50
		Olivo	Int. periodo vegetativo	30,0000	30,0000	50
		Chiodo		10,0000		
		Pesce		8,0000		
		Vigneto		6,0000	6,0000	40



PER COPIA CONFORME

REGIONE LAZIO
DIPARTIMENTO OCCUPAZIONALE E ECONOMICO
DIREZIONE REGIONALE AGRICOLTURA
AREA DECENTRATA AGRICOLTURA DI ROMA

sopralluoghi e stime effettuate
 Gcom. Gianni Rocchi

EVENTO : SICCITA' dal 01/01/ al 28/09/2003

Comune	Foglio	SAU/ foglio	Coltura	Stadio fenologico	SAU coltura	SAU Danneggiat a	% danno
Pisoniano	Intero territorio		mais		10,0000	10,0000	40
			vite		21,0000	21,0000	40
			olivo		47,0000	47,0000	40

U.S.D. - KS ROMA
 UNITA' ORGANIZZATIVA S/c
 IL RESPONSABILE
 (Dr. Leonardo Gioia)

AREA DECENTRATA AGRICOLTURA - RM
 IL DIRIGENTE
 (Maurizio ~~MINCIOTTI~~)



PER COPIA CONFORME

REGIONE LAZIO
DIPARTIMENTO OCCUPAZIONALE E ECONOMICO
DIREZIONE REGIONALE AGRICOLTURA
AREA DECENTRATA AGRICOLTURA DI ROMA

sopralluoghi e stime effettuate da
 Geom. Gianni Rocchi

EVENTO : SICCITA' dal 01/01/ al 28/09/2003

Comune	Foglio	SAU foglio	Coltura	Stadio fenologico	SAU coltura	SAU Danneggiata	% danno
Poli	Intero territorio		cereali		20,0000	20,0000	70
			foragg. Avvicendate		118,0000	118,0000	40
			vite		60,0000	60,0000	40
			olivo		332,0000	332,0000	40
			fruttiferi		7,0000	7,0000	40

U.S.D. - K4 ROMA
 UNITA' ORGANIZZATIVA 3/c
 IL RESPONSABILE
 (Dr. Leonardo Ortolani)

AREA DECENTRATA AGRICOLTURA - RM
 IL DIRIGENTE
 (Maurizio MINCIOTTI)

PER COLLA CONTROLLARE


REGIONE LAZIO
DIPARTIMENTO OCCUPAZIONALE E ECONOMICO
DIREZIONE REGIONALE AGRICOLTURA
AREA DECENTRATA AGRICOLTURA DI ROMA

sopralluoghi e stime effettuate da:
S.A.Z. Pomezia- Luciano Castaldi

EVENTO: 04- SICCITA' dal 01/03/2003 al 30/09/2003

Comune	Foglio	SAU foglio	Cultura	Stadio fenolog.	SAU/coltura	SAU Danni/SS fatta	% danno
POMERZIA	1	143	GRANO/FRUMENTO DU	N.D.	100	60	60
			FORAGGERE	N.D.	20	12	60
			PAVINO	N.D.	10	6	60
			VITE	N.D.	5	0	0
			OLIVO	N.D.	3	0	0
			ACTINIDIA	N.D.	5	0	0
	2	272	GRANO/FRUMENTO DU	N.D.	130	78	60
			FORAGGERE	N.D.	100	60	60
			MAIS GRANELLA	N.D.	40	14	35
			OLIVO	N.D.	2	0	0
	8	180	GRANO/FRUMENTO DU	N.D.	100	60	60
			FORAGGERE	N.D.	40	24	60
			MAIS GRANELLA	N.D.	20	7	35
			VITE	N.D.	12	0	0
			OLIVO	N.D.	3	0	0
			ACTINIDIA	N.D.	5	0	0
	13	197	GRANO/FRUMENTO DU	N.D.	100	60	60
			MAIS GRANELLA	N.D.	70	25	35
			OLIVO	N.D.	3	0	0
			VITE	N.D.	24	0	0
	29	235	GRANO/FRUMENTO DU	N.D.	120	72	60
			FORAGGERE	N.D.	80	48	60
			MAIS GRANELLA	N.D.	30	11	35
			OLIVO	N.D.	2	0	0
			VITE	N.D.	3	0	0
	30	301	GRANO/FRUMENTO DU	N.D.	130	78	60
			FORAGGERE	N.D.	94	56	60
			MAIS GRANELLA	N.D.	60	21	35
			COLZA	N.D.	10	6	60
			OLIVO	N.D.	2	0	0
			ACTINIDIA	N.D.	5	0	0
	31	280	GRANO/FRUMENTO DU	N.D.	100	60	60
			FORAGGERE	N.D.	80	48	60
MAIS GRANELLA			N.D.	60	21	35	
BARBABIETOLA			N.D.	40	20	50	
32	140	GRANO/FRUMENTO DU	N.D.	65	39	60	
		FORAGGERE	N.D.	45	27	60	
		MAIS GRANELLA	N.D.	20	7	35	
		OLIVO	N.D.	5	0	0	
		ACTINIDIA	N.D.	5	0	0	
33	239	GRANO/FRUMENTO DU	N.D.	110	66	60	
		FORAGGERE	N.D.	60	36	60	
		MAIS GRANELLA	N.D.	60	21	35	
		VITE	N.D.	3	0	0	

PER COPIA CON GRAME



			OLIVO	N.D.	3	0	0
			ACTINIDIA	N.D.	3	0	0
	34	200	GRANO/TRUMENTO DI	N.D.	80	48	60
			FORAGGERE	N.D.	70	42	60
			MAIS GRANELLI	N.D.	27	9	35
			OLIVO	N.D.	3	0	0
			BARRABIETOLA	N.D.	20	10	50
	36	298	GRANO/TRUMENTO DI	N.D.	130	78	60
			FORAGGERE	N.D.	80	48	60
			MAIS GRANELLA	N.D.	30	11	35
			COLZA	N.D.	10	6	60
			ORZO	N.D.	5	3	60
			VITE	N.D.	38	0	0
			OLIVO	N.D.	1	0	0
			ACTINIDIA	N.D.	4	0	0

U.S.D. - ROMA
 UNITA' ORGANIZZATA 3/c
 IL RESPONSABILE
 (Dr. Leonardo Ciota)

AREA DECENTRATA AGRICOLTURA - RM
 IL DIRIGENTE
 (Maurizio MINCIOTTI)



PER COPIA CONFORME

②

REGIONE LAZIO
DIPARTIMENTO OCCUPAZIONALE E ECONOMICO
DIREZIONE REGIONALE AGRICOLTURA
AREA DECENTRATA AGRICOLTURA DI ROMA

sopraluoghi e stime effettuate a Roma il 01.03.03 - 30.09.03

SICCITA' 01.03.03 - 30.09.03

Comune	Foglio	SAU foglio	Coltura	Stadio fenologico	SAU coltura	SAU Danneggiata	% danno
RIANO	TUTTI	2122,3800	GRANO T.	NON INDIVIDUABILE	34,2000	34,2000	50
RIANO	TUTTI	2122,3800	GRANO D.	NON INDIVIDUABILE	97,9900	97,9900	50
RIANO	TUTTI	2122,3800	ORZO	NON INDIVIDUABILE	25,0600	25,0600	50
RIANO	TUTTI	2122,3800	MAIS	NON INDIVIDUABILE	6,8900	6,8900	50
RIANO	TUTTI	2122,3800	GIRASOLE	NON INDIVIDUABILE	109,4000	109,4000	50
RIANO	TUTTI	2122,3800	BARBABIETOLA	NON INDIVIDUABILE	33,3000	33,3000	30
RIANO	TUTTI	2122,3800	PATATA	NON INDIVIDUABILE	0,1000	0,1000	30
RIANO	TUTTI	2122,3800	ERBA M.	NON INDIVIDUABILE	133,3100	133,3100	50
RIANO	TUTTI	2122,3800	ERBAI	NON INDIVIDUABILE	81,8400	81,8400	50
RIANO	TUTTI	2122,3800	PRATI/PASCOLI	NON INDIVIDUABILE	409,1100	409,1100	50
RIANO	TUTTI	2122,3800	VITE	NON INDIVIDUABILE	7,1000	7,1000	15
RIANO	TUTTI	2122,3800	OLIVO	NON INDIVIDUABILE	118,5200	118,5200	20
RIANO	TUTTI	2122,3800	FRUTTIFERI	NON INDIVIDUABILE	21,0700	21,0700	20

Handwritten signature

AREA DECENTRATA AGRICOLTURA - RM
IL DIRIGENTE
(Maurizio MANCIOTTI)



PER COPIA CONFORME

Handwritten signature

REGIONE LAZIO
DIPARTIMENTO OCCUPAZIONALE E ECONOMICO
DIREZIONE REGIONALE AGRICOLTURA
AREA DECENTRATA AGRICOLTURA DI ROMA

sopraelucchi e stime effettuate
da Jolissa Savina Crona

EVENTO :

Comune	Foglio	SAU foglio	Cultura	Stadio fenologico	SAU coltura	SAU danneggiata	% danno
Rignano	1 - 22	2128,0000	olivo	non individuabile	378,0000	378,0000	25
			frumento	non individuabile	200,0000	200,0000	55
			altri cereali	non individuabile	100,0000	100,0000	55
			foraggi	non individuabile	266,0000	266,0000	60
			erbe	non individuabile	115,0000	115,0000	70
			prati pascolo	non individuabile	889,0000	889,0000	60
			macchia	non individuabile	140,0000	140,0000	70
			pirasole	non individuabile	30,0000	30,0000	70
			altri fruttiferi	non individuabile	10,0000	10,0000	25

U.S.D. - KA ROMA
UNITA' ORGANIZZATIVA 3/a
IL RESPONSABILE
(Dr. Leonardo Ghia)

AREA DECENTRATA AGRICOLTURA - RM
IL DIRIGENTE
(Maurizio MINCIOTTI)


PER COPIA CONFORME

REGIONE LAZIO
DIPARTIMENTO OCCUPAZIONALE E ECONOMICO
DIREZIONE REGIONALE AGRICOLTURA
AREA DECENTRATA AGRICOLTURA DI ROMA

sopraluoghi e stime effettuate da:
 Geom. Gianni Rocchi

EVENTO : SICCAITA' dal 01/01/ al 28/09/2003

Comune	Foglio	SAU foglio	Cultura	Stadio fenologico	SAU coltura	SAU Danneggiata	% danno
Rocca Santo Stefano	Intero territorio		foraggiere avvicendate		11,0000	11,0000	40
			vite		21,0000	21,0000	40
			olivo		28,0000	28,0000	40
			fruttiferi		23,0000	23,0000	40

REGIONE LAZIO - ROMA
 AREA DECENTRATA AGRICOLTURA - RM
 DIREZIONE REGIONALE AGRICOLTURA
 AREA DECENTRATA AGRICOLTURA DI ROMA


AREA DECENTRATA AGRICOLTURA - RM
 IL DIRIGENTE
 (Maurito MINGIOTTI)

PER COPIA CONFORME

0

REGIONE LAZIO
DIPARTIMENTO OCCUPAZIONALE E ECONOMICO
DIREZIONE REGIONALE AGRICOLTURA
AREA DECENTRATA AGRICOLTURA DI ROMA

sopraluoghi e stime effetti
Geom. Gianni Rocchi

EVENTO : SICCITA' dal 01/01/ al 28/09/2003

Comune	Foglio	SAU foglio	Coltura	Stadio fenologico	SAU coltura	SAU Danneggiata	% danno
Rocca di Cave	Intero territorio		mais		3,0000	3,0000	40
			olivo		33,0000	33,0000	40
			fruttiferi		23,0000	23,0000	40
			cereali		9,0000	9,0000	70
			foraggere		14,0000	14,0000	40

U.S.D. - K4 ROMA
UNITA' ORGANIZZATIVA 3/c
IL RESPONSABILE
(Dr. Leonardo Giota)

AREA DECENTRATA AGRICOLTURA - RM
IL DIRIGENTE
(Maurizio MINCIOTTI)



PER COPIA UNIFORME

REGIONE LAZIO
DIPARTIMENTO OCCUPAZIONALE E ECONOMICO
DIREZIONE REGIONALE AGRICOLTURA
AREA DECENTRATA AGRICOLTURA DI ROMA

sopralluoghi e stime effettuate da:
Dott.ssa Maria Gloria De Carolis
S.A.Z. di Frascati

EVENTO : SICCIITA'

Comune	Foglio	SAU	Coltura	Stadio fenologico	SAU coltura	SAU Danno lata	% danno
Rocca di Papa	intero comune	616	cereali	non identificabile	105	105	60
			mais granella	non identificabile	25	25	30
			piante proteic	non identificabile	6	6	30
			ortive	non identificabile	0	0	35
			foraggere	non identificabile	145	145	50
			foraggere per	non identificabile	290	290	50
			vite	non identificabile	2	2	10
			olivo	non identificabile	28	28	30
			fruttiferi misti	non identificabile	13	13	10
			actinidia	non identificabile	2	2	10

REGIONE LAZIO
 Dipartimento Occupazionale e Economico
 Direzione Regionale Agricoltura
 Area Decentrata Agricoltura di Roma
 Dott.ssa Maria Gloria De Carolis



AREA DECENTRATA AGRICOLTURA - RM
 IL DIRIGENTE
 (Maurizio MINCIOTTI)

PER COPIA CONFORME

REGIONE LAZIO
DIPARTIMENTO OCCUPAZIONALE E ECONOMICO
DIREZIONE REGIONALE AGRICOLTURA
AREA DECENTRATA AGRICOLTURA DI ROMA

sopralluoghi e stime effettuate da:

Dott.ssa Maria Gloria De Carolis

S.A.Z. di Frascati

EVENTO : SICCITA'

Comune	Foglio	SAU	Coltura	Stadio fenologico	SAU coltura	SAU Danni ^{gg} ista	% danno
Rocca Priora	intero comune	309	cereali	non identificabile	7	7	60
			mais granella	non identificabile	3	3	30
			piante proteiche	non identificabile	0	0	30
			ortive	non identificabile	1	1	35
			foraggere	non identificabile	45	45	50
			foraggere perm.	non identificabile	230	230	50
			vite	non identificabile	2	2	10
			olivo	non identificabile	16	16	30
			frutiferi misti	non identificabile	5	5	10
			actinidia	non identificabile	0	0	10

DIPARTIMENTO OCCUPAZIONALE E ECONOMICO
 DIREZIONE REGIONALE AGRICOLTURA

M. Gloria De Carolis



AREA DECENTRATA AGRICOLTURA - RM
 IL DIRIGENTE
 (Maurizio MENCIOTTI)



PER COPIA COMPILATA

REGIONE LAZIO
 DIPARTIMENTO OCCUPAZIONALE E ECONOMICO
 DIREZIONE REGIONALE AGRICOLTURA
 AREA DECENTRATA AGRICOLTURA DI ROMA
 sopralluoghi e stime effettuate

EVENTO: SICURTÀ del 01/03/03 al 30/09/03

Comune	Foglio	SAU foglio	Cultura	Stadio fenologico	SAU coltura	SAU Datteggiata	% danno
Roma	Insediamento urbano	46.848,00	Frutta secca in guscio	Non Indichabile	75,0	75,0	30,0
			Frutta Mista	Non Indichabile	54,0	54,0	13,0
			Pesce	Non Indichabile	95,0	95,0	10,0
			Olio	Non Indichabile	844,5	844,5	20,0
			Vite	Non Indichabile	1470,5	1470,5	10,0
			Foraggiere	Non Indichabile	12116,0	12116,0	40,0
			Avvicendata				
			Foraggiere	Non Indichabile	5300,0	5300,0	50,0
			Permanenti				
			Fiori in serra	Non Indichabile	15,0	15,0	0,0
			Fiori P.C.	Non Indichabile	85,0	85,0	25,0
			Ortivo in Serra	Non Indichabile	35,0	35,0	0,0
			Ortive P.C.	Non Indichabile	675,0	675,0	25,0
			Erbacce da seme	Non Indichabile	40,0	40,0	50,0
			Culture Industriali	Non Indichabile	295,0	295,0	40,0
			Olivicoltura	Non Indichabile	1200,0	1200,0	40,0
			Leguminoso da Granella	Non Indichabile	2000,0	2000,0	30,0
			Mais da Granella	Non Indichabile	1509,0	1509,0	30,0
			Milza Cereali	Non Indichabile	2600,0	2600,0	50,0
			Grano Duro	Non Indichabile	18300,0	18300,0	60,0
			Melindia	Non Indichabile	139,0	139,0	10,0

AREA DECENTRATA AGRICOLTURA - RIM
 IL DIRIGENTE
 (Maurizio Mancicotti)

PER COPIA CONFORME



IL RESPONSABILE DEL PROCEDIMENTO
 Per Agr. Edmondo AVANTI

IL RESPONSABILE DEL PROCEDIMENTO
 Per Agr. Elena FONTANA

U.S.D. - AREA REGIONALE
 AREA DECENTRATA AGRICOLTURA - RIM
 IL RESPONSABILE DEL PROCEDIMENTO
 Per Agr. Mario GENTILE

REGIONE LAZIO
 DIPARTIMENTO OCCUPAZIONALE E ECONOMICO
 DIREZIONE REGIONALE AGRICOLTURA
 AREA DECENTRATA AGRICOLTURA DI ROMA

sopralluoghi e stime effettuate da:
 Geom. Gianni Rocchi

EVENTO: SICCITA' dal 01/01/ al 28/09/2003

Comune	Foglio	SAU foglio	Cultura	Stadio fenologico	SAU coltura	SAU Danneggiat %	% danno
San Cesareo	Intero territorio		vite		131,0000	131,0000	40
			olivo		114,0000	114,0000	40
			fruttiferi		207,0000	207,0000	40
			cereali		23,0000	23,0000	50
			ortic.		33,0000	33,0000	40
			foraggiere avvicendate		60,0000	60,0000	40

U.S.T. ROMA
 UNITA' ORGANIZZATIVA SIO
 IL RESPONSABILE
 (Dr. Leonida Gioia)

AREA DECENTRATA AGRICOLTURA - RIM
 IL DIRIGENTE
 (Maurizio MINCIOTTI)

PER COPIA CONFORME



REGIONE LAZIO
DIPARTIMENTO OCCUPAZIONALE E ECONOMICO
DIREZIONE REGIONALE AGRICOLTURA
AREA DECENTRATA AGRICOLTURA DI ROMA

sopralluoghi e stime effettuate da:

EVENTO: SICCA'IA

Comune	Foglio	SAU foglio	Coltura	Stadio fenologico	SAU coltura	SAU Danno	% danno
SANTA MARINELLA	1	278,18,10	ERB. DA GRANELLA	PROD. NON GERMINATO	50,00,00	35,00,00	70
	2	553,02,55	ERB. DA GRANELLA	PROD. NON GERMINATO	30,00,00	21,00,00	70
	2	553,02,55	FORAGGERE	RIDOTTA PRODUZIONE	120,00,00	84,00,00	70
	3	408,73,45	ERB. DA GRANELLA	PROD. NON GERMINATO	55,00,00	38,50,00	70
	3	408,73,45	FORAGGERE	RIDOTTA PRODUZIONE	75,00,00	52,50,00	70
	4	102,45,58	FORAGGERE	RIDOTTA PRODUZIONE	15,00,00	10,50,00	70
	5	398,98,24	ERB. DA GRANELLA	PROD. NON GERMINATO	111,50,00	78,05,00	70
	6	459,60,80	ERB. DA GRANELLA	PROD. NON GERMINATO	50,00,00	35,00,00	70
	6	459,60,80	FORAGGERE	RIDOTTA PRODUZIONE	50,00,00	35,00,00	70
	7	415,48,50	ERB. DA GRANELLA	PROD. NON GERMINATO	90,00,00	63,00,00	70
	7	415,48,50	FORAGGERE	RIDOTTA PRODUZIONE	50,00,00	35,00,00	70
	8	101,77,25	ERB. DA GRANELLA	PROD. NON GERMINATO	23,00,00	16,10,00	70
	9	132,81,40	ERB. DA GRANELLA	PROD. NON GERMINATO	20,00,00	14,00,00	70
	10	130,45,55	ERB. DA GRANELLA	PROD. NON GERMINATO	19,81,00	13,86,70	70
	11	134,17,77	ERB. DA GRANELLA	PROD. NON GERMINATO	18,00,00	12,60,00	70
	14	114,64,22	ERB. DA GRANELLA	PROD. NON GERMINATO	20,00,00	14,00,00	70
	14	114,64,22	FORAGGERE	RIDOTTA PRODUZIONE	20,00,00	14,00,00	70
	20	150,36,12	ERB. DA GRANELLA	RIDOTTA PRODUZIONE	36,00,00	25,20,00	70
	23	98,78,50	ERB. DA GRANELLA	PROD. NON GERMINATO	16,00,00	11,200,00	70
	23	98,78,50	FORAGGERE	RIDOTTA PRODUZIONE	16,64,00	11,64,80	70
	24	107,93,00	ERB. DA GRANELLA	PROD. NON GERMINATO	17,00,00	11,90,00	70
	25	42,66,30	ERB. DA GRANELLA	PROD. NON GERMINATO	20,00,00	14,00,00	70
	26	417,10,70	ERB. DA GRANELLA	PROD. NON GERMINATO	120,00,00	84,00,00	70
	26	417,10,70	FORAGGERE	RIDOTTA PRODUZIONE	80,00,00	56,00,00	70
	27	484,41,15	ERB. DA GRANELLA	PROD. NON GERMINATO	50,00,00	35,00,00	70
	27	484,41,15	FORAGGERE	RIDOTTA PRODUZIONE	50,00,00	35,00,00	25
	23	98,78,50	VIGNETO	RIDOTTA PRODUZIONE	9,70,42	2,42,60	25
	26	417,10,70	VIGNETO	RIDOTTA PRODUZIONE	5,00,00	1,25,00	25



AREA DECENTRATA AGRICOLTURA - RM
IL DIRIGENTE
(Maurizio MINCIOTTI)

PER C...


REGIONE LAZIO
DIPARTIMENTO OCCUPAZIONALE E ECONOMICO
DIREZIONE REGIONALE AGRICOLTURA
AREA DECENTRATA AGRICOLTURA DI ROMA

sopralluoghi e stime effettuate da:

Pa. Sesrilli Paolo; Geom. Gilardi Edoardo; Agron. Merzetti Alfredo.

EVENTO : Siccità

Comune	Foglio	SAU foglio	Coltura	Stadio fenologico	SAU coltura	SAU Danneggiata	% danno	
S. Angelo Romano	1	72,0000	VIGNETO		4,0000	4,0000	40	
			OLIVETO	Int. periodo vegetativo	25,0000	25,0000	50	
			CILIEGIO		4,0000			
			PESCO		3,0000			
			ALBICOCCO		2,0000			
			SUSINO		2,0000			
			FORAGGERE		30,0000		30,0000	50
			Fichi		2,0000			
	3	114,0000	ALBICOCCO		2,0000			
			PESCO		6,0000			
			CILIEGIO		6,0000			
			FORAGGERE		30,0000	30,0000	50	
			Gram. Durv.		30,0000	30,0000	50	
			OLIVETO	Int. periodo vegetativo	30,0000	30,0000	50	
			VIGNETO		6,0000	6,0000	40	
			FICHI		2,0000			
	4	59,0000	FORAGGERE		8,0000	8,0000	50	
			PESCO		3,0000			
			SUSINO		3,0000			
			ALBICOCCO		3,0000			
			OLIVETO	Int. periodo vegetativo	30,0000	30,0000	50	
			FICHI		3,0000			
			PERE		3,0000			
			CILIEGIO		6,0000			
5	76,0000	OLIVETO	Int. periodo vegetativo	40,0000	40,0000	50		
		CILIEGIO		15,0000				
		VIGNETO		5,0000	5,0000	50		
		ALBICOCCO		2,0000				
		SUSINO		2,0000				
		FORAGGERE		5,0000	5,0000	50		
		FICHI		2,0000				
		COLZA		5,0000	5,0000	50		
6	42,0000	OLIVO	Int. periodo vegetativo	20,0000	20,0000	50		
		CILIEGIO		6,0000				
		FICHI		5,0000				
		VIGNETO		1,0000	1,0000	40		
		FORAGGERE		10,0000	10,0000	50		



S. Angelo Romano	7	28,0000	OLIVETO	Int. periodo vegetativo	10,0000	10,0000	50
			CILIEGIO		3,0000		
			FORAGGERE		15,0000	15,0000	50
	8	46,0000	FORAGGERE		40,0000	40,0000	50
			OLIVETO	Int. periodo vegetativo	5,0000	5,0000	50
			CILIEGIO		1,0000		
	9	74,0000	FORAGGERE		10,0000	10,0000	50
			COLZA		4,0000	4,0000	50
			PESCO		6,0000		
			CILIEGIO		10,0000		
			VIGNETO		3,0000	3,0000	40
			OLIVO	Int. periodo vegetativo	30,0000	30,0000	50
			FICHI		3,0000		
			ALBICOCCO		3,0000		
			SUSINO		3,0000		
			PERE		2,0000		
	10	70,0000	VIGNETO		8,0000	8,0000	50
			CILIEGIO		10,0000		
			PESCO		4,0000		
			ALBICOCCO		5,0000		
			SUSINO		3,0000		
			ORZO		1,0000	1,0000	50
			FORAGGERE		5,0000	5,0000	50
			OLIVO	Int. periodo vegetativo	30,0000	30,0000	50
			PERE		4,0000		
	11	81,0000	OLIVO	Int. periodo vegetativo	30,0000	30,0000	50
			CILIEGIO		15,0000		
			VIGNETO		6,0000	6,0000	40
			FICHI		4,0000		
			PERE		2,0000		
			PESCO		3,0000		
			SUSINO		5,0000		
			ALBICOCCO		3,0000		
			FORAGGERE		5,0000	5,0000	50
			GRANO DURO		8,0000	8,0000	50
	12	50,0000	FORAGGERE		50,0000	50,0000	50
	13	62,0000	OLIVO	Int. periodo vegetativo	15,0000	15,0000	50
			FORAGGERE		40,0000	40,0000	50
			CILIEGIO		3,0000		
			PESCO		2,0000		
			FICHI		2,0000		
	14	62,0000	FORAGGERE		10,0000	10,0000	50
			OLIVO	Int. periodo vegetativo	30,0000	30,0000	50
			CILIEGIO		10,0000		
			PESCO		3,0000		
			ALBICOCCO		2,0000		
			SUSINO		2,0000		
			VIGNETO		5,0000	5,0000	40

PER COPIA CONFORME

S. Angelo Romano	15	65,0000	OLIVO	Int. periodo vegetativo	30,0000	30,0000	50
			VIGNETO		8,0000	8,0000	40
			CILIEGIO		6,0000		
			FICHI		3,0000		
			ALBICOCCO		2,0000		
			PERE		3,0000		
			PESCO		5,0000		
			FORAGGERE		8,0000	8,0000	50
	16	65,0000	OLIVO	Int. periodo vegetativo	30,0000	30,0000	50
			VIGNETO		5,0000	5,0000	40
			PESCO		5,0000		
			CILIEGIO		10,0000		
			ALBICOCCO		2,0000		
			SUSINO		2,0000		
			FICHI		2,0000		
			PERE		1,0000		
			ORTO		5,0000	5,0000	20
			FORAGGERE		3,0000	3,0000	50
	17	21,0000	OLIVO	Int. periodo vegetativo	10,0000	10,0000	50
			CILIEGIO		3,0000		
			VIGNETO		3,0000	3,0000	40
			FICHI		2,0000		
			PERE		1,0000		
			FORAGGERE		2,0000	2,0000	50
	18	49,0000	ORTO		5,0000	5,0000	20
			OLIVO	Int. periodo vegetativo	13,0000	13,0000	50
			VIGNETO		6,0000	6,0000	40
			FORAGGERE		5,0000	5,0000	50
			CILIEGIO		5,0000		
			FICHI		3,0000		
			PERE		8,0000		
			PESCO		4,0000		
	19	73,0000	OLIVO	Int. periodo vegetativo	30,0000	30,0000	50
			PESCO		6,0000		
			FORAGGERE		10,0000	10,0000	50
			ORTO		5,0000	5,0000	40
			PERE		3,0000		
			MELO		1,0000		
			VIGNETO		10,0000	10,0000	40
			CILIEGIO		6,0000		
			FICHI		2,0000		
	20	55,0000	VIGNETO		10,0000	10,0000	40
			CILIEGIO		6,0000		
			FICHI		3,0000		
			ALBICOCCO		2,0000		
			PESCO		4,0000		
			OLIVO	Int. periodo vegetativo	25,0000	25,0000	50
			FORAGGERE		3,0000	3,0000	50
	21	23,0000	OLIVO	Int. periodo vegetativo	8,0000	8,0000	50

PER SOVA CANTIERE

			FORAGGERE		15,0000	15,0000	50
	22	39,0000	OLIVO	Int. periodo vegetativo	5,0000	5,0000	50
			FORAGGERE		11,0000	11,0000	50
			VIGNETO		1,0000	1,0000	40
			COLZA		1,0000	1,0000	50
			GRANO DURO		15,0000	15,0000	50
			CILIEGIO		3,0000		
	23	25,0000	FORAGGERE		25,0000	25,0000	50
	24	46,0000	CILIEGIO		5,0000		
			PESCO		8,0000		
			OLIVO	Int. periodo vegetativo	10,0000	10,0000	50
			FICHI		12,0000		
			VIGNETO		1,0000	1,0000	40
			ORZO		2,0000	2,0000	50
			FORAGGERE		8,0000	8,0000	50

U.S.D. - K4 ROMA
 UNITA' ORGANIZZATIVA S/c
 IL RESPONSABILE
 (Dr. Leonardo Giota)

AREA DECENTRATA AGRICOLTURA - RM
 IL DIRIGENTE
 (Maurizio MINCIOTTI)



REGIONE LAZIO
DIPARTIMENTO OCCUPAZIONALE E ECONOMICO
DIREZIONE REGIONALE AGRICOLTURA
AREA DECENTRATA AGRICOLTURA DI ROMA

sopralluoghi e stime effettuate
 da dott.ssa Savina Cerone

EVENTO :

Comune	Foglio	SAU foglio	Cultura	Stadio fenologico	SAU coltura	SAU Danneggiata	% danno
SanOreste	1 - 32	2493,0000	olivo	non individuabile	460,0000	460,0000	25
			grano duro	non individuabile	694,0000	694,0000	55
			altri cereali	non individuabile	70,0000	70,0000	53
			foraggi	non individuabile	330,0000	330,0000	60
			grasole	non individuabile	100,0000	100,0000	70
			mais	non individuabile	20,0000	20,0000	70
			prati permanenti	non individuabile	659,0000	659,0000	60
			nocciuolo	non individuabile	127,0000	127,0000	70
			altri frutticoli	non individuabile	33,0000	33,0000	25

U.S.D. - K4 ROMA
 UNITA' ORGANIZZATIVA 3/c
 IL RESPONSABILE
 (Dr. Leonardo Gioia)

AREA DECENTRATA AGRICOLTURA - RM
 IL DIRIGENTE
 (Maurizio MINCIOTTI)

PER COPIA CONFORME

REGIONE LAZIO
DIPARTIMENTO OCCUPAZIONALE E ECONOMICO
DIREZIONE REGIONALE AGRICOLTURA
AREA DECENTRATA AGRICOLTURA DI ROMA

sopralluoghi e stime e

SPOSI LURGI

EVENTO: SICCIITA' 01/05/2003 - 30/09/2003

Comune	Foglio	SAU foglio	Coltura	Stadio fenologico	SAU coltura	SAU Danneggiata	% danno
SEGNI	dal n. 1 al n. 61	2633,0000	vino tenero	da post emergenza a raccolto	11,0000	11,0000	50
			vigneti	da allegazione a raccolto	29,0000	29,0000	35
			orzo	da post emergenza a raccolto	9,0000	9,0000	50
			avena	da post emergenza a raccolto	12,0000	12,0000	80
			gibbini	da spigatura a raccolto	173,0000	173,0000	35
			semi da granella	da spigatura a raccolto	19,0000	19,0000	40
			olio da sda	da allegazione a raccolto	109,0000	109,0000	70
			marroueti	da allegazione a raccolto	222,0000	222,0000	35
			pascolo	da accertamenti a fitazione	585,0000	585,0000	35

U.S.D. - VA ROMA
UNITA' ORGANIZZATIVA 3/c
IL RESPONSABILE
(Enrico...)

AREA DECENTRATA AGRICOLTURA - RM
IL DIRIGENTE
(Maurizio MINCIOTTI)

Perizia effettuata da **FINORI DAVID - SPURI LAMBERTO - DI GIACINTO FRANCESCO**
 struttura di appartenenza **AREA DEC. AGRICOLTURA DI ROMA - S.A.Z. DI CIVITAVECCHIA**
 Comune di: **TOLFA** Prov. **Roma**
 SICCITA' **ANNATA AGRARIA 2002-2003** (indicare i giorni di durata dell'evento)

Comune	Foglio	S.A.U. toglia (ha)	Coltura	Descrizione dello stadio fitologico, e indicare la danno	S.A.U. Coltura (ha)	S.A.U. Danneggiate (ha)	% danno Produzione
TOLFA	1	55,5	grano duro	non germinato, mancata crescita	25	25	75
TOLFA	1	55,5	erbaio misto	non germinato, mancata crescita	10	10	80
TOLFA	2	262,07	grano duro	non germinato, mancata crescita	110	140	75
TOLFA	2	262,07	orzo	non germinato, mancata crescita	8	8	75
TOLFA	2	262,07	mais	non germinato, mancata crescita	4	4	60
TOLFA	2	262,07	favino	non germinato, mancata crescita	8	8	75
TOLFA	2	262,07	erbaio misto	non germinato, mancata crescita	30	30	80
TOLFA	3	234,76	grano duro	non germinato, mancata crescita	40	40	75
TOLFA	3	234,76	erbaio misto	non germinato, mancata crescita	65	65	80
TOLFA	4	184	grano duro	non germinato, mancata crescita	20	20	75
TOLFA	4	184	erbaio misto	non germinato, mancata crescita	55	55	80
TOLFA	5	149	grano duro	non germinato, mancata crescita	10	10	75
TOLFA	5	149	erbaio misto	non germinato, mancata crescita	30	30	80
TOLFA	6	54	grano duro	non germinato, mancata crescita	15	15	75
TOLFA	6	54	favino	non germinato, mancata crescita	5	5	75
TOLFA	6	54	erbaio misto	non germinato, mancata crescita	20	20	80
TOLFA	7	60	grano duro	non germinato, mancata crescita	6	6	75
TOLFA	7	60	erbaio misto	non germinato, mancata crescita	11	11	80
TOLFA	8	61,71	orzo	non germinato, mancata crescita	2	2	75
TOLFA	8	61,71	favino	non germinato, mancata crescita	10	10	75
TOLFA	8	61,71	grano duro	non germinato, mancata crescita	21	21	75
TOLFA	8	61,71	avena	non germinato, mancata crescita	4	4	75
TOLFA	8	61,71	erbaio misto	non germinato, mancata crescita	8	8	80
TOLFA	10	119,99	grano duro	non germinato, mancata crescita	11	11	75
TOLFA	10	119,99	erbaio misto	non germinato, mancata crescita	10	10	80
TOLFA	11	100,04	grano duro	non germinato, mancata crescita	15	15	75
TOLFA	11	100,04	erbaio misto	non germinato, mancata crescita	30	30	80
TOLFA	12	90,12	erbaio misto	non germinato, mancata crescita	25	25	80

Il Perito
 Il Dirigente
 U.S. L'Espresso

AREA DECENTRALIZZATA DI AGRICOLTURA - RM
 IL DIRIGENTE
 (Maurizio FINCIOTTI)

PER ROMA 02/07/03

TOLFA	12	90,12	grano duro	non germinato, mancata crescita	5	5	75
TOLFA	13	120	grano duro	non germinato, mancata crescita	9	9	75
TOLFA	13	120	grasole	non germinato, mancata crescita	10	10	70
TOLFA	13	120	mais	non germinato, mancata crescita	12	12	60
TOLFA	14	112,62	erbaio misto	non germinato, mancata crescita	15	15	80
TOLFA	16	105,89	erbaio misto	non germinato, mancata crescita	33	33	80
TOLFA	16	105,89	grano duro	non germinato, mancata crescita	15	15	75
TOLFA	17	97,8	erbaio misto	non germinato, mancata crescita	8	8	80
TOLFA	17	97,8	grano duro	non germinato, mancata crescita	14	14	75
TOLFA	17	97,8	erbaio misto	non germinato, mancata crescita	16	16	80
TOLFA	24	95,48	grano duro	non germinato, mancata crescita	2	2	75
TOLFA	24	95,48	erbaio misto	non germinato, mancata crescita	10	10	95
TOLFA	28	99,15	erbaio misto	non germinato, mancata crescita	17	17	80
TOLFA	29	75	grano duro	non germinato, mancata crescita	15	15	75
TOLFA	30	90	grano duro	non germinato, mancata crescita	21	21	75
TOLFA	31	80,25	grano duro	non germinato, mancata crescita	10	10	75
TOLFA	31	80,25	erbaio misto	non germinato, mancata crescita	19	19	90
TOLFA	31	80,25	mais	non germinato, mancata crescita	1	1	60
TOLFA	32	70,84	erbaio misto	non germinato, mancata crescita	15	15	80
TOLFA	33	79,22	mais	non germinato, mancata crescita	11	11	60
TOLFA	35	105,42	erbaio misto	non germinato, mancata crescita	23	23	90
TOLFA	37	111,6	grano duro	non germinato, mancata crescita	9	9	75
TOLFA	38	90	grano duro	non germinato, mancata crescita	8	8	75
TOLFA	38	90	erbaio misto	non germinato, mancata crescita	14	14	80
TOLFA	39	90,74	grano duro	non germinato, mancata crescita	5	5	75
TOLFA	39	90,74	mais	non germinato, mancata crescita	14	14	60
TOLFA	39	90,74	erbaio misto	non germinato, mancata crescita	6	6	80
TOLFA	40	66,37	grano duro	non germinato, mancata crescita	6	6	75
TOLFA	40	66,37	erbaio misto	non germinato, mancata crescita	14	14	80
TOLFA	41	170	grano duro	non germinato, mancata crescita	9	9	75
TOLFA	41	170	erbaio misto	non germinato, mancata crescita	80	80	80
TOLFA	42	360	grano duro	non germinato, mancata crescita	26	26	75
TOLFA	42	360	grasole	non germinato, mancata crescita	5	5	70
TOLFA	42	360	erbaio misto	non germinato, mancata crescita	80	80	80
TOLFA	43	55	grano duro	non germinato, mancata crescita	6	6	75
TOLFA	43	55	erbaio misto	non germinato, mancata crescita	22	22	80

U.S.D. - K4 ROMA
 UNITA' ORGANIZZATIVA 3/c
 II. RESPONSABILE
(Dr. Leonardo Gioia)

AREA DECENTRALIZZATA
 II. DIRIGENTE
(Maurizio Vinciotto)



PER COPIA CONFORME

TOLFA	44	45	erbio misto	non germinato, mancata crescita	7	7	80
TOLFA	44	45	grano duro	non germinato, mancata crescita	9	9	75
TOLFA	45	700	grano duro	non germinato, mancata crescita	10	10	75
TOLFA	45	280	erbio misto	non germinato, mancata crescita	130	130	80
TOLFA	46	144	grano duro	non germinato, mancata crescita	65	65	75
TOLFA	46	144	erbio misto	non germinato, mancata crescita	16	16	80
TOLFA	49	105,35	erbio misto	non germinato, mancata crescita	15	15	80
TOLFA	51	350	grano duro	non germinato, mancata crescita	60	60	75
TOLFA	51	350	erbio misto	non germinato, mancata crescita	55	55	80
TOLFA	51	350	mais	non germinato, mancata crescita	3	3	60
TOLFA	52	200	erbio misto	non germinato, mancata crescita	20	20	80
TOLFA	53	74,36	erbio misto	non germinato, mancata crescita	40	40	80
TOLFA	61	150	erbio misto	non germinato, mancata crescita	38	38	80
TOLFA	61	150	grano duro	non germinato, mancata crescita	85	65	75
TOLFA	62	52	erbio misto	non germinato, mancata crescita	6	6	80
TOLFA	65	150	erbio misto	non germinato, mancata crescita	14	14	80
TOLFA	67	66	avena	non germinato, mancata crescita	15	15	75
TOLFA	67	80	orzo	non germinato, mancata crescita	10	10	75
TOLFA	68	72	grano duro	non germinato, mancata crescita	11	11	75
TOLFA	68	72	erbio misto	non germinato, mancata crescita	34	34	80
TOLFA	69	10	sulla	non germinato, mancata crescita	3	3	60
TOLFA	70	290	grano duro	non germinato, mancata crescita	55	55	75
TOLFA	70	290	erbio misto	non germinato, mancata crescita	70	70	80
TOLFA	70	290	sulla	non germinato, mancata crescita	13	13	60
TOLFA	70	290	orzo	non germinato, mancata crescita	6	6	75
TOLFA	71	70	grano duro	non germinato, mancata crescita	26	26	75
TOLFA	71	70	erbio misto	non germinato, mancata crescita	10	10	80
TOLFA	72	77	grano duro	non germinato, mancata crescita	40	40	75
TOLFA	72	77	avena	non germinato, mancata crescita	4	4	75
TOLFA	72	77	erbio misto	non germinato, mancata crescita	11	11	80
TOLFA	73	81	grano duro	non germinato, mancata crescita	9	9	75
TOLFA	73	81	erbio misto	non germinato, mancata crescita	17	17	80
TOLFA	74	41	grano duro	non germinato, mancata crescita	15	15	75
TOLFA	75	85	grano duro	non germinato, mancata crescita	12	12	75
TOLFA	75	85	avena	non germinato, mancata crescita	14	14	75
TOLFA	75	85	sulla	non germinato, mancata crescita	15	15	70

U.S.D. - XA ROMA
UNITA' ORGANIZZATIVA 3/A
IL RUSSELLI/ABILLI
(Dr. Benedetto Gioia)

PER COTAZIONE

TOLFA	75	85	erbaio misto	non germinato, mancata crescita	27	27	80
TOLFA	76	93,22	favino	non germinato, mancata crescita	8	8	75
TOLFA	75	93,22	orzo	non germinato, mancata crescita	2	2	75
TOLFA	76	93,22	grano duro	non germinato, mancata crescita	6	6	75
TOLFA	76	93,22	erbaio misto	non germinato, mancata crescita	9	9	80
TOLFA	77	77	erbaio misto	non germinato, mancata crescita	35	35	80
TOLFA	78	77,74	grano duro	non germinato, mancata crescita	15	15	75
TOLFA	78	77,74	erbaio misto	non germinato, mancata crescita	50	56	80
TOLFA	79	125	grano duro	non germinato, mancata crescita	19	19	75
TOLFA	79	125	erbaio misto	non germinato, mancata crescita	70	70	80
TOLFA	80	75	grano duro	non germinato, mancata crescita	13	13	75
TOLFA	80	75	sulla	non germinato, mancata crescita	15	15	70
TOLFA	80	75	orzo	non germinato, mancata crescita	10	10	75
TOLFA	81	74	grano duro	non germinato, mancata crescita	45	45	75
TOLFA	81	74	orzo	non germinato, mancata crescita	4	4	75
TOLFA	82		grano duro	non germinato, mancata crescita	4	4	75
TOLFA	82		avena	non germinato, mancata crescita	8	8	75
TOLFA	84	85,45	grano duro	non germinato, mancata crescita	25	25	75

Il responsabile del Dipartimento
 RESPONSABILE
 (Maurizio Minciotti)

Il Dirigente Ufficio Speciale K 4
 AREA DECENTRALATA AGRICOLTURA - RM
 IL DIRIGENTE
 (Maurizio Minciotti)

1 Tecnici Istruttori
 David FINORI
 Lamberto SPURIA
 FRANCESCO DI GIACINTO



PER COPIA CONFORME

REGIONE LAZIO
DIPARTIMENTO OCCUPAZIONALE E ECONOMICO
DIREZIONE REGIONALE AGRICOLTURA
AREA DECENTRATA AGRICOLTURA DI ROMA

sopralluoghi e stime effettuate da: **SPOSI LUIGI**

EVENTO: SICCITA' 01/03/2003 - 30/09/2003

Comune	Foglio	SAU foglio	Coltura	Stadio fenologico	SAU coltura	SAU Danneggiata	% danno
VALMONTONE	dal n. 1 al n. 51	1408,0000	grano tenero	da post emergenza a raccolto	72,0000	72,0000	50
			orzo	da post emergenza a raccolto	70,0000	70,0000	50
			siena	da post emergenza a raccolto	129,0000	129,0000	80
			grano duro	da post emergenza a raccolto	30,0000	30,0000	50
			mais da granella	da spigatura a raccolto	73,0000	73,0000	40
			silomai	da spigatura a raccolto	85,0000	85,0000	35
			prato-pascolo	da accostimento a fienagione	98,0000	98,0000	35
			tegneti	da accostimento a fienagione	20,0000	20,0000	35
			oliva da olio	da accostimento a fienagione	7,0000	7,0000	35

U.S.D. - K4 ROMA
UNITA' ORGANIZZATIVA 3/c
IL RESPONSABILE
(Dr. Leonardo Gioia)

AREA DECENTRATA AGRICOLTURA - RM
IL DIRIGENTE
(Maurizio MINCIOTTI)



PER COPIA CONFORME

(Handwritten signature)

REGIONE LAZIO
DIPARTIMENTO OCCUPAZIONALE E ECONOMICO
DIREZIONE REGIONALE AGRICOLTURA
AREA DECENTRATA AGRICOLTURA DI ROMA

sopralluoghi e stime effettuate da:

EVENTO: SICCIITA' A.A. 2002 - 2003

Comune	Foglio	SAU foglio	Coltura	Stadio feno	SAU coltura HA	SAU Danniagg. fatta	% danno
Velletri	dal n.1 a 145		Piante protette		45,7200	45,7200	60
			Frisamento duro		83,2700	83,2700	60
			Grainaruro		113,5700	113,5700	40
			Altri cereali		176,5400	176,5400	60
			Foraggere		23,7400	23,7400	60
			Fiori pieno campo		15,5100	15,5000	15
			Fiori in serra		8,5200	8,0000	10
			Ortaggi a p.c.		120,4900	85,5000	15
			Ortaggi in serra		30,0000	30,0000	10
			Fragole		16,0000	16,0000	15
			Olivio		1035,2400	1035,0000	40
			Aitra fruibili		227,7400	94,7500	35
			Actinidia		369,5400	70,0000	30
			Vite da vino		1945,0000	1945,0000	20
Totale					4210,8800	3742,5900	

AREA DECENTRATA AGRICOLTURA - RM
 IL RESPONSABILE
 (Dr. Leonardo Gioia)

AREA DECENTRATA AGRICOLTURA - RM
 IL DIRIGENTE
 (Maurizio MINCIOTTI)



PER COPIA CONFORME

REGIONE LAZIO
DIPARTIMENTO OCCUPAZIONALE E ECONOMICO
DIREZIONE REGIONALE AGRICOLTURA
AREA DECENTRATA AGRICOLTURA DI ROMA

sopraluoghi e stime effettuate da:
 Geom. Gianni Rocchi

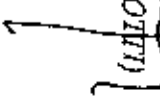
EVENTO : SICCITA' dal 01/01/ al 28/09/2003

Comune	Foglio	SAU foglio	Cultura	Stadio fenologico	SAU coltura	SAU Danneggiat *	% danno
ZAGAROLI O			pesce		157,0000	157,0000	20
			latini		165,0000	165,0000	20
			vite		124,0000	124,0000	40
			altri cereali		12,0000	12,0000	70
			altro		81,0000	81,0000	40
			altri fruttiferi		127,0000	127,0000	20
			grano duro		145,0000	145,0000	70
			mais		102,0000	102,0000	40
			piante protette		5,0000	5,0000	40
	<i>Intero territorio</i>						

P.S. DI - ICAPROMA
 COMITA' ORGANIZZATIVA



AREA DECENTRATA AGRICOLA
 IL DIRIGENTE
 (Maurizio MINCIOTTI)




PER COPIA CONFORME



REGIONE LAZIO
 DIPARTIMENTO ECONOMICO E OCCUPAZIONALE
 Area Decentrata dell'Agricoltura di
LATINA

Latina, li 09/12/03
 via Villafranca 2/b
 Segreteria del Dirigente 0773/481116
 Fax 0773/696747

Prot. N. 27371

OGGETTO: Legge 185/92 e succ. modific.-
 Relazione sulla delimitazione
 Dei danni causati dalla siccità
 Primavera-Estate 2003, nella
 Provincia di Latina.-

Alla Regione Lazio
 Dipartimento Economico ed
 Occupazionale-
 Direzione Regionale Agricoltura.-
 Area C Servizio II
 Dirigente Dr. Gino Settini
 Via R.R. Garibaldi, 7
 00145 ROMA

Nel periodo Primavera-Estate 2003, in tutta la provincia di Latina, si sono avute temperature elevate, con periodo di siccità che si è prolungato fino a tutto il mese di Settembre del suddetto anno, provocando danni alle principali colture erbacee come: grano duro, colture autunno-vernine, mais, colture industriali (barbabietole da zucchero e pomodori da industria), proteaginose (fave e favino) ed oleaginose quale il girasole, orticole in pieno campo (colture stagionali), arboree frutticole (melo ed olivo) e meloni. - Presso l'Area scrivente, sono pervenute numerose segnalazioni di agricoltori e da parte delle Organizzazioni Professionali di Categoria, per sollecitare l'attivazione relativa all'iter procedurale per la delimitazione dei danni su tutto il territorio provinciale. Infatti si sono tenute presso la scrivente Area incontri mirati con le predette Organizzazioni nel mese Luglio-Agosto e Settembre da cui è emerso che le produzioni relative alle colture suddette, hanno subito riduzioni produttive a causa delle forte siccità, ma detti riflessi sono stati originati già dalla precedente gelata primaverile, i cui danni sono stati già riconosciuti. Inoltre si fa rilevare che le irrigazioni di soccorso eseguite durante tutto il periodo siccitoso, non sono state sufficienti a consentire il normale sviluppo delle colture a causa del forte stress fisiologico causato dalle eccessive temperature.

I danni causati alle colture erbacee in base alle relazioni tecniche presentate a supporto della presente da parte dei funzionari incaricati delle delimitazione, hanno dato un'indicazione di circa il 40% della P.L.V. e pertanto le aziende agricole hanno subito danni alla produzione ordinaria ed al proprio bilancio economico aziendale. I risultati degli accertamenti hanno evidenziato danni alle colture oloviicole nei Comuni di Fondi, Lenola e M.S. Biagio con incidenza del danno medio del 40%. Si evidenzia che per quanto attiene gli oliveti delimitati sono pervenute segnalazioni anche da parte della XVI Comunità Montana di Lenola: Si fa rilevare inoltre, che le colture delimitate, secondo informazioni assunte, non risultano coperti da contratti di assicurazione e comunque ciò sarà verificato di seguito attraverso gli accertamenti in azienda necessari per l'indennizzo dei danni riconosciuti.



Per quanto sopra indicato si propone la concessione delle agevolazioni di cui alla lettera A -B lett. D-bis ed art. 3 comma 2 bis- previste dalle normative vigenti e si riportano di seguito i Comuni della Provincia di Latina delimitati con l'indicazione dei dati richiesti.

-COMUNE DI LATINA

Colture: -Grano duro, proteaginose, oleaginose, grano tenero, mais, pomodoro da industria, barbabietole da zucchero ed altri cereali.-

-Fogli catastali di mappa in parte delimitati

-grano duro: 6-8-9-10-13-15-20-21-34-51-66-68-69-70-71-72-74-75-87-88-89-91-98-100-101-103-106-107-109-121-122-1243-130-132-155-156-158-167-184-186-190-191-192-209-124-219-225-226-228-230-255-259-260-261-270-271-277-278.-



PER COPIA CONFORME

-pomodoro da industria: 25-47-49-56-57-87-123-125-126-127-155-158-186-187-188-196-198-228-230-253-

-Barbabetola da zucchero: 25-47-49-56-57-87-123-125-126-127-155-158-186-187-188-196-198-228-230-253-

-girasole: 12-14-46-55-167-196-

-Proteginose: 5-14-76-88-147-150-211-

-Mais: 5-8-9-12-13-14-15-16-17-18-20-21-23-25-26-27-28-30-31-32-33-34-35-37-38-39-40-41-42-43-44-45-46-47-48-49-53-54-55-56-57-59-60-61-64-65-66-67-68-69-70-71-72-73-74-75-78-79-80-81-82-83-84-86-87-88-89-90-93-93-94-95-96-97-99-100-101-102-103-104-105-106-107-109-110-111-112-113-115-117-118-119-120-121-122-123-124-125-126-127-128-130-131-132-147-149-150-151-152-153-154-155-156-157-158-159-161-164-165-166-177-180-182-183-184-186-187-188-189-190-193-202-203-204-206-207-208-209-210-211-214-217-218-219-220-221-222-223-224-225-226-227-230-234-235-237-240-242-243-244-245-247-248-249-250-252-253-255-256-258-259-260-261-262-265-266-269-270-271-272-273-275-276-278-280-

-Altri cereali : 1-9-10-12-14-16-17-18-19-20-21-23-24-25-35-36-37-39-40-41-42-43-44-45-46-51-53-54-55-56-57-58-59-62-65-66-67-68-69-70-71-73-73-74-76-77-80-81-82-83-84-85-87-88-89-91-92-93-94-96-97-98-99-100-101-102-103-104-106-108-110-111-112-113-115-118-119-120-121-122-123-124-125-126-127-128-129-130-131-148-149-151-152-154-155-156-158-161-164-165-166-167-170-179-180-181-183-184-185-186-187-190-196-202-203-204-206-207-208-210-211-215-219-222-223-224-225-227-230-233-235-237-238-240-245-246-248-249-252-253-255-265-267-278-279-

COMUNE DI CISTERNA

-Culture delimitate: Cerealicole da seme, foraggiere, e barbabietole da zucchero.-
Fogli catastali di mappa in parte delimitati

1-2-4-5-7-10-11-12-13-14-15-18-19-20-21-22-23-24-25-28-29-30-31-32-33-34-35-36-38-39-40-41-46-47-74-107-109-110-111-112-114-115-118-120-121-122-123-127-128-129-130-131-132-133-135-136-137-140-142-143-144-145-146-147-148-149-150-151-152-154-155-157-159-160-161-162-163-164-171-172-173-174-175-177-

COMUNE DI CORI

-Culture delimitate: Cerealicole da seme, foraggiere, e barbabietole da zucchero.-

Fogli catastali di mappa in parte delimitati: 1-2-7-26-39-40-49-50-57-75-76-

COMUNE DI PONTINIA

-Culture delimitate: Erbacee da granella (mais, grano tenero, orzo, grano duro, avena ed altri cereali), erbai industriali e barbabietole da zucchero. Girasoli e proteginose, foraggiere, orticole a pieno campo (colture stagionali), arboree e frutticole (melo ed olivo).

Tutto il territorio comunale è stato interessato dall'evento calamitoso.

Fogli catastali di mappa delimitati:

1-2-4-5-6-7-8-9-10-11-12-14-15-16-17-18-19-20-22-23-24-25-26-27-28-29-30-31-32-33-35-36-37-38-39-40-41-42-43-44-45-46-47-48-49-50-51-52-53-54-55-56-57-58-59-60-61-65-66-67-68-69-70-71-72-73-74-75-76-77-78-79-80-81-82-83-84-85-86-87-88-89-90-91-92-93-94-95-96-97-98-99-100-101-102-103-104-105-106-107-108-109-110-111-112-113-114-115-116-117-118-119-120-121-122-123-124-125-126-127-128-129-130-131-132-133-134-135-136-137-138-139-140-141-142-143-144-145-146-147-148-149-150-151-152-153-154-160-163-171-177-

COMUNE DI SABAUDIA

Tutto il territorio comunale è stato interessato dall'evento calamitoso.

Fogli catastali di mappa delimitati:

1-2-3-4-6-7-8-10-11-12-13-14-15-16-17-18-20-21-22-23-24-25-27-29-30-31-32-33-35-36-37-38-39-40-41-42-43-44-45-46-48-49-50-51-52-53-54-55-56-58-59-60-61-62-53-65-66-67-69-70-71-74-75-76-77-78-79-80-81-82-83-84-87-88-89-90-92-93-94-95-96-99-103-104-106-107-111-112-113-117-118-119-121-123-124-158-


COMUNE DI SEZZE

-Fogli catastali di mappa delimitati:

-Pomodoro: 25-56-95-103-119-

-Barbabietole da zucchero : 11-19-25-52-53-56-57-59-80-92-93-100-102-103-104-107-109-110-122-123-153-

-Mais: 25-28-46-52-53-54-58-61-63-72-79-82-84-85-87-92-100-105-106-113-119-123-152-



PER COPIA CONFORME

-Grano duro: 5-11-50-52-58-59-71-74-90-92-95-99-102-103-105-106-109-111-119-151-152-153-
-Altri cereali: 21-25-28-29-40-50-52-53-54-57-58-60-61-62-63-64-67-68-70-72-73-74-75-76-78-79-81-84-87-89-91-92-93-94-96-
97-98-100-101-103-104-105-106-107-108-109-110-111-119-120-121-122-123-151-152-153-
-Proteaginose: 46-61-

COMUNE DI SERMONETA

-Fogli catastali di mappa delimitati:

-Pomodoro: 17-24-42-56-58-59-60-
-Barbabietole da zucchero: 3-4-17-29-30-38-42-49-59-60-72-
-Mais: 3-19-22-71-70-74-56-
-Grano duro: 4-7-13-16-17-19-21-22-23-24-25-26-30-34-50-56-57-58-59-61-
-Altri cereali: 1-3-4-5-6-7-16-17-19-20-21-22-24-25-29-30-34-40-42-49-51-52-53-56-57-
-Proteaginose: 8-

COMUNE DI BASSIANO

-Fogli catastali di mappa delimitati:

-Grano duro: 27p-28p-
-Mais: 27p-
-Orzo: 27p

COMUNE DI APRILIA-

L'evento calamitoso ha colpito le colture cerealicole da seme, foraggiere, e barbabietole da zucchero, interessando i seguenti fogli parte del territorio: 2-3-4-5-9-10-11-12-13-15-17-18-19-20-22-24-25-26-27-28-29-30-32-33-34-35-36-37-38-40-42-43-44-51-52-54-55-56-59-60-61-62-63-64-65-66-71-72-73-74-75-76-77-78-79-80-81-82-83-84-85-86-87-88-89-90-91-92-93-94-95-96-97-98-100-101-102-103-104-105-106-107-108-109-110-111-112-113-114-115-116-117-119-120-121-123-124-125-126-127-128-129-130-131-132-134-135-136-137-138-139-141-143-144-145-146-147-148-149-150-151-152-

COMUNE DI FONDI

-Fogli catastali di mappa delimitati:

-Oliveto. 13-14-7-8-4-2-5-9-18-19-23-31-30-12-10-11-39-47-

COMUNE DI MONTE SAN BIAGIO

-Fogli catastali di mappa delimitati:

Oliveto: 1-2-5-6-7-8-9-16-17-23-24-25-

COMUNE DI LENOLA

-Fogli catastali di mappa delimitati:


-Oliveto: 4-5-6-7-8-9-10-12-13-14-15-17-18-19-20-21-23-24-25-26-27-28-

COMUNE DI TERRACINA:

Culture delimitate: grano, avena, orzo, mais per insilato, barbabietola da zucchero.-

-Fogli catastali di mappa delimitati: 17-18-23-36-37-38-39-48-50-51-52-53-54-65-66-67-68-71-73-79-82-83-84-85-86-87-88-89-90-92-96-97-98-100-105-106-107-108-115-118-119-122-123-124-125-126-129-131-132-134-136-138-139-140-141-142-143-144-145-146-147-148-149-150-151-152-153-154-155-156-157-158-159-160-161-162-163-164-165-166-167-168-169-170-171-172-173-174-175-176-177-179-182-183-184-185-187-188-189-190-191-193-194-195-196-197-198-199-200-201-202-

COMUNE DI SAN FELICE CIRCEO:



Colture delimitate: grano, avena, orzo, mais, barbabietole da zucchero-

-Fogli catastali di mappa delimitati: 12-13-18-19-20-22-23-24-27-31-33.-

COMUNE DI MAENZA

Colture delimitate: Mais ed altri cereali

-Fogli catastali di mappa delimitati: 41-44.-

COMUNE DI PROSEDI

Colture delimitate: Mais ed altri cereali

-Fogli catastali di mappa delimitati: 1-3-5-6-8-10-11-12-134 14-18-27-28-30.-

COMUNE DI PRIVERNO

Colture delimitate: mais ed altri cereali

-Fogli catastali di mappa delimitati: 9-10-11-12-13-15 18-19-20-22-23-24-28-46-51.-

COMUNE DI ROCCAGORGA

Colture delimitate: mais ed altri cereali

-Fogli catastali di mappa delimitati: 3-4-9-16-17-18-21-22-24.-

COMUNE DI ROCCASECCA

Colture delimitate: mais ed altri cereali

-Fogli catastali di mappa delimitati: 1-2-5-7-16-18-23-24.-

COMUNE DI SONNINO

Colture delimitate: mais ed altri cereali

-Fogli catastali di mappa delimitati: 3-9-14-18-31-32-34-39-42-54-95-

COMUNE DI SANTI COSMA E DAMIANO

-Colture delimitate: Grano, mais ed altri cereali.-

-Fogli catastali di mappa delimitati: 27-28-29-30-46-47-48-52-53-54-55-56-57-58-59-60-61-62-63-64-65-66 67-68-69-70-71-72-73.-

COMUNE DI CASTELFORTE

-Fogli catastali delimitati: 38-39-42-43-45.-

DIRIGENTE AREA DEPARTMENTO AGRICOLTURA

Federico Di Filippo



PER COPIA CONFORME



Natura della calamità: SICCITA

Mod. 1A

Comune di: LATINA

DANNI ALLE COLTURE - SUPERFICI AZIENDE (fare i totali alla fine del Comune, delle colonne B-H-G)

Foglio di mappa	S.A.U. del foglio	COLTURE DANNEGGIATE			
		Colture In ordine: arboree - erbacee	S.A.U. delle colture	DANNO	
				S.A.U. danneggiata	% del danno
N° A	Ha B	F	Ha G	Ha H	I
5		MAIS	6,3	6,3	40
8		MAIS	5	5	40
9		MAIS	3	3	40
9		MAIS	1,3	1,3	40
12		MAIS	25,5	25,5	40
13		MAIS	15,97	15,97	40
14		MAIS	11,8	11,8	40
15		MAIS	3,5	3,5	40
16		MAIS	0,99	0,99	40
17		MAIS	5,19	5,19	40
18		MAIS	11,83	11,83	40
20		MAIS	37,88	37,88	40
21		MAIS	9,7	9,7	40
23		MAIS	6,12	6,12	40
25		MAIS	32,57	32,57	40
26		MAIS	3,1	3,1	40
27		MAIS	6	6	40
28		MAIS	11,94	11,94	40
30		MAIS	16,12	16,12	40
31		MAIS	3	3	40
32		MAIS	3,25	3,25	40
33		MAIS	8,5	8,5	40
34		MAIS	6	6	40
35		MAIS	4,1	4,1	40
37		MAIS	10,8	10,8	40
38		MAIS	4,19	4,19	40
39		MAIS	1,88	1,88	40
40		MAIS	19,17	19,17	40
41		MAIS	81,12	81,12	40
42		MAIS	11,14	11,14	40
43		MAIS	9,76	9,76	40
44		MAIS	19,88	19,88	40
45		MAIS	7,66	7,66	40
46		MAIS	5,19	5,19	40
47		MAIS	7,8	7,8	40
48		MAIS	1,47	1,47	40
49		MAIS	4,52	4,52	40




PER COPIA CONFORME

53	MAIS	2,2	2,2	40
54	MAIS	2,56	2,56	40
55	MAIS	3,09	3,09	40
56	MAIS	20,16	20,16	40
57	MAIS	10,55	10,55	40
59	MAIS	0,9	0,9	40
60	MAIS	1,96	1,96	40
61	MAIS	4,3	4,3	40
64	MAIS	14,91	14,91	40
65	MAIS	1,2	1,2	40
66	MAIS	8,09	8,09	40
67	MAIS	3,35	3,05	40
68	MAIS	3	3	40
69	MAIS	22,07	22,07	40
70	MAIS	3,14	3,14	40
71	MAIS	10,66	10,66	40
72	MAIS	10,5	10,5	40
73	MAIS	24,53	24,53	40
74	MAIS	19,53	19,53	40
75	MAIS	6,7	6,7	40
78	MAIS	1,1	1,1	40
79	MAIS	1,4	1,4	40
80	MAIS	13,68	13,68	40
81	MAIS	21,33	21,33	40
82	MAIS	12,9	12,9	40
83	MAIS	13,47	13,47	40
84	MAIS	11,62	11,62	40
86	MAIS	4,03	4,03	40
87	MAIS	2,34	2,34	40
88	MAIS	13,17	13,17	40
89	MAIS	20,28	20,28	40
90	MAIS	3,12	3,12	40
92	MAIS	3,28	3,28	40
93	MAIS	5,33	5,33	40
94	MAIS	57,52	57,52	40
95	MAIS	3	3	40
96	MAIS	5,65	5,65	40
97	MAIS	22,38	22,38	40
98	MAIS	8,63	8,63	40
100	MAIS	12,62	12,62	40
101	MAIS	4	4	40
102	MAIS	4,14	4,14	40
103	MAIS	8,41	8,41	40
104	MAIS	5,3	5,3	40
105	MAIS	8,91	8,91	40
106	MAIS	6,45	6,45	40
107	MAIS	5,3	5,3	40
109	MAIS	10,79	10,79	40
110	MAIS	11,13	11,13	40
111	MAIS	15,41	15,41	40
112	MAIS	27,9	27,9	40
113	MAIS	4,78	4,78	40



Handwritten signature




Handwritten signature

115	MAIS	16,7	16,7	40
117	MAIS	9,94	9,94	40
118	MAIS	4,12	4,12	40
119	MAIS	14,26	14,26	40
120	MAIS	1,3	1,3	40
121	MAIS	6,4	6,4	40
122	MAIS	14,96	14,96	40
123	MAIS	3,17	3,17	40
124	MAIS	7,3	7,3	40
125	MAIS	11,78	11,78	40
126	MAIS	33,08	33,08	40
127	MAIS	23,73	23,73	40
128	MAIS	9,52	9,52	40
130	MAIS	18,17	18,17	40
131	MAIS	2,44	2,44	40
132	MAIS	2,84	2,84	40
147	MAIS	1	1	40
149	MAIS	5,33	5,33	40
150	MAIS	5	5	40
151	MAIS	24,1	24,1	40
152	MAIS	26,81	26,81	40
153	MAIS	10,42	10,42	40
154	MAIS	5,79	5,79	40
155	MAIS	11,24	11,24	40
156	MAIS	22,61	22,61	40
157	MAIS	20,64	20,64	40
158	MAIS	5,71	5,71	40
159	MAIS	17,56	17,56	40
161	MAIS	2,95	2,95	40
164	MAIS	16,53	16,53	40
165	MAIS	1,7	1,7	40
166	MAIS	0,69	0,69	40
177	MAIS	0,45	0,45	40
180	MAIS	0,43	0,43	40
182	MAIS	4	4	40
183	MAIS	0,4	0,4	40
184	MAIS	5,81	5,81	40
186	MAIS	16,88	16,88	40
187	MAIS	7,1	7,1	40
188	MAIS	19,67	19,67	40
189	MAIS	14,6	14,6	40
190	MAIS	14,73	14,73	40
193	MAIS	5	5	40
202	MAIS	0,3	0,3	40
203	MAIS	1,8	1,8	40
204	MAIS	5,5	5,5	40
206	MAIS	10,34	10,34	40
207	MAIS	7,7	7,7	40
209	MAIS	1,56	1,56	40
209	MAIS	1	1	40
210	MAIS	17,81	17,81	40
211	MAIS	2,07	2,07	40




[Handwritten signature]



PER COPIA CONFORME

214	MAIS	6,9	6,9	40
217	MAIS	8,76	8,76	40
218	MAIS	3	3	40
219	MAIS	4,15	4,15	40
220	MAIS	18,94	18,94	40
221	MAIS	8,6	8,6	40
222	MAIS	9,13	9,13	40
223	MAIS	13,12	13,12	40
224	MAIS	29,74	29,74	40
225	MAIS	29,22	29,22	40
226	MAIS	8,98	8,98	40
227	MAIS	4,5	4,5	40
230	MAIS	1,6	1,6	40
234	MAIS	0,5	0,5	40
235	MAIS	15,51	15,51	40
237	MAIS	11,73	11,73	40
240	MAIS	16,88	16,88	40
242	MAIS	26,32	26,32	40
243	MAIS	14,59	14,59	40
244	MAIS	34,7	34,7	40
245	MAIS	2,86	2,86	40
247	MAIS	17,06	17,06	40
248	MAIS	8,48	8,48	40
249	MAIS	6,61	6,61	40
250	MAIS	1	1	40
252	MAIS	5,32	5,32	40
253	MAIS	4,9	4,9	40
255	MAIS	6,99	6,99	40
256	MAIS	0,6	0,6	40
258	MAIS	10	10	40
259	MAIS	2	2	40
260	MAIS	3,72	3,72	40
261	MAIS	17	17	40
262	MAIS	6	6	40
265	MAIS	3,9	3,9	40
266	MAIS	2,09	2,09	40
269	MAIS	3	3	40
270	MAIS	6,92	6,92	40
271	MAIS	8,7	8,7	40
272	MAIS	1,62	1,62	40
273	MAIS	13,7	13,7	40
275	MAIS	4,68	4,68	40
276	MAIS	2,25	2,25	40
278	MAIS	10	10	40
280	MAIS	12	12	40
6	GRANO DURO	5,64	5,64	40
8	GRANO DURO	3,6	3,6	40
9	GRANO DURO	1,95	1,95	40
10	GRANO DURO	1,5	1,5	40
13	GRANO DURO	12,4	12,4	40
15	GRANO DURO	10,2	10,2	40
20	GRANO DURO	6,4	6,4	40




[Handwritten signature]

[Handwritten signature]

PER COPIA CONTROLLATA

21	GRANO DURO	14,35	14,35	40
34	GRANO DURO	1	1	40
51	GRANO DURO	23,2	23,2	40
66	GRANO DURO	1,5	1,6	40
68	GRANO DURO	3,15	3,15	40
69	GRANO DURO	3,66	3,66	40
70	GRANO DURO	7	7	40
72	GRANO DURO	3,98	3,98	40
74	GRANO DURO	24,2	24,2	40
75	GRANO DURO	11	11	40
87	GRANO DURO	2,19	2,19	40
88	GRANO DURO	0,8	0,8	40
89	GRANO DURO	1,7	1,7	40
91	GRANO DURO	14,4	14,4	40
98	GRANO DURO	6,75	6,75	40
100	GRANO DURO	1,37	1,37	40
101	GRANO DURO	1,2	1,2	40
103	GRANO DURO	4,34	4,34	40
106	GRANO DURO	1,1	1,1	40
107	GRANO DURO	8,7	8,7	40
109	GRANO DURO	3,98	3,98	40
121	GRANO DURO	1,92	1,92	40
122	GRANO DURO	3,6	3,6	40
124	GRANO DURO	5	5	40
130	GRANO DURO	170	170	40
132	GRANO DURO	14,4	14,4	40
155	GRANO DURO	2	2	40
156	GRANO DURO	1	1	40
158	GRANO DURO	2,9	2,9	40
184	GRANO DURO	4,3	4,3	40
186	GRANO DURO	5	5	40
190	GRANO DURO	2,54	2,54	40
191	GRANO DURO	23	23	40
192	GRANO DURO	18,09	18,09	40
209	GRANO DURO	5,15	5,15	40
214	GRANO DURO	3,8	3,8	40
219	GRANO DURO	2,5	2,5	40
228	GRANO DURO	3,2	3,2	40
230	GRANO DURO	12,1	12,1	40
255	GRANO DURO	14,82	14,82	40
259	GRANO DURO	1,5	1,5	40
260	GRANO DURO	3,62	3,62	40
261	GRANO DURO	13,64	13,64	40
270	GRANO DURO	1,9	1,9	40
271	GRANO DURO	4,5	4,5	40
277	GRANO DURO	2,3	2,3	40
278	GRANO DURO	1,5	1,5	40
29	BARBABIETOLA	2,00	2,00	40
47	BARBABIETOLA	2,00	2,00	40
49	BARBABIETOLA	2,50	2,50	40
60	BARBABIETOLA	3,00	3,00	40
64	BARBABIETOLA	9,00	9,00	40

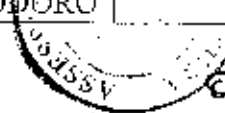


PER COPIA CONFORME

68	BARBABIETOLA	2,00	2,00	40
72	BARBABIETOLA	7,00	7,00	40
74	BARBABIETOLA	7,00	7,00	40
80	BARBABIETOLA	4,00	4,00	40
85	BARBABIETOLA	2,00	2,00	40
87	BARBABIETOLA	3,00	3,00	40
89	BARBABIETOLA	1,00	1,00	40
93	BARBABIETOLA	1,50	1,50	40
99	BARBABIETOLA	1,50	1,50	40
100	BARBABIETOLA	3,50	3,50	40
101	BARBABIETOLA	4,50	4,50	40
105	BARBABIETOLA	1,50	1,50	40
106	BARBABIETOLA	4,00	4,00	40
107	BARBABIETOLA	3,00	3,00	40
108	BARBABIETOLA	3,70	3,70	40
109	BARBABIETOLA	3,00	3,00	40
111	BARBABIETOLA	2,30	2,30	40
115	BARBABIETOLA	2,50	2,50	40
118	BARBABIETOLA	5,50	5,50	40
120	BARBABIETOLA	2,80	2,80	40
121	BARBABIETOLA	2,00	2,00	40
122	BARBABIETOLA	5,70	5,70	40
123	BARBABIETOLA	2,50	2,50	40
124	BARBABIETOLA	3,40	3,40	40
125	BARBABIETOLA	6,50	6,50	40
127	BARBABIETOLA	11,00	11,00	40
128	BARBABIETOLA	6,00	6,00	40
152	BARBABIETOLA	2,70	2,70	40
153	BARBABIETOLA	2,00	2,00	40
154	BARBABIETOLA	5,80	5,80	40
155	BARBABIETOLA	2,00	2,00	40
156	BARBABIETOLA	1,65	1,65	40
158	BARBABIETOLA	2,50	2,50	40
159	BARBABIETOLA	10,00	10,00	40
187	BARBABIETOLA	2,80	2,80	40
189	BARBABIETOLA	3,00	3,00	40
219	BARBABIETOLA	7,20	7,20	40
220	BARBABIETOLA	1,20	1,20	40
221	BARBABIETOLA	1,50	1,50	40
222	BARBABIETOLA	1,50	1,50	40
243	BARBABIETOLA	2,00	2,00	40
259	BARBABIETOLA	1,50	1,50	40
25	POMODORO	5,14	5,14	40
47	POMODORO	2,3	2,3	40
49	POMODORO	14,14	14,14	40
56	POMODORO	5,8	5,8	40
57	POMODORO	2,5	2,5	40
87	POMODORO	1	1	40
87	POMODORO	1	1	40
123	POMODORO	3,2	3,2	40
125	POMODORO	5,75	5,75	40
126	POMODORO	1,12	1,12	40



[Handwritten signature]




PER COPIA CONFORME

127	POMODORO	4	4	40
155	POMODORO	4	4	40
158	POMODORO	4,2	4,2	40
183	POMODORO	8,3	8,3	40
187	POMODORO	1,21	1,21	40
188	POMODORO	4,88	4,88	40
196	POMODORO	17,19	17,19	40
198	POMODORO	1,54	1,54	40
228	POMODORO	11,14	11,14	40
230	POMODORO	6	6	40
253	POMODORO	7,5	7,5	40
1	ALTRI CEREALI	0,42	0,42	40
9	ALTRI CEREALI	2	2	40
10	ALTRI CEREALI	4,07	4,07	40
12	ALTRI CEREALI	9,5	9,5	40
14	ALTRI CEREALI	3,86	3,86	40
16	ALTRI CEREALI	1,6	1,6	40
17	ALTRI CEREALI	6,68	6,68	40
18	ALTRI CEREALI	13,1	13,1	40
19	ALTRI CEREALI	32,52	32,52	40
20	ALTRI CEREALI	1,5	1,5	40
21	ALTRI CEREALI	6,96	6,96	40
23	ALTRI CEREALI	20,87	20,87	40
24	ALTRI CEREALI	13,25	13,25	40
25	ALTRI CEREALI	21,15	21,15	40
35	ALTRI CEREALI	7,83	7,83	40
36	ALTRI CEREALI	2,8	2,8	40
37	ALTRI CEREALI	4	4	40
39	ALTRI CEREALI	8,61	8,61	40
40	ALTRI CEREALI	3,45	3,45	40
41	ALTRI CEREALI	23,53	23,53	40
42	ALTRI CEREALI	2,5	2,5	40
43	ALTRI CEREALI	1	1	40
44	ALTRI CEREALI	4,1	4,1	40
45	ALTRI CEREALI	9,68	9,68	40
46	ALTRI CEREALI	2,5	2,5	40
51	ALTRI CEREALI	7,8	7,8	40
53	ALTRI CEREALI	1	1	40
54	ALTRI CEREALI	7,45	7,45	40
55	ALTRI CEREALI	6,62	6,62	40
56	ALTRI CEREALI	8,97	8,97	40
57	ALTRI CEREALI	2,32	2,32	40
58	ALTRI CEREALI	14,16	14,16	40
59	ALTRI CEREALI	3,12	3,12	40
62	ALTRI CEREALI	18,98	18,98	40
65	ALTRI CEREALI	1	1	40
66	ALTRI CEREALI	8,17	8,17	40
67	ALTRI CEREALI	8,59	8,59	40
68	ALTRI CEREALI	9,95	9,95	40
69	ALTRI CEREALI	14,59	14,59	40
70	ALTRI CEREALI	10,09	10,09	40
71	ALTRI CEREALI	16,71	16,71	40



PER COPIA CONFORME

72	ALTRI CEREALI	72,61	72,61	40
73	ALTRI CEREALI	2,1	2,1	40
74	ALTRI CEREALI	0,54	0,54	40
76	ALTRI CEREALI	5,2	5,2	40
77	ALTRI CEREALI	2,97	2,97	40
80	ALTRI CEREALI	4,72	4,72	40
81	ALTRI CEREALI	3,1	3,1	40
82	ALTRI CEREALI	3,53	3,53	40
83	ALTRI CEREALI	9,14	9,14	40
84	ALTRI CEREALI	1,4	1,4	40
85	ALTRI CEREALI	6,24	6,24	40
87	ALTRI CEREALI	3,56	3,56	40
88	ALTRI CEREALI	2,95	2,95	40
89	ALTRI CEREALI	2,44	2,44	40
91	ALTRI CEREALI	5,69	5,69	40
92	ALTRI CEREALI	5	5	40
93	ALTRI CEREALI	3,2	3,2	40
94	ALTRI CEREALI	9,93	9,93	40
96	ALTRI CEREALI	9,53	9,53	40
97	ALTRI CEREALI	10,5	10,5	40
98	ALTRI CEREALI	2	2	40
99	ALTRI CEREALI	7,32	7,32	40
100	ALTRI CEREALI	11,95	11,95	40
101	ALTRI CEREALI	8,78	8,78	40
102	ALTRI CEREALI	5,99	5,99	40
103	ALTRI CEREALI	6,58	6,58	40
104	ALTRI CEREALI	6,18	6,18	40
106	ALTRI CEREALI	8,9	8,9	40
108	ALTRI CEREALI	4,95	4,95	40
110	ALTRI CEREALI	11,49	11,49	40
111	ALTRI CEREALI	17,59	17,59	40
112	ALTRI CEREALI	16,32	16,32	40
113	ALTRI CEREALI	3	3	40
115	ALTRI CEREALI	0,88	0,88	40
118	ALTRI CEREALI	7,79	7,79	40
119	ALTRI CEREALI	8,21	8,21	40
120	ALTRI CEREALI	6,3	6,3	40
121	ALTRI CEREALI	9,7	9,7	40
122	ALTRI CEREALI	10,2	10,2	40
123	ALTRI CEREALI	16,12	16,12	40
124	ALTRI CEREALI	13,81	13,81	40
125	ALTRI CEREALI	13,56	13,56	40
126	ALTRI CEREALI	2,64	2,64	40
127	ALTRI CEREALI	7,5	7,5	40
128	ALTRI CEREALI	1,8	1,8	40
129	ALTRI CEREALI	2,5	2,5	40
130	ALTRI CEREALI	8,68	8,68	40
131	ALTRI CEREALI	1,18	1,18	40
148	ALTRI CEREALI	0,08	0,08	40
149	ALTRI CEREALI	7,08	7,08	40
151	ALTRI CEREALI	9,49	9,49	40
152	ALTRI CEREALI	8,21	8,21	40




PER COPIA CONFORME

154	ALTRI CEREALI	7,34	7,34	40
155	ALTRI CEREALI	1,65	1,65	40
156	ALTRI CEREALI	6,9	6,9	40
158	ALTRI CEREALI	2,5	2,5	40
161	ALTRI CEREALI	6,75	6,75	40
164	ALTRI CEREALI	2,14	2,14	40
165	ALTRI CEREALI	24,47	24,47	40
166	ALTRI CEREALI	5,77	5,77	40
167	ALTRI CEREALI	9,82	9,82	40
170	ALTRI CEREALI	4,35	4,35	40
179	ALTRI CEREALI	1,28	1,28	40
180	ALTRI CEREALI	22,29	22,29	40
181	ALTRI CEREALI	3,99	3,99	40
183	ALTRI CEREALI	1	1	40
184	ALTRI CEREALI	2,36	2,36	40
185	ALTRI CEREALI	8	8	40
186	ALTRI CEREALI	7,91	7,91	40
187	ALTRI CEREALI	2,3	2,3	40
190	ALTRI CEREALI	4,49	4,49	40
196	ALTRI CEREALI	0,98	0,98	40
202	ALTRI CEREALI	1,17	1,17	40
203	ALTRI CEREALI	2,39	2,39	40
204	ALTRI CEREALI	2,5	2,5	40
206	ALTRI CEREALI	8	8	40
207	ALTRI CEREALI	4,2	4,2	40
208	ALTRI CEREALI	4,55	4,55	40
210	ALTRI CEREALI	15	15	40
211	ALTRI CEREALI	2,1	2,1	40
215	ALTRI CEREALI	0,82	0,82	40
219	ALTRI CEREALI	2,2	2,2	40
222	ALTRI CEREALI	4,12	4,12	40
223	ALTRI CEREALI	3,88	3,88	40
224	ALTRI CEREALI	8,56	8,56	40
225	ALTRI CEREALI	2,12	2,12	40
227	ALTRI CEREALI	1	1	40
230	ALTRI CEREALI	1,8	1,8	40
233	ALTRI CEREALI	4	4	40
235	ALTRI CEREALI	2	2	40
237	ALTRI CEREALI	3,7	3,7	40
238	ALTRI CEREALI	1,29	1,29	40
240	ALTRI CEREALI	1,88	1,88	40
245	ALTRI CEREALI	3	3	40
246	ALTRI CEREALI	0,49	0,49	40
248	ALTRI CEREALI	0,66	0,66	40
249	ALTRI CEREALI	2	2	40
252	ALTRI CEREALI	10,66	10,66	40
253	ALTRI CEREALI	2	2	40
255	ALTRI CEREALI	3,78	3,78	40
265	ALTRI CEREALI	1	1	40
267	ALTRI CEREALI	4	4	40
278	ALTRI CEREALI	1	1	40
279	ALTRI CEREALI	0,79	0,79	40



Handwritten signature



5	PROTEAGINOSE	2,5	2,6	40
14	PROTEAGINOS	6	6	40
76	PROTEAGINOS	1,6	1,6	40
88	PROTEAGINOS	1		40
147	PROTEAGINOS	3,5	3,5	40
150	PROTEAGINOS	1,2	1,2	40
211	PROTEAGINOS	4,61	4,61	40
12	GIRASOLE	3	3	40
14	GIRASOLE	7	7	40
46	GIRASOLE	6,6	6,6	40
55	GIRASOLE	1,5	1,5	40
107	GIRASOLE	1	1	40
190	GIRASOLE	3	3	40



[Handwritten signature]

DIRIGENTE AREA DECENTRATA AGRICOLTURA
Fernando De Filippis




PER COPIA CONFORME

PER COPIA CONFORME

Comune di: CISTERNA

DANNI ALLE COLTURE - SUPERFICI - AZIENDE (fare i totali alla fine del Comune delle colonne B-H-G)

Foglio di mappa	S.A.U. del foglio	COLTURE DANNEGGIATE			
		Colture In ordine: arboree - erbacee	S.A.U. delle colture	DANNO	
				S.A.U. danneggiata	% del danno
N°	Ha		Ha	Ha	
A	B	F	G	H	I
1/P		GRANO DURO	22,08	22,08	40%
1/P		MAIS	58,01	58,01	40%
2/P		MAIS	15,28	15,28	40%
4/P		MAIS	4,3	4,3	40%
4/P		BARBABIET.	4	4	40%
5/P		MAIS	6	6	40%
7/P		GRANO DURO	4,27	4,27	40%
10/P		GRANO DURO	0,7	0,7	40%
10/P		MAIS	3,7	3,7	40%
11/P		MAIS	8,03	8,03	40%
12/P		MAIS	63,62	63,62	40%
12/P		BARBABIET.	3	3	40%
13/P		MAIS	17,58	17,58	40%
13/P		ALT. CEREALI	1,8	1,8	40%
14/P		MAIS	12,1	12,1	40%
14/P		BARBABIET.	4	4	40%
15/P		MAIS	3,99	3,99	40%
15/P		ALT. CEREALI	2	2	40%
18/P		MAIS	1,6	1,6	40%
19/P		MAIS	3,2	3,2	40%
20/P		BARBABIET.	6,5	6,5	40%
21/P		GRANO DURO	1,47	1,47	40%
21/P		MAIS	65,21	65,21	40%
21/P		ALT. CEREALI	5	5	40%
21/P		BARBABIET.	9,5	9,5	40%
22/P		GRANO DURO	21	21	40%
22/P		MAIS	11,5	11,5	40%
23/P		MAIS	8,22	8,22	40%
23/P		ALT. CEREALI	19,93	19,93	40%
23/P		BARBABIET.	15	15	40%
24/P		MAIS	7,7	7,7	40%
24/P		ALT. CEREALI	5,35	5,35	40%
24/P		BARBABIET.	15	15	40%
25/P		GRANO DURO	10,79	10,79	40%
25/P		MAIS	12,15	12,15	40%
25/P		ALT. CEREALI	3	3	40%
28/P		MAIS	5,25	5,25	40%



Comune di: CISTERNA

DANNI ALLE COLTURE – SUPERFICI – AZIENDE (fare i totali alla fine del Comune, delle colonne B-H-G)


Foglio di mappa	S.A.U. del foglio	COLTURE DANNEGGIATE			
		Colture In ordine: arboree - erbacee	S.A.U. delle colture	DANNO	
				S.A.U. danneggiata	% del danno
N°	Ha		Ha	Ha	
A	B	F	G	H	I
29/P		MAIS	8,87	8,87	40%
30/P		MAIS	12,69	12,69	40%
31/P		MAIS	14,29	14,29	40%
32/P		MAIS	29,2	29,2	40%
33/P		GRANO DURO	30,5	30,5	40%
34/P		GRANO DURO	9,24	9,24	40%
34/P		MAIS	21,42	21,42	40%
35/P		MAIS	2,82	2,82	40%
36/P		MAIS	2,5	2,5	40%
38/P		MAIS	4,63	4,63	40%
38/P		ALT. CEREALI	7,67	7,67	40%
39/P		MAIS	3,15	3,15	40%
40/P		MAIS	1,83	1,83	40%
41/P		MAIS	1	1	40%
41/P		BARBABIET.	5	5	40%
46/P		MAIS	9,81	9,81	40%
47/P		MAIS	11,09	11,09	40%
74/P		MAIS	1,2	1,2	40%
107/P		GRANO DURO	6,4	6,4	40%
107/P		MAIS	2	2	40%
109/P		MAIS	11,43	11,43	40%
110/P		MAIS	1,42	1,42	40%
111/P		GRANO DURO	2,7	2,7	40%
111/P		MAIS	7,01	7,01	40%
112/P		ALT. CEREALI	13,5	13,5	40%
114/P		MAIS	6,5	6,5	40%
115/P		MAIS	5	5	40%
118/P		MAIS	3,13	3,13	40%
118/P		BARBABIET.	3,2	3,2	40%
120/P		MAIS	1,47	1,47	40%
121/P		MAIS	1,14	1,14	40%
122/P		MAIS	20,95	20,95	40%
123/P		MAIS	4,64	4,64	40%
127/P		MAIS	14	14	40%
128/P		MAIS	35,92	35,92	40%
129/P		GRANO DURO	3,79	3,79	40%
129/P		ALT. CEREALI	3,5	3,5	40%



Comune di: CISTERNA

DANNI ALLE COLTURE - SUPERFICI AZIENDALI (fare i totali alla fine del Comune, delle colonne B-I-G)

Foglio di mappa	S.A.U. del foglio	COLTURE DANNEGGIATE			
		Colture	S.A.U. delle colture	DANNO	
				In ordine: arboree - erbacee	S.A.U. danneggiata
N°	Ha		Ha	Ha	
A	B	F	G	H	I
130/P		GRANO DURO	10,2	10,2	40%
130/P		MAIS	12,5	12,5	40%
131/P		ALT. CEREALI	3,50	3,50	40%
131/P		MAIS	10	10	40%
132/P		MAIS	3,7	3,7	40%
133/P		MAIS	3,1	3,1	40%
133/P		BARBABIET.	3	3	40%
135/P		MAIS	3	3	40%
136/P		MAIS	3,6	3,6	40%
137/P		MAIS	4,2	4,2	40%
140/P		MAIS	0,36	0,36	40%
142/P		MAIS	3,15	3,15	40%
143/P		MAIS	1,1	1,1	40%
144/P		GRANO DURO	7	7	40%
144/P		MAIS	0,4	0,4	40%
145/P		MAIS	17,96	17,96	40%
145/P		ALT. CEREALI	2,20	2,20	40%
146/P		MAIS	27,78	27,78	40%
147/P		MAIS	9	9	40%
148/P		MAIS	7,85	7,85	40%
149/P		MAIS	12,74	12,74	40%
150/P		MAIS	7,85	7,85	40%
151/P		MAIS	3,4	3,4	40%
151/P		BARBABIET.	1,7	1,7	40%
152/P		MAIS	1,2	1,2	40%
154/P		MAIS	6,18	6,18	40%
155/P		GRANO DURO	23,81	23,81	40%
155/P		MAIS	26	26	40%
155/P		ALT. CEREALI	7,53	7,53	40%
157/P		MAIS	13	13	40%
159/P		GRANO DURO	52,55	52,55	40%
159/P		MAIS	85,32	85,32	40%
160/P		GRANO DURO	16,13	16,13	40%
160/P		MAIS	13,27	13,27	40%
161/P		MAIS	8,7	8,7	40%
162/P		GRANO DURO	7,12	7,12	40%
162/P		MAIS	79,98	79,98	40%
163/P		MAIS	7,21	7,21	40%



PER COPIA CONFORME

Natura della calamità: SUCCITA'
PRIMAVERA-ESTATE 2003

Mod. 1A


Comune di: CISTERNA

DANNI ALLE COLTURE - SUPERFICI - AZIENDE (fare i totali alla fine del Comune, delle colonne B-H-G)

Foglio di mappa N°	S.A.U. del foglio Ha	Colture In ordine: arboree - erbacee	COLTURE DANNEGGIATE		
			S.A.U. delle colture Ha	DANNO	
				S.A.U. danneggiata Ha	% del danno
A	B	F	G	H	I
163/P		BARBABIET.	6	6	40%
164/P		MAIS	13,49	13,49	40%
171/P		GRANO DURO	48,1	48,1	40%
172/P		MAIS	14,18	14,18	40%
173/P		GRANO DURO	115,79	115,79	40%
173/P		MAIS	134,74	134,74	40%
174/P		MAIS	34,04	34,04	40%
175/P		MAIS	1,71	1,71	40%
177/P			18,04	18,04	40%
TOTALE			1684,42	1684,42	



Stefania Arrigo
Stefania Arrigo





PER C...

Comune di: CORI

DANNI ALLE COLTURE - SUPERFICI - AZIENDE (fare i totali alla fine del Comune, delle colonne B-I-I-G)

Foglio di mappa N°	S.A.U. del foglio Ha	Colture In ordine: arboree - erbacee	COLTURE DANNEGGIATE		
			S.A.U. delle colture Ha	DANNO	
				S.A.U. danneggiata Ha	% del danno
A	B	F	G	H	I
1/P		GRANO DURO	22,47	22,47	40%
1/P		ALT. CEREALI	4	4	40%
2/P		GRANO DURO	77,97	77,97	40%
7/P		GRANO DURO	41,73	41,73	40%
7/P		ALT. CEREALI	2,40	2,40	40%
26/P		MAIS	3	3	40%
39/P		MAIS	5	5	40%
40/P		MAIS	1,1	1,1	40%
49/P		MAIS	4,83	4,83	40%
50/P		MAIS	5,88	5,88	40%
56/P		GRANO DURO	22,42	22,42	40%
56/P		ALT. CEREALI	2,70	2,70	40%
57/P		MAIS	3,61	3,61	40%
75/P		MAIS	1	1	40%
76/P		MAIS	0,66	0,66	40%
TOTALE			198,77	198,77	

ASBAGLIA ARRIKO
M. A. M. P.
9 - 12/10/03

Natura della calamità: SICCITA'
Comune di PONTINIA


del PRIMAVERA ESTATE 2003
Fogli _____

10 NOV. 2003

DANNI ALLE COLTURE - SUPERFICIE AZIENDE (fare i totali alla fine del Comune, delle colonne B-G-II)

Foglio di mappa n° A	S.A.U. del Foglio		COLTURE DANNEGGIATE		DEL FOGLIO	
	Ha. B	Colture (in ordine: Arboree Erbacce) F	S.A.U. delle colture Ha. G	D A N N O		
				S.A.U. danneggiata Ha. H	% del danno I	
23		Olivo	0,20	0,20	60	
17		Altri Cereali	3	2	40	
24		Altri Cereali	2	3	40	
28		Altri Cereali	3,5	3,5	40	
42		Altri Cereali	3	3	40	
45		Altri Cereali	6	6	40	
55		Altri Cereali	3	3	40	
74		Altri Cereali	2	2	40	
82		Altri Cereali	5	5	40	
90		Altri Cereali	7,3	7,3	40	
96		Altri Cereali	2	2	40	
101		Altri Cereali	3	3	40	
102		Altri Cereali	3	3	40	
106		Altri Cereali	6	6	40	
109		Altri Cereali	2,2	2,2	40	
125		Altri Cereali	2,3	2,3	40	
129		Altri Cereali	3	3	40	
140		Altri Cereali	3	3	40	
144		Altri Cereali	1,8	1,8	40	
145		Altri Cereali	6,2	6,2	40	
147		Altri Cereali	1	1	40	
148		Altri Cereali	2,5	2,5	40	
23		Foraggere	1	1	40	
38		Foraggere	5	5	40	
56		Foraggere	12,5	12,5	40	
76		Foraggere	6	6	40	
110		Foraggere	11	11	40	
130		Foraggere	5,3	5,3	40	
8		Girasoli	3	3	40	
9		Girasoli	2	2	40	
8		Grano Duro	4,85	4,85	40	
10		Grano Duro	5,8	5,8	40	
16		Grano Duro	2,39	2,39	40	
17		Grano Duro	1,33	1,33	40	
20		Grano Duro	8,28	8,28	40	
25		Grano Duro	2,71	2,71	40	
27		Grano Duro	2,1	2,1	40	
28		Grano Duro	2,69	2,69	40	
30		Grano Duro	7,5	7,5	40	
44		Grano Duro	1,38	1,38	40	
54		Grano Duro	0,5	0,5	40	
57		Grano Duro	3,88	3,88	40	
60		Grano Duro	2,5	2,5	40	
67		Grano Duro	17,89	17,89	40	
73		Grano Duro	1,4	1,4	40	
74		Grano Duro	3,62	3,62	40	

Geom. Walter Paolo Berté



AG. ANTONIO SESTINI

Natura della calamità: SICCITA'
Comune di PONTINIA


del PRIMAVERA ESTATE 2003
Fogli _____

10 NOV 2003

DANNI ALLE COLTURE - SUPERFICI - AZIENDE (fare i totali alla fine del Comune, delle colonne B-G-H)

Foglio di mappa n° A	S.A.U. del Foglio Ha. B	COLTURE DANNEGGIATE DEL FOGLIO Colture (in ordine: Arboree - Erbacee) F	S.A.U. delle colture Ha. G	D A N N O	
				S.A.U. danneggiata Ha. H	% del danno I
77		Grano Duro	1,87	1,87	40
78		Grano Duro	4,23	4,23	40
86		Grano Duro	9,9	9,9	40
92		Grano Duro	28,22	28,22	40
95		Grano Duro	3,71	3,71	40
98		Grano Duro	1,5	1,5	40
106		Grano Duro	0,65	0,65	40
107		Grano Duro	2,48	2,48	40
108		Grano Duro	0,52	0,52	40
127		Grano Duro	6	6	40
129		Grano Duro	2,94	2,94	40
133		Grano Duro	1,38	1,38	40
136		Grano Duro	2,96	2,96	40
139		Grano Duro	9,07	9,07	40
145		Grano Duro	1	1	40
151		Grano Duro	6,9	6,9	40
152		Grano Duro	1,5	1,5	40
2		Grano Tenero e Orzo	0,34	0,34	40
6		Grano Tenero e Orzo	0,75	0,75	40
7		Grano Tenero e Orzo	0,35	0,35	40
8		Grano Tenero e Orzo	2	2	40
15		Grano Tenero e Orzo	4,45	4,45	40
16		Grano Tenero e Orzo	5,15	5,15	40
17		Grano Tenero e Orzo	3,80	3,80	40
22		Grano Tenero e Orzo	5,9	5,9	40
23		Grano Tenero e Orzo	1,7	1,7	40
24		Grano Tenero e Orzo	1,3	1,3	40
25		Grano Tenero e Orzo	4,7	4,7	40
31		Grano Tenero e Orzo	1,49	1,49	40
33		Grano Tenero e Orzo	0,48	0,48	40
35		Grano Tenero e Orzo	16,86	16,86	40
36		Grano Tenero e Orzo	9,92	9,92	40
37		Grano Tenero e Orzo	5	5	40
38		Grano Tenero e Orzo	6,2	6,2	40
39		Grano Tenero e Orzo	1	1	40
41		Grano Tenero e Orzo	7,57	7,57	40
42		Grano Tenero e Orzo	0,98	0,98	40
43		Grano Tenero e Orzo	7,9	7,9	40
44		Grano Tenero e Orzo	2,22	2,22	40
45		Grano Tenero e Orzo	4	4	40
46		Grano Tenero e Orzo	0,4	0,4	40
47		Grano Tenero e Orzo	0,62	0,62	40
51		Grano Tenero e Orzo	2,8	2,8	40
52		Grano Tenero e Orzo	13,42	13,42	40
53		Grano Tenero e Orzo	7,69	7,69	40
54		Grano Tenero e Orzo	7,45	7,45	40

Geometra Walter Ranzo Bertoli



AS. ANTONIO CORSELLA

PER CONFORME

Natura della calamità: SICCITA'
Comune di PONTINIA

del PRIMAVERA-ESTATE 2003
Fogli _____

10 NOV. 2003

DANNI ALLE COLTURE SUPERFICI AZIENDE (fare i totali alla fine del Comune, delle colonne B-G-H)

Foglio di mappa n° A	S.A.U. del Foglio Ha. B	CULTURE Colture (in ordine: Arboree - Erbacee) F	CULTURE DANNEGGIATE S.A.U. delle colture Ha. G	DEL FOGLIO	
				S.A.U. danneggiata Ha. H	D A N N O % del danno I
55		Grano Tenero e orzo	1,87	1,87	40
56		Grano Tenero e orzo	6,7	6,7	40
59		Grano Tenero e orzo	5	5	40
61		Grano Tenero e orzo	2,08	2,08	40
68		Grano Tenero e orzo	6,13	6,13	40
69		Grano Tenero e orzo	1,26	1,26	40
70		Grano Tenero e orzo	3,5	3,5	40
72		Grano Tenero e orzo	1,1	1,1	40
76		Grano Tenero e orzo	3,10	3,1	40
78		Grano Tenero e orzo	15,29	15,29	40
79		Grano Tenero e orzo	7,06	7,06	40
80		Grano Tenero e orzo	5,96	5,96	40
81		Grano Tenero e orzo	8,87	8,87	40
82		Grano Tenero e orzo	1	1	40
84		Grano Tenero e orzo	4,06	4,06	40
87		Grano Tenero e orzo	8,5	8,5	40
88		Grano Tenero e orzo	9,91	9,91	40
89		Grano Tenero e orzo	8,66	8,66	40
90		Grano Tenero e orzo	4,22	4,22	40
94		Grano Tenero e orzo	10,21	10,21	40
95		Grano Tenero e orzo	2,49	2,49	40
96		Grano Tenero e orzo	8,29	8,29	40
97		Grano Tenero e orzo	8,20	8,20	40
98		Grano Tenero e orzo	2,52	2,52	40
99		Grano Tenero e orzo	3,04	3,04	40
100		Grano Tenero e orzo	2,18	2,18	40
101		Grano Tenero e orzo	2,31	2,31	40
103		Grano Tenero e orzo	6,78	6,78	40
104		Grano Tenero e orzo	2,05	2,05	40
106		Grano Tenero e orzo	3	3	40
107		Grano Tenero e orzo	3,69	3,69	40
108		Grano Tenero e orzo	14,05	14,05	40
109		Grano Tenero e orzo	22,24	22,24	40
110		Grano Tenero e orzo	1,17	1,17	40
112		Grano Tenero e orzo	4,41	4,41	40
113		Grano Tenero e orzo	2,73	2,73	40
115		Grano Tenero e orzo	3,99	3,99	40
119		Grano Tenero e orzo	5	5	40
120		Grano Tenero e orzo	13,86	13,86	40
121		Grano Tenero e orzo	6,72	6,72	40
122		Grano Tenero e orzo	14,25	14,25	40
123		Grano Tenero e orzo	5,03	5,03	40
124		Grano Tenero e orzo	1,69	1,69	40
125		Grano Tenero e orzo	6,17	6,17	40
126		Grano Tenero e orzo	1,12	1,12	40
127		Grano Tenero e orzo	2,20	2,20	40

Geom. Walter Antonio Bertà

CANTICINI CARSELLA

PER COPIA CONFORME

Natura della calamità: SICCITA'
Comune di PONTINIA

del PRIMAVERA/ESTATE 2003
Fogli:

1 0 MAR 2003

DANNI ALLE COLTURE - SUPERFICI - AZIENDE (fare i totali alla fine del Comune, delle colonne B-G-H)

Foglio di mappa	S.A.U. del Foglio	COLTURE DANNEGGIATE DEL FOGLIO			
		Colture (in ordine: Arboree Erbacee)	S.A.U. delle colture Ha.	D A N N O S.A.U. danneggiata Ha.	% del danno
n° A	Ha. B	F	G	H	I
128		Grano Tenero e Orzo	3	3	40
129		Grano Tenero e orzo	4,89	4,89	40
132		Grano Tenero e orzo	1,25	1,25	40
133		Grano Tenero e orzo	11,29	11,29	40
134		Grano Tenero e orzo	1,5	1,5	40
135		Grano Tenero e Orzo	2,4	2,4	40
136		Grano Tenero e orzo	2,8	2,8	40
137		Grano Tenero e orzo	2,2	2,2	40
140		Grano Tenero e orzo	4,46	4,46	40
141		Grano Tenero e orzo	4,55	4,55	40
142		Grano Tenero e Orzo	6,73	6,73	40
143		Grano Tenero e orzo	10,44	10,44	40
144		Grano Tenero e orzo	2,52	2,52	40
146		Grano Tenero e orzo	6,29	6,29	40
147		Grano Tenero e orzo	3,29	3,29	40
149		Grano Tenero e Orzo	3	3	40
153		Grano Tenero e Orzo	2,43	2,43	40
1		Mais	4,98	4,98	40
2		Mais	12,78	12,78	40
4		Mais	21,23	21,23	40
5		Mais	38,14	38,14	40
6		Mais	37,97	37,97	40
7		Mais	25,74	25,74	40
8		Mais	9,89	9,89	40
9		Mais	5,30	5,30	40
10		Mais	25,17	25,17	40
11		Mais	56,02	56,02	40
12		Mais	31,38	31,38	40
14		Mais	44,92	44,92	40
15		Mais	10,5	10,5	40
16		Mais	10,29	10,29	40
17		Mais	13,84	13,84	40
18		Mais	22,06	22,06	40
19		Mais	35,42	35,42	40
20		Mais	18,00	18,00	40
22		Mais	17,6	17,6	40
23		Mais	23,55	23,55	40
24		Mais	28,76	28,76	40
25		Mais	18,18	18,18	40
26		Mais	2,00	2,00	40
27		Mais	12,47	12,47	40
28		Mais	30,33	30,33	40
29		Mais	22,50	22,50	40
30		Mais	14,99	14,99	40
31		Mais	20,50	20,50	40
32		Mais	51,96	51,96	40

Centro di Ricerca per la Siccatà
PONTINIA

PER COPIA CONFORME

061


Natura della calamità: SICCITA'
Comune di PONTINIA

del PRIMAVERA ESTATE 2003
Fogli _____

10 NOV 2003

DANNI ALLE COLTURE - SUPERFICI AZIENDE (fare i totali alla fine del Comune, delle colonne B-G-I)

Foglio di mappa	S.A.U. del Foglio	COLTURE DANNEGGIATE DEL FOGLIO		
		Culture	S.A.U. delle colture	
n°	Ha.	(in ordine: Arboree - Erbacee)	Ha.	D A N N O
A	B	F	G	H I
33		Mais	19.27	19.27 40
35		Mais	39.43	39.43 40
37		Mais	33.24	33.24 40
38		Mais	12.6	12.6 40
39		Mais	35.74	35.74 40
40		Mais	23.56	23.56 40
41		Mais	9.54	9.54 40
42		Mais	30.02	30.02 40
43		Mais	20.08	20.08 40
44		Mais	19.18	19.18 40
45		Mais	24.36	24.36 40
46		Mais	15.4	15.4 40
47		Mais	26.46	26.46 40
48		Mais	19.63	19.63 40
49		Mais	68.06	68.06 40
50		Mais	42.96	42.96 40
51		Mais	31.20	31.20 40
52		Mais	53.65	53.65 40
53		Mais	6.72	6.72 40
54		Mais	9.71	9.71 40
55		Mais	19.46	19.46 40
56		Mais	20.40	20.40 40
57		Mais	0.30	0.30 40
58		Mais	9.28	9.28 40
59		Mais	3.42	3.42 40
60		Mais	7.14	7.14 40
61		Mais	12.01	12.01 40
65		Mais	3.26	3.26 40
66		Mais	37.02	37.02 40
67		Mais	6.84	6.84 40
68		Mais	9.63	9.63 40
69		Mais	28.27	28.27 40
70		Mais	11.80	11.80 40
71		Mais	22.28	22.28 40
72		Mais	30.54	30.54 40
73		Mais	13.3	13.3 40
74		Mais	31.19	31.19 40
75		Mais	27.83	27.83 40
76		Mais	48.36	48.36 40
77		Mais	36.62	36.62 40
78		Mais	41.64	41.64 40
79		Mais	32.02	32.02 40
80		Mais	5.4	5.4 40
81		Mais	27.10	27.10 40
82		Mais	19.30	19.30 40
83		Mais	31.8	31.8 40



ASPI ANTONIO CARSELLA

PER COPIA CO NORME

Natura della calamità: SICCITA'
Comune di PONTINIA

Del PRIMAVERA ESTATE 2003
Foglii ...

10 NOV 2003


DANNI ALLE COLTURE - SUPERFICI - AZIENDE (fare i totali alla fine del Comune, delle colonne B-G-H)

Foglio di mappa n° A	S.A.U. del Foglio Ha. B	COLTURE	DANNEGGIATE	DEL FOGLIO	
		Culture (in ordine: Arboree - Erbacee) F	S.A.U. delle colture Ha. G	S.A.U. danneggiata Ha. H	D A N N O % del danno I
84		Mais	24.83	24.83	40
85		Mais	1.2	1.2	40
86		Mais	24.91	24.91	40
87		Mais	9.86	9.86	40
88		Mais	14.67	14.67	40
89		Mais	23.4	23.4	40
90		Mais	27.82	27.82	40
91		Mais	21.36	21.36	40
92		Mais	44.50	44.50	40
93		Mais	14.80	14.80	40
94		Mais	20.53	20.53	40
95		Mais	44.22	44.22	40
96		Mais	43.17	43.17	40
97		Mais	44.74	44.74	40
98		Mais	26.88	26.88	40
99		Mais	8.25	8.25	40
100		Mais	8.98	8.98	40
101		Mais	30.82	30.82	40
102		Mais	59.97	59.97	40
103		Mais	9.20	9.20	40
104		Mais	19.25	19.25	40
105		Mais	26.24	26.24	40
106		Mais	56.03	56.03	40
107		Mais	26.15	26.15	40
108		Mais	31.14	31.14	40
109		Mais	14.92	14.92	40
110		Mais	53.01	53.01	40
111		Mais	38.32	38.32	40
112		Mais	21.00	21.00	40
113		Mais	17.56	17.56	40
114		Mais	20.36	20.36	40
115		Mais	16.08	16.08	40
116		Mais	20.18	20.18	40
117		Mais	45.07	45.07	40
118		Mais	28.03	28.03	40
120		Mais	19.39	19.39	40
121		Mais	40.02	40.02	40
122		Mais	24.88	24.88	40
123		Mais	27.12	27.12	40
124		Mais	38.5	38.5	40
125		Mais	35.96	35.96	40
126		Mais	34.7	34.7	40
127		Mais	9.00	9.00	40
128		Mais	30.72	30.72	40
129		Mais	23.52	23.52	40
130		Mais	13.45	13.45	40

Giorn. M. Carlo Enrico Pignatelli

AG. ANTONIO GARSELLA

PER COPIA CONFORME



Natura della calamità: SICCITA'
Comune di PONTINA


Del PRIMAVERA ESTATE 2003
Fogli _____

10 NOV. 2003

DANNI ALLE COLTURE - SUPERFICI - AZIENDE (fare i totali alla fine del Comune, delle colonne B-G-H)

Foglio di mappa n° A	S.A.U. del Foglio Ha. B	COLTURE DANNEGGIATE DEL FOGLIO			
		Colture (in ordine: Arboree - Erbacee) F	S.A.U. delle colture Ha. G	S.A.U. danneggiata Ha. H	D A N N O % del danno I
131		Mais	12.62	12.62	40
132		Mais	20.02	20.02	40
133		Mais	7.93	7.93	40
134		Mais	38.51	38.51	40
135		Mais	15.00	15.00	40
136		Mais	27.77	27.77	40
137		Mais	16.49	16.49	40
138		Mais	21.66	21.66	40
139		Mais	20.8	20.8	40
140		Mais	32.70	32.70	40
141		Mais	21.80	21.80	40
142		Mais	37.59	37.59	40
143		Mais	35.85	35.85	40
144		Mais	18.1	18.1	40
145		Mais	19.38	19.38	40
146		Mais	29.14	29.14	40
147		Mais	35.07	35.07	40
148		Mais	27.25	27.25	40
149		Mais	28.3	28.3	40
150		Mais	37.55	37.55	40
151		Mais	37.02	37.02	40
152		Mais	31.95	31.95	40
153		Mais	27.2	27.2	40
154		Mais	53.99	53.99	40
163		Mais	7.00	7.00	40
24		Medica	5.95	5.95	40
83		Medica	1.60	1.60	40
9		Barbabetola da Z.	7	7	40
10		Barbabetola da Z.	3	3	40
15		Barbabetola da Z.	0.70	0.70	40
17		Barbabetola da Z.	2.5	2.5	40
18		Barbabetola da Z.	14.7	14.7	40
20		Barbabetola da Z.	5	5	40
26		Barbabetola da Z.	3	3	40
27		Barbabetola da Z.	4	4	40
28		Barbabetola da Z.	9.7	9.7	40
29		Barbabetola da Z.	2.4	2.4	40
37		Barbabetola da Z.	7	7	40
38		Barbabetola da Z.	8	8	40
39		Barbabetola da Z.	5	5	40
40		Barbabetola da Z.	1.2	1.2	40
42		Barbabetola da Z.	28.6	28.6	40
43		Barbabetola da Z.	4.2	4.2	40
44		Barbabetola da Z.	3.5	3.5	40
45		Barbabetola da Z.	4	4	40
50		Barbabetola da Z.	5.3	5.3	40

PER CODA



264

Natura della calamità: SICCHIA
Comune di PONTINIA

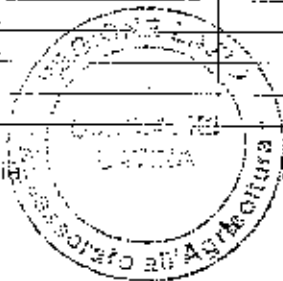
Del PRIMAVERA ESTATE 2003
Foglio _____

10 NOV 2003

DANNI ALLE COLTURE SUPERFICI AZIENDE (fare i totali alla fine del Comune, delle colonne B-G-H)

Foglio di mappa n° A	S.A.U. del Foglio Ha. B	COLTURE DANNEGGIATE		DEL FOGLIO	
		Colture (in ordine: Arboree Erbacee) F	S.A.U. delle colture Ha. G	S.A.U. danneggiata Ha. H	% del danno I
51		Barbabetola da Z.	2.2	2.2	40
52		Barbabetola da Z.	12.5	12.5	40
54		Barbabetola da Z.	6	6	40
57		Barbabetola da Z.	8	8	40
58		Barbabetola da Z.	5	5	40
59		Barbabetola da Z.	14	14	40
66		Barbabetola da Z.	18	18	40
67		Barbabetola da Z.	1.7	1.7	40
68		Barbabetola da Z.	3	3	40
72		Barbabetola da Z.	2	2	40
74		Barbabetola da Z.	20.1	20.1	40
75		Barbabetola da Z.	3.5	3.5	40
76		Barbabetola da Z.	3.6	3.6	40
77		Barbabetola da Z.	1.2	1.2	40
78		Barbabetola da Z.	48.8	48.8	40
81		Barbabetola da Z.	1	1	40
83		Barbabetola da Z.	1.5	1.5	40
84		Barbabetola da Z.	1.5	1.5	40
87		Barbabetola da Z.	7	7	40
88		Barbabetola da Z.	5.5	5.5	40
89		Barbabetola da Z.	4	4	40
90		Barbabetola da Z.	7	7	40
91		Barbabetola da Z.	2	2	40
94		Barbabetola da Z.	2	2	40
95		Barbabetola da Z.	3.4	3.4	40
96		Barbabetola da Z.	9.4	9.4	40
99		Barbabetola da Z.	4.2	4.2	40
103		Barbabetola da Z.	18	18	40
104		Barbabetola da Z.	3.5	3.5	40
105		Barbabetola da Z.	3.5	3.5	40
106		Barbabetola da Z.	7.5	7.5	40
108		Barbabetola da Z.	6	6	40
109		Barbabetola da Z.	1.2	1.2	40
110		Barbabetola da Z.	3.5	3.5	40
112		Barbabetola da Z.	16.5	16.5	40
113		Barbabetola da Z.	1.5	1.5	40
114		Barbabetola da Z.	5.4	5.4	40
115		Barbabetola da Z.	6.5	6.5	40
118		Barbabetola da Z.	1	1	40
119		Barbabetola da Z.	5	5	40
120		Barbabetola da Z.	29	29	40
121		Barbabetola da Z.	4	4	40
122		Barbabetola da Z.	13.2	13.2	40
123		Barbabetola da Z.	6.8	6.8	40
125		Barbabetola da Z.	26	26	40
126		Barbabetola da Z.	17.3	17.3	40

Gen. W. P. Enrico Bertolotti



Dr. ANTONIO DI CARSELLA

PER COPIA CONFORME

Natura della calamità: SICCITA'
Comune di PONTINIA

Del PRIMAVERA ESTATE 2003
Fogli

1 0 NOV. 2003

DANNI ALLE COLTURE SUPERFICI - AZIENDE (fare i totali alla fine del Comune, delle colonne B-G-H)

Foglio di mappa n° A	S.A.U. del Foglio Ha. B	COLTURE DANNEGGIATE DEL FOGLIO Colture (in ordine: Arboree - Erbacee) F	S.A.U. delle colture Ha. G	D A N N O	
				S.A.U. danneggiata Ha. H	% del danno I
127		Barbabietola da Z.	1,5	1,5	40
131		Barbabietola da Z.	3	3	40
132		Barbabietola da Z.	7,5	7,5	40
133		Barbabietola da Z.	10,2	10,2	40
134		Barbabietola da Z.	8,7	8,7	40
135		Barbabietola da Z.	2,5	2,5	40
136		Barbabietola da Z.	3,6	3,6	40
137		Barbabietola da Z.	11,2	11,2	40
138		Barbabietola da Z.	9,2	9,2	40
139		Barbabietola da Z.	16	16	40
140		Barbabietola da Z.	14,6	14,6	40
141		Barbabietola da Z.	9	9	40
142		Barbabietola da Z.	8,4	8,4	40
143		Barbabietola da Z.	13,7	13,7	40
144		Barbabietola da Z.	14,5	14,5	40
145		Barbabietola da Z.	5	5	40
146		Barbabietola da Z.	8,5	8,5	40
147		Barbabietola da Z.	3	3	40
148		Barbabietola da Z.	1,6	1,6	40
149		Barbabietola da Z.	3,5	3,5	40
150		Barbabietola da Z.	0,8	0,8	40
151		Barbabietola da Z.	5,3	5,3	40
152		Barbabietola da Z.	9	9	40
153		Barbabietola da Z.	28,9	28,9	40
160		Barbabietola da Z.	2	2	40
171		Barbabietola da Z.	6	6	40
177		Barbabietola da Z.	2,5	2,5	40
22		Pomodoro da Ind.	5	5	45
27		Pomodoro da Ind.	4,7	4,7	45
30		Pomodoro da Ind.	0,3	0,3	45
55		Pomodoro da Ind.	0,5	0,5	45
94		Pomodoro da Ind.	0,12	0,12	45
104		Pomodoro da Ind.	2,2	2,2	45
114		Pomodoro da Ind.	5	5	45
124		Pomodoro da Ind.	8,4	8,4	45
129		Pomodoro da Ind.	0,27	0,27	45
130		Pomodoro da Ind.	7,5	7,5	45
133		Pomodoro da Ind.	6,39	6,39	45
137		Pomodoro da Ind.	4	4	45
138		Pomodoro da Ind.	2,3	2,3	45
139		Pomodoro da Ind.	5	5	45
145		Pomodoro da Ind.	7,6	7,6	45
148		Pomodoro da Ind.	18,02	18,02	45
152		Pomodoro da Ind.	2	2	45
38		Meloni	1,5	1,5	50
90		Ortaggi Pieno Campo Stagionali	5,8	5,8	50
122		Ortaggi Pieno Campo Stagionali	20	20	50

PER OGNI CONTO

Natura della calamità: SICCITA'
Comune di SABAUDIA

Del PRIMAVERA ESTATE 2003
Fogli _____

10 NOV. 2003

DANNI ALLE COLTURE - SUPERFICI - AZIENDE (fare i totali alla fine del Comune, delle colonne B-G-II)

Foglie di mappa n° A	S.A.U. del Foglio Ha. B	COLTURE DANNEGGIATE DEL FOGLIO		S.A.U. delle colture Ha. G	D A N N O	
		Colture			S.A.U. danneggiata Ha. H	% del danno I
		(in ordine: Arboree F)	Erbacee)			
7		Mele		2,5	2,5	40
7		Altri Cereali		3	3	40
27		Altri Cereali		3,4	3,4	40
33		Altri Cereali		10	10	40
42		Altri Cereali		1	1	40
76		Altri Cereali		3	3	40
112		Altri Cereali		5,2	5,2	40
20		Avena		9	9	40
3		Foraggiere		3	3	40
6		Foraggiere		14	14	40
11		Foraggiere		19,5	19,5	40
61		Foraggiere		4,86	4,86	40
1		Grano Duro		0,97	0,97	40
2		Grano Duro		2,18	2,18	40
20		Grano Duro		3	3	40
23		Grano Duro		4,24	4,24	40
25		Grano Duro		11,72	11,72	40
27		Grano Duro		5,84	5,84	40
36		Grano Duro		6,57	6,57	40
42		Grano Duro		2	2	40
43		Grano Duro		2,77	2,77	40
44		Grano Duro		1,97	1,97	40
46		Grano Duro		5,8	5,8	40
50		Grano Duro		1,02	1,02	40
56		Grano Duro		2,2	2,2	40
87		Grano Duro		5,49	5,49	40
112		Grano Duro		1,4	1,4	40
1		Grano Tenero e Orzo		6,14	6,14	40
4		Grano Tenero e Orzo		5,03	5,03	40
6		Grano Tenero e Orzo		3,8	3,8	40
7		Grano Tenero e Orzo		8,16	8,16	40
12		Grano Tenero e Orzo		0,66	0,66	40
13		Grano Tenero e Orzo		7	7	40
14		Grano Tenero e Orzo		1,46	1,46	40
17		Grano Tenero e Orzo		3,18	3,18	40
20		Grano Tenero e Orzo		4,59	4,59	40
21		Grano Tenero e Orzo		3,66	3,66	40
22		Grano Tenero e Orzo		0,60	0,60	40
23		Grano Tenero e Orzo		5	5	40
24		Grano Tenero e Orzo		1,2	1,2	40
25		Grano Tenero e Orzo		1,43	1,43	40
31		Grano Tenero e Orzo		3,84	3,84	40
32		Grano Tenero e Orzo		12,8	12,8	40
33		Grano Tenero e Orzo		1,95	1,95	40
36		Grano Tenero e Orzo		6,03	6,03	40
37		Grano Tenero e Orzo		5,28	5,28	40
38		Grano Tenero e Orzo		2,5	2,5	40

Geom. Walter Paszo Berté

Pr. Agr. ANTONIO DI CARSELLA

PER COPIA CONFORME

Natura della calamità: SICCITA'
Comune di SABAUDIA

Del PRIMAVERA ESTATE 2003
Fogli

10 NOV. 2003

DANNI ALLE COLTURE - SUPERFICI - AZIENDE (fare i totali alla fine del Comune, delle colonne B-G-H)

Foglio di mappa n° A	S.A.U. del Foglio Ha. B	COLTURE DANNEGGIATE DEL FOGLIO Colture (in ordine: Arboree - Erbacee) F	S.A.U. delle colture Ha. G	D A N N O	
				S.A.U. danneggiata Ha. H	% del danno I
41		Grano tenero E Orzo	2.65	2.65	40
46		Grano tenero E Orzo	12.46	12.46	40
51		Grano tenero E Orzo	2.07	2.07	40
53		Grano tenero E Orzo	11.5	11.5	40
55		Grano tenero E Orzo	0.76	0.76	40
59		Grano tenero E Orzo	4.16	4.16	40
62		Grano tenero E Orzo	4.4	4.4	40
63		Grano tenero E Orzo	4.4	4.4	40
65		Grano tenero E Orzo	12	12	40
69		Grano tenero E Orzo	8.27	8.27	40
70		Grano tenero E Orzo	1	1	40
75		Grano tenero E Orzo	4.1	4.1	40
77		Grano tenero E Orzo	5.31	5.31	40
78		Grano tenero E Orzo	6.37	6.37	40
79		Grano tenero E Orzo	2.2	2.2	40
82		Grano tenero E Orzo	14.89	14.89	40
83		Grano tenero E Orzo	2.9	2.9	40
84		Grano tenero E Orzo	3.66	3.66	40
88		Grano tenero E Orzo	3.68	3.68	40
92		Grano tenero E Orzo	3.2	3.2	40
94		Grano tenero E Orzo	2.5	2.5	40
95		Grano tenero E Orzo	6.4	6.4	40
99		Grano tenero E Orzo	7.5	7.5	40
104		Grano tenero E Orzo	4.2	4.2	40
106		Grano tenero E Orzo	1.42	1.42	40
111		Grano tenero E Orzo	6	6	40
112		Grano tenero E Orzo	8.55	8.55	40
121		Grano tenero E Orzo	4.08	4.08	40
123		Grano tenero E Orzo	0.55	0.55	40
1		Mais	28	28	40
2		Mais	4.1	4.1	40
3		Mais	60.22	60.22	40
4		Mais	7.61	7.61	40
7		Mais	24.61	24.61	40
8		Mais	14.36	14.36	40
10		Mais	10	10	40
11		Mais	8.17	8.17	40
12		Mais	15.43	15.43	40
13		Mais	5.57	5.57	40
14		Mais	2.6	2.6	40
15		Mais	39.8	39.8	40
16		Mais	5.58	5.58	40
17		Mais	7	7	40
18		Mais	13.19	13.19	40
20		Mais	6	6	40
21		Mais	14.24	14.24	40

PER COPIA CONFORME

Pr. Agr. ANTONIO SCARSELLA

Natura della calamità: SICCITA'
Comune di SABAUDIA

Del PRIMAVERA-ESTATE 2003
Fogli

1 0 NOV, 2003

DANNI ALLE COLTURE - SUPERFICI - AZIENDE (fare i totali alla fine del Comune, delle colonne B-G-II)

Foglio di mappa	S.A.U. del Foglio	COLTURE DANNEGGIATE DEL FOGLIO	S.A.U. delle colture Ha.	D A N N O	
				S.A.U. danneggiata Ha.	% del damno
n°	Ha.	Culture (in ordine: Arboree - Erbacee)	Ha.	II	I
A	B	F	G		
22		Mais	21.72	21.72	40
23		Mais	6.15	6.15	40
24		Mais	9	9	40
27		Mais	8.24	8.24	40
30		Mais	4.7	4.7	40
31		Mais	21.3	21.3	40
32		Mais	28.5	28.5	40
35		Mais	19.94	19.94	40
36		Mais	2.5	2.5	40
38		Mais	3.35	3.35	40
39		Mais	13.7	13.7	40
40		Mais	26.03	26.03	40
41		Mais	7.46	7.46	40
42		Mais	6.7	6.7	40
44		Mais	1.67	1.67	40
45		Mais	10.91	10.91	40
48		Mais	3.5	3.5	40
49		Mais	5.76	5.76	40
50		Mais	6.2	6.2	40
51		Mais	53.51	53.51	40
52		Mais	12.86	12.86	40
53		Mais	37.46	37.46	40
54		Mais	2.15	2.15	40
55		Mais	11.68	11.68	40
56		Mais	4.5	4.5	40
58		Mais	19.3	19.3	40
60		Mais	43.07	43.07	40
61		Mais	28.69	28.69	40
62		Mais	21.98	21.98	40
63		Mais	28.74	28.74	40
66		Mais	43.65	43.65	40
67		Mais	40.62	40.62	40
69		Mais	10.52	10.52	40
70		Mais	9.20	9.20	40
71		Mais	3.92	3.92	40
74		Mais	8	8	40
75		Mais	8.5	8.5	40
76		Mais	13.29	13.29	40
78		Mais	13.33	13.33	40
79		Mais	8.9	8.9	40
80		Mais	9.73	9.73	40
81		Mais	1.65	1.65	40
82		Mais	11.44	11.44	40
83		Mais	1.25	1.25	40
84		Mais	4.7	4.7	40
87		Mais	7.2	7.2	40

Geom. Mario Bonzo Bertè

P. ANTONIO SCARSELLA

Natura della calamità: SICCITA'

Mod. 1A

Comune di: SEZZE

DANNI ALLE COLTURE SUPERFICI - AZIENDI (fare i totali alla fine del Comune, delle colonne B-H-G)

Foglio di mappa N°	S.A.U. del foglio Ha	COLTURE DANNEGGIATE			
		Colture In ordine: arboree - erbacee	S.A.U. delle colture Ha	DANNO	
				S.A.U. danneggiata Ha	% del danno
A	B	F	G	H	I
25		POMODORO	5.1	5.1	40
56		POMODORO	3	3	40
81		POMODORO	0.84	0.84	40
95		POMODORO	3.74	3.74	40
103		POMODORO	0.93	0.93	40
119		POMODORO	3.16	3.16	40
11		BARBABIETOLA	3	3	40
19		BARBABIETOLA	5	5	40
25		BARBABIETOLA	3.3	3.3	40
52		BARBABIETOLA	3.5	3.5	40
53		BARBABIETOLA	8	8	40
56		BARBABIETOLA	7	7	40
57		BARBABIETOLA	1	1	40
59		BARBABIETOLA	5	5	40
80		BARBABIETOLA	16.5	16.5	40
92		BARBABIETOLA	2	2	40
93		BARBABIETOLA	5	5	40
100		BARBABIETOLA	6	6	40
102		BARBABIETOLA	4.5	4.5	40
103		BARBABIETOLA	4.5	4.5	40
104		BARBABIETOLA	5.5	5.5	40
107		BARBABIETOLA	1.5	1.5	40
109		BARBABIETOLA	2	2	40
110		BARBABIETOLA	2	2	40
122		BARBABIETOLA	2	2	40
123		BARBABIETOLA	15.5	15.5	40
153		BARBABIETOLA	2.2	2.2	40
25		MAIS	19.5	19.5	40
28		MAIS	7	7	40
46		MAIS	3.7	3.7	40
52		MAIS	5	5	40
53		MAIS	3	3	40
54		MAIS	3.68	3.68	40
58		MAIS	11	11	40
61		MAISICO	3.69	3.69	40
63		MAIS	7	7	40
72		MAIS	16.2	16.2	40

PER COPIA COLFONDO

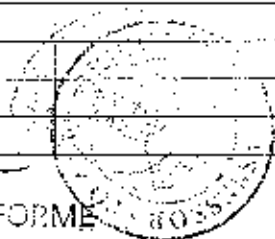


IL FUNZIONARIO
Dot. SALVATORE VOLLARO

[Handwritten signature]

79	MAIS	2.5	2.5	40
82	MAIS	30	30	40
84	MAIS	4.27	4.27	40
85	MAIS	3.6	3.6	40
87	MAIS	1.7	1.7	40
92	MAIS	3	3	40
100	MAIS	7.6	7.6	40
105	MAIS	6.2	6.2	40
106	MAIS	10	10	40
111	MAIS	12	12	40
119	MAIS	14.2	14.2	40
123	MAIS	3	3	40
152	MAIS	3.4	3.4	40
5	GRANO DURO	19.21	19.21	40
11	GRANO DURO	2.86	2.86	40
50	GRANO DURO	2.73	2.73	40
52	GRANO DURO	6	6	40
58	GRANO DURO	1.3	1.3	40
59	GRANO DURO	2.16	2.16	40
71	GRANO DURO	1	1	40
74	GRANO DURO	1	1	40
90	GRANO DURO	1	1	40
92	GRANO DURO	0.99	0.99	40
95	GRANO DURO	3.5	3.5	40
99	GRANO DURO	0.6	0.6	40
102	GRANO DURO	2.75	2.75	40
103	GRANO DURO	1.07	1.07	40
105	GRANO DURO	2	2	40
108	GRANO DURO	2.3	2.3	40
109	GRANO DURO	1	1	40
111	GRANO DURO	0.75	0.75	40
119	GRANO DURO	1.1	1.1	40
151	GRANO DURO	2	2	40
152	GRANO DURO	0.5	0.5	40
153	GRANO DURO	1.5	1.5	40
21	ALTRI CEREALI	0.16	0.16	40
25	ALTRI CEREALI	12.23	12.23	40
28	ALTRI CEREALI	5.79	5.79	40
29	ALTRI CEREALI	1	1	40
40	ALTRI CEREALI	1.5	1.5	40
50	ALTRI CEREALI	10.27	10.27	40
52	ALTRI CEREALI	8.27	8.27	40
53	ALTRI CEREALI	6.51	6.51	40
54	ALTRI CEREALI	5.55	5.55	40
57	ALTRI CEREALI	5.71	5.71	40
58	ALTRI CEREALI	11.72	11.72	40
60	ALTRI CEREALI	3.6	3.6	40
61	ALTRI CEREALI	4.06	4.06	40
62	ALTRI CEREALI	1.25	1.25	40
63	ALTRI CEREALI	5	5	40
64	ALTRI CEREALI	0.03	0.03	40
67	ALTRI CEREALI	0.86	0.86	40

PER COPIA CONFORME

IL FUNZIONARIO
Dott. SALVATORE VOLLETTA

68	ALTRI CEREALI	1.06	1.06	40
70	ALTRI CEREALI	2.42	2.42	40
72	ALTRI CEREALI	1.6	1.6	40
73	ALTRI CEREALI	1.4	1.4	40
74	ALTRI CEREALI	4.45	4.45	40
75	ALTRI CEREALI	4.71	4.71	40
76	ALTRI CEREALI	0.5	0.5	40
78	ALTRI CEREALI	0.54	0.54	40
79	ALTRI CEREALI	0.31	0.31	40
81	ALTRI CEREALI	2.99	2.99	40
84	ALTRI CEREALI	3.04	3.04	40
87	ALTRI CEREALI	1.09	1.09	40
89	ALTRI CEREALI	0.74	0.74	40
91	ALTRI CEREALI	1.68	1.68	40
92	ALTRI CEREALI	7.36	7.36	40
93	ALTRI CEREALI	1.53	1.53	40
84	ALTRI CEREALI	5.74	5.74	40
96	ALTRI CEREALI	5.54	5.54	40
97	ALTRI CEREALI	2.03	2.03	40
98	ALTRI CEREALI	1.2	1.2	40
100	ALTRI CEREALI	21.23	21.23	40
101	ALTRI CEREALI	2.08	2.08	40
103	ALTRI CEREALI	1.95	1.95	40
104	ALTRI CEREALI	2.72	2.72	40
105	ALTRI CEREALI	3.4	3.4	40
106	ALTRI CEREALI	5.39	5.39	40
107	ALTRI CEREALI	0.32	0.32	40
108	ALTRI CEREALI	0.5	0.5	40
109	ALTRI CEREALI	2.06	2.06	40
110	ALTRI CEREALI	1.64	1.64	40
111	ALTRI CEREALI	8.68	8.68	40
119	ALTRI CEREALI	1	1	40
120	ALTRI CEREALI	0.79	0.79	40
121	ALTRI CEREALI	2.88	2.88	40
122	ALTRI CEREALI	4.23	4.23	40
123	ALTRI CEREALI	2.47	2.47	40
151	ALTRI CEREALI	3.55	3.55	40
152	ALTRI CEREALI	2.53	2.53	40
153	ALTRI CEREALI	6.89	6.89	40
46	PROTEAGINOSE	1.8	1.8	40
61	PROTEAGINOSE	1.9	1.9	40

IL FUNZIONARIO
 Dott. SALVATORE VALLARO

Salvatore

PER COPIA CONFORME



Natura della calamità: SICCITA'


Mod. 1A

Comune di: SERMONETA

DANNI ALLE COLTURE SUPERFICI - AZIENDE (fare i totali alla fine del Comune delle colonne B-II-G)

Foglio di mappa	S.A.U. del foglio	COLTURE DANNEGGIATE			
		Colture In ordine arboreo - erbacee	S.A.U. delle colture	DANNO	
				S.A.U. danneggiata	% del danno
N°	Ha		Ha	Ha	
A	B	F	G	H	I
17		POMODORO	2	2	40
24		POMODORO	1	1	40
42		POMODORO	1.5	1.5	40
56		POMODORO	2.8	2.8	40
58		POMODORO	15.30	15.30	40
59		POMODORO	5.6	5.6	40
60		POMODORO	11.98	11.98	40
3		BARBABIETOLA	2.5	2.5	40
4		BARBABIETOLA	4.5	4.5	40
17		BARBABIETOLA	7	7	40
29		BARBABIETOLA	2.5	2.5	40
30		BARBABIETOLA	1	1	40
38		BARBABIETOLA	4	4	40
42		BARBABIETOLA	2.7	2.7	40
49		BARBABIETOLA	3	3	40
59		BARBABIETOLA	6	6	40
60		BARBABIETOLA	10.5	10.5	40
72		BARBABIETOLA	10	10	40
3		MAIS	12	12	40
19		MAIS	15.6	15.6	40
22		MAIS	1.24	1.24	40
24		MAIS	1	1	40
30		MAIS	1	1	40
34		MAIS	2.4	2.4	40
56		MAIS	0.7	0.7	40
4		GRANO DURO	4.35	4.35	40
7		GRANO DURO	7.38	7.38	40
13		GRANO DURO	2.38	2.38	40
16		GRANO DURO	6.82	6.82	40
17		GRANO DURO	8.59	8.59	40
19		GRANO DURO	1.83	1.83	40
21		GRANO DURO	15.45	15.45	40
22		GRANO DURO	2.37	2.37	40
23		GRANO DURO	5.06	5.06	40
24		GRANO DURO	9.02	9.02	40
25		GRANO DURO	4.43	4.43	40
26		GRANO DURO	5.76	5.76	40

PER COPIA CONFORME



M. FUNZIONARIO
Dot. SALVATORE VOLICANO

30	GRANO DURO	1.6	1.6	40
34	GRANO DURO	14.14	14.14	40
50	GRANO DURO	8.06	8.06	40
56	GRANO DURO	3.2	3.2	40
57	GRANO DURO	3.56	3.56	40
58	GRANO DURO	8.4	8.4	40
59	GRANO DURO	9.25	9.25	40
61	GRANO DURO	3.2	3.2	40
1	ALTRI CEREALI	6.83	6.83	40
3	ALTRI CEREALI	50.2	50.2	40
4	ALTRI CEREALI	6.75	6.75	40
5	ALTRI CEREALI	2.01	2.01	40
6	ALTRI CEREALI	8.75	8.75	40
7	ALTRI CEREALI	4	4	40
16	ALTRI CEREALI	5.1	5.1	40
17	ALTRI CEREALI	10.44	10.44	40
19	ALTRI CEREALI	1.02	1.02	40
20	ALTRI CEREALI	3.95	3.95	40
21	ALTRI CEREALI	2.39	2.39	40
22	ALTRI CEREALI	7.54	7.54	40
24	ALTRI CEREALI	0.9	0.9	40
25	ALTRI CEREALI	0.45	0.45	40
29	ALTRI CEREALI	2.24	2.24	40
30	ALTRI CEREALI	1.76	1.76	40
34	ALTRI CEREALI	17.53	17.53	40
40	ALTRI CEREALI	0.99	0.99	40
42	ALTRI CEREALI	2.2	2.2	40
49	ALTRI CEREALI	4.07	4.07	40
51	ALTRI CEREALI	4.22	4.22	40
52	ALTRI CEREALI	0.48	0.48	40
53	ALTRI CEREALI	2.6	2.6	40
56	ALTRI CEREALI	4.3	4.3	40
57	ALTRI CEREALI	0.65	0.65	40
8	PROTEAGINOSE	2	2	40



IL FUNZIONARIO
 Dott. SALVATORE VOLURNO



PER COPIA CONFORME

Natura della calamità: SICCIITA'
PRIMAVERA-ESTATE 2003

Comune di: APRILIA



Mod. 1A

DANNI ALLE COLTURE - SUPERFICI - AZIENDE (fare i totali alla fine del Comune, delle colonne B-H-G)

Foglio di mappa	S.A.U. del foglio	Colture	COLTURE DANNEGGIATE		
			S.A.U. delle colture	DANNO	
				S.A.U. danneggiata	% del danno
N°	Ha	In ordine: arboree - erbacee	Ha	Ha	
A	B	F	G	H	I
2/P		GRANO DURO	2,2	2,2	40%
3/P		ALT. CEREALI	7,28	7,28	40%
4/P		GRANO DURO	4	4	40%
5/P		GRANO DURO	26,1	26,1	40%
5/P		MAIS	8,5	8,5	40%
9/P		FORAGGERE	30	30	40%
10/P		GRANO DURO	4,72	4,72	40%
11/P		GRANO DURO	15,76	15,76	40%
11/P		MAIS	2,7	2,7	40%
11/P		FORAGGERE	2	2	40%
11/P		ALT. CEREALI	1	1	40%
12/P		GRANO DURO	8,24	8,24	40%
12/P		MAIS	2,79	2,79	40%
12/P		FORAGGERE	20	20	40%
12/P		ALT. CEREALI	1,33	1,33	40%
13/P		MAIS	1,5	1,5	40%
15/P		FORAGGERE	40	40	40%
17/P		MAIS	1,3	1,3	40%
17/P		FORAGGERE	10,9	10,9	40%
17/P		ALT. CEREALI	1,54	1,54	40%
18/P		GRANO DURO	5,42	5,42	40%
19/P		ALT. CEREALI	3,73	3,73	40%
20/P		FORAGGERE	8	8	40%
22/P		GRANO DURO	3,97	3,97	40%
24/P		GRANO DURO	4,78	4,78	40%
24/P		ALT. CEREALI	3	3	40%
25/P		GRANO DURO	4,5	4,5	40%
25/P		FORAGGERE	17	17	40%
25/P		ALT. CEREALI	11,86	11,86	40%
26/P		GRANO DURO	10,57	10,57	40%
26/P		MAIS	7,7	7,7	40%
26/P		ALT. CEREALI	4,91	4,91	40%
27/P		GRANO DURO	8,2	8,2	40%
27/P		ALT. CEREALI	6,49	6,49	40%
28/P		GRANO DURO	1,83	1,83	40%
29/P		GRANO DURO	20,22	20,22	40%
29/P		ALT. CEREALI	1,9	1,9	40%
30/P		MAIS	0,8	0,8	40%

PER COPIA CONFORME

Natura della calamità: SICCITA'
PRIMAVERA-ESTATE 2003



DANNI ALLE COLTURE – SUPERFICI – AZIENDE (fare i totali alla fine del Comune, delle colonne B-H-G)

Foglio di mappa N°	S.A.U. del foglio Ha	COLTURE DANNEGGIATE			
		Colture In ordine: arboree - erbacee	S.A.U. delle colture Ha	DANNO	
				S.A.U. danneggiata Ha	% del danno
A	B	F	G	H	I
30/P		FORAGGERE	8	8	40%
32/P		GRANO DURO	11,45	11,45	40%
33/P		GRANO DURO	1,99	1,99	40%
33/P		ALT. CEREALI	9,66	9,66	40%
34/P		GRANO DURO	6,13	6,13	40%
34/P		FORAGGERE	6,16	6,16	40%
35/P		GRANO DURO	7,44	7,44	40%
35/P		ALT. CEREALI	8,81	8,81	40%
36/P		GRANO DURO	6,58	6,58	40%
36/P		FORAGGERE	2,4	2,4	40%
37/P		ALT. CEREALI	3,86	3,86	40%
38/P		GRANO DURO	3,15	3,15	40%
38/P		FORAGGERE	7	7	40%
38/P		ALT. CEREALI	1,94	1,94	40%
40/P		GRANO DURO	13,53	13,53	40%
42/P		GRANO DURO	3,86	3,86	40%
42/P		ALT. CEREALI	4,45	4,45	40%
43/P		ALT. CEREALI	4,1	4,1	40%
44/P		GRANO DURO	4,2	4,2	40%
51/P		GRANO DURO	19,62	19,62	40%
52/P		GRANO DURO	0,3	0,3	40%
52/P		ALT. CEREALI	1,2	1,2	40%
54/P		GRANO DURO	3,26	3,26	40%
54/P		ALT. CEREALI	1	1	40%
55/P		GRANO DURO	9,53	9,53	40%
55/P		ALT. CEREALI	2,24	2,24	40%
56/P		GRANO DURO	4,18	4,18	40%
59/P		GRANO DURO	0,89	0,89	40%
60/P		GRANO DURO	1,6	1,6	40%
60/P		MAIS	3,37	3,37	40%
60/P		ALT. CEREALI	0,03	0,3	40%
61/P		GRANO DURO	1,46	1,46	40%
61/P		FORAGGERE	23	23	40%
62/P		GRANO DURO	3,23	3,23	40%
62/P		ALT. CEREALI	1,5	1,5	40%
63/P		GRANO DURO	19,4	19,4	40%
63/P		FORAGGERE	10	10	40%
63/P		ALT. CEREALI	2,57	2,57	40%

PER C...

Natura della calamità: SICCATÀ
PRIMAVERA-ESTATE 2003



DANNI ALLE COLTURE -- SUPERFICI AZIENDALI (fare i totali alla fine del Comune, delle colonne B-H-G)

Foglio di mappa	S.A.U. del foglio	COLTURE DANNEGGIATE			
		Colture In ordine: arboree - erbacee	S.A.U. delle colture	DANNO	
				S.A.U. danneggiata	% del danno
N°	Ha		Ha	Ha	I
Λ	B	F	G	II	I
64/P		MAIS	8,8	8,8	40%
64/P		ALT. CEREALI	1,92	1,92	40%
65/P		ALT. CEREALI	6,5	6,5	40%
66/P		MAIS	1	1	40%
71/P		GRANO DURO	2,65	2,65	40%
71/P		MAIS	3,41	3,41	40%
71/P		ALT. CEREALI	14,89	14,89	40%
72/P		GRANO DURO	1,38	1,38	40%
73/P		GRANO DURO	16,01	16,01	40%
73/P		ALT. CEREALI	8,94	8,94	40%
74/P		ALT. CEREALI	2,1	2,1	40%
75/P		GRANO DURO	7,11	7,11	40%
75/P		ALT. CEREALI	0,49	0,49	40%
76/P		GRANO DURO	12	12	40%
77/P		GRANO DURO	12	12	40%
77/P		MAIS	9	9	40%
78/P		GRANO DURO	23,5	23,5	40%
78/P		MAIS	3	3	40%
79/P		MAIS	48,5	48,5	40%
79/P		ALT. CEREALI	1	1	40%
80/P		ALT. CEREALI	1,44	1,44	40%
81/P		ALT. CEREALI	4,75	4,75	40%
82/P		GRANO DURO	1	1	40%
82/P		ALT. CEREALI	23,86	23,86	40%
83/P		ALT. CEREALI	2,54	2,54	40%
84/P		GRANO DURO	4,55	4,55	40%
84/P		ALT. CEREALI	4,88	4,88	40%
85/P		GRANO DURO	5,25	5,25	40%
86/P		GRANO DURO	5,92	5,92	40%
86/P		ALT. CEREALI	10,61	10,61	40%
87/P		GRANO DURO	14,12	14,12	40%
88/P		ALT. CEREALI	23,42	23,42	40%
89/P		GRANO DURO	10,97	10,97	40%
89/P		ALT. CEREALI	13,36	13,36	40%
90/P		GRANO DURO	27,12	27,12	40%
90/P		ALT. CEREALI	2,01	2,01	40%

PER COPIA CONFORME

Natura della calamità: SICCTIA?
PRIMAVERA-ESTATE 2003



DANNI ALLE COLTURE SUPERFICI AZIENDALI (fare i totali alla fine del Comune, delle colonne B-H-G)

Foglio di mappa	S.A.U. del foglio	Colture <small>In ordine: arboree - erbacee</small>	COLTURE DANNEGGIATE		
			S.A.U. delle colture	DANNO	
				S.A.U. danneggiata	% del danno
N°	Ha		Ha	Ha	
A	B	F	G	H	I
91/P		GRANO DURO	4,9	4,9	40%
91/P		ALT. CEREALI	0,91	0,91	40%
92/P		GRANO DURO	8,56	8,56	40%
92/P		FORAGGERE	2,3	2,3	40%
92/P		ALT. CEREALI	9,82	9,82	40%
93/P		ALT. CEREALI	0,4	0,4	40%
94/P		ALT. CEREALI	12,85	12,85	40%
95/P		GRANO DURO	12,98	12,98	40%
95/P		FORAGGERE	12,5	12,5	40%
95/P		ALT. CEREALI	12,51	12,51	40%
96/P		FORAGGERE	2,8	2,8	40%
96/P		ALT. CEREALI	5,1	5,1	40%
97/P		GRANO DURO	23,78	23,78	40%
97/P		FORAGGERE	18	18	40%
97/P		ALT. CEREALI	12,99	12,99	40%
98/P		FORAGGERE	6	6	40%
98/P		ALT. CEREALI	5,91	5,91	40%
100/P		ALT. CEREALI	2,69	2,69	40%
101/P		ALT. CEREALI	2,11	2,11	40%
102/P		MAIS	32,71	32,71	40%
103/P		GRANO DURO	3,2	3,2	40%
103/P		MAIS	17,51	17,51	40%
103/P		ALT. CEREALI	3,94	3,94	40%
104/P		ALT. CEREALI	10,19	10,19	40%
105/P		MAIS	8,07	8,07	40%
105/P		ALT. CEREALI	0,99	0,99	40%
106/P		GRANO DURO	140,85	140,85	40%
106/P		ALT. CEREALI	109,92	109,92	40%
107/P		GRANO DURO	48,67	48,67	40%
107/P		BARBABIET.	107	107	40%
108/P		GRANO DURO	11	11	40%
108/P		MAIS	0,88	0,88	40%
108/P		FORAGGERE	4,5	4,5	40%
108/P		ALT. CEREALI	14,5	14,5	40%
108/P		BARBABIET.	15	15	40%
109/P		GRANO DURO	41,51	41,51	40%
109/P		MAIS	2,09	2,09	40%

PER CUIA CONTINUA

Natura della calamità: SICCIDIA'
PRIMAVERA-ESTATE 2003



DANNI ALLE COLTURE SUPERFICI AZIENDE (fare i totali alla fine del Comune delle colonne B-H)

Foglio di mappa	S.A.U. del foglio	COLTURE DANNEGGIATE			
		Colture <small>In ordine: arboree - erbacee</small>	S.A.U. delle colture	DANNO	
				S.A.U. danneggiata	% del danno
N°	Ha		Ha	Ha	
A	B	F	G	H	I
109/P		ALT. CEREALI	1	1	40%
109/P		BARBABIET.	4	4	40%
110/P		GRANO DURO	10,76	10,76	40%
110/P		MAIS	4,5	4,5	40%
110/P		ALT. CEREALI	2,05	2,05	40%
111/P		GRANO DURO	2	2	40%
111/P		MAIS	8,7	8,7	40%
111/P		ALT. CEREALI	13,3	13,3	40%
111/P		BARBABIET.	6	6	40%
112/P		GRANO DURO	5,34	5,34	40%
112/P		ALT. CEREALI	4,45	4,45	40%
113/P		GRANO DURO	4,2	4,2	40%
113/P		MAIS	6,66	6,66	40%
113/P		BARBABIET.	6	6	40%
114/P		MAIS	1,1	1,1	40%
114/p		ALT. CEREALI	3,3	3,3	40%
115/p		GRANO DURO	4,41	4,41	40%
116/P		GRANO DURO	1,62	1,62	40%
117/P		GRANO DURO	2,41	2,41	40%
119/P		GRANO DURO	5,2	5,2	40%
119/P		ALT. CEREALI	1,02	1,02	40%
120/P		ALT. CEREALI	3,78	3,78	40%
121/P		ALT. CEREALI	6,4	6,4	40%
123/P		GRANO DURO	2,56	2,56	40%
123/P		ALT. CEREALI	10,55	10,55	40%
124/P		GRANO DURO	24,65	24,65	40%
125/P		GRANO DURO	30,42	30,42	40%
125/P		MAIS	6,5	6,5	40%
125/P		BARBABIET.	8,5	8,5	40%
126/P		GRANO DURO	45,63	45,63	40%
126/P		FORAGGERE	7	7	40%
127/P		GRANO DURO	11,7	11,7	40%
127/P		MAIS	9,34	9,34	40%
127/P		BARBABIET.	4,5	4,5	40%
128/P		GRANO DURO	12,11	12,11	40%
128/P		MAIS	8,36	8,36	40%
128/P		ALT. CEREALI	5,6	5,6	40%

PER COPIA CONFORME

Natura della calamità: SICCIITA'
PRIMAVERA-ESTATE 2003



DANNI ALLE COLTURE - SUPERFICI - AZIENDE (fare i totali alla fine del Comune, delle colture e del danno all'Agricoltura)

Foglio di mappa	S.A.U. del foglio	COLTURE DANNEGGIATE			
		Colture <small>In ordine: arboree - erbacee</small>	S.A.U. delle colture	DANNO	
				S.A.U. danneggiata	% del danno
N° A	Ha B	Ha F	Ha G	Ha H	% del danno I
129/P		ALT. CEREALI	2,22	2,22	40%
130/P		ALT. CEREALI	2,74	2,74	40%
131/P		GRANO DURO	12,21	12,21	40%
131/P		ALT. CEREALI	5,74	5,74	40%
132/P		GRANO DURO	72,59	72,59	40%
134/P		MAIS	6,5	6,5	40%
134/P		FORAGGERE	3	3	40%
134/P		ALT. CEREALI	4,39	4,39	40%
135/P		GRANO DURO	10	10	40%
135/P		ALT. CEREALI	2	2	40%
136/P		ALT. CEREALI	4,36	4,36	40%
137/P		MAIS	11,7	11,7	40%
137/P		FORAGGERE	8	8	40%
138/P		MAIS	26,1	26,1	40%
139/P		GRANO DURO	8,1	8,1	40%
139/P		MAIS	5,07	5,07	40%
141/P		GRANO DURO	4	4	40%
141/P		MAIS	12,8	12,8	40%
143/P		MAIS	7,09	7,09	40%
144/P		GRANO DURO	10,62	10,62	40%
144/P		MAIS	1,4	1,4	40%
144/P		BARBABIET.	3,5	3,5	40%
145/P		GRANO DURO	5,01	5,01	40%
145/P		ALT. CEREALI	5,86	5,86	40%
146/P		GRANO DURO	2	2	40%
146/P		ALT. CEREALI	2,6	2,6	40%
147/P		ALT. CEREALI	25,71	25,71	40%
148/P		MAIS	3,66	3,66	40%
148/P		ALT. CEREALI	18,62	18,62	40%
149/P		MAIS	14,41	14,41	40%
149/P		FORAGGERE	11	11	40%
150/P		GRANO DURO	25,79	25,79	40%
150/P		MAIS	37,94	37,94	40%
150/P		FORAGGERE	30	30	40%
150/P		ALT. CEREALI	23,77	23,77	40%
151/P		GRANO DURO	25,91	25,91	40%
151/P		MAIS	25,05	25,05	40%

REP. GOV. CONF. 2003

Comune di: TERRACINA

DANNI ALLE COLTURE - SUPERFICI - AZIENDE (fare i totali alla fine del Comune, delle colonne B-II-G)

Foglio di Mappa N°	S.A.U. del foglioHa	COLTURE DANNEGGIATE			
		Colture In ord. n.º: arboree erbacee	S.A.U. delle Colture Ha	DANNO	
				S.A.U. Dann. Ha	% del danno
A	B	F	G	II	I
17/P		Mais granella	42	42	40
17/P		Mais insilato	1	1	40
17/P		Altri cereali	7	7	40
17/P		Barbabetola	15	15	40
17/P		Pomodoro	5	5	40
18/P		Mais granella	37	37	40
18/P		Mais insilato	3	3	40
18/P		Altri cereali	4	4	40
18/P		Barbabetola	5	5	40
18/P		Pomodoro	9	9	40
23/P		Mais granella	1	1	40
23/P		Mais insilato	1	1	40
23/P		Altri cereali	1	1	40
23/P		Barbabetola	8	8	40
36/P		Mais granella	18	18	40
36/P		Mais insilato	2	2	40
36/P		Altri cereali	1	1	40
36/P		Barbabetola	5	5	40
37/P		Mais granella	17	17	40
37/P		Mais insilato	3	3	40
37/P		Altri cereali	4	4	40
37/P		Barbabetola	8	8	40
37/P		Pomodoro	11	11	40
38/P		Mais granella	23	23	40
38/P		Mais insilato	2	2	40
38/P		Altri cereali	6	6	40
38/P		Barbabetola	20	20	40
39/P		Mais granella	1	1	40
39/P		Mais insilato	1	1	40
39/P		Altri cereali	1	1	40
48/P		Mais granella	1	1	40
48/P		Mais insilato	1	1	40
48/P		Altri cereali	1	1	40
48/P		Barbabetola	5	5	40
50/P		Mais granella	6	6	40
50/P		Mais insilato	2	2	40
50/P		Altri cereali	1	1	40
51/P		Mais granella	28	28	40
51/P		Mais insilato	2	2	40
51/P		Altri cereali	1	1	40

PER COPIA CONFORME



Natura della calamità: **SICCITA' PRIMAVERA ESTATE 2003**

Comune di: **TERRACINA**

DANNI ALLE COLTURE - SUPERFICIE - AZIENDE (fare i totali alla fine del Comune, delle colonne B-H-G)

Foglio di Mappa N°	S.A.U. dei fogliolla	COLTURE DANNEGGIATE			
		Colture In ordine: arborice erbacee	S.A.U. delle Colture Ha	DANNO	
				S.A.U. Dann. Ha	% del danno
A	B	F	G	H	I
52/P		Mais granella	23	23	40
52/P		Mais insilato	3	3	40
52/P		Altri cereali	7	7	40
52/P		Pomodoro	8	8	40
53/P		Mais granella	24	24	40
53/P		Mais insilato	2	2	40
53/P		Altri cereali	8	8	40
53/P		Barbabietola	10	10	40
53/P		Pomodoro	8	8	40
54/P		Mais granella	1	1	40
54/P		Mais insilato	1	1	40
54/P		Altri cereali	1	1	40
54/P		Barbabietola	5	5	40
65/P		Mais granella	13	13	40
65/P		Mais insilato	3	3	40
65/P		Altri cereali	3	3	40
66/P		Mais granella	13	13	40
66/P		Mais insilato	2	2	40
66/P		Altri cereali	3	3	40
66/P		Barbabietola	5	5	40
67/P		Mais granella	23	23	40
67/P		Mais insilato	4	4	40
67/P		Altri cereali	8	8	40
68/P		Mais granella	14	14	40
68/P		Mais insilato	2	2	40
68/P		Altri cereali	5	5	40
68/P		Barbabietola	5	5	40
71/P		Mais granella	1	1	40
71/P		Mais insilato	1	1	40
71/P		Altri cereali	4	4	40
73/P		Mais granella	1	1	40
73/P		Mais insilato	1	1	40
73/P		Altri cereali	1	1	40
79/P		Mais granella	1	1	40
79/P		Mais insilato	1	1	40
79/P		Altri cereali	2	2	40
82/P		Mais granella	1	1	40
82/P		Mais insilato	3	3	40
82/P		Altri cereali	2	2	40
83/P		Mais granella	11	11	40
83/P		Mais insilato	2	2	40
83/P		Altri cereali	2	2	40

2
PER COPIA CONFORME

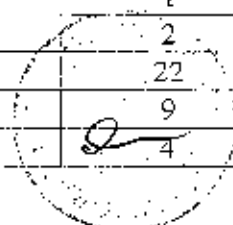


Natura della calamità: **SICCITA' PRIMAVERA ESTATE 2003**

Comune di: **TERRACINA**

DANNI ALLE COLTURE - SUPERFECT AZIENDE (fare i totali alla fine del Comune, delle colonne E-H-G)

Foglio di Mappa N°	S.A.U. del foglio/ha	Colture in ordine arborae et haec	S.A.U. delle Colture Ha	COLTURE DANNEGGIATE	
				DANNO	
				S A U Danno Ha	% del danno
A	B	C	D	E	F
84/P		Mais granella	15	15	40
84/P		Mais insilato	1	1	40
84/P		Altri cereali	2	2	40
85/P		Mais granella	35	35	40
85/P		Mais insilato	1	1	40
85/P		Altri cereali	3	3	40
86/P		Mais granella	3	3	40
86/P		Mais insilato	1	1	40
86/P		Altri cereali	2	2	40
87/P		Mais granella	1	1	40
87/P		Mais insilato	1	1	40
87/P		Altri cereali	5	5	40
88/P		Mais granella	1	1	40
88/P		Mais insilato	1	1	40
88/P		Altri cereali	2	2	40
88/P		Barbabietola	5	5	40
89/P		Mais granella	1	1	40
89/P		Mais insilato	1	1	40
89/P		Altri cereali	3	3	40
90/P		Mais granella	1	1	40
90/P		Mais insilato	1	1	40
90/P		Altri cereali	1	1	40
92/P		Mais granella	1	1	40
92/P		Mais insilato	1	1	40
92/P		Altri cereali	1	1	40
96/P		Mais granella	3	3	40
96/P		Mais insilato	1	1	40
96/P		Altri cereali	1	1	40
97/P		Mais granella	7	7	40
97/P		Mais insilato	1	1	40
97/P		Altri cereali	1	1	40
98/P		Mais granella	5	5	40
98/P		Mais insilato	1	1	40
98/P		Altri cereali	1	1	40
100/P		Mais granella	1	1	40
100/P		Mais insilato	1	1	40
100/P		Altri cereali	5	5	40
105/P		Mais granella	17	17	40
105/P		Mais insilato	1	1	40
105/P		Altri cereali	2	2	40
106/P		Mais granella	22	22	40
106/P		Mais insilato	9	9	40
106/P		Altri cereali	4	4	40

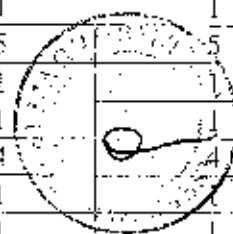


Natura della calamità: **SICCITA' PRIMAVERA ESTATE 2003**

Comune di: **TERRACINA**

DANNI ALLE COLTURE - SUPERFICI - AZIENDE (fare i totali alla fine del Comune, delle colonne B-H-G)

Foglio di Mappa N°	S.A.U. del Foglio Ila	COLTURE DANNEGGIATE			
		Colture In ordine: arborce arboree	S.A.U. delle Colture Ha	DANNO	
				S.A.U. Danneggiata. Ha	% del danno
A	B	F	G	H	I
107/P		Mais granella	19	19	40
107/P		Mais insilato	5	5	40
107/P		Altri cereali	4	4	40
107/P		Barbabetola	5	5	40
108/P		Mais granella	1	1	40
108/P		Mais insilato	2	2	40
108/P		Altri cereali	7	7	40
108/P		Barbabetola	20	20	40
115/P		Mais granella	3	3	40
115/P		Mais insilato	2	2	40
115/P		Altri cereali	2	2	40
118/P		Mais granella	1	1	40
118/P		Mais insilato	1	1	40
118/P		Altri cereali	2	2	40
119/P		Mais granella	4	4	40
119/P		Mais insilato	3	3	40
119/P		Altri cereali	1	1	40
122/P		Mais granella	15	15	40
122/P		Mais insilato	2	2	40
122/P		Altri cereali	4	4	40
123/P		Mais granella	16	16	40
123/P		Mais insilato	2	2	40
123/P		Altri cereali	2	2	40
124/P		Mais granella	26	26	40
124/P		Mais insilato	2	2	40
124/P		Altri cereali	3	3	40
125/P		Mais granella	8	8	40
125/P		Mais insilato	2	2	40
125/P		Altri cereali	3	3	40
126/P		Mais granella	13	13	40
126/P		Mais insilato	2	2	40
126/P		Altri cereali	2	2	40
129/P		Mais granella	7	7	40
129/P		Mais insilato	1	1	40
129/P		Altri cereali	5	5	40
131/P		Mais granella	7	7	40
131/P		Mais insilato	1	1	40
131/P		Altri cereali	1	1	40
132/P		Mais granella	5	5	40
132/P		Mais insilato	1	1	40
132/P		Altri cereali	1	1	40
133/P		Mais granella	4	4	40
133/P		Mais insilato	1	1	40
133/P		Altri cereali	1	1	40

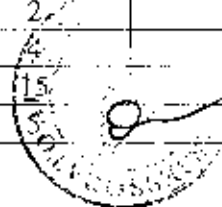


Natura della calamità: **SICCITA' PRIMAVERA ESTATE 2003**

Comune di **TERRACINA**

DANNI ALLE COLTURE - SUPERFICI - AZIENDE (fare i totali alla fine del Comune, delle colonne H-I-G)

Foglio di Mappa N°	S.A.U. del Foglio Ha	COLTURE DANNEGGIATE			
		Colture In ordine: arboree erbacee	S.A.U. delle Colture Ha	DANNO	
				S.A.U. Danneggiata Ha	% del danno
A	B	F	G	H	I
134/P		Mais granella	18	18	40
134/P		Mais insilato	1	1	40
134/P		Altri cereali	6	6	40
136/P		Mais granella	7	7	40
136/P		Mais insilato	1	1	40
136/P		Altri cereali	1	1	40
138/P		Mais granella	11	11	40
138/P		Mais insilato	2	2	40
138/P		Altri cereali	3	3	40
139/P		Mais granella	19	19	40
139/P		Mais insilato	2	2	40
139/P		Altri cereali	4	4	40
139/P		Pomodoro	13	13	40
140/P		Mais granella	23	23	40
140/P		Mais insilato	2	2	40
140/P		Altri cereali	8	8	40
140/P		Barbabetola	8	8	40
141/P		Mais granella	23	23	40
141/P		Mais insilato	2	2	40
141/P		Altri cereali	1	1	40
141/P		Barbabetola	6	6	40
142/P		Mais granella	22	22	40
142/P		Mais insilato	10	10	40
142/P		Altri cereali	15	15	40
143/P		Mais granella	16	16	40
143/P		Mais insilato	3	3	40
143/P		Altri cereali	1	1	40
143/P		Barbabetola	10	10	40
144/P		Mais granella	20	20	40
144/P		Mais insilato	5	5	40
144/P		Altri cereali	2	2	40
144/P		Barbabetola	15	15	40
145/P		Mais granella	62	62	40
145/P		Mais insilato	2	2	40
145/P		Altri cereali	26	26	40
145/P		Barbabetola	30	30	40
145/P		Pomodoro	6	6	40
146/P		Mais granella	39	39	40
146/P		Mais insilato	2	2	40
146/P		Altri cereali	4	4	40
146/P		Barbabetola	15	15	40
146/P		Pomodoro	5	5	40




Natura della calamità: **SICCITA' PRIMAVERA ESTATE 2003**

Comune di: **TERRACINA**

DANNI ALLE COLTURE SUPERFICI - AZIENDE (fare i totali alla fine del Comune, delle colonne B-H-G)

Foglio di Mappa N°	S.A.U. del Foglio Ila	Colture En ordine: arborico erbaceo	S.A.U. delle Colture Ha	COLTURE DANNEGGIATE	
				DANNO	
				S.A.U. Danneggiata. Ha	% del danno
A	B	F	G	H	I
147/P		Mais granella	24	24	40
147/P		Mais insilato	2	2	40
147/P		Altri cereali	3	3	40
147/P		Pomodoro	5	5	40
148/P		Mais granella	36	36	40
148/P		Mais insilato	5	5	40
148/P		Altri cereali	8	8	40
148/P		Barbabietola	8	8	40
148/P		Pomodoro	5	5	40
149/P		Mais granella	25	25	40
149/P		Mais insilato	1	1	40
149/P		Altri cereali	3	3	40
149/P		Barbabietola	12	12	40
149/P		Pomodoro	110	110	40
150/P		Mais granella	33	33	40
150/P		Mais insilato	5	5	40
150/P		Altri cereali	2	2	40
151/P		Mais granella	44	44	40
151/P		Mais insilato	4	4	40
151/P		Altri cereali	4	4	40
152/P		Mais granella	28	28	40
152/P		Mais insilato	5	5	40
152/P		Altri cereali	1	1	40
152/P		Barbabietola	16	16	40
153/P		Mais granella	32	32	40
153/P		Mais insilato	5	5	40
153/P		Altri cereali	6	6	40
153/P		Barbabietola	5	5	40
154/P		Mais granella	47	47	40
154/P		Mais insilato	4	4	40
154/P		Altri cereali	4	4	40
155/P		Mais granella	28	28	40
155/P		Mais insilato	4	4	40
155/P		Altri cereali	4	4	40
156/P		Mais granella	27	27	40
156/P		Mais insilato	9	9	40
156/P		Altri cereali	3	3	40
156/P		Barbabietola	6	6	40
157/P		Mais granella	16	16	40
157/P		Mais insilato	2	2	40
157/P		Altri cereali	2	2	40
157/P		Pomodoro	5	5	40



Natura della calamità: **SICCITA' PRIMAVERA ESTATE 2003**

Comune di: **TERRACINA**

DANNI ALLE COLTURE - SUPERFICI - AZIENDE (fare i totali alla fine del Comune, delle colonne B-H-G)

Foglio di Mappa N°	S.A.U. del Foglio Ha	COLTURE DANNEGGIATE			
		Colture in ordine arborae erbacee	S.A.U. delle Colture Ha	DANNO	
				S.A.U. Danneggiata. Ha	% del danno
A	B	F	G	H	I
158/P		Mais granella	1	1	40
158/P		Mais insilato	1	1	40
158/P		Altri cereali	1	1	40
159/P		Mais granella	11	11	40
159/P		Mais insilato	5	5	40
159/P		Altri cereali	8	8	40
160/P		Mais granella	26	26	40
160/P		Mais insilato	5	5	40
160/P		Altri cereali	13	13	40
161/P		Mais granella	26	26	40
161/P		Mais insilato	5	5	40
161/P		Altri cereali	3	3	40
162/P		Mais granella	27	27	40
162/P		Mais insilato	2	2	40
162/P		Altri cereali	3	3	40
162/P		Pomodoro	6	6	40
163/P		Mais granella	40	40	40
163/P		Mais insilato	10	10	40
163/P		Altri cereali	5	5	40
164/P		Mais granella	7	7	40
164/P		Mais insilato	7	7	40
164/P		Altri cereali	9	9	40
165/P		Mais granella	2	2	40
165/P		Mais insilato	2	2	40
165/P		Altri cereali	7	7	40
166/P		Mais granella	30	30	40
166/P		Mais insilato	3	3	40
166/P		Altri cereali	1	1	40
166/P		Barbabietola	7	7	40
167/P		Mais granella	14	14	40
167/P		Mais insilato	3	3	40
167/P		Altri cereali	5	5	40
167/P		Barbabietola	20	20	40
167/P		Pomodoro	15	15	40
168/P		Mais granella	10	10	40
168/P		Mais insilato	2	2	40
168/P		Altri cereali	3	3	40
169/P		Mais granella	8	8	40
169/P		Mais insilato	2	2	40
169/P		Altri cereali	2	2	40
170/P		Mais granella	10	10	40
170/P		Mais insilato	9	9	40
170/P		Altri cereali	12	12	40

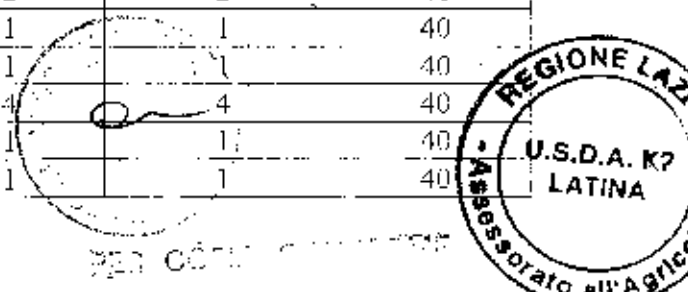


Natura della calamità: **SICCITA' PRIMAVERA ESTATE 2003**

Comune di: **TERRACINA**

DANNI ALLE COLTURE - SUPERFICI - AZIENDE (fare i totali alla fine del Comune, nelle colonne B-H-G)

Foglio di Mappa N° A	S.A.U. del Foglio Ha B	COLTURE DANNEGGIATE			
		Colture in ordine arboree erbacee F	S A U. delle Colture Ha G	DANNO	
				S.A.U. Danneggiata Ha H	% del danno I
171/P		Mais granella	32	32	40
171/P		Mais insilato	2	2	40
171/P		Altri cereali	3	3	40
172/P		Mais granella	8	8	40
172/P		Mais insilato	1	1	40
172/P		Altri cereali	8	8	40
173/P		Mais granella	2	2	40
173/P		Mais insilato	1	1	40
175/P		Altri cereali	2	2	40
174/P		Mais granella	4	4	40
174/P		Mais insilato	2	2	40
174/P		Altri cereali	6	6	40
175/P		Mais granella	1	1	40
175/P		Mais insilato	1	1	40
175/P		Altri cereali	1	1	40
176/P		Mais granella	6	6	40
176/P		Mais insilato	1	1	40
176/P		Altri cereali	2	2	40
176/P		Barbabietola	5	5	40
177/P		Mais granella	2	2	40
177/P		Mais insilato	1	1	40
177/P		Altri cereali	2	2	40
179/P		Mais granella	1	1	40
179/P		Mais insilato	9	9	40
179/P		Altri cereali	1	1	40
182/P		Mais granella	10	10	40
182/P		Mais insilato	2	2	40
182/P		Altri cereali	2	2	40
183/P		Mais granella	1	1	40
183/P		Mais insilato	2	2	40
183/P		Altri cereali	2	2	40
184/P		Mais granella	1	1	40
184/P		Mais insilato	1	1	40
184/P		Altri cereali	2	2	40
185/P		Mais granella	1	1	40
185/P		Mais insilato	6	6	40
185/P		Altri cereali	2	2	40
186/P		Mais granella	2	2	40
186/P		Mais insilato	1	1	40
186/P		Altri cereali	1	1	40
187/P		Mais granella	4	4	40
187/P		Mais insilato	1	1	40
187/P		Altri cereali	1	1	40



Natura della calamità: **SICCITA' PRIMAVERA ESTATE 2003**

Comune di: **TERRACINA**

DANNI ALLE COLTURE – SUPERFICI – AZIENDE (fare i totali alla fine del Comune, delle colonne B-F-I-G)

Foglio di Mappa N°	S.A.U. del Foglio Ha	COLTURE DANNEGGIATE			
		Colture In ordine: arboresc. erbacee	S.A.U. delle Colture Ha	DANNO	
				S.A.U. Danneggiata. Ha	% del danno
A	B	F	G	H	I
188/P		Mais granella	5	5	40
188/P		Mais insilato	2	2	40
188/P		Altri cereali	14	14	40
189/P		Mais granella	4	4	40
189/P		Mais insilato	1	1	40
189/P		Altri cereali	2	2	40
190/P		Mais granella	5	5	40
190/P		Mais insilato	1	1	40
190/P		Altri cereali	7	7	40
191/P		Mais granella	1	1	40
191/P		Mais insilato	2	2	40
191/P		Altri cereali	3	3	40
193/P		Mais granella	13	13	40
193/P		Mais insilato	2	2	40
193/P		Altri cereali	3	3	40
194/P		Mais granella	20	20	40
194/P		Mais insilato	2	2	40
194/P		Altri cereali	3	3	40
195/P		Mais granella	24	24	40
195/P		Mais insilato	2	2	40
195/P		Altri cereali	6	6	40
196/P		Mais granella	11	11	40
196/P		Mais insilato	7	7	40
196/P		Altri cereali	9	9	40
196/P		Pomodoro	10	10	40
197/P		Mais granella	2	2	40
197/P		Mais insilato	3	3	40
197/P		Altri cereali	2	2	40
198/P		Mais granella	1	1	40
198/P		Mais insilato	2	2	40
198/P		Altri cereali	3	3	40
198/P		Pomodoro	25	25	40
199/P		Mais granella	2	2	40
199/P		Mais insilato	2	2	40
199/P		Altri cereali	17	17	40
199/P		Barbabietola	5	5	40
200/P		Mais granella	3	3	40
200/P		Mais insilato	2	2	40
200/P		Altri cereali	5	5	40
200/P		Barbabietola	5	5	40



Natura della calamità: **SICCITA' PRIMAVERA ESTATE 2003**

Comune di: **TERRACINA**

DANNI ALLE COLTURE - SUPERFICI AZIENDE (fare i totali alla fine del Comune, delle colonne B-H-G)

Foglio di Mappa N°	S A U del Foglio Ha	Colture In ordine: arboree; erbacce	S A U delle Colture Ha	COLTURE DANNEGGIATE	
				DANNO	
				S.A.U. Danneggiata. Ha	% del danno
A	B	F	G	H	I
201/P		Mais granella	5		40
201/P		Mais insilato	2		40
201/P		Altri cereali	2		40
202/P		Mais granella	1		40
202/P		Mais insilato	2		40
202/P		Altri cereali	1		40
COMUNE	TERRACINA				
	TOTALE	Mais granella	1.526		
		Mais insilato	289		
		Altri cereali	439		
		Barbabietola	294		
		Pomodoro	246		

10

28 NOV. 2003



IL FUNZIONARIO
IGrom. Graziano CARLANTI



PER COPIA CONFORME

Comune di: **SAN FELICE CIRCEO**

DANNI ALLE COLTURE - SUPERFICI - AZIENDE (fare i totali alla fine del Comune, delle colonne B-21-G)

Foglio di Mappa N°	S.A.U. del Foglio Ha	Colture In ordine arboree erbacee	S.A.U. delle Colture Ha	COLTURE DANNEGGIATE	
				DANNO	
				S.A.U. Danneggiata Ha	% del danno
A	B	F	G	H	I
12/P		Mais granella	2	2	40
12/P		Mais insilato	1	1	40
12/P		Altri cereali	4	4	40
13/P		Mais granella	1	1	40
13/P		Mais insilato	1	1	40
13/P		Altri cereali	2	2	40
18/P		Mais granella	1	1	40
18/P		Mais insilato	1	1	40
18/P		Altri cereali	5	5	40
19/P		Mais granella	3	3	40
19/P		Mais insilato	1	1	40
19/P		Altri cereali	2	2	40
20/P		Mais granella	4	4	40
20/P		Mais insilato	1	1	40
20/P		Altri cereali	2	2	40
22/P		Mais granella	1	1	40
22/P		Mais insilato	1	1	40
22/P		Altri cereali	1	1	40
23/P		Mais granella	5	5	40
23/P		Mais insilato	1	1	40
23/P		Altri cereali	1	1	40
24/P		Mais granella	1	1	40
24/P		Mais insilato	1	1	40
24/P		Altri cereali	2	2	40
27/P		Mais granella	1	1	40
27/P		Mais insilato	1	1	40
27/P		Altri cereali	5	5	40
31/P		Mais granella	1	1	40
31/P		Mais insilato	1	1	40
31/P		Altri cereali	2	2	40
33/P		Mais granella	1	1	40
33/P		Mais insilato	2	2	40
33/P		Altri cereali	2	2	40
COMUNE	S.F. CIRCEO				
	TOTALE	Mais granella	21		
		Mais insilato	12		
		Altri cereali	28		

11



28 NOV 2003

IL FUNZIONARIO
 (Germ. Graziano CAPILLANI)
 PER COPIA CONFORME



Natura della calamità: **SICCITA' PRIMAVERA ESTATE 2003**

Comune di **MAENZA**

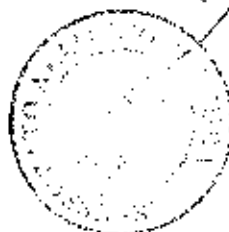
DANNI ALLE COLTURE - SUPERFICI - AZIENDE (fare i totali alla fine del Comune, delle colonne B-H-G)

Foglio di Mappa N°	S.A.U. del foglio Ha	Colture in ordine di sorte arboricole	S.A.U. delle Colture Ha	DANNO	
				S.A.U. Danneggiata Ha	% del danno
A	B	F	G	H	I
41/P		Mais granella	10	10	40
41/P		Mais insilato	5	5	40
41/P		Altri cereali	5	5	40
44/P		Mais granella	9	9	40
44/P		Mais insilato	5	5	40
44/P		Altri cereali	6	6	40
COMUNE	MAENZA				
	TOTALE	Mais granella	21		
		Mais insilato	12		
		Altri cereali	28		

12

28 NOV. 2003

IL FUNZIONARIO
(Geom. Graziano Caporaso)



PER CODA CONFORME

Natura della calamità: **SICCITA' PRIMAVERA/ESTATE 2003**

Comune di: **PROSEDI**

DANNI ALLE COLTURE SUPERFICI - AZIENDE (fare i totali alla fine del Comune, delle colonne B-H-G)

Foglio di Mappa N°	S.A.U. del Foglio Ha	COLTURE DANNEGGIATE			
		Colture In specie arboricole erbacee	S.A.U. delle Colture Ha	DANNO	
				S.A.U. Danneggiata. Ha	% del danno
A	B	F	G	H	I
1/P		Mais granella	3	3	40
1/P		Mais insilato	1	1	40
2/P		Altri cereali	3	3	40
3/P		Mais granella	2	2	40
3/P		Mais insilato	1	1	40
3/P		Altri cereali	3	3	40
5/P		Mais granella	2	2	40
5/P		Mais insilato	2	2	40
5/P		Altri cereali	2	2	40
6/P		Mais granella	1	1	40
6/P		Mais insilato	2	2	40
6/P		Altri cereali	1	1	40
8/P		Mais granella	2	2	40
8/P		Mais insilato	3	3	40
8/P		Altri cereali	1	1	40
10/P		Mais granella	2	2	40
10/P		Mais insilato	2	2	40
10/P		Altri cereali	2	2	40
11/P		Mais granella	1	1	40
11/P		Mais insilato	2	2	40
11/P		Altri cereali	1	1	40
12/P		Mais granella	2	2	40
12/P		Mais insilato	2	2	40
12/P		Altri cereali	4	4	40
13/P		Mais granella	2	2	40
13/P		Mais insilato	4	4	40
13/P		Altri cereali	3	3	40
14/P		Mais granella	1	1	40
14/P		Mais insilato	4	4	40
14/P		Altri cereali	1	1	40
18/P		Mais granella	2	2	40
18/P		Mais insilato	2	2	40
18/P		Altri cereali	2	2	40
27/P		Mais granella	2	2	40
27/P		Mais insilato	2	2	40
27/P		Altri cereali	2	2	40
28/P		Mais granella	2	2	40
28/P		Mais insilato	1	1	40
28/P		Altri cereali	3	3	40
30/P		Mais granella	1	1	40
30/P		Mais insilato	2	2	40
30/P		Altri cereali	2	2	40
COMUNE	PROSEDI	Mais granella	22		
	TOTALE	Mais insilato	30		
		Altri cereali	30		

IL FUNZIONARIO
(Geom. Graziano CAPUANI)



Natura della calamità: **SICCITA' PRIMAVERA ESTATE 2003**

Comune di: **PRIVERNO**

DANNI ALLE COLTURE - SUPERFICI - AZIENDE (fare i totali alla fine del Comune, delle colonne B-H-G)

Foglio di Mappa N°	S.A.U. del Foglio Ha	COLTURE DANNEGGIATE			
		Colture In ordine: arboresce erbacce	S.A.U. delle Colture Ha	DANNO	
				S.A.U. Danneggiata. Ha	% del danno
A	B	F	G	H	I
9/P		Mais granella	2	2	40
9/P		Mais insilato	2	2	40
9/P		Altri cereali	1	1	40
10/P		Mais granella	3	3	40
10/P		Mais insilato	1	1	40
10/P		Altri cereali	2	2	40
11/P		Mais granella	4	4	40
11/P		Mais insilato	1	1	40
11/P		Altri cereali	2	2	40
12/P		Mais granella	9	9	40
12/P		Mais insilato	2	2	40
12/P		Altri cereali	3	3	40
13/P		Mais granella	5	5	40
13/P		Mais insilato	2	2	40
13/P		Altri cereali	7	7	40
15/P		Mais granella	2	2	40
15/P		Mais insilato	1	1	40
15/P		Altri cereali	3	3	40
18/P		Mais granella	2	2	40
18/P		Mais insilato	2	2	40
18/P		Altri cereali	4	4	40
19/P		Mais granella	5	5	40
19/P		Mais insilato	2	2	40
19/P		Altri cereali	5	5	40
20/P		Mais granella	2	2	40
20/P		Mais insilato	1	1	40
20/P		Altri cereali	3	3	40
22/P		Mais granella	4	4	40
22/P		Mais insilato	1	1	40
22/P		Altri cereali	5	5	40
23/P		Mais granella	6	6	40
23/P		Mais insilato	2	2	40
23/P		Altri cereali	6	6	40
24/P		Mais granella	2	2	40
24/P		Mais insilato	3	3	40
24/P		Altri cereali	4	4	40
28/P		Mais granella	2	2	40
28/P		Mais insilato	2	2	40
28/P		Altri cereali	8	8	40

14



9

PER COPIA CONFORME



Natura della calamità: **SICCITA' PRIMAVERA ESTATE 2003**

Comune di **PRIVERNO**

DANNI ALLE COLTURE - SUPERFICI - AZIENDE (fare: totali alla fine del Comune, delle colonne B-II-G)

Foglio di Mappa N°	S.A.U. del Foglio Ha	Colture In ordine: arboree erbacee	S.A.U. delle Colture Ha	COLTURE DANNEGGIATE	
				DANNO	
				S.A.U. Danneggiata Ha	% del danno
A	B	F	G	H	I
46/P		Mais granella	2	2	40
46/P		Mais insilato	2	2	40
46/P		Altri cereali	5	5	40
51/P		Mais granella	10	10	40
51/P		Mais insilato	1	1	40
51/P		Altri cereali	2	2	40
COMUNE	PRIVERNO				
	TOTALE	Mais granella	60		
		Mais insilato	25		
		Altri cereali	60		

15

28 NOV. 2003

IL FUNZIONARIO
(Geom. Graziano CAPIANI)




PER IL COMUNE DI PRIVERNO



Comune di **ROCCASECCA DEI VOLSCI**

DANNI ALLE COLTURE - SUPERFICI AZIENDE (fare i totali alla fine del Comune, delle colonne B-F-G)

Foglio di Mappa N°	S.A.U. del Foglio Ha	Colture In ordine: arborice erbacea	S.A.U. delle Colture Ha	COLTURE DANNEGGIATE	
				DANNO	
				S.A.U. Danneggiata. Ha	% del danno
A	B	F	G	H	I
1/P		Mais granella	3	3	40
1/P		Mais insilato	2	2	40
1/P		Altri cereali	3	3	40
2/P		Mais granella	2	2	40
2/P		Mais insilato	2	2	40
2/P		Altri cereali	3	3	40
5/P		Mais granella	2	2	40
5/P		Mais insilato	2	2	40
5/P		Altri cereali	5	5	40
7/P		Mais granella	4	4	40
7/P		Mais insilato	1	1	40
7/P		Altri cereali	4	4	40
16/P		Mais granella	3	3	40
16/P		Mais insilato	2	2	40
16/P		Altri cereali	2	2	40
18/P		Mais granella	2	2	40
18/P		Mais insilato	3	3	40
18/P		Altri cereali	2	2	40
23/P		Mais granella	2	2	40
23/P		Mais insilato	2	2	40
23/P		Altri cereali	2	2	40
24/P		Mais granella	1	1	40
24/P		Mais insilato	3	3	40
24/P		Altri cereali	1	1	40
COMUNE	Roccasecca				
	TOTALE	Mais granella	19		
		Mais insilato	17		
		Altri cereali	22		

17

28 NOV. 2003

IL FUNZIONARIO

(Geom. Graziano CAPUANI)



PER COPIA CONFORME

Natura della calamità: **SICCITA' PRIMAVERA ESTATE 2003**

Comune di **ROCCAGORGA**

DANNI ALLE COLTURE - SUPERFICI - AZIENDE (fare i totali alla fine del Comune, delle colonne B-H-G)

Foglio di Meppa N°	S.A.U. del Foglio Ha	Colture In colture arboree erbacee	S.A.U. delle Colture Ha	COLTURE DANNEGGIATE	
				DANNO	
				S.A.U. Danneggiata Ha	% del danno
A	B	F	G	H	I
3/P		Mais granella	1	1	40
3/P		Mais insilato	1	1	40
3/P		Altri cereali	1	1	40
4/P		Mais granella	1	1	40
4/P		Mais insilato	1	1	40
4/P		Altri cereali	2	2	40
9/P		Mais granella	3	3	40
9/P		Mais insilato	2	2	40
9/P		Altri cereali	3	3	40
16/P		Mais granella	2	2	40
16/P		Mais insilato	2	2	40
16/P		Altri cereali	4	4	40
17/P		Mais granella	1	1	40
17/P		Mais insilato	1	1	40
17/P		Altri cereali	5	5	40
18/P		Mais granella	2	2	40
18/P		Mais insilato	2	2	40
18/P		Altri cereali	2	2	40
21/P		Mais granella	4	4	40
21/P		Mais insilato	2	2	40
21/P		Altri cereali	2	2	40
22/P		Mais granella	3	3	40
22/P		Mais insilato	3	3	40
22/P		Altri cereali	4	4	40
24/P		Mais granella	2	2	40
24/P		Mais insilato	2	2	40
24/P		Altri cereali	2	2	40
COMUNE	Roccagorga				
	TOTALE	Mais granella	19		
		Mais insilato	16		
		Altri cereali	25		

16

28 NOV. 2003



IL FUNZIONARIO
Geom. Graziano CAPUANI

PER COPIA



Natura della calamità: **SICCITA' PRIMAVERA ESTATE 2003**

Comune di: **SONNINO**


DANNI ALLE COLTURE - SUPERFICI - AZIENDE (fare i totali alla fine del Comune, delle colonne B-H-G)

Foglio di Mappa N°	S.A.U. del Foglio Ha	Colture in ordine alfabetico et/auce	S.A.U. delle Colture Ha	COLTURE DANNEGGIATE	
				DANNO	
				S.A.U. Danneggiata. Ha	% del danno
A	B	F	G	H	I
3/P		Mais granella	2	2	40
3/P		Mais insilato	2	2	40
3/P		Altri cereali	3	3	40
9/P		Mais granella	2	2	40
9/P		Mais insilato	3	3	40
9/P		Altri cereali	3	3	40
14/P		Mais granella	1	1	40
14/P		Mais insilato	3	3	40
14/P		Altri cereali	2	2	40
14/P		Barbabetola	4	4	40
18/P		Mais granella	1	1	40
18/P		Mais insilato	2	2	40
18/P		Altri cereali	2	2	40
18/P		Barbabetola	3	3	40
31/P		Mais granella	2	2	40
31/P		Mais insilato	1	1	40
31/P		Altri cereali	3	3	40
32/P		Mais granella	3	3	40
32/P		Mais insilato	2	2	40
32/P		Altri cereali	3	3	40
34/P		Mais granella	1	1	40
34/P		Mais insilato	2	2	40
34/P		Altri cereali	4	4	40
34/P		Barbabetola	3	3	40
39/P		Mais granella	2	2	40
39/P		Mais insilato	3	3	40
39/P		Altri cereali	5	5	40
39/P		Barbabetola	12	12	40
42/P		Mais granella	4	4	40
42/P		Mais insilato	3	3	40
42/P		Altri cereali	6	6	40
42/P		Barbabetola	5	5	40
54/P		Mais granella	3	3	40
54/P		Mais insilato	2	2	40
54/P		Altri cereali	4	4	40
54/P		Barbabetola	5	5	40

18



204



204

Natura della calamità: **SICCITA' PRIMAVERA ESTATE 2003**

Comune di: **SONNINO**

DANNI ALLE COLTURE - SUPERFICI - AZIENDE (fare i totali alla fine del Comune, delle colonne B-H-G)

Foglio di Mappa N°	S A.U. del Foglio Ha	COLTURE DANNEGGIATE			
		Colture In ordine: arboree ed erbacee	S.A.U. delle Colture Ha	DANNO	
				S A U Danneggiata Ha	% del danno
A	B	F	G	H	I
95/P		Mais granella	3	3	40
95/P		Mais insilato	2	2	40
95/P		Altri cereali	5	5	40
95/P		Barbabietola	3	3	40
COMUNE	SONNINO				
	TOTALE	Mais granella	24		
		Mais insilato	25		
		Altri cereali	40		
		Barbabietola	35		

19

IL FUNZIONARIO
(Geom. Graziana CARLIANI)




Natura della calamità: SICCITA 2003

Mod. 1A

Comune di: SANTI COSMA E DAMIANO

DANNI ALLE COLTURE - SUPERFICI - AZIENDE (fare i totali alla fine del Comune, delle colonne B-H-G)

Foglio di mappa	S.A.U. del foglio	COLTURE DANNEGGIATE			
		Colture	S.A.U. delle colture	DANNO	
				In ordine: arboree - erbacee	S.A.U. danneggiata
N°	Ha		Ha	Ha	
A	B	F	G	H	I
27	25	GRANO - RAI ACCI CERBARI	10	10	50
28	20	"	5	5	50
29	25	"	8	8	50
30	20	"	3	5	50
46	20	"	10	10	50
47	25	"	10	10	50
48	40	"	18	18	50
52	25	"	15	15	50
53	30	"	20	20	50
54	15	"	4	4	50
55	15	"	6	6	50
56	15	"	3	3	50
57	20	"	0	5	50
58	60	"	8	8	50
59	55	"	25	25	50
60	45	"	35	35	50
61	20	"	6	6	50
62	35	"	10	10	50
63	30	"	4	4	50
64	35	"	7	7	50
65	40	"	25	25	50
66	65	"	40	40	50
67	25	"	10	10	50
68	40	"	25	25	50
69	65	"	35	35	50
70	40	"	10	10	50
71	45	"	12	12	50
72	60	"	25	25	50
73	25	"	10	10	50
TOTALI	980		406	406	



PER COPIA CONFORME

[Handwritten signature]

Natura della calamità: SICCITA' 2003

Mod. 1A


Comune di: CASTELFORTE

DANNI ALLE COLTURE - SUPERFICI - AZIENDE (fare i totali alla fine del Comune, delle colonne B-H-I)

Foglio di mappa N°	S.A.U. del foglio Ha	Colture In ordine: arboree - erbacee	COLTURE DANNEGGIATE		
			S.A.U. delle colture Ha	DANNO	
				S.A.U. danneggiata Ha	% del danno
A	B	F	G	H	I
38	38	GRANDI FALCI ALTRI CERZALI	15	15	50
39	38	"	7	7	50
40	30	"	8	8	50
43	45	"	10	10	50
45	40	"	10	10	50
TOTALI	191		50	50	



Paolo Tognolo



REP. COM. COMUNALE

RELAZIONE SULLA SICCAITA' VERIFICATASI NELLA PROVINCIA DI
VITERBO DA MARZO A SETTEMBRE 2003.

Facendo riferimento alle segnalazioni delle organizzazioni di categoria, dei Comuni, delle Comunità Montane e di numerosissimi agricoltori, a seguito della persistente siccità verificatasi nel periodo marzo - settembre c.a.; dopo un attento e costante monitoraggio dell'evolversi del fenomeno, supportato da opportune verifiche tecniche, si è constatato che l'evento è di elevata gravità ed ha interessato l'intero territorio della Provincia di Viterbo causando danni alla quasi totalità delle colture.

Per quanto riguarda il settore cerealicolo l'evento ha causato una ridotta formazione della spiga e le cariossidi si sono sviluppate poco ed in minor numero causando di conseguenza un calo della produzione del 60%.


Per le leguminose da granella (fave, favino, ceci, lenticchie) si è riscontrato un danno intorno al 70 %.

Per il mais, in coltura asciutta, a causa della siccità nei mesi primaverili, si è constatata una stentata germinazione dei semi e quindi, con il persistere dell'evento, molte piante si sono essiccate prima di arrivare alla formazione completa delle pannocchie.

Notevoli difficoltà si sono avute nelle aziende zootecniche, in quanto l'evento calamitoso ha causato una notevole diminuzione di produzione delle colture foraggere che ha costretto gli allevatori a ricorrere alle scorte di fieno o all'acquisto di mangimi; inoltre le aziende irrigue sono state costrette a più frequenti irrigazioni con un cospicuo aumento dei costi.

Nell'olivicoltura le alte temperature nei mesi primaverili hanno determinato una minore alloggione e si è accertata inoltre una notevole cascola dei frutticini appena allegati che si è protratta, per la mancanza di piogge, anche nei mesi estivi. Merita segnalare che danni sulla coltura in esame erano anche stati prodotti dalle gelate dei giorni 7-8-9 aprile u.s.

Nel settore viti-vinicolo l'evento ha causato una resa inferiore per Ha. intorno al 20% in parte attenuata dalla migliore qualità e conseguente aumento del prezzo; inoltre durante il periodo estivo



PER COPIA CONFORME

si sono verificate delle grandinate che hanno colpito alcuni Comuni della Provincia , ed in particolare le grandinate dei giorni:

- 30/05 che hanno colpito alcune zone dei Comuni di Montefiascone e Viterbo;
- 29/06 in parte dei territori dei Comuni di Celleno, Viterbo, Bassano in Teverina , Soriano nel Cimino, Bomarzo ed Orte;
- 30/07 in alcune aree dei Comuni di Civita Castellana, Gallese e Corchiano;

questi eventi calamitosi non hanno causato danni superiori al 15/18% della P.L.V. delle zone interessate, in quanto anche se le superficie vitate presenti sono state notevolmente danneggiate, i danni sulle altre colture sono state limitate in quanto le produzioni erano state già compromesse a causa della siccità (come grano, foraggiere, olivo, nocciole ecc.).


Per le altre colture arboree da frutto (Pesco, Kiwi ecc.) non sono stati rilevati danni della siccità in quanto già colpite dalle gelate del 7-8-9 aprile u.s e riconosciuto lo stato di calamità con D.M. del 01/09/03, pubblicato con G.U. del 08/09/03/ N° 208

Sulle colture ortive da pieno campo si sono riscontrati danni a causa delle alte temperature che hanno ridotto l'allegagione in modo particolare sui pomodori, specialmente nelle varietà tardive, sui cocomeri, meloni e peperoni; inoltre, anche per queste colture, il prolungarsi della siccità ha costretto gli agricoltori ad aumentare la frequenza delle irrigazioni con un notevole aumento delle spese; in alcuni casi addirittura la disponibilità idrica non è stata sufficiente causando così la perdita di gran parte della produzione.

Per le patate si è avuta una notevole diminuzione della produzione in quanto la siccità ha causato una diminuzione del numero di tuberi di calibro commerciale (superiore a 4cm di diametro) ed una diminuzione del peso di quelli commerciabili.

Sempre per le colture ortive da pieno campo va considerato anche il danno riportato con le gelate del 7-8-9 aprile u.s., come già evidenziato nella precedente relazione inviata a codesto Ministero.

Per gli asparagi la siccità primaverile ha comportato, quale effetto principale, il ritardo nella entrata in produzione ed un accorciamento del periodo di raccolta, con quantitativi ad ettaro che si sono mediamente dimezzati, con punte di danno fino all'80%.



PER COLLAZIONE

Sulla coltura del nocciolo si è accertata una cascola dei frutti non ancora maturi iniziata con le alte temperature primaverili e protrattasi per tutta la stagione estiva.

Nel castagno da frutto la siccità ha limitato a due o una il numero delle castagne contenute nel riccio che di norma nelle annate normali sono tre.

Nel settore apistico si è accertata un minor produzione di miele che si aggira intorno al 70 % rispetto agli anni precedenti.

Da evidenziare inoltre che l'andamento climatico ha comportato minori conferimenti, da parte delle associazioni di produttori verso le cooperative, con conseguente aumento dei costi di gestione

ENTITA' PREVEDIBILE DEL DANNO

Per quanto concerne il danno alle produzioni, è stato preso in esame il mancato prodotto in rapporto ai valori e prezzi unitari praticati nelle annate precedenti ed ai dati delle mercuriali, come riportato nei modelli b-c., ovviamente escludendo le produzioni coperte da assicurazione agevolata.

CONCLUSIONI

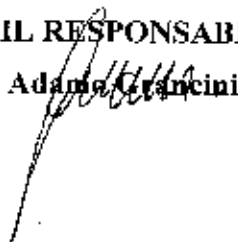
La presente relazione rappresenta la difficilissima situazione di tutto il comparto agricolo dell'intera provincia di Viterbo nell'intento che possano trovare applicazione i benefici previsti dalla Legge 185/92 e successive modificazioni.

Si allegano i modelli prescritti per la quantificazione del danno globale

Viterbo, 21/11/2003

IL RESPONSABILE

Adamo Crancini



**IL DIRIGENTE DELL'AREA DECENTRATA
AGRICOLTURA DI VITERBO**

Paolo Scipio



Oggetto: Protocollo sulle regole di consultazione e concertazione tra la Presidenza della Giunta regionale e la parti sociali.

Roma, 10.12.2003

Apertura dei lavori: ore 11.15

Sono presenti per le parti convocate come da foglio firme allegato:

Antonello Iannarilli	ASSESSORE ALL'AGRICOLTURA
Giorgio Camponi	DIRETTORE DIPARTIMENTO ISTITUZIONALE
Maria Andreina Raponi	DIRETTORE DIREZIONE REGIONALE AGRICOLTURA
Giorgio Scrafini	DIRIGENTE AREA B
Paolo Pandolfi	FUNZIONARIO AREA B
Milena Foglietti	DIRIGENTE AREA D
Renato Rosa	FUNZIONARIO AREA D
Francesca Vallorosi	SEGRETERIA ASSESSORE
Roberta Pilieri	CONFINDUSTRIA LAZIO
Stefano Cervini	FEDERLAZIO
Sabrina D'Agostino	CONFARTIGIANATO LAZIO
Arturo Vitale	CILA LAZIO
Tony De Amicis	COLDIRETTI LAZIO
Alessandro Mezzi	CIA LAZIO
Giuseppe Codispoti	LEGACOO LAZIO
Giuseppe Sparvoli	CONFCOOPERATIVE LAZIO
Walter Beoni	CONFCOOPERATIVE LAZIO
Teti Croci	CGIL LAZIO
Ornella Marra	CGIL LAZIO
Alessandro Ranaldi	UIL LAZIO
Remo Croce	UGL LAZIO

L'assessore Antonello Iannarilli da inizio ai lavori illustrando brevemente il contenuto del Protocollo e rappresenta come detto documento sia stato elaborato dalla Presidenza della Giunta di concerto con le parti interessate, per favorire il più fattivo rapporto di collaborazione e confronto tra l'Ente Regione e le Organizzazioni rappresentative delle forze sociali e sindacali; evidenzia inoltre che le procedure individuate dal Protocollo garantiranno l'ottimizzazione dei rapporti tra le parti ed assicureranno alla Giunta regionale il diritto dovere di governare ed alle Organizzazioni di categoria di esercitare il loro ruolo di rappresentanza. Al fine di raggiungere le opportune intese con la necessaria tempestività l'Assessore propone come mezzo ordinario di comunicazione l'utilizzo della posta elettronica, fermo restando che la corretta attuazione del Protocollo esige la rigorosa osservanza delle prescrizioni nello stesso riportate e la necessità di effettuare alla presenza dei dirigenti e funzionari responsabili per materia, le previste riunioni allo scopo di acquisire eventuali osservazioni.

L'Assessore illustra, nel prosieguo, le proposte di deliberazione recanti all'oggetto:

"Legge 14 febbraio 1992 n. 185 nel testo modificato dal D.L. n. 200/02, convertito in legge n. 256/02. Proposta di declaratoria di eccezionalità dei danni causati dalla siccità che ha colpito le produzioni agricole delle province di Frosinone, Latina, Rieti, Roma e Viterbo, dal 1 gennaio 2003 al 28 settembre 2003. Importo complessivo dei danni accertati è di Euro 254.104.629,92"

PER COPIA CONFORME



- "Reg (CE) n. 1493/1999 del Consiglio del 17 maggio 1999, relativo all'Organizzazione del Mercato Vitivinicolo e Reg. (CE) n. 1227/2000 della Commissione del 31 maggio 2000, inerente le modalità di applicazione del Reg. (CE) n. 1493/99. Disposizione per la concessione della autorizzazione a produrre vino da commercializzare ottenuto da uve provenienti da vigneti irregolarmente impiantati anteriormente al 1° settembre 1998".
- "Legge Regionale 3 agosto 2001, n. 21 - Disciplina delle strade del vino, dell'olio d'oliva e dei prodotti agroalimentari tipici e tradizionali. Riconoscimento della Strada del vino della Teverina - Itinerari del vino, dell'olio e dei sapori tipici"
- "Legge Regionale 3 agosto 2001, n. 21 - Disciplina delle strade del vino, dell'olio d'oliva e dei prodotti agroalimentari tipici e tradizionali. Riconoscimento della Strada dei vini dei Castelli Romani".

Intervengono nella discussione i rappresentanti delle parti sociali e sindacali le cui relazioni si riportano di seguito sinteticamente.

Ranaldi (UIL) rappresenta la massima attenzione al contenuto del Protocollo e concorda sull'utilizzo della posta elettronica come mezzo di trasmissione delle proposte di deliberazione dell'Assessorato all'Agricoltura.

Tony De Amicis (COLDIRETTI) sostiene la necessità della concertazione come metodologia fattiva e concorda sull'utilizzo della posta elettronica come mezzo di comunicazione al fine di evitare il rallentamento delle procedure, purché continui a sussistere il confronto. Concorda nel merito sulle delibere illustrate dall'Assessore.

Vitale (CILA) Concorda sul valore della concertazione e sull'utilizzo della via telematica per lo scambio relativo alle proposte di deliberazione.

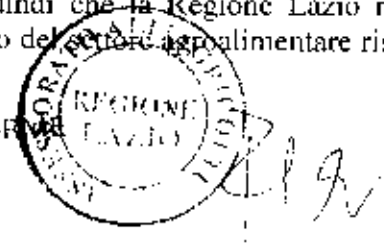
Codispoti (LEGACOOOP) Si trova concorde sull'utilizzo della trasmissione tramite posta elettronica delle proposte di deliberazione purché tale mezzo non costituisca un limite alla possibilità di espressione delle forze cooperative anche in considerazione del fatto che sino a questo momento il movimento cooperativo, sia pure importante nel Lazio, non sempre è presente come organismo di concertazione in agricoltura.

Sparvoli (CONFCOOPERATIVE) Condivide la metodologia telematica a patto che non venga ridotta a strumento di colloquio interpersonale. Richiede che sia prevista la verifica del PSR, tenuto presente il periodo di trasformazione attraversato e ribadisce la necessità di sostenere le aziende agricole specialmente nel settore del controllo ambientale e del rispetto dei requisiti minimi di qualità. Rileva inoltre la necessità di affrontare la problematica dei programmi interregionali, del LEADER PLUS e del LEADER II. Rileva il mancato invito al Convegno organizzato da ARSIAI nella stessa giornata della consultazione.

Croci (CGIL) Rappresenta la necessità di incontri per essere sempre al corrente circa gli obiettivi, gli indirizzi e le modalità organizzative dell'amministrazione al fine di una migliore conoscenza dell'agroindustria e opportuni confronti di merito sulle questioni di maggiore rilevanza. Il ruolo delle parti sociali non dovrà pertanto limitarsi ad una semplice ratifica degli atti che saranno adottati dall'Assessorato. Auspica un incontro ad inizio anno per affrontare la tematica delle attività del 2004 e concertare le scelte evitando il rischio di non essere presenti ad incontri importanti come quello sui distretti agroalimentari. E' inoltre auspicabile un unico confronto con le parti che discutono problematiche comuni a quelle dell'agricoltura, come l'Assessorato alla Programmazione e quello alle Attività produttive.

L'Assessore precisa tuttavia che è indispensabile distinguere la gestione dalla programmazione. Ai Tavoli esistenti, ai fini della programmazione, le parti sociali saranno comunque presenti. L'esame delle proposte di deliberazione sottoposte alle parti con il nuovo Protocollo rappresenta una diversa problematica.

Codispoti (LEGACOOOP) interviene nuovamente per ribadire che la concertazione deve stimolare il dibattito sui problemi dell'agricoltura. È necessario quindi che la Regione Lazio recuperi autonomia istituzionale affinché nessuno abbia il monopolio del settore agroalimentare rispetto a terzi.

PER COPIA CONFORME 

Cervini (FEDERLAZIO) Dichiaro la crisi delle aziende agroalimentari e chiedo un Tavolo specifico sulla questione. Condivide la metodologia telematica per esperire la procedura di concertazione e ricorda l'esistenza di problemi di ampio respiro come quello degli allevatori e del comparto dei trasformatori.

Pileri (CONFINDUSTRIA) Condivide la preoccupazione di Cervini sul comparto della trasformazione nel settore dell'agricoltura e afferma la necessità di una programmazione congiunta tra agricoltura e il settore delle attività produttive. L'avvio delle nuove procedure non deve produrre problemi e la concertazione deve essere intesa come confronto in atto tra le parti. Forte è la necessità per Confindustria di partecipare alle scelte di un ambito importante come quello dell'agricoltura. Concorda sull'utilizzo di caselle di posta elettronica ufficiali presso le quali indirizzare le proposte di deliberazione e inviare le relative osservazioni, procedura che testimonia il totale cambio di rotta rispetto alle relazioni precedenti. L'organizzazione di cui è portavoce è però interessata anche ad acquisire maggiore cognizione in materia di impegni di spesa e la tempistica in materia di liquidazione dei mandati di pagamento.

Mezzi (CIA) Plaude alla concertazione e concorda sull'utilizzo della via telematica per esperire la procedura di concertazione. Chiede che vengano individuate e rese note le competenze delle aree dipartimentali ed esprime un giudizio positivo sulle nuove procedure.

Croce (UGL) Concorda sulla metodologia telematica che rende più snelle le procedure di concertazione ed esprime un giudizio positivo sul nuovo Protocollo. Rileva che i problemi maggiori si incontreranno nell'ambito della programmazione per la quale una serie di incontri dovrà essere il luogo del confronto strategico.

L'Assessore chiude il suo intervento fornendo delucidazioni sulle procedure inerenti il PSR e ricordando i risultati ottenuti. Rammenta inoltre la disponibilità ed elasticità nel trattare ciascuna questione, sia pure nel rispetto delle normative comunitarie e sottolinea alcuni aspetti del programma LEADER.

Chiude l'incontro il dottor Camponi alle ore 12.45 chiedendo alle parti presenti alla riunione di siglare le proposte di deliberazione presentate e proponendo che i provvedimenti che verranno successivamente sottoposti all'esame vengano confermati tramite concertazione telematica.

PER COPIA CONFORME





Confederazione Italiana Lavoratori Artigiani
Federazione Regionale del Lazio
00184 ROMA - via Baccina, 62 tel 06.69920752 - 06.6797812 fax 06.6797661
E.mail: cilanazionale@tiscali.it

"a tutela della piccola impresa"

On. Antonello Iannarilli
Assessore all'Agricoltura
REGIONE LAZIO
via Cristoforo Colombo, 212
00100 R O M A

Prot. n°

Roma, 10 dicembre 2003

OGGETTO: Parere su proposte di deliberazioni sottoposteci nella riunione odierna

In riferimento alla riunione di questa mattina 10 dicembre 2003 ed alle proposte di deliberazione sottoposte alla nostra attenzione, con la presente confermiamo quanto già espresso a voce e cioè il nostro compiacimento, il nostro apprezzamento ed il nostro giudizio favorevole sul contenuto sia della proposta di declaratoria di eccezionalità dei danni causati dalla siccità, sia sulle due deliberazioni relative alle strade dei vini, sia - infine - sulla delibera relativa ai vigneti irregolarmente impiantati anteriormente al 1° settembre 1998.

Non avendo potuto assistere alla riunione fino al suo termine per un incombente, improrogabile altro impegno istituzionale, non siamo venuti in possesso dell'indirizzo E.mail cui inviare sia in questa occasione che nel futuro i nostri pareri.

Inviando pertanto questa nostra all'indirizzo dell'Assessore in attesa che in una vostra prossima comunicazione ci precisiate anche l'indirizzo cui inviare nostre osservazioni.

Distinti saluti

IL SEGRETARIO REGIONALE
(Dr. Arturo Vitale)

PER COPIA CONFORME



Allegato C

217

Si invia documentazione relativa alla riunione svoltasi in data 10.12.2003, convocata dall'assessore all'agricoltura, Antonello Iannarilli, con nota prot. 3635, ed avente ad oggetto: *Protocollo sulle regole di consultazione e concertazione tra la Presidenza della Giunta regionale e le parti sociali.*

Nel corso della riunione è stata esperita procedura di concertazione tra le parti presenti rispetto alle proposte di deliberazione:

- Legge 14 febbraio 1992 n. 185 nel testo modificato dal D.L. n. 200/02, convertito in legge n. 256/02.

Proposta di **declaratoria di eccezionalità dei danni causati dalla siccità che ha colpito le produzioni agricole delle province di Frosinone, Latina, Rieti, Roma e Viterbo, dal 1 gennaio 2003 al 28 settembre 2003.** Importo complessivo dei danni accertati è di Euro 254.104.629,92"

- "Reg (CE) n. 1493/1999 del Consiglio del 17 maggio 1999, relativo all'Organizzazione del Mercato Vitivinicolo e Reg. (CE) n. 1227/2000 della Commissione del 31 maggio 2000, inerente le modalità di applicazione del Reg. (CE) n. 1493/99. Disposizione per la concessione della autorizzazione a produrre vino da commercializzare ottenuto da uve provenienti da vigneti irregolarmente impiantati anteriormente al 1° settembre 1998"

- "Legge Regionale 3 agosto 2001, n. 21 – Disciplina delle strade del vino, dell'olio d'oliva e dei prodotti agroalimentari tipici e tradizionali. Riconoscimento della Strada del vino della Teverina – Itinerari del vino, dell'olio e dei sapori tipici"

- "Legge Regionale 3 agosto 2001, n. 21 – Disciplina delle strade del vino, dell'olio d'oliva e dei prodotti agroalimentari tipici e tradizionali. Riconoscimento della Strada dei vini dei Castelli Romani".

Al fine di definire la procedura di concertazione, si invitano le parti non presenti alla riunione ad inviare eventuali osservazioni entro le ore 10 di venerdì 12 p.v al seguente indirizzo di posta elettronica:

fvallorosi@regione.lazio.it

Francesca Vallorosi Tel. 0651683166 Segreteria Assessore all'Agricoltura

PER COPIA CONFERMA



Ministero delle politiche
agricole e forestali
S.I.A.N.

ACCERTAMENTO EVENTI CALAMITOSI
(compilare per ciascun evento)

11, 14 NOV. 2003

REGIONE LAZIO

PROVINCIA FROSINONE

EVENTO CALAMITOSO:

01	GRANDINATE	07	VENTI SCIROCCALI
02	GELATE	08	TERREMOTO
03	PIOGGE PERSISTENTI	09	TROMBA D'ARIA
<input checked="" type="checkbox"/>	SICCITA'	10	BRINATE
05	ECESSO DI NEVE	11	VENTI IMPETUOSI
06	PIOGGE ALLUVIONALI	12	MAREGGIATE

DATA:

periodi dal 01/01/2003 al 28/09/2003
 dal ___/___/___ al ___/___/___
 dal ___/___/___ al ___/___/___

giorni ___/___/___
 ___/___/___

NOTE:

PER COPIA CONFORME

(da compilare a cura del Mipaf)

Data acquisizione ___/___/___



DIRETTORE
Area Decentrata dell'Agricoltura
(Dott.ssa Ivana Grossi)

Prot. _____

PRODUZIONE ORDINARIA DEL TERRITORIO DELIMITATO

Data (Importi in migliaia di Euro)

1 4 NOV, 2003

COLTURE	ESTENSIONE (Ha)	QUANTITA' QU	VALORE
ERBACCE DA GRANELLA (cereali, leguminose, oleaginose (ecc.))	7.418,22	281.017,49	4.239,488
ERBACCE DA SEME (mais da seme, ortive da seminecc.)			
ERBACCE INDUSTRIALI (tabacco, bietola da zucchero)	248	4.484	1.562,40
FORAGGERE	10.599,00	523.889,76	5.317,441
ORTIVE IN PIENO CAMPO	236,3	19.058,75	988,78
ORTIVE PROTETTE			
FLORICOLE PROTETTE			
ARBOREE DA LEGNO			
ARBOREE FRUTTICOLE	5.135,00	204.957,53	14.647,594
VIVAI	3.856,68	41.148,5	1.161,46
ALTRE PRODUZIONI VEGETALI			
PRODUZIONI ZOOTECNICHE	N° CAPI		
BOVINI DA LATTE			
BOVINI DA CARNE			
SUINI			
OVICAPRINI			
AVICOLI			
ALTRE PRODUZIONI ZOTECNICHE			
PRODUZIONI APISTICHE	N° ARNIE		


DIREZIONE

Area Decentratista della Regione Lazio - SERVIZIO PRODUZIONE LORDA VENDIBILE AREA DELIMITATA

Timbro e firma *Alba Decentratista della Regione Lazio*

*Le produzioni vegetali e zootecniche dei comuni aziendali non vanno riportate nel presente modello in quanto non considerate con le produzioni zootecniche

27.917,163



Mod. C

ACCERTAMENTO DEI DANNI ALLE PRODUZIONI NEL TERRITORIO DELIMITATO Data 14 NOV. 2003

codice colture/ allevamenti danneggiati	PRODUZIONE ORDINARIA										
	superficie o N° Capi	Produz. unitaria	produz. totale	prezzo unitario	valore globale	danno accertato %	valore	danno produzione assicurata	danno effettivo %	valore	danno riconosciuto MIPAF
	1	2	3=1x2	4	5=3x4		6	7	8=6-7	9	
erbacee da gran.	7418,220	37,882065	281017,49	15,086206	4239488	72,396	3069261,83		8=6-7		
erbacee industriali	248,000	18,000000	4464,00	350,000000	1562400	15,000	234360,00		3069,261		
foraggiere	10589,000	49,428225	523889,76	10,149923	5317441	74,630	3968406,74		234,360		
ortive campo	236,300	80,654887	19058,75	51,880632	988780	38,000	378630,00		3968,406		
arboree frutticole	5135,000	39,913832	204957,53	71,466483	14647594	44,158	6466912,75		378,630		
altre produzioni	3656,880	10,669409	41148,50	28,226039	1161460	24,021	278996,24		6466,912		
									278,995		
Totale											
coltivazioni											
allevamenti											
apicoltura											
Totale produzione											
totali											
					2391118				14396564		



Timbro e firma
DIRIGENTE
Vicesegretario della Agricoltura
(Dott.ssa Ivana Grossi)

PER COPIA CONFORME



REGIONE LAZIO
PROVINCIA FROSINONE
EVENTO SICCITA'

art. 10

STIMA DEI DANNI ALLE STRUTTURE AZIENDALI

Data 14 NOV. 2003

Protezione larva condibile ordinaria del territorio delimitato (forze mod. B): _____

COD.	DESCRIZIONE DANNO	QUANTITA'	DESCRIZIONE DANNO
01	Alcune piante di...	ha	
02	Alcune piante di...	ha	
03	Alcune piante di...	ha	
04	Alcune piante di...	ha	
05	Alcune piante di...	ha	
06	Alcune piante di...	ha	
07	Alcune piante di...	ha	
08	Alcune piante di...	ha	

(Importi in migliaia di Euro)



IMPORTO TOTALE: _____
INCIDENZA % DEL FADMISSORIO DI SPESA SULLA P.T.V. ORDINARIA DEL TERRITORIO PER ESECUZIONE INTERVENTI: _____

PER COPIA CONFORME

DIRIGENTE
Area Decentrata dell'Agricoltura
Timbro e firma Def. Agraria (Agricoltura)

REGIONE LAZIO
 PROVINCIA FRUSINONE
 EVENTO SICCITA'

mod. B

Data 19/06/2003

STIMA DEI DANNI ALLE STRUTTURE FENDEALI E ALLE OPERE DI BONIFICA

C.D.	NATURA DANNO	QUANTITA'	RAPPORTO DANNO	DESCRIZIONE DANNO	DANNO RICONOSCIUTO MIRME
01	- ALLE STRUTTURE INTERMEDIANE - ALLE OPERE DI APPROVVIGIONAMENTO IDRICO - ALLE OPERE IDRAULICHE ED IMPIANTI BRUCI AL SERVIZIO DEI COLTIVATORI	mq			
02	- ALLE OPERE PUBBLICHE DI BONIFICA	mq			

(Importi in migliaia di Euro)



Ministero delle politiche
agricole e forestali
S.I.A.N.

DIRIGENTE

Area Decentrata dell'Agricoltura
(M. G. Grossi)

PER COPIA CONFORME

Data 14 NOV. 2003

COMUNI RICADENTI NEL TERRITORIO DELIMITATO

	1 PRODUZIONE	2 STRUTTURE AZIENDALI	3 STRUTTURE INTERAZIENDALI	4 OPERE DI BONIFICA
- Intera Provincia	<input type="checkbox"/>	<input type="checkbox"/>	<input type="checkbox"/>	<input type="checkbox"/>
- <u>ALATRI</u>	<input checked="" type="checkbox"/>	<input type="checkbox"/>	<input type="checkbox"/>	<input type="checkbox"/>
- <u>ANAGNI</u>	<input checked="" type="checkbox"/>	<input type="checkbox"/>	<input type="checkbox"/>	<input type="checkbox"/>
- <u>AQUINO</u>	<input checked="" type="checkbox"/>	<input type="checkbox"/>	<input type="checkbox"/>	<input type="checkbox"/>
- <u>CASTROCIELO</u>	<input checked="" type="checkbox"/>	<input type="checkbox"/>	<input type="checkbox"/>	<input type="checkbox"/>
- <u>CERVARO</u>	<input checked="" type="checkbox"/>	<input type="checkbox"/>	<input type="checkbox"/>	<input type="checkbox"/>
- <u>COLLE S. MAGNO</u>	<input checked="" type="checkbox"/>	<input type="checkbox"/>	<input type="checkbox"/>	<input type="checkbox"/>
- <u>ESPERIA</u>	<input checked="" type="checkbox"/>	<input type="checkbox"/>	<input type="checkbox"/>	<input type="checkbox"/>
- <u>PICO</u>	<input checked="" type="checkbox"/>	<input type="checkbox"/>	<input type="checkbox"/>	<input type="checkbox"/>
- <u>PIEDIMONTE S. GERMANO</u>	<input checked="" type="checkbox"/>	<input type="checkbox"/>	<input type="checkbox"/>	<input type="checkbox"/>
- <u>PIGLIO</u>	<input checked="" type="checkbox"/>	<input type="checkbox"/>	<input type="checkbox"/>	<input type="checkbox"/>
- <u>PIGNATARO INTERAMNA</u>	<input checked="" type="checkbox"/>	<input type="checkbox"/>	<input type="checkbox"/>	<input type="checkbox"/>
- <u>PONTECORVO</u>	<input checked="" type="checkbox"/>	<input type="checkbox"/>	<input type="checkbox"/>	<input type="checkbox"/>
- <u>SERRONE</u>	<input checked="" type="checkbox"/>	<input type="checkbox"/>	<input type="checkbox"/>	<input type="checkbox"/>
- <u>VILLA S. LUCIA</u>	<input checked="" type="checkbox"/>	<input type="checkbox"/>	<input type="checkbox"/>	<input type="checkbox"/>
- _____	<input type="checkbox"/>	<input type="checkbox"/>	<input type="checkbox"/>	<input type="checkbox"/>
- _____	<input type="checkbox"/>	<input type="checkbox"/>	<input type="checkbox"/>	<input type="checkbox"/>

Inviare copia sottoscritta in 3 copie del Comune, tramite una corrispondenza, al tipo di corso sopra

PER COPIA CONFORME



DIRIGENTE
Area Decentrata dell'Agricoltura
(Dott. Angelo Grossi)

Ministero delle politiche
agricole e forestali
S.I.A.N.

REGIONE LAZIO
PROVINCIA LATINA
EVENTO SICCITA'

Data / /

PRODUZIONE ORDINARIA DEL TERRITORIO DELIMITATO

(importi in migliaia di Euro)

COLTURE	ESTENSIONE (Ha)	QUANTITA'	VALORE
ERBACEE DA GRANELLA (cereali, leguminose, olcaginose, ecc.)	2340.90	224.66	2000.25
ERBACCE DA SEME (mais da seme, ortive da seme, ecc.)	10282.20	71.70	13026.92
ERBACCE INDUSTRIALI (tabacco, bietola da zucchero, ecc.)	2095.24	1296.39	8076.89
PORAGGERE	3767.14	632.80	4460.87
ORTIVE IN PIENO CAMPO	273.50	1191.00	1644.68
ORTIVE PROTETTE			
FLORICOLE IN PIENO CAMPO			
FLORICOLE PROTETTE			
ARBOREE FRUTTICOLE	2605.50	316.67	228.04
ARBOREE DA LEGNO			
VIVAI			
ALTRE PRODUZIONI VEGETALI			
PRODUZIONI ZOOTECNICHE			
	N° CAPI		
BOVINI DA LATTE			
BOVINI DA CARNE			
SUINI			
OVICAPRINI			
AVICOLE			
ALTRE PRODUZIONI ZOOTECNICHE			
PRODUZIONI APISTICHE			
	N° ARNIE		
TOTALE PRODUZIONE LORDA AREA DELIMITATA			29437.66



Totale produzione lorda area delimitata
PER COPIA CONFORME

Le produzioni vegetali reimpiantate negli allevamenti aziendali non vanno riportate nel presente modello in quanto considerate con le produzioni zootecniche

Ministero delle politiche
agricole e forestali
S.I.A.N.

REGIONE LAZIO
PROVINCIA Latina
EVENTO Siccità - P.A.M. Estate '03


ACCERTAMENTO DEI DANNI ALLE PRODUZIONI NEL TERRITORIO DELIMITATO

Data / /

(importi in migliaia di Euro)

codici	Colture/Allevamenti danneggiati	PRODUZIONE ORDINARIA						Danno accertato		Danno produzione assicurata	Danno effettivo		Danno riconosciuto MIPAF
		Superficie o n° capi	Prod. unitaria	Prod. totale	Prezzo unitario	Valore globale	%	Valore	%		valore		
		1	2	3=1x2	4	5=3x4	6	7	8=6-7	9			
	Pomodoro	508.89	710.27	361.449.30	6.86	2.479.54	40	991.82	40	991.82			
	Barbabietola	1506.35	586.12	928.791.46	6.02	5.597.34	40	2.238.94	40	2.238.94			
	Mais	10282.2	71.7	737.233.74	17.67	1.307.692	40	5210.77	40	5210.77			
	Erbai da granella	2808.14	45.8	128.612.81	25.67	3.301.49	40	1.320.60	40	1.320.60			
	Grano Duro	924.94	58.33	3.542.95	31.33	1.110.34	40	444.30	40	444.30			
	Altri Cereali	1336.66	38.33	3.2234.18	16.33	836.65	40	334.66	40	334.66			
	Cirasole	27.1	28	758.80	17.50	1.328	40	5.31	40	5.31			
	Proteaginose	36.211	40	11.448.40	19.67	28.49	40	11.40	40	11.40			
	Oliveto	2603	66.67	173.542.01	1.17	203.04	53.33	108.28	53.33	108.28			

totale coltivazioni												
totale allevamenti												
totale apicoltura												

Timbro

 DIREZIONE REGIONALE
 REGIONE LAZIO
 S.I.A.N.
 De Filippis


 DIREZIONE REGIONALE
 REGIONE LAZIO
 S.I.A.N.

totali

PER COPIA CONFORME

Data ___ / ___ / ___

STIMA DEI DANNI ALLE STRUTTURE AZIENDALI

Produzione lorda vendibile ordinaria del territorio delimitato (tot. mod. B): _____

(importi in migliaia di Euro)

COD	NATURA DANNO	QUANTITA'	IMPORTO DANNO	DESCRIZIONE DANNO	DANNO RICONOSCIUTO MIPAF
01	Ai terreni non ripristinabili	ha			
02	Ai terreni ripristinabili	ha			
03	Ai fabbricati ed altri manufatti rurali	n.			
04	Alle strade poderali e canali di scolo aziendali	ml			
05	Alle piantagioni arboree da frutto	ha			
06	Alle scorte vive	n. capi			
07	Alle scorte morte	q.li			
08	Alle macchine ed attrezzi	n.			

INCIDENZA % DEL FABBISOGNO DI SPESA SUL TERRITORIO PER ESECUZIONE INTERVENTI ORDINARIA DEL

IMPORTE _____



PER COPIA CONFORME

Ministero delle politiche
agricole e forestali
S.I.A.N.


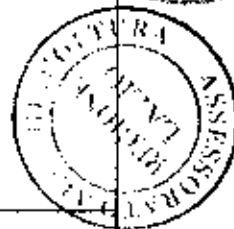
REGIONE _____
PROVINCIA _____
EVENTO _____

Data ____ / ____ / ____

STIMA DEI DANNI ALLE STRUTTURE INTERAZIENDALI E ALLE OPERE DI BONIFICA

(Importi in migliaia di Euro)

COD.	NATURA DANNO	QUANTITA'	IMPORTO DANNO	DESCRIZIONE DANNO	DANNO RICONOSCIUTO MIPAF
01	- ALLE STRADE INTERPODERALI - ALLE OPERE DI APPROVVIGIONAMENTO IDRICO - ALLE RETI IDRAULICHE ED IMPIANTI IRRIGUI AL SERVIZIO DI PIU' AZIENDE	ml			
02	- ALLE OPERE PUBBLICHE DI BONIFICA	ml			



Timbro e firma

PER COPIA CONFORME

Ministero delle politiche
agricole e forestali
S.T.A.N.

REGIONE LAZIO
PROVINCIA Latina
EVENTO Prim. Estate 03
Siccite

Data / /

COMUNI RICADENTI NEL TERRITORIO DELIMITATO



PRODUZIONE

2

STRUTTURE

3

STRUTTURE
INTERAZIENDALI

4


OPERE DI
BONIFICA

	1	2	3	4
- Intera Provincia				
- <u> </u> LATINA	<input checked="" type="checkbox"/>	2	3	4
- <u> </u> CISTERNA DI LATINA	<input checked="" type="checkbox"/>	2	3	4
- <u> </u> CORI	<input checked="" type="checkbox"/>	2	3	4
- <u> </u> PONTINIA	<input checked="" type="checkbox"/>	2	3	4
- <u> </u> SABAUDIA	<input checked="" type="checkbox"/>	2	3	4
- <u> </u> SEZZE	<input checked="" type="checkbox"/>	2	3	4
- SERMONETA	<input checked="" type="checkbox"/>	2	3	4
- <u> </u> BASSIANO	<input checked="" type="checkbox"/>	2	3	4
- <u> </u> APRILIA	<input checked="" type="checkbox"/>	2	3	4
- <u> </u> FONDI	<input checked="" type="checkbox"/>	2	3	4
- <u> </u> MONTE SAN BIAGIO	<input checked="" type="checkbox"/>	2	3	4
- <u> </u> LENOLA	<input checked="" type="checkbox"/>	2	3	4
- <u> </u> TERRACINA	<input checked="" type="checkbox"/>	2	3	4
- <u> </u> SAN FELICE	<input checked="" type="checkbox"/>	2	3	4
- <u> </u> MAENZA	<input checked="" type="checkbox"/>	2	3	4
- <u> </u> PROSEDI	<input checked="" type="checkbox"/>	2	3	4



PER COPIA CONFORME

Indicare senza abbreviazioni la dizione del Comune, barrando una o più caselle in corrispondenza del tipo di danno subito

Timbro 
 DIRIGENTE AREA OPERAZIONI
Ferruccio Elly

Ministero delle politiche
agricole e forestali
S.I.A.N.

REGIONE LAZIO
PROVINCIA LeTino
EVENTO Primer. Estet. 03
Siccità

Data / /

COMUNI RICADENTI NEL TERRITORIO DELIMITATO



PRODUZIONE

2

STRUTTURE

3

STRUTTURE
INTERAZIENDALI

4


OPERE DI
BONIFICA

- Intera Provincia
- PRIVERNO
- ROCCAGORGA
- ROCCASECCA DEI VOLSCI
- SONNINO
- SAN COSMA E DAMIANO
- CASTEL FORTE
- _____
- _____
- _____
- _____
- _____
- _____
- _____
- _____
- _____
- _____
- _____

1	2	3	4
<input checked="" type="checkbox"/>	2	3	4
<input checked="" type="checkbox"/>	2	3	4
<input checked="" type="checkbox"/>	2	3	4
<input checked="" type="checkbox"/>	2	3	4
<input checked="" type="checkbox"/>	2	3	4
<input checked="" type="checkbox"/>	2	3	4
<input checked="" type="checkbox"/>	2	3	4
1	2	3	4
1	2	3	4
1	2	3	4
1	2	3	4
1	2	3	4
1	2	3	4
1	2	3	4
1	2	3	4
1	2	3	4
1	2	3	4
1	2	3	4
1	2	3	4



PER COPIA CONFORME



Indicare senza abbreviazioni la dizione del Comune, barrando una o più caselle in corrispondenza del tipo di danno subito

_____ e firma _____

Ministero delle politiche
agricole e forestali
S.I.A.N.

REGIONE LAZIO
PROVINCIA LATINA
EVENTO Golemito Siccità -
Primav. Estate 03
Data / /

Individuazione interventi lege n. 185/92 nel testo modificato dal D.L. n. 200/02, convertito dalla legge n. 256/02

danni	Tipologia di intervento (*)	
<input checked="" type="checkbox"/> Produzione	Art. 3, comma 2: di cui alle lettere:	<input checked="" type="checkbox"/> <input checked="" type="checkbox"/>
	Lettera d - bis	<input checked="" type="checkbox"/>
	Art. 3, comma 2 bis	<input checked="" type="checkbox"/>
<input type="checkbox"/> Strutture Aziendali	Art. 3, comma 2, lettera	<input type="checkbox"/> c
<input type="checkbox"/> Strutture interaziendali	Art. 3, comma 3 di cui alla lettera	<input type="checkbox"/> a
<input type="checkbox"/> Opere di Bonifica	di cui alla lettera	<input type="checkbox"/> b



PER COPIA CONFORME

N.b.: barrare la casella a sinistra del danno e le caselle riguardanti gli interventi richiesti.

- art. 3 comma 2 di cui lettera:


- contributi in conto capitale fino all'80 per cento del danno accertato sulla base della produzione lorda vendibile ordinaria del triennio precedente, al netto dell'ordinario rischio di impresa stabilito nella misura del 15 per cento. In alternativa al contributo in conto capitale ed al fine di reintegrare i redditi perduti, può essere richiesta l'erogazione di un prestito quinquennale fino all'80 per cento del danno accertato sulla base della produzione lorda vendibile ordinaria del triennio precedente al netto dell'ordinario rischio di impresa stabilito nella misura del 15 per cento, da erogare al tasso agevolato previsto dall'articolo unico, primo comma, numero 5), del decreto del Presidente del Consiglio dei Ministri del 29 novembre 1985, pubblicato sulla Gazzetta Ufficiale n. 284 del 3 dicembre 1985;
- prestiti ad ammortamento quinquennale per le esigenze di conduzione dell'anno in cui si è verificato l'evento e per l'anno successivo, da erogare con le modalità di cui all'art. 2 della legge 14 febbraio 1964, n. 38, al tasso agevolato previsto dall'articolo unico, primo comma, numero 5), lettere a) e b), del decreto del Presidente del Consiglio dei Ministri del 29 novembre 1985, pubblicato sulla Gazzetta Ufficiale n. 284 del 3 dicembre 1985; nell'ammontare del prestito sono comprese le rate delle operazioni di credito agrario in scadenza nell'anno in cui si è verificato l'evento;
- contributi in conto capitale fino all'80 per cento per il ripristino delle strutture aziendali e per la ricostruzione delle scorte danneggiate o distrutte;
- bis) concessione a favore delle associazioni riconosciute dei produttori ortofrutticoli e delle cooperative frutticole, singole o consorziate,

del contributo di cui all'art. 9 della legge 15 ottobre 1981, n. 590, secondo i parametri e con le modalità stabilite con decreto del

Ministro delle politiche agricole e forestali;

- art. 3 comma 2 bis:

a favore delle cooperative agricole di raccolta, di lavorazione, di trasformazione e di commercializzazione dei prodotti agricoli e delle associazioni dei produttori che abbiano subito danni economici a seguito della riduzione dei conferimenti delle imprese associate e della conseguente minore commercializzazione in misura non inferiore al 35 per cento rispetto al triennio precedente, sono concessi prestiti agevolati, ad ammortamento quinquennale, a copertura dei costi fissi che non trovano compensazione per la minore attività lavorativa. L'entità del prestito è contenuta nel limite percentuale delle bonifici erogate.



Timbro e firma

Fernando De Biase

ASSESSORATO REGIONALE AREA DICENTRATA AGRICOLTURA

REGIONE LAZIO
PROVINCIA RIETI
EVENTO SICCIITA'

Data 07/11/2003

PRODUZIONE ORDINARIA DEL TERRITORIO DELIMITATO

COLTURE	ESTENSIONE (Ha)	QUANTITA' (q.li)	VALORE (importi in Euro)
ERBACEE DA GRANELLA (cereali, leguminose, oleaginose ecc.)	8.428,00	318.488	4.959.150
ERBACEE DA SEME (mais da seme, ortive da seme ecc.)	22,00	880	24.640
ERBACEE INDUSTRIALI (bietola da zucchero, patate, ecc)	391,00	134.140	1.235.420
FORAGGERE AVVICENDATE (prati e erbai)	9.495,00	1.097.435	6.551.870
FORAGGERE PERMANENTI (PRATI E PASCOLI)	48.500,00	801.700	6.012.750
ORTIVE IN PIENO CAMPO e PROTETTE	57,00	10.830	761.670
OLIVO	12.740,00	216.580	11.911.900
VITE	1.526,00	91.560	3.479.280
FRUTTIFERI (castagno da frutto, ciliegio, pesco, melo, pero e susino)	1.762,00	27.786	2.042.300
PRODURRE			
PRODURRE ZOOTECNICHE	N° CAPI		
BOVINI DA LATTE			
BOVINI DA CARNE			
OVINI			
OVICAPRINI			
AVVICOLI			
ALTRE PRODURRE ZOOTECNICHE			
PRODURRE APISTICHE	N. Arnie		
	6.827	1.365	409.500
TOTALE PRODUZIONE LORDA VENDIBILE AREA DELIMITATA			37.388.480

Timbro e firma **DR. SIMONETTI P. LUIGI**

DR. M. ARGENTIERI
M. Argentero

DR. F. PENNATI
F. Pennati

DIRIGENTE

Le produzioni vegetali reimpiagate negli allevamenti aziendali non vanno riportate nel presente modello in quanto considerate con le produzioni zootecniche

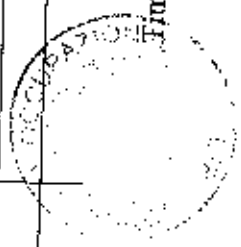


REGIONE LAZIO
PROVINCIA RIETI
EVENTO SICCIITA'

ACCERTAMENTO DEI DANNI ALLE PRODUZIONI NEL TERRITORIO DELIMITATO

Data 07/11/2003

codici	Colture / Allevamenti danneggiati	PRODUZIONE ORDINARIA						Danno accertato		danno		danno effettivo		Danno Riconosciuto MIPAF
		Superficie o N° capi	Produz. Unitaria	Produz. totale	Prezzo unitario	Valore Globale	%	Valore	produzione assicurata	%	Valore	Riconosciuto MIPAF		
													1	
	Frumento tenero	2.110,00	34	71.740	14,50	1.040.230	6,50	67.610	0			67.610		
	Frumento duro	923,00	40	36.920	16,70	616.560	23	141.800	0			141.800		
	Mais da granella	1.256,00	66	82.896	14,30	1.185.410	24	284.500	0			284.500		
	Altri cereali	2.793,00	34	94.962	14,50	1.376.950	6,50	89.500	0			89.500		
	Legumi secchi	178,00	9	1.602	90,00	144.180	44	63.440	0			63.440		
	Colture oleaginose	1.168,00	26	30.368	19,62	595.820	35	208.540	0			208.540		
	Erbacee da seme	22,00	40	880	28,00	24.640	6,50	1.600	0			1.600		
	Barbabietola	285,00	400	114.000	4,00	456.000	36	164.160	0			164.160		
	Patata	106,00	190	20.140	38,70	779.420	31	241.620	0			241.620		
	Foraggiere avv.te	7.105,00	67	476.035	10,50	4.998.370	44	2.199.280	0			2.199.280		
	Erbai (comprensivi di mais ceroso)	2.390,00	260	621.400	2,50	1.553.500	27	419.450	0			419.450		



Dir. _____
Fimbro e firma _____

PER COPIA CONFORME

codici	Colture / Allevamenti danneggiati	PRODUZIONE ORDINARIA										Mod. C	
		Superficie Produz.		Produz. totale	Prezzo		Danno accertato		danno produzione assicurata	danno effettivo		Danno Riconosciuto	
		o N° capi unitaria	unitaria		unitario	Valore	%	Valore		%	Valore		
		1	2	3 = 1 x 2	4	5 = 3 x 4	6	7	8 = 6 - 7	9			
	Prati permanenti	14.900,00	29	432.100	7,50	3.240.750	38	1.231.490			1.231.490		
	Pascoli	33.600,00	11	369.600	7,50	2.772.000	36	997.920			997.920		
	Ortive da pieno campo e protette	57,00	190	10.830	70,33	761.670	15	114.250			114.250		
	Olivo	12.740,00	17	216.580	55,00	11.911.900	50	5.955.950			5.955.950		
	Vite	1.526,00	60	91.560	38,00	3.479.280	27	939.400			939.400		
	Frutta fresca (Pesco, melo, pero, piccoli frutti ed altri)	453,00	44	19.932	67,00	1.335.440	40	534.170			534.170		
	Frutta a guscio (castagna ed altri)	1.309,00	6	7.854	90,00	706.860	40	282.740			282.740		
	totale	82.921		2.699.399		36.978.980		13.937.420			13.937.420		
	Coltivazioni Allevamenti Apicoltura	N. 6.827	0,20	1.365	300,00	409.500	30	122.850	0		122.850		
	Totale Due pag.					37.388.480	38	14.060.270			14.060.270		

PER COPIA CONFORME



DR. SIMONETTI P. LUIGI
DR. MARGHERITIERI
DR. F. PANITTI



Timbro e firma

REGIONE LAZIO
PROVINCIA RIETI
EVENTO SICCIITA'

ACCERTAMENTO DEI DANNI ALLE PRODUZIONI NEL TERRITORIO DELIMITATO

Data 07/11/2003

codici	Colture / Allevamenti danneggiati	PRODUZIONE ORDINARIA						Danno accertato			danno		danno effettivo		Danno Riconosciuto MIPAF
		Superficie o N° capi	Produz. Unitaria	Produz. totale	Prezzo unitario	Valore Globale	%	Valore	produzione assicurata	%	valore	%	valore		
		1	2	3 = 1 x 2	4	5 = 3 x 4	6	7	8 = 6 - 7	9					
	Frumento t. e d.	3.033,00	35,82	108.660	15,247	1.656,79	12,7	209,42	0	209,42					
	Mais da granella	1.256,00	50	62.800	14,30	898,04	24	215,53	0	215,53					
	Altri cereali	2.793,00	34	94.962	14,50	1.376,95	6,50	89,50	0	89,50					
	Legumi secchi	178,00	9	1.602	90,00	144,18	44	63,44	0	63,44					
	Colture oleaginose	1.168,00	26	30.368	19,62	595,82	35	208,54	0	208,54					
	Plumbeacee da seme	22,00	40	880	28,00	24,64	6,50	1,60	0	1,60					
	Sorbabietola	285,00	400	114.000	4,00	456,00	36	164,16	0	164,16					
	Patata	106,00	190	20.140	38,70	779,42	31	241,62	0	241,62					
	Rofaggere avv.te	7.105,00	67	467.035	10,50	4.998,37	44	2.199,28	0	2.199,28					
	Erbai (comprensivi di mais ceroso)	2.390,00	260	621.400	2,50	1.553,50	27	419,45	0	419,45					
	Prati permanenti	14.900,00	29	432.100	7,50	3.240,75	38	1.231,49	0	1.231,49					
	Pascoli	33.600,00	11	369.600		2.772,00	36	997,92	0	997,92					
	Ortve da pieno campo e protette	57,00	190	10.830	70,33	761,67	15	114,25	0	114,25					

PER COPIA CONFORME

DIRIGENTE AREA SECONDA AGRICOLTURA
Scabini S. Vitali



Ministero delle politiche
agricole e forestali
S.I.A.N.

mod. D

REGIONE LAZIO
PROVINCIA RIETI
EVENTO SICCAITA'

Data 07/11/2003

STIMA DEI DANNI ALLE STRUTTURE AZIENDALI

Produzione lorda vendibile ordinaria del territorio delimitato (totale mod. B):

(importi in migliaia di Euro)

COD.	NATURA DANNO	QUANTITA'	IMPORTO DANNO	DESCRIZIONE DANNO	DANNO RICONOSCIUTO MIPAF
01	Ai terreni non ripristinabili	ha			
02	Ai terreni ripristinabili	ha			
03	Ai fabbricati ed altri manufatti rurali	n.			
	Alle strade poderali e ai manufatti di scolo aziendali	ml			
	Alle magliani arboree da frutto	ha			
	Alle scorte vive	n. capi			
	Alle scorte morte	q.li			
08	Alle macchine ed attrezzi	n.			

PER COPIA CONFORME

INCIDENZA % DEL FABBISOGNO DI SPESA SULLA P.L.V. ORDINARIA DEL TERRITORIO PER ESECUZIONE INTERVENTI:

DR. M. ARGENTIERI
DR. F. PANITTI

Carlo Argentieri

DR. SIMONETTI P. LUIGI



[Handwritten signature]

mod. B

Ministero delle politiche
agricole e forestali
S.I.A.N.

REGIONE LAZIO
PROVINCIA RIETI
EVENTO SICCIITA'

Data 07/11/2003

STIMA DEI DANNI ALLE STRUTTURE INTERAZIENDALI E ALLE OPERE DI BONIFICA

(importi in migliaia di euro)

COO.	NATURA DANNO	QUANTITA'	IMPORTO DANNO	DESCRIZIONE DANNO	DANNO RICONOSCIUTO MUPAF
01	ALLE STRADE INTERPODERALI ALLE OPERE DI APPROVVIGIONAMENTO IDRICO ALLE RETI IDRAULICHE ED IMPIANTI IRRIGUI AL SERVIZIO PUBBLICI UTENZE	mq			
02	ALLE OPERE PUBBLICHE DI BONIFICA	mq			



DR. SIMONETTI P. LUIGI

DR. MARGENTIERI
Luigi Margentieri

DR. F. PANITTA
F. Panitta



Timbro e firma

REGIONE LAZIO
DIREZIONE REGIONALE
DIPARTIMENTO REGIONALE
AGRICOLTURA
F. Panitta

PER COPIA CONFORME

Ministero delle politiche
agricole e forestali
S.I.A.N.

REGIONE LAZIO
PROVINCIA RIETI
EVENTO SICCAITA'

COMUNI RICADENTI NEL TERRITORIO DELIMITATO

Data 07/11/2003



1. PRODUZIONE



2. STRUTTURE AZIENDALI



3. STRUTTURE INTERAZIENDALI



4. OPERE DI BONIFICA

Intera Provincia di Rieti.

Dall'intero territorio della Provincia di Rieti si esclude:

- il Comune di Magliano S. per intero;
- parte del Comune di Rieti (Ha 1.511);
- parte del Comune di Contigliano (Ha 86) come meglio evidenziato nella allegata relazione.


<input checked="" type="checkbox"/>	<input type="checkbox"/>	<input type="checkbox"/>	<input type="checkbox"/>
	2	3	4

_____	1	2	3	4
_____	<input type="checkbox"/>	<input type="checkbox"/>	<input type="checkbox"/>	<input type="checkbox"/>
_____	1	2	3	4
_____	1	2	3	4
_____	1	2	3	4
_____	1	2	3	4
_____	1	2	3	4
_____	1	2	3	4
_____	1	2	3	4
_____	1	2	3	4
_____	1	2	3	4
_____	1	2	3	4
_____	1	2	3	4
_____	1	2	3	4

PER COPIA CONFORME

Indicare senza abbreviazioni la dizione del Comune o dei comuni più esposti in corrispondenza del tipo di danno subito

DR. SIMONETTI P. LUIGI



Timbro e firma

DIREZIONE REGIONALE AGRICOLTURA E FORESTALITÀ
Via Salaria 1000 - Roma

Ministero delle politiche
agricole e forestali
S.I.A.N.

REGIONE LAZIO
PROVINCIA RIETI
EVENTO SICCAITA'

Data 07/11/2003

Individuazione interventi legge n. 185/92 nel testo modificato dal D.L. n. 200/02, convertito dalla legge n. 256/02

danni	Tipologia di intervento (*)
<input checked="" type="checkbox"/> Produzione	Art. 3, comma 2: di cui alle lettere: <input checked="" type="checkbox"/> <input checked="" type="checkbox"/> Lettera d - bis <input type="checkbox"/> Art. 3 comma 2 bis <input checked="" type="checkbox"/>
<input type="checkbox"/> Strutture aziendali	Art. 3 comma 2, lettera <input type="checkbox"/> c
<input type="checkbox"/> Strutture interaziendali	Art. 3, comma 3 di cui alla lettera <input type="checkbox"/> a
<input type="checkbox"/> Opere di Bonifica	di cui alla lettera <input type="checkbox"/> b

N.b. : Barrare la casella a sinistra del danno e le caselle riguardanti gli interventi richiesti.

- art. 3 comma 2 di cui lettera:

- contributi in conto capitale fino all'80 per cento del danno accertato sulla base della produzione lorda vendibile ordinaria del triennio precedente, al netto dell'ordinario rischio di impresa stabilito nella misura del 15 per cento, in alternativa al contributo in conto capitale ed al fine di reintegrare i redditi perduti, può essere richiesta l'erogazione di un prestito quinquennale fino all'80 per cento del danno accertato sulla base della produzione lorda vendibile ordinaria del triennio precedente al netto dell'ordinario rischio di impresa stabilito nella misura del 15 per cento, da erogare al tasso agevolato previsto dall'articolo unico, primo comma, numero 5), del decreto del Presidente del Consiglio dei Ministri del 29 novembre 1985, pubblicato sulla Gazzetta Ufficiale n. 284 del 3 dicembre 1985;
- prestiti ad ammortamento quinquennale per le esigenze di conduzione dell'anno in cui si è verificato l'evento e per l'anno successivo, da erogare con le modalità di cui all'art. 2 della legge 14 febbraio 1964, n. 38, al tasso agevolato previsto dall'articolo unico, primo comma, numero 5), lettere a) e b), del decreto del Presidente del Consiglio dei Ministri del 29 novembre 1985, pubblicato sulla Gazzetta Ufficiale n. 284 del 3 dicembre 1985; nell'ammontare del prestito sono comprese le rate delle operazioni di credito agrario in scadenza nell'anno in cui si è verificato l'evento;
- contributi in conto capitale fino all'80 per cento per il ripristino delle strutture aziendali e per la ricostruzione delle scorte danneggiate o distrutte;
- bis) concessione a favore delle associazioni riconosciute dei produttori ortofrutticoli e delle cooperative frutticole, singole o consorziate, del contributo di cui all'art. 9 della legge 15 ottobre 1981, n. 590, secondo i parametri e con le modalità stabilite con decreto del Ministro delle politiche agricole e forestali;

- art. 3 comma 2 bis: a favore delle cooperative agricole di raccolta, di lavorazione, di trasformazione e di commercializzazione dei prodotti agricoli e delle associazioni dei produttori che abbiano subito danni economici a seguito della riduzione dei conferimenti delle imprese associate e della conseguente minore commercializzazione in misura non inferiore al 35 per cento rispetto al triennio precedente, sono concessi prestiti agevolati, ad ammortamento quinquennale, a copertura dei costi fissi che non trovano compensazione per la minore attività lavorativa; l'entità del prestito è contenuta nel limite percentuale delle minori entrate.

- art. 3 comma 3 di cui alla lettera:

- al ripristino delle strade interpoderali, delle opere di approvvigionamento idrico nonché delle reti idrauliche e degli impianti irrigui, ancorché non ricadenti in comprensori di bonifica, con onere di spesa a totale carico del Fondo;
- al ripristino delle opere pubbliche di bonifica idraulica, ivi compresi i lavori diretti alla migliore efficienza delle opere da ripristinare, con onere di spesa a totale carico del Fondo.

DR. SIMONE F. P. LUIGI

DR. M. ARGENTIERI

DR. F. PANATI

PER COPIA CONFORME

Timbro e firma

UFFICIO ANTA - PROV. RIETI - C. C. 100
 Addiz. Imposta

ACCERTAMENTO EVENTI CALAMITOSI
(compilare per ciascun evento)

ROMA li, 02 / 12 / 03

REGIONE LAZIO

PROVINCIA ROMA

EVENTO CALAMITOSO: SICCITA'

<input type="checkbox"/>	01	GRANDINATE
<input type="checkbox"/>	02	GELATE
<input type="checkbox"/>	03	PIOGGE PERSISTENTI
<input checked="" type="checkbox"/>	04	SICCITA'
<input type="checkbox"/>	05	ECESSO DI NEVE
<input type="checkbox"/>	06	PIOGGE ALLUVIONALI

<input type="checkbox"/>	07	VENTI SCIROCCALI
<input type="checkbox"/>	08	TERREMOTO
<input type="checkbox"/>	09	TROMBA D'ARIA
<input type="checkbox"/>	10	BRINATE
<input type="checkbox"/>	11	VENTI IMPETUOSI
<input type="checkbox"/>	12	MAREGGIATE

DATA:

periodi dal 01 / 01 / 03 al 28 / 09 / 03
dal ___ / ___ / ___ al ___ / ___ / ___
dal ___ / ___ / ___ al ___ / ___ / ___

giorni ___ / ___ / ___
___ / ___ / ___

NOTE: ANNATA AGRARIA 2002/2003

(da compilare a cura del MIPAF)
Data acquisizione

PER COPIA CONFORME

H. D'ILLENTE
Maurizio MINCIOTTI

PROVINCIA DI ROMA

Mod. B Generale

Ministero delle Politiche
agricole e forestali
S.I.A.N.

EVENTO:

REGIONE LAZIO
PROVINCIA DI ROMA
SICCITA'

PRODUZIONE ORDINARIA DEL TERRITORIO DELIMITATO

data

01.03.03 - 09.03

(Importi in migliaia di Euro)

Culture	estensione (Ha)	Quantità	Valore
Erbace da granella (cereali, leguminose, olagginose ecc.)	42.913,5	1.693.280	23.984
Erbace da seme (semi da semina, ortive da seme ecc.)	5.045,5	381.128	6.941,5
Erbace industriali (fodere, biogas, ecc. da zucchero ecc.)	491,6	560.711	6.793,1
Foraggere *	32.365,1	1.929.569	15.923,5
Ortive in pieno campo	1.268,1	338.815	26.614
Ortive protette	88,4	23.845	1.984,1
Floricole in pieno campo	124,4	121.200,0	2346,2
Floricole protette	40,9		3438
Alberse frutticole	30.832,2	2.317.609	105.283
Arboree da legno			
Vivai			
Altre produzioni vegetali			
Produzioni Zootecniche			
	N° Capi		
Bovini da latte			
Bovini da carne			
Suini			
Ovicaprini			
Avicoli			
Altre produzioni zootecniche			
Produzioni apistiche			
	N° Arnie		
Totale produzione lorda vendibile area delimitata			190.105

PER COPIA CONFORME

U.S.I.D. per Roma
UNITA ORGANIZZATIVA s.r.l.
IL RESPONSABILE

AREA DECENTRATA AGRICOLTURA - RM
IL DIRIGENTE
(Maurizio MANCOTTI)

Le produzioni zootecniche e apistiche sono riportate nel presente modello in quanto considerate con le produzioni zootecniche

ACCERTAMENTO DEI DANNI ALLE PRODUZIONI NEL TERRITORIO DELIMITATO

EVENTO: SICITA' data 9/10/2003 2009/03

Codice	Coltura/Allevamenti danneggiati	Superficie o N° capi	Produzione unitaria	Produzione totale	Prezzo unitario	Valore Globale	%	Danno accertato		Danno effettivo		Danno riconosciuto dal MIPAP
								Valore	%	Valore	%	
1036	GRAND DURO	32078,8900	35,45	1.288.257	50,70	21.313.849,00	50,70	12.610.852,00	50,70	12.610.852,00	50,70	12.610.852,00
1401	GIRASOLE	673,9900	18,45	17.193	20,30	335.538,00	50,70	198.526,00	50,70	198.526,00	50,70	198.526,00
180	AVENA	387,7000	2,0	10.338	2,0	443.350,00	50,70	222.159,00	50,70	222.159,00	50,70	222.159,00
153	ORZO	754,2200	30,40	48.782	19,20	421.751,00	50,70	255.791,00	50,70	255.791,00	50,70	255.791,00
114	GRAN TENERO	626,9700	30,45	24.043	13,15	350.446,99	50,75	192.233,00	50,75	192.233,00	50,75	192.233,00
450	COLZA	219,0900	35,08	8.694	14,18	120.880,00	50,85	61.996,00	50,85	61.996,00	50,85	61.996,00
	OLEAGINOSE	57,4200	2,0	1.158	2,0	22.242,00	5,0	11.121,00	5,0	11.121,00	5,0	11.121,00
104	ALTRI CEREALI	43,5000	3,0	24.000	2,2	528.000,00	4,0	211.200,00	4,0	211.200,00	4,0	211.200,00
1270	MAIS DA GRANELLA	6571,2200	35,40	269.924	14,21	4.883.162,00	50,70	2.617.024,00	50,70	2.617.024,00	50,70	2.617.024,00
	ERBACEE DA SEME	5005,4900	40,80	378.328	12,17	6.001.657,00	20,50	2.109.275,00	20,50	2.109.275,00	20,50	2.109.275,00
1370	BARBABIETOLA	40,0000	4,5	1.800	5,0	90.000,00	6,0	54.000,00	6,0	54.000,00	6,0	54.000,00
590	TABACCO	72,6200	500,600	39.310	3,4	223.200,00	3,0	107.412,00	3,0	107.412,00	3,0	107.412,00
	ERBACEE INDUSTRIALI	28,0000	2,0	870	2,0	79.500,00	3,0	23.490,00	3,0	23.490,00	3,0	23.490,00
2511	ERBAI	390,0000	4,00	620.191	1,315	8.491.453,00	35,40	2.604.181,00	35,40	2.604.181,00	35,40	2.604.181,00
282	ERBA MEDICA	2847,9500	60,98	133.186	1,822	1.822.713,00	50,80	1.298.502,00	50,85	1.298.502,00	50,85	1.298.502,00
272	PASCOLO	843,8100	50,100	77.243	7,243	1.107.342,00	50,85	550.545,00	50,85	550.545,00	50,85	550.545,00
272	PASCOLO	4281,0700	13,50	374.980	34,860	2.839.384,00	50,80	1.412.118,00	50,80	1.412.118,00	50,80	1.412.118,00
2818	MAIS INSTALTO	1552,0000	3,0	34.860	4,0	46.400,00	4,0	184.297,00	4,0	184.297,00	4,0	184.297,00
281	FAVINO	1285,4000	500,800	711.820	2,449	2.249.210,00	20,40	704.681,00	20,40	704.681,00	20,40	704.681,00
281	FORAGGERE	1278,1400	2,0	8.820	135,722	7.259.816,00	40,53	75.221,00	40,50	75.221,00	40,50	75.221,00
1756	POMODORO	112238,2800	50,60	698.600	5,512	7.259.816,00	4,5	3.898.590,00	4,5	3.898.590,00	4,5	3.898.590,00
1723	CARCIOFO	1146,0300	100,250	261.275	30,65	15.819,056,00	15,95	1.620.000,00	15,95	1.620.000,00	15,95	1.620.000,00
1250	PATATA	10,0000	20,000	200,000	64,000	64.000,00	0	0,00	0	0,00	0	0,00
2200	FRAGOLA	01,0000	200	20	400,000	120,00	120,00	120,00	30	120,00	30	120,00
5800	ORTAGGI IN SERRA	22,0000	12,300	6.620	100,150	698.000,00	15,20	90.900,00	15,20	90.900,00	15,20	90.900,00
3022	FIORINI P. G.	86,3800	250,350	23.846	23,846	1.994.160,00	0,10	83.415,00	0,10	83.415,00	0,10	83.415,00
2232	NOCCIOLO	124,0600	1,212	1.212,000	2,656	2.656.200,00	15,70	666.598,00	15,20	666.598,00	15,20	666.598,00
2340	VITE	40,8800	5000,100000	37.980	3.408.000	3.408.000,00	0,10	208.800,00	0,10	208.800,00	0,10	208.800,00
2170	FRUTTE	9051,7000	60,130	1.137.688	22,445	3.738.000,00	20,70	1.472.800,00	20,70	1.472.800,00	20,70	1.472.800,00
2130	PESCO	4100,4800	150,250	187.877	68,100	32.146.459,00	20,40	7.370.583,90	20,40	7.370.583,90	20,40	7.370.583,90
2292	AGUMIDA	62,2200	250,200	14.176	60,75	1.230.874,00	18,46	3.063.429,00	18,46	3.063.429,00	18,46	3.063.429,00
2450	OLIVO	208,0000	150,200	49.630	45,685	2.150.750,00	20,80	320.776,00	20,80	320.776,00	20,80	320.776,00
2640	FRUTTA DA MENSA	1848,8000	22,95	802.650	50,75	48.687,070,00	40,50	20.113.218,00	40,50	20.113.218,00	40,50	20.113.218,00
2240	FRUTTA IN GUSTO	330,8000	4,5	14.880	2,799	2.799.940,00	4,0	1.190.376,00	4,0	1.190.376,00	4,0	1.190.376,00
2200	CILIEGIO	219,3800	7,0	16.367	1,50	137.446,00	3,0	41.233,50	3,0	41.233,50	3,0	41.233,50
2630	CASTAGNO	963,0000	15	32.190	129,11	3.881.673,00	7,5	1.841.804,00	7,5	1.841.804,00	7,5	1.841.804,00
2630	TRIFOLIO	58,0000	63	3.730	9	36.150,00	3,5	13.104,00	3,5	13.104,00	3,5	13.104,00
	Totale Coltivazioni	112957,8300				190.108.207,00		72.059.045,50		72.059.045,50		72.059.045,50
	Totale Allevamenti											
	Produzione apicoltura					190.108.207,00	37,948247	72.059.045,50		72.059.045,50		72.059.045,50

PER COPIA CONFORME



Il Responsabile Ufficio
Dott. Leporello G. G. G. G. G.

IL DIRIGENTE
Maurizio MANCIOTTI

STIMA DEI DANNI
DANNI ALLE STRUTTURE AZIENDALI

REGIONE LAZIO
PROVINCIA ROMA
EVENTO SICCITA'
Data dal 01/03/2003 al 28/09/2003

Produzione lorda vendibile nel territorio delimitato

(importi in EURO)

COD.	NATURA DEL DANNO	QUANTITA'	IMPORTO DANNO	DESCRIZIONE DANNO	VALORE DANNO
					(in Euro detratte) ACCERTATO
01	AI TERRENI NON RIPRISTINABILI	HA			
02	AI TERRENI RIPRISTINABILI	HA			
03	AI FABBRICATI E ALTRI MANUFATTI RURALI	N.			
04	ALLE STRADE PODERALI E A CANALI DI SCOLO AZIEN.	ML			
05	ALLE PIANTAGGIONI ARBOREE DA FRUTTO	HA			
06	ALLE SCORTE VIVE	N.CAPI			
07	ALLE SCORTE MORTE	Q.li			
08	ALLE MACCHINE E ATTREZZATURE	N.			

Importo totale

Incidenza % del fabbisogno di spesa sulla P.L.V. ordinaria del territorio per esecuzione interventi

Il Responsabile (11/01/03)
Data: 11/01/03

PIOLA

IL DIRIGENTE
Maurizio MINICCIOTTI

PER COPIA CONFORME



STIMA DEI DANNI
DANNI ALLE STRUTTURE INTERAZIENDALI
E ALLE OPERE DI BONIFICA

REGIONE LAZIO
PROVINCIA ROMA
EVENTO SICCITA'
Data dal 01/03/2003 al 28/09/2003

(Importi in EURO)

COD.	NATURA DEL DANNO	QUANTITA'		RAPPORTO DANNO	DESCRIZIONE DANNO	VALORE DANNO ACCERTATO
		ML	0			
01	ALLE STRADE INTERAZIENDALI ALLE OPERE DI APPROFONDIMENTO AMBIENTO IDRICI ALLE RETI IDRICI LOCALI E APPORTI IDRICI A SERVIZIO DI IMPIANTO AZIENDALE	ML	0			
02	ALLE OPERE PUBBLICHE DI BONIFICA	ML	0			

NOTE:

Il Responsabile UO/BC
Doc. Sig. *[Firma]*
GROIA

IL DIRIGENTE
Maurizio MINICOTTI

PER COPIA CONFORME



EVENTO SICCITA' dal 01.03.03 al 30.09.03

COMUNICAZIONI NEL TERRITORIO DELIMITATO

Data 02/12/03

1 PRODUZIONE 2 STRUTTURE AZIENDALI 3 STRUTTURE INTERAZIENDALI 4 OPERE DI BONIFICA

- CAPENA _____ 1 2 3 4
- PALOMBARA S. _____ 1 2 3 4
- MORICONE _____ 1 2 3 4
- MONTELIBRETTI _____ 1 2 3 4
- MONTORIOROMANO _____ 1 2 3 4
- MONTEROTONDO _____ 1 2 3 4
- NEROLA _____ 1 2 3 4
- MONTEFLAVIO _____ 1 2 3 4
- MORICONE _____ 1 2 3 4
- MENTANA _____ 1 2 3 4
- SANT'ANGELO ROMANO _____ 1 2 3 4
- GUIDONIA-MONTECELIO _____ 1 2 3 4
- ARTENA _____ 1 2 3 4
- CARPINETO ROMANO _____ 1 2 3 4
- COLLEFERRO _____ 1 2 3 4
- GAVIGNANO _____ 1 2 3 4
- GORGA _____ 1 2 3 4

(da compilare a cura del MIPAF)
Data acquisizione _____

IL DIRIGENTE
Maurizio MONTICOTTI

PER COPIA CONFORME



Per _____

EVENTO SICCAITA' dal 01.03.03 al 30.09.03

COMUNI RICADENTI NEL TERRITORIO DELIMITATO

Data 02/12/03

1 PRODUZIONE 2 STRUTTURE AZIENDALI 3 STRUTTURE INTERAZIENDALI 4 OPERE DI BONIFICA

- CASTELNUOVO DI PORTO _____ 1 2 3 4
- LABICO _____ 1 2 3 4
- SEGNI _____ 1 2 3 4
- VALMONTONE _____ 1 2 3 4
- MONTELANICO _____ 1 2 3 4
- CASAPE _____ 1 2 3 4
- CASTELMADAMA _____ 1 2 3 4
- CICILIANO _____ 1 2 3 4
- CERRETO LAZIALE _____ 1 2 3 4
- GERANO _____ 1 2 3 4
- LICENZA _____ 1 2 3 4
- MANDELA _____ 1 2 3 4
- MARCELLINA _____ 1 2 3 4
- PERCILE _____ 1 2 3 4
- ROCCAGIOVINE _____ 1 2 3 4
- SAMBUCI _____ 1 2 3 4
- SARACINESCO _____ 1 2 3 4

Il DIRIGENTE
Mazzuca *MINGIOTTI*

(da compilare a cura del MIPAF)
Data acquisizione _____

Modello F

PER COPIA CONFORME _____



Prot. _____

EVENTO SICCA' dal 01.03.03 al 30.09.03

COMUNI RICADENTI NEL TERRITORIO DELIMITATO

Data 02/12/03

1 PRODUZIONE **2** STRUTTURE AZIENDALI **3** STRUTTURE INTERAZIENDALI **4** OPERE DI BONIFICA

- FIANO ROMANO **1** **2** **3** **4**
- SAN GREGORIO DA SASSOLA **1** **2** **3** **4**
- SAN POLO DEI CAVALIERI **1** **2** **3** **4**
- TIVOLI **1** **2** **3** **4**
- VICOVARO **1** **2** **3** **4**
- GENZANO **1** **2** **3** **4**
- LARIANO **1** **2** **3** **4**
- VELLETRI **1** **2** **3** **4**
- LANUVIO **1** **2** **3** **4**
- CAPRANICA PRENESTINA **1** **2** **3** **4**
- BELLEGRA **1** **2** **3** **4**
- CASTEL SAN PIETRO **1** **2** **3** **4**
- CAVE **1** **2** **3** **4**
- GALLICANO NEL LAZIO **1** **2** **3** **4**
- GENAZZANO **1** **2** **3** **4**
- OLEVANO ROMANO **1** **2** **3** **4**
- PALESTRINA **1** **2** **3** **4**

IL DIRIGENTE
Maurizio MINCIOTTI

(da compilare a cura del MIPAF)
Data acquisizione _____

Modello F PER COPIA CONFORME



EVENTO SICCIITA' dal 01.03.03 al 30.09.03

COMUNICAZIONE DEL TERRITORIO DELIMITATO

Data 02/12/03

1 PRODUZIONE **2** STRUTTURE AZIENDALI **3** STRUTTURE INTERRAZIENDALI **4** OPERE DI BONIFICA

- RIANO **1** **2** **3** **4**
- PISONIANO **1** **2** **3** **4**
- POLI **1** **2** **3** **4**
- ROCCA DI CAVE **1** **2** **3** **4**
- ROCCA SANTO STEFANO **1** **2** **3** **4**
- SAN CESAREO **1** **2** **3** **4**
- SAN VITO ROMANO **1** **2** **3** **4**
- ZAGAROLO **1** **2** **3** **4**
- ANGUILLARA SABAZIA **1** **2** **3** **4**
- BRACCIANO **1** **2** **3** **4**
- CANALE MONTERANO **1** **2** **3** **4**
- CAMPAGNANO DI ROMA **1** **2** **3** **4**
- FORMELLO **1** **2** **3** **4**
- MAGLIANO ROMANO **1** **2** **3** **4**
- MANZIANA **1** **2** **3** **4**
- MAZZANO ROMANO **1** **2** **3** **4**
- TREVIGNANO ROMANO **1** **2** **3** **4**

IL DIRIGENTE
Maurizio MANCIOTTI

(da compilare a cura del MIPAAF)

Data acquisizione _____

N.B. Indicare senza abbreviazioni la dizione del Comune, l'indirizzo, una o più caselle di corrispondenza del tipo di danno



EVENTO SICCA' dal 01.03.03 al 30.09.03

COMUNI RICADENTI NEL TERRITORIO DELIMITATO

Data 02/12/03

<input checked="" type="checkbox"/> 1	PRODUZIONE	<input type="checkbox"/> 2	STRUTTURE AZIENDALI	<input type="checkbox"/> 3	STRUTTURE INTRAZIENDALI	<input type="checkbox"/> 4	OPERE DI BONIFICA	
-	CERVETERI			X	<input type="checkbox"/> 1	<input type="checkbox"/> 2	<input type="checkbox"/> 3	<input type="checkbox"/> 4
-	SANTA MARINELLA			X	<input type="checkbox"/> 1	<input type="checkbox"/> 2	<input type="checkbox"/> 3	<input type="checkbox"/> 4
-	RIANO			X	<input type="checkbox"/> 1	<input type="checkbox"/> 2	<input type="checkbox"/> 3	<input type="checkbox"/> 4
-	SANT'ORESTE			X	<input type="checkbox"/> 1	<input type="checkbox"/> 2	<input type="checkbox"/> 3	<input type="checkbox"/> 4
-	MONTECOMPATRI			X	<input type="checkbox"/> 1	<input type="checkbox"/> 2	<input type="checkbox"/> 3	<input type="checkbox"/> 4
-	ROCCA PRIORA			X	<input type="checkbox"/> 1	<input type="checkbox"/> 2	<input type="checkbox"/> 3	<input type="checkbox"/> 4
-	ROCCA DI PAPA			X	<input type="checkbox"/> 1	<input type="checkbox"/> 2	<input type="checkbox"/> 3	<input type="checkbox"/> 4
-	POMEZIA			X	<input type="checkbox"/> 1	<input type="checkbox"/> 2	<input type="checkbox"/> 3	<input type="checkbox"/> 4
-	ARDEA			X	<input type="checkbox"/> 1	<input type="checkbox"/> 2	<input type="checkbox"/> 3	<input type="checkbox"/> 4
-	ANZIO			X	<input type="checkbox"/> 1	<input type="checkbox"/> 2	<input type="checkbox"/> 3	<input type="checkbox"/> 4
-	NETTUNO			X	<input type="checkbox"/> 1	<input type="checkbox"/> 2	<input type="checkbox"/> 3	<input type="checkbox"/> 4
-	ROMA			X	<input type="checkbox"/> 1	<input type="checkbox"/> 2	<input type="checkbox"/> 3	<input type="checkbox"/> 4
-	CIVITAVECCHIA			X	<input type="checkbox"/> 1	<input type="checkbox"/> 2	<input type="checkbox"/> 3	<input type="checkbox"/> 4
-	TOLFA			X	<input type="checkbox"/> 1	<input type="checkbox"/> 2	<input type="checkbox"/> 3	<input type="checkbox"/> 4
-	ALLUMIERE			X	<input type="checkbox"/> 1	<input type="checkbox"/> 2	<input type="checkbox"/> 3	<input type="checkbox"/> 4
-	ROMA			X	<input type="checkbox"/> 1	<input type="checkbox"/> 2	<input type="checkbox"/> 3	<input type="checkbox"/> 4

Il DIRIGENTE
Maurizio MINGIOTTI

(da compilare a cura del MIPAF)
Data acquisizione _____

PER COPIA CONFORME



Data 02/12/03

Individuazione interventi legge n. 185/92 nel testo modificato dal D.L. n. 200/02, convertito dalla legge n. 256/02

Danni	Tipologia di intervento (*)
<input checked="" type="checkbox"/> Produzione	Art. 3, comma 2: di cui alle lettere: <input checked="" type="checkbox"/> a <input checked="" type="checkbox"/> b Lettera d - bis <input type="checkbox"/> Art. 3 comma 2 bis <input checked="" type="checkbox"/>
<input type="checkbox"/> Strutture aziendali	Art. 3 comma 2, lettera <input type="checkbox"/> c
<input type="checkbox"/> Strutture interaziendali	Art. 3, comma 3 di cui alla lettera <input type="checkbox"/> a
<input type="checkbox"/> Opere di Bonifica	di cui alla lettera <input type="checkbox"/> b

N.b. : Barrare la casella a sinistra del danno e le caselle riguardanti gli interventi richiesti.

- art. 3 comma 2 di cui lettera:

- a) contributi in conto capitale fino all'80 per cento del danno accertato sulla base della produzione lorda vendibile ordinaria del triennio precedente, al netto dell'ordinario rischio di impresa stabilito nella misura del 15 per cento. In alternativa al contributo in conto capitale ed al fine di reintegrare i redditi perduti, può essere richiesta l'erogazione di un prestito quinquennale fino all'80 per cento del danno accertato sulla base della produzione lorda vendibile ordinaria del triennio precedente al netto dell'ordinario rischio di impresa stabilito nella misura del 15 per cento, da erogare al tasso agevolato previsto dall'articolo unico, primo comma, numero 5), del decreto del Presidente del Consiglio dei Ministri del 29 novembre 1985, pubblicato sulla Gazzetta Ufficiale n. 284 del 3 dicembre 1985;
- b) prestiti ad ammortamento quinquennale per le esigenze di conduzione dell'anno in cui si è verificato l'evento e per l'anno successivo, da erogare con le modalità di cui all'art. 2 della legge 14 febbraio 1964, n. 38, al tasso agevolato previsto dall'articolo unico, primo comma, numero 5), lettere a) e b), del decreto del Presidente del Consiglio dei Ministri del 29 novembre 1985, pubblicato sulla Gazzetta Ufficiale n. 284 del 3 dicembre 1985; nell'ammontare del prestito sono comprese le rate delle operazioni di credito agrario in scadenza nell'anno in cui si è verificato l'evento;
- c) contributi in conto capitale fino all'80 per cento per il ripristino delle strutture aziendali e per la ricostruzione delle scorte danneggiate o distrutte;
- d - bis) concessione a favore delle associazioni riconosciute dei produttori ortofrutticoli e delle cooperative frutticole, singole o consorziate, del contributo di cui all'art. 9 della legge 15 ottobre 1981, n. 590, secondo i parametri e con le modalità stabilite con decreto del Ministro delle politiche agricole e forestali;

- art. 3 comma 2 bis: a favore delle cooperative agricole di raccolta, di lavorazione, di trasformazione e di commercializzazione dei prodotti agricoli e delle associazioni dei produttori che abbiano subito danni economici a seguito della riduzione dei conferimenti delle imprese associate e della conseguente minore commercializzazione in misura non inferiore al 35 per cento rispetto al triennio precedente, sono concessi prestiti agevolati, ad ammortamento quinquennale, a copertura dei costi fissi che non trovano compensazione per la minore attività lavorativa; l'entità del prestito è contenuta nel limite percentuale delle minori entrate.

- art. 3 comma 3 di cui alla lettera:

- a) al ripristino delle strade interpoderali, delle opere di approvvigionamento idrico nonché delle reti idrauliche e degli impianti irrigui, ancorché non ricadenti in comprensori di bonifica, con onere di spesa a totale carico del Fondo;
- b) al ripristino delle opere pubbliche di bonifica e di bonifica montana, ivi compresi i lavori diretti alla migliore efficienza delle opere da ripristinare, con onere di spesa a totale carico del Fondo.

PER COPIA CONFORME


 IL DIRIGENTE
 MINCIOMI Maurizio

ACCERTAMENTO EVENTI CALAMITOSI
(compilare per ciascun evento)

Viterbo il 28/11/2003

REGIONE LAZIO

PROVINCIA DI VITERBO

EVENTO CALAMITOSO:

01	GRANDINATE	07	VENTI SCIROCCALI
02	GELATE	08	TERREMOTO
03	PIOGGE PERSISTENTI	09	TROMBA D'ARIA
04	SICCITA'	10	BRINATE
05	ECESSO DI NEVE	11	VENTI IMPETUGSI
06	PIOGGE ALLUVIONALI	12	MAREGGIATE

DATA:

periodi dal 01 / 03 / 2003 al 29 / 09 / 2003
dal ___ / ___ / ___ al ___ / ___ / ___
dal ___ / ___ / ___ al ___ / ___ / ___

giorni ___ / ___ / ___
___ / ___ / ___

NOTE:



PER COPIA CONFORME

Timbro e firma
DIRIGENTE AREA DECENTRATA AGRICOLTURA

Paolo Scipio

(da compilare a cura del Mipaf)

Data acquisizione ___ / ___ / ___

Prot. _____

Ministero delle politiche agricole e forestali S.I.A.N.

Modello B

REGIONE LAZIO
PROVINCIA DI VITERBO
EVENTO: siccità marzo-settembre 2003

PRODUZIONE ORDINARIA DEL TERRITORIO DELIMITATO

Culture	Prod. (t)	Area (ha)	Valore (€)
Erbacee da granella	60.064	2.104.470	33.022.533,84
Mais	18.899	944.950	13.227.917,85
Foraggere	35.441	2.126.460	17.011.680,00
Ortive in pieno campo	4.874	2.304.890	25.915.998,70
Arbore frutticole	48.608	2.081.210	118.381.697,40
Produzioni apistiche	N° Arnie		
	10.500,00	294.000,00	68.208.000,00
Totale produzione lorda vendibile area delimitata			275.767.827,79

IL RESPONSABILE

Adamo



IL DIRIGENTE DELL'AREA DECENTRATA AGRICOLTURA DI VITERBO

Paolo Scipio

PER COPIA CONFORME



Codici Colture/Allevamenti	Superficie	PRODUZIONE ORDINARIA				Danno Accertato		Danno effettivo		Danno Rinascente MAF
		Produzione unitaria	Produzione totale	Prezzo unitario	Valore globale	% danno	Valore	%	Valore	
1130 Grano Duro	85.200,00	35,00	1.932.000,00	15,00	28.980.000,00	60,00	17.388.000,00	60,00	17.388.000,00	
1212 Altri cereali	4.226,00	39,00	164.814,00	17,56	2.894.193,84	60,00	1.736.480,30	60,00	1.736.480,30	
2632 Leguminose	638,00	12,00	7.656,00	150,00	1.148.400,00	70,00	803.880,00	70,00	803.880,00	
1200 Mais Coltura Asciutta	15.999,00	35,00	538.965,00	15,49	8.348.567,85	95,00	7.931.139,46	95,00	7.931.139,46	
Mais Irriguo	3.500,00	90,00	315.000,00	15,49	4.879.350,00	25,00	1.219.837,50	25,00	1.219.837,50	
1610 Foraggere	35.441,00	60,00	2.126.460,00	8,00	17.011.680,00	60,00	10.207.008,00	60,00	10.207.008,00	
1777 Cocomero	247,00	680,00	160.560,00	10,33	1.658.481,59	30,00	497.544,45	30,00	497.544,45	
1771 Melone	269,00	290,00	78.010,00	25,82	2.014.218,20	30,00	604.265,46	30,00	604.265,46	
1360 Patata	1.180,00	380,00	448.400,00	12,91	5.788.844,00	28,00	1.620.876,32	28,00	1.620.876,32	
1750 Pomodori	2.055,00	790,00	1.541.290,00	8,78	13.532.175,00	40,00	5.412.870,00	40,00	5.412.870,00	
Tabacco	860,00	28,00	24.080,00	65,00	1.565.200,00	20,00	313.040,00	20,00	313.040,00	
1784 Altre ortive	263,00	200,00	52.600,00	25,80	1.357.080,00	38,00	515.690,40	38,00	515.690,40	
2450 Olive	20.956,00	25,00	523.900,00	67,13	35.69.407,08	60,00	21.101.644,20	60,00	21.101.644,20	
2440 Vite	7.735,00	111,00	858.585,00	23,24	19.953.515,40	20,00	3.990.703,08	20,00	3.990.703,08	
2292 Arachide	310,00	230,00	71.300,00	40,00	2.852.000,00	0,00	0,00	0,00	0,00	
2232 Nocciuole	17.225,00	25,00	430.625,00	103,00	44.354.875,00	43,00	19.072.381,25	43,00	19.072.381,25	
2180 Pesche	265,00	180,00	47.700,00	77,00	3.672.900,00	0,00	0,00	0,00	0,00	
Castagne	1.800,00	30,00	54.000,00	150,00	8.100.000,00	45,00	3.645.000,00	45,00	3.645.000,00	
Altre Frutticole	317,00	300,00	95.100,00	45,00	4.279.500,00	0,00	0,00	0,00	0,00	
TOTALE coltivazioni	167.986,09	300,00	9.470.995,00	232,00	68.208.000,00	67,00	45.699.360,00	67,00	45.699.360,00	
Produzione apicoltura	10.500,00	28,00	294.000,00	Totale	275.767.827,79	51,41	141.759.720,42	51,41	141.759.720,42	

IL RESPONSABILE

IL DIRIGENTE DELL'AREA DECENTRATA AGRICOLTURA DI VITERBO



PER COPIA CONFORME

Ministero delle politiche
agricole e forestali
S.I.A.N.

REGIONE LAZIO

PROVINCIA DI VITERBO

EVENTO SICITA' MARZO-SETTEMBRE 2003

Data 15/11/2003

Individuazione interventi legge n. 185/92 nel testo modificato dal D.L. n. 200/03, convertito dalla legge n. 256/03

danni	Tipologia di intervento (*)	
<input checked="" type="checkbox"/> Produzione	Art. 3, comma 2: di cui alle lettere:	<input checked="" type="checkbox"/> a <input checked="" type="checkbox"/> b
	Lettera d - bis	<input checked="" type="checkbox"/> X
	Art. 3 comma 2 bis	<input checked="" type="checkbox"/> X
<input type="checkbox"/> Strutture aziendali	Art. 3 comma 2, lettera	<input type="checkbox"/> c
<input type="checkbox"/> Strutture interaziendali	Art. 3, comma 3 di cui alla lettera	<input type="checkbox"/> a
<input type="checkbox"/> Opere di Bonifica	di cui alla lettera	<input type="checkbox"/> b

N.b. : Barrare la casella a sinistra del danno e le caselle riguardanti gli interventi richiesti.

- art. 3 comma 2 di cui lettera:

- contributi in conto capitale fino all'80 per cento del danno accertato sulla base della produzione lorda vendibile ordinaria del triennio precedente, al netto dell'ordinario rischio di impresa stabilito nella misura del 15 per cento. In alternativa al contributo in conto capitale ed al fine di reintegrare i redditi perduti, può essere richiesta l'erogazione di un prestito quinquennale fino all'80 per cento del danno accertato sulla base della produzione lorda vendibile ordinaria del triennio precedente al netto dell'ordinario rischio di impresa stabilito nella misura del 15 per cento, da erogare al tasso agevolato previsto dall'articolo unico, primo comma, numero 5), del decreto del Presidente del Consiglio dei Ministri del 29 novembre 1985, pubblicato sulla Gazzetta Ufficiale n. 284 del 3 dicembre 1985;
- prestiti ad ammortamento quinquennale per le esigenze di conduzione dell'anno in cui si è verificato l'evento e per l'anno successivo, da erogare con le modalità di cui all'art. 2 della legge 14 febbraio 1964, n. 38, al tasso agevolato previsto dall'articolo unico, primo comma, numero 5), lettere a) e b), del decreto del Presidente del Consiglio dei Ministri del 29 novembre 1985, pubblicato sulla Gazzetta Ufficiale n. 284 del 3 dicembre 1985; nell'ammontare del prestito sono comprese le rate delle operazioni di credito agrario in scadenza nell'anno in cui si è verificato l'evento;
- contributi in conto capitale fino all'80 per cento per il ripristino delle strutture aziendali e per la ricostruzione delle scorte danneggiate o distrutte;
- bis) concessione a favore delle associazioni riconosciute dei produttori ortofrutticoli e delle cooperative frutticole, singole o consorziate, del contributo di cui all'art. 9 della legge 15 ottobre 1981, n. 590, secondo i parametri e con le modalità stabilite con decreto del Ministro delle politiche agricole e forestali;

- art. 3 comma 2 bis: a favore delle cooperative agricole di raccolta, di lavorazione, di trasformazione e di commercializzazione dei prodotti agricoli e delle associazioni dei produttori che abbiano subito danni economici a seguito della riduzione dei conferimenti delle imprese associate e della conseguente minore commercializzazione in misura non inferiore al 35 per cento rispetto al triennio precedente, sono concessi prestiti per conto di ammortamento quinquennale, a copertura dei costi fissi che non trovano compensazione per la minore attività lavorativa. L'entità del prestito è contenuta nel limite percentuale delle minori entrate

- art. 3 comma 3 di cui alla lettera:

- al ripristino delle strade interpoderali, delle opere di approvvigionamento idrico nonché delle reti idrauliche e degli impianti irrigui, ancorché non risiedenti in comuni di bonifica, con onere di spesa a totale carico del Fondo;
- al ripristino delle opere pubbliche di bonifica e di bonifica montana, ivi compresi i lavori diretti alla migliore efficienza delle opere da ripristinare, con onere di spesa a totale carico del Fondo.

PER COPIA CONFORME

DIRIGENTE AREA DECENTRATA AGRICOLA

l'imbro e firma