

GIUNTA REGIONALE DEL LAZIO

ESTRATTO DAL PROCESSO VERBALE DELLA SEDUTA DEL 28 NOV. 2003

ADDI' 28 NOV. 2003 NELLA SEDE DELLA REGIONE LAZIO, IN VIA CRISTOFORO COLOMBO, 212
ROMA, SI E' RIUNITA LA GIUNTA REGIONALE, COSI' COSTITUITA:

STORACE	Francoesco	Presidente	IANNARILLI	Antonello	Assessore
SIMEONI	Giorgio	Vice Presidente	PRESTAGIOVANNI	Bruno	"
AUGELLO	Andrea	Assessore	ROBILOTTA	Eduardo	"
CIARAMELLETTI	Luigi	"	SAPONARO	Francesco	"
DIONISI	Arnando	"	SARACENI	Vincenzo Maria	"
FORMISANO	Anna Teresa	"	VERZASCHI	Matteo	"
GARGANO	Giulio	"			

ASSISTE IL SEGRETARIO Torinese NARDINI
.....OMISSIS

ASSENTI: DIONISI - FORMISANO - IANNARILLI - ROBILOTTA - SARACENI -

DELIBERAZIONE N. - 1248 -

OGGETTO:

PROGRAMMA INTEGRATO DI INTERVENTI PER LO SVILUPPO DEL LITORALE DEL LAZIO, DI CUI ALLA LEGGE REGIONALE N.1 DEL 5 GENNAIO 2001 - APPROVAZIONE DELLO SCHEMA TECNICO DI AMMISSIBILITA' AI CONTRIBUTI PREVISTI PER L'AZIONE 1.1.2. "CONSERVAZIONE ED INCREMENTO DELLA BIODIVERSITA' E SALVAGUARDIA DEGLI ECOSISTEMI NATURALI (COSTIERI E MARINI) - TIPOLOGIA A RELATIVA AGLI ECOSISTEMI COSTIERI.



OGGETTO: PROGRAMMA INTEGRATO DI INTERVENTI PER LO SVILUPPO DEL LITORALE DEL LAZIO, DI CUI ALLA LEGGE REGIONALE N.1 DEL 5 GENNAIO 2001 - APPROVAZIONE DELLO SCHEMA TECNICO DI AMMISSIBILITA' AI CONTRIBUTI PREVISTI PER L'AZIONE I.1.2. "CONSERVAZIONE ED INCREMENTO DELLA BIODIVERSITÀ E SALVAGUARDIA DEGLI ECOSISTEMI NATURALI (COSTIERI E MARINI)" - TIPOLOGIA A RELATIVA AGLI ECOSISTEMI COSTIERI.

LA GIUNTA REGIONALE

VISTO la legge regionale n.1 del 5 gennaio 2001 recante "Norme per la valorizzazione e lo sviluppo del litorale del Lazio";

VISTO l'articolo 2 che individua l'ambito territoriale interessato dagli interventi previsti nella legge, costituito dai comuni delle province di Roma, Latina e Viterbo, anche parzialmente costieri, per i quali il mare rappresenta componente fondamentale delle attività economiche e sociali;

VISTO l'articolo 5 che individua le tipologie di intervento finanziabili nei comuni costieri del Lazio ed in particolare il punto b) relativo alle iniziative per la tutela e la valorizzazione delle risorse ambientali, storiche, artistiche, monumentali e delle aree naturali protette marine e terrestri;

VISTO l'articolo 18 che istituisce la Cabina di Regia per lo sviluppo del litorale del Lazio, che ha funzioni di coordinamento, consulenza e verifica di tutti gli interventi finalizzati allo sviluppo del litorale del Lazio;

VISTO in particolare l'art.7 della L.R. n.1/2001 concernente il Programma integrato di interventi per lo sviluppo del litorale del Lazio, quale strumento finalizzato a promuovere lo sviluppo economico e sociale del litorale laziale;

VISTA la deliberazione del Consiglio Regionale n.143 del 31 luglio 2003 che approva il "Programma integrato di interventi per lo sviluppo del litorale del Lazio";

CONSIDERATO che il suddetto Programma prevede l'Azione I.1.2. "Conservazione ed incremento della biodiversità e salvaguardia degli ecosistemi naturali (costieri e marini)" - Tipologia A relativa agli ecosistemi costieri;

CONSIDERATO che la Tipologia A dell'Azione I.1.2. prevede le seguenti tipologie di intervento;

- miglioramento ecologico e rinaturalizzazione degli ambienti umidi, recupero delle aree di interesse naturalistico e rinaturalizzazione dei popolamenti forestali di origine artificiale;
- ingegneria naturalistica per la stabilizzazione delle dune e di ricostituzione di zone retrodunali;
- piani di gestione e/o regolamenti dei siti di importanza comunitaria (SIC) e delle zone di protezione speciale (ZPS);
- creazione e implementazione della rete ecologica litoranea lungo le linee di connessione tra aree protette e/o SIC e ZPS;



[Handwritten signature]

1248 28 NOV. 2003

- miglioramento della fruizione dei parchi e delle aree di interesse naturalistico lungo il litorale con la realizzazione e/o l'adeguamento di sentieri natura, aree di sosta attrezzate e opere accessorie, cartellonistica, piste ciclabili;
- interventi finalizzati alla fruizione sostenibile lungo la linea di costa nelle aree di interesse naturalistico con l'adeguamento di approdi esistenti, la realizzazione e/o l'adeguamento di aree attrezzate e opere accessorie e l'acquisto di natanti per la visita dei siti naturali;
- ricostituzione vegetazionale acquatica marina, lacuale, fluviale;
- ricostituzione di habitat per la tutela della fauna marina.

CONSIDERATO che i suddetti contenuti sono coerenti con quanto disposto dalla normativa vigente in materia di tutela del patrimonio naturale, ed in particolare con le Direttive Comunitarie "Habitat" ed "Uccelli", con la L.n.394/91 e la L.R.n.29/1997, e con i successivi atti attuativi;

CONSIDERATO che la Tipologia A dell'Azione 1.1.2. è riservata all'Amministrazione Regionale, ai sensi dell'art.4 della L.R. n.1/2001;

CONSIDERATO che tale riserva è motivata sia dalla necessità di pianificare gli interventi in maniera organica ed integrata all'interno del sistema regionale delle aree naturali protette e della Rete Natura 2000, sia dall'attuazione in corso di strumenti di programmazione finanziaria, ed in particolare la Misura III.3. del DOCUP Ob.2 Lazio 2000-2006 e l'Accordo di Programma Quadro "Aree sensibili: parchi e riserve naturali" (APQ7);

CONSIDERATO che, nella seduta del 21 novembre 2003 della Cabina di Regia, istituita con L.R. n.1/2001, è stata data la disponibilità ad utilizzare € 1.500.000,00 (unmilione cinquecentomila) per l'attuazione della Azione 1.1.2. "Conservazione ed incremento della biodiversità e salvaguardia degli ecosistemi naturali (costieri e marini)" - Tipologia A relativa agli ecosistemi costieri;

RITENUTO opportuno procedere alla selezione degli interventi finanziabili con l'acquisizione di proposte di intervento formulate dai soggetti beneficiari attraverso un apposito modello di richiesta di finanziamenti predisposto dalla Cabina di Regia, che verrà pubblicato sul BURL, sul sito regionale www.regione.lazio.it e sul sito www.litoralespa.it, al fine di consentirne la massima divulgazione;

VISTA la proposta di "Scheda tecnica" di richiesta di finanziamenti predisposto dagli uffici regionali, con l'assistenza tecnica della Litorale S.p.A., che si allega al presente provvedimento (Allegato A);

VISTI gli allegati alla scheda tecnica soprarichiamata ed in particolare gli Allegati A1) "Domanda di contributo" e A2) "Nota esplicativa";

RITENUTO NECESSARIO ai sensi della normativa vigente dare adeguata pubblicità alla selezione delle suddette proposte progettuali, attraverso la pubblicazione sul BUR Lazio del modello di richiesta dei finanziamenti predisposto dalla Cabina di Regia;

RITENUTO, pertanto, di dover dare attuazione agli interventi previsti nell'Azione 1.1.2. "Conservazione ed incremento della biodiversità e salvaguardia degli ecosistemi naturali (costieri e marini)" - Tipologia A relativa agli ecosistemi costieri;



A handwritten signature in the bottom right corner of the page.

1248 29 NOV. 2003

SU PROPOSTA dell'Assessore all'Ambiente; di concerto con l'Assessore alla Programmazione, Bilancio e Fondi Comunitari;

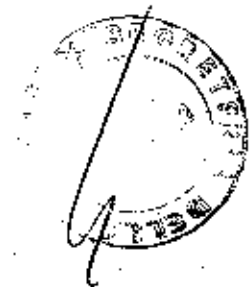
All'unanimità

DELIBERA

- 1) Di approvare, ai fini dell'individuazione dei progetti previsti nell'ambito dell'Azione I.1.2. "Conservazione ed incremento della biodiversità e salvaguardia degli ecosistemi naturali (costieri e marini)" – Tipologia A relativa agli ecosistemi costieri, prevista nel Programma integrato di intervento per lo sviluppo del litorale del Lazio, la "Scheda tecnica" (allegato "A") e i relativi allegati A1) "Domanda di contributo", A2) "Nota esplicativa", che sono parte integrante della presente deliberazione;
- 2) Di stabilire che la richiesta di ammissione ai benefici finanziari previsti nell'Azione I.1.2. dovrà pervenire alla Regione Lazio – Direzione Regionale Programmazione Economica, secondo le modalità previste nella nota esplicativa (Allegato A2), entro 30 giorni dalla pubblicazione sul BURL;
- 3) Di stabilire che la Regione Lazio provvederà, con successiva deliberazione di Giunta Regionale, a pubblicare la graduatoria degli interventi ammessi a finanziamento;
- 4) Di autorizzare ^{lo stesso competente alla} pubblicazione del presente provvedimento sul BURL, sul sito regionale www.regione.lazio.it e sul sito www.litoralespa.it, al fine di consentirne la massima divulgazione.

IL PRESIDENTE: F.to Francesco STORACE
IL SEGRETARIO: F.to Tommaso Nardini

02/11/2003



[Handwritten mark]

ALLEG. alla DELIB. N. 1248
DEL 28 NOV. 2003

9

ALLEGATO A

REGIONE LAZIO
DIPARTIMENTO TERRITORIO
Direzione Regionale Ambiente e Protezione Civile



LEGGE REGIONALE N. 1/2001 "PROGRAMMA INTEGRATO DI INTERVENTI PER LO SVILUPPO DEL LITORALE DEL LAZIO"

AZIONE 1.1.2 "CONSERVAZIONE E INCREMENTO DELLA BIODIVERSITA' E SALVAGUARDIA DEGLI ECOSISTEMI NATURALI (COSTIERI E MARINI)

TIPOLOGIA A

SCHEDA TECNICA

SEZIONE 1 - DATI IDENTIFICATIVI DEL SOGGETTO RICHIEDENTE/BENEFICIARIO FINALE

1.1 Soggetto richiedente

1.1.1 Denominazione

1.1.2 1.1.2.a Indirizzo

1.1.2.b Telefono

1.1.2.c Fax

1.1.2.d E-mail

1.1.3 Nominativo del Legale Rappresentante

1.1.3.a Telefono

1.1.3.b Fax

1.1.3.c E-mail

1.1.4 Nominativo del Responsabile
dei procedimenti

1.1.4.a Telefono

1.1.4.b Fax

1.1.4.c E-mail

1.1.5 Altri soggetti coinvolti

9

R

SEZIONE 2 - RIFERIMENTI AL PROGRAMMA

2.1 Asse Misura Azione

2.2 Tipologia di intervento (con esclusivo riferimento a quelle indicate dal Programma)

- A) miglioramento ecologico e rinaturalizzazione degli ambienti umidi, recupero delle aree di interesse naturalistico e rinaturalizzazione dei popolamenti forestali di origine artificiale;
- B) ingegneria naturalistica per la stabilizzazione delle dune e ricostruzione di zone retrodunali;
- C) piani di gestione e/o regolamenti dei Siti di Importanza Comunitaria (SIC) e le Zone di Protezione Speciale (ZPS);
- D) creazione e implementazione della rete ecologica litoranea lungo le linee di concessione tra aree protette e/o SIC e ZPS;
- E) miglioramento della fruizione dei parchi e delle aree di interesse naturalistico lungo il litorale, con la realizzazione e/o l'adeguamento di sentieri natura, aree di sosta attrezzate ed opere accessorie, cartellonistica, piste ciclabili;
- F) interventi finalizzati alla fruizione sostenibile lungo la linea di costa nelle aree di interesse naturalistico, con l'adeguamento di approdi esistenti, la realizzazione e/o l'adeguamento di aree attrezzate ed opere accessorie e l'acquisto di natanti per la visita dei siti naturali;
- G) ricostituzione vegetazionale acquatica marina, lacuale, fluviale;
- H) ricostituzione di habitat per la tutela della fauna marina.

SEZIONE 3 - LOCALIZZAZIONE DELL'INTERVENTO

3.1 Comuni/oggetto dell'intervento:

- | | | |
|--|--|--|
| <input type="checkbox"/> Anzio | <input type="checkbox"/> Itri | <input type="checkbox"/> Roma XIII Municipio |
| <input type="checkbox"/> Ardea | <input type="checkbox"/> Ladispoli | <input type="checkbox"/> Sabaudia |
| <input type="checkbox"/> Cerveteri | <input type="checkbox"/> Latina | <input type="checkbox"/> San Felice Circeo |
| <input type="checkbox"/> Civitavecchia | <input type="checkbox"/> Minturno | <input type="checkbox"/> Santa Marinella |
| <input type="checkbox"/> Fiumicino | <input type="checkbox"/> Motalto di Castro | <input type="checkbox"/> Sperlonga |
| <input type="checkbox"/> Fondi | <input type="checkbox"/> Nettuno | <input type="checkbox"/> Tarquinia |
| <input type="checkbox"/> Fomina | <input type="checkbox"/> Pomezia | <input type="checkbox"/> Terracina |
| <input type="checkbox"/> Gaeta | <input type="checkbox"/> Ponza | <input type="checkbox"/> Ventotene |

3.2 Ubicazione

3.2.1 L'intervento è localizzato in:

- Area ammessa all'Ob.2 Reg. (CE) 1260/1999
- Area ammessa al sostegno transitorio (Phasing out) Reg. (CE) 1260/1999
- Area non ammessa nell'Ob.2 o al sostegno transitorio (Phasing Out)

3.2.2 Ulteriori indicazioni circa l'ubicazione dell'intervento

- Area Naturale Protetta Denominazione
- SIC Denominazione
- ZPS Denominazione




SEZIONE 4 - DATI IDENTIFICATIVI DELL'INTERVENTO

4.1 Titolo dell'intervento:

4.2 Finalità generali dell'intervento e coerenza con il Programma Integrato di Interventi per il Litorale Laziale di cui alla L.R. 1/2001

4.3 Descrizione tecnica dell'intervento



SECRETARIA REGIONALE
REGIONE LAZIO

4.4 Indicare il livello di progettazione e l'atto con cui l'organo deliberante ha approvato il progetto

[Handwritten signature]

Livello progettuale

Atto di approvazione del progetto

- Studio di fattibilità
- Preliminare
- Definitivo
- Esecutivo
- Esecutivo accompagnato da tutte le autorizzazioni

4.5 Indicare la titolarità della proprietà dell'area oggetto d'intervento

- Proprietà del soggetto richiedente
- Altro soggetto pubblico proprietario Se sì, indicare quale
- Altro Se sì, indicare quale

4.6 Nel caso di presenza di proprietari diversi dal soggetto richiedente indicare se è già stata acquisita una forma di comodato d'uso, o altra forma di disponibilità, e per quanti anni

Forma di disponibilità

Durata

4.7 Indicare se è necessaria una procedura di esproprio, anche se parziale, delle aree oggetto della richiesta di finanziamento

- SI
- NO

4.8 Indicare se il progetto è un completamento e/o un adeguamento di un'opera già realizzata*

- SI
- No

* esclusi i completamenti relativi ad opere di manutenzione ordinaria e straordinaria già realizzate

In caso affermativo, indicare:


A) La fonte del finanziamento dell'intervento già effettuato

[Empty box for source of funding]

B) L'atto di approvazione del progetto

[Empty box for approval act]

C) L'atto di concessione del finanziamento



[Handwritten signature]

[Empty box]

D) Breve descrizione tecnica dei primi lotti già realizzati

[Empty box]

4.9 Indicare se il progetto persegue anche uno o più dei seguenti obiettivi specifici

In caso affermativo, descrivere brevemente, nello spazio sottostante ogni casella, in quale modo viene perseguito l'obiettivo o gli obiettivi specifici

tutela delle risorse e degli habitat naturali

[Empty box]

valorizzazione delle strutture per la fruizione degli ambienti litoranei

[Empty box]

protezione e difesa dal dissesto idrologico dei versanti instabili

[Empty box]

recupero di discariche e cave abbandonate

[Empty box]

recupero dell'erosione della duna costiera

[Empty box]



[Handwritten signature]

informazione e divulgazione ambientale

4.10 Indicare se l'intervento è attuato da enti locali interessati agli accordi di programma ed agli strumenti di contrattazione programmata di cui all'Art. 23 L.R. 14/99, o attuati dagli enti locali in forma associata ai sensi del D. Lgs. 267/2000 (Art. 6, punto a) della L.R. n. 1/2001).

- Sì
 No

4.11 Indicare se il progetto in esame rientra tra i seguenti Accordi di Programma, Protocolli d'Intesa, ecc.

- Programmazione Integrata ex L.R. 40/99
 P.R.U.S.S.T.
 Patti territoriali
 Altro (indicare nello spazio sottostante)

4.12 Indicare se il progetto è integrato fisicamente e/o funzionalmente ad opere esistenti e/o in corso di realizzazione

- Sì
 No

In caso affermativo, indicare le interconnessioni del progetto con le opere esistenti e allegare una cartografia in scala adeguata con indicata la localizzazione del progetto in esame e le altre opere interconnesse esistenti e/o in corso di realizzazione

4.13 Indicare se il progetto è specificamente destinato alla fruizione da parte dei portatori di handicap

- Sì
 No

In caso affermativo, illustrare brevemente le tipologie d'interventi che s'intendono realizzare per la fruizione da parte dei portatori di handicap




a

4.14 Indicare se il progetto permette la connessione ecologica tra aree naturali protette, SIC e ZPS


Sì

No

In caso affermativo, illustrare brevemente il tipo di connessione ecologica e allegare una cartografia in scala adeguata con indicata la perimetrazione delle aree naturali protette, SIC e ZPS esistenti e il nuovo intervento proposto



4.15 Indicare il modello di gestione dell'intervento *



* In particolare, si chiede di indicare: il soggetto che provvederà finanziariamente alla manutenzione delle opere realizzate, i costi della manutenzione per almeno 10 anni, ecc.



9

**SEZIONE 5 - ASPETTI PROCEDURALI DI CONFORMITA' A NORME E/O PIANI
INTERESSANTI IL TERRITORIO E L'AMBIENTE**

5.1 Conformità alla pianificazione territoriale e urbanistica (ivi compresa quella paesistica)

5.1.1 Elencare gli strumenti vigenti di riferimento per l'intervento e indicare la conformità ad essi

	SI	NO
a) Piano Urbanistico Comunale	<input type="checkbox"/>	<input type="checkbox"/>
b) Piano Territoriale Paesistico	<input type="checkbox"/>	<input type="checkbox"/>
c) Piano d'Assetto del Parco	<input type="checkbox"/>	<input type="checkbox"/>
d) Piano di Bacino	<input type="checkbox"/>	<input type="checkbox"/>
e) Altro (specificare nello spazio sottostante)	<input type="checkbox"/>	<input type="checkbox"/>

5.2 Pareri, autorizzazioni, nulla-osta, ecc. (indicare):

<input type="checkbox"/> Nulla osta sismico (L.R. 84/74)	<input type="checkbox"/> Da acquisire	<input type="checkbox"/> Acquisito in data _____
<input type="checkbox"/> Nulla osta Ente Parco (L.R. 29/97; L. 394/97)	<input type="checkbox"/> Da acquisire	<input type="checkbox"/> Acquisito in data _____
<input type="checkbox"/> Nulla osta archeologico (L. 490/99)	<input type="checkbox"/> Da acquisire	<input type="checkbox"/> Acquisito in data _____
<input type="checkbox"/> Nulla osta paesistico (L. 490/99)	<input type="checkbox"/> Da acquisire	<input type="checkbox"/> Acquisito in data _____
<input type="checkbox"/> Concessione edilizia (L. 47/85 e s.m.)	<input type="checkbox"/> Da acquisire	<input type="checkbox"/> Acquisito in data _____
<input type="checkbox"/> Parere idrogeologico (R.D.L. 3287/23 e s.m.; L.R. 4/87)	<input type="checkbox"/> Da acquisire	<input type="checkbox"/> Acquisito in data _____
<input type="checkbox"/> Valutazione d'incidenza (D.P.R. 357/87)	<input type="checkbox"/> Da acquisire	<input type="checkbox"/> Acquisito in data _____
<input type="checkbox"/> Altro (specificare)	<input type="checkbox"/> Da acquisire	<input type="checkbox"/> Acquisito in data _____
<div style="border: 1px solid black; height: 20px; width: 100%;"></div>		
<input type="checkbox"/> Altro (specificare)	<input type="checkbox"/> Da acquisire	<input type="checkbox"/> Acquisito in data _____
<div style="border: 1px solid black; height: 20px; width: 100%;"></div>		

5.3 Certificazione e informazione ambientale

SI NO

L'intervento si realizza nell'ambito di una Agenda 21 Locale e/o nell'ambito di una certificazione EMAS di livello territoriale



Handwritten signature

SEZIONE 6 - EFFETTI SULL'AMBIENTE

6.1 Performances ambientali	Effetti positivi	Effetti negativi di scarsa rilevanza	Effetti negativi
a) Qualità dell'aria			
b) Acque interne			
c) Zone umide costiere			
d) Qualità del suolo e sottosuolo			
e) Boschi litoranei			
f) Rischio idraulico e idrogeologico			
g) Altro (specificare)			
h) Altro (specificare)			

6.2 Descrizione delle criticità ambientali connesse all'intervento*

* Nel caso in cui l'intervento proposto ricada in zona SIC o ZPS, è necessario allegare una "relazione d'incidenza".

6.3 Eventuali azioni previste per ridurre gli effetti ambientali negativi della realizzazione dell'intervento (comprese quelle introdotte durante la fase di cantiere)



BA

Cronoprogramma di realizzazione dell'intervento

PROVVEDIMENTI ATTUATIVI	TEMPI DI REALIZZAZIONE			
	1° sem.	2° sem.	3° sem.	4° sem.
1. Progettazione				
1.1 Progetto preliminare				
1.2 Progetto definitivo				
1.3 Progetto esecutivo				
1.4 Progetto esecutivo + autorizzazioni				
2. Appalto				
2.1 Pubblicazione gara appalto				
2.2 Aggiudicazione				
3. Lavori				
3.1 Consegna lavori				
3.2 Esecuzione lavori				
3.3 Conclusione lavori				
3.4 Collaudo e certificato di fine lavori				



[Handwritten mark]

SEZIONE 7 - COSTI E FINANZIAMENTI DELL'INTERVENTO

7.1 Costo dell'intervento

Descrizione	Costo totale
Investimento complessivo di cui:	€
Contributo pubblico richiesto	€
Quota di cofinanziamento*	€

* il cofinanziamento del soggetto richiedente dovrà essere minimo il 10% dell'investimento complessivo

7.2 Dettaglio Spese dell'intervento*

Tipologia della spesa	Costo	Unità misura	Quantità	Prezzo unitario
	€			
	€			
	€			
	€			
	€			
	€			
	€			
	€			
	€			
	€			

* Con riferimento alla tipologia d'intervento (punto 2.2):

- nel caso della tipologia A) l'unità di misura è il metro quadro di superficie da rinaturalizzare
- nel caso della tipologia B) l'unità di misura è il metro quadro di superficie dunale e retrodunale
- nel caso della tipologia C) l'unità di misura è il metro quadro di superficie di zona SIC/ZPS oggetto del piano di gestione in ettari
- nel caso della tipologia D) l'unità di misura è il metro quadro di superficie ricomprendente le connessioni di rete ecologica
- nel caso della tipologia E) l'unità di misura è il metro lineare, il numero degli arredi esterni per la fruizione, ecc.
- nel caso della tipologia F) l'unità di misura è il numero di approdi da recuperare, il numero di natanti da acquistare, ecc.
- nel caso della tipologia G) l'unità di misura è il metro quadro di superficie di ricostituzione vegetazionale
- nel caso della tipologia H) l'unità di misura è il metro quadro di superficie di ricostituzione di habitat

7.3 Contributi pubblici già ricevuti per l'intervento oggetto della presente richiesta di finanziamento

Normativa di riferimento	Data atto di concessione	Importo contributo pubblico concesso
		€
		€
		€

TIMBRO E FIRMA

TIMBRO E FIRMA

(Il Legale Rappresentante)

(Il Responsabile del Procedimento)

DATA

Handwritten signature and stamp area at the bottom right of the page.

ALLEGATO A1

DOMANDA DI CONTRIBUTO

Spett.le Regione Lazio
Direzione Regionale Programmazione
Economica
Via Rosa Raimondi Garibaldi n. 7
00145 R O M A

Oggetto: "Programma integrato di interventi per lo sviluppo del litorale del Lazio", di cui
alla L.R. n.1/2001.
Azione I.1.2.: "Conservazione ed incremento della biodiversità e salvaguardia
degli ecosistemi naturali (costieri e marini)" – Tipologia A

Il sottoscritto.....
in qualità di legale rappresentante del Soggetto richiedente

.....
.....

indirizzo.....

telefono fax e.mail

visto la scheda tecnica di richiesta del finanziamento pubblicata nel Bollettino Ufficiale
della Regione Lazio del n.

RICHIEDE

per l'intervento dal titolo:
.....
.....
.....



Handwritten signature

l'ammissione del medesimo intervento ai benefici finanziari previsti nell'Azione I.1.2. – Tipologia A del "Programma integrato di interventi per lo sviluppo del litorale del Lazio", pubblicato nel Supplemento Ordinario n. 6 al Bollettino Ufficiale della Regione Lazio n. 27 del 30 settembre 2003, ai fini della realizzazione del progetto illustrato nella "Scheda tecnica" che fa parte integrante della presente richiesta (Allegato A2).

Allo scopo dichiara che:

- il costo complessivo del progetto, riferibile all'azione I.1.2., è di €..... (.....);
- il contributo richiesto è di €..... pari al% del costo complessivo del progetto;
- il costo a carico del richiedente è di €..... pari al% del costo complessivo del progetto.

In caso di esito positivo della presente richiesta, il sottoscritto si impegna a nome del soggetto richiedente:

- a rispettare il cronoprogramma previsto per la realizzazione del progetto;
- ad accettare le modalità di erogazione dei finanziamenti indicate nel Programma di cui alla L.R. 1/2001;
- a impegnare, in via esclusiva, il finanziamento oggetto della richiesta per la realizzazione dell'intervento proposto nella scheda;
- a farsi carico del costo dell'intervento per quanto eccedente il finanziamento richiesto;
- ad assumere a proprio carico ogni eventuale maggiore onere imprevisto o imprevedibile senza procedere ad alcuna riduzione quali-quantitativa dell'intervento;
- a fornire ogni ulteriore documentazione richiesta.

In fede

.....
(timbro e firma)



.....li...../...../.....
Informato, ai sensi dell'art. 10 della Legge 675/1996 (Tutela delle persone e di altri soggetti rispetto al trattamento dei dati personali), che i dati forniti con il presente modulo sono oggetto di trattamento svolto, con o senza l'ausilio di strumenti informatici, nel pieno rispetto della normativa richiamata e degli obblighi di riservatezza, per poter formulare una valutazione dell'intervento proposto al fine della concessione del finanziamento richiesto.

A handwritten signature in black ink.

Il sottoscritto acconsente esplicitamente all'utilizzo dei dati, come da art. 27 della Legge 675/1996, da parte della società Litorale S.p.A., che si riserva, per conto della Regione Lazio, anche di raccogliere, trattare, comunicare e diffondere in forma aggregata, per le finalità della L.R. 1/2001 (Norme per la valorizzazione e lo sviluppo del litorale del Lazio), i dati personali nel limiti e secondo le disposizioni di legge, regolamento e atto amministrativo.

In fede

.....
(timbro e firma)

.....li...../...../.....

Dichiara, inoltre, di fornire tutte le informazioni contenute nella scheda (Allegato A) ai sensi degli artt. 46, 47 e 76 del D.P.R. 445/2000 e di essere consapevole delle responsabilità penali cui può andare incontro nel caso di dichiarazioni mendaci o di esibizione di atto falso o contenente dati non più rispondenti a verità.

In fede

.....
(timbro e firma)

.....li...../...../.....



[Handwritten signature]

ALLEGATO A2

NOTA ESPLICATIVA

Sono aperti i termini per la presentazione delle proposte progettuali riguardanti l'Azione I.1.2 "Conservazione ed incremento delle biodiversità e salvaguardia degli ecosistemi naturali (costieri e marini) – Tipologia A relativa gli ecosistemi costieri.

TERMINI E MODALITA' DI PRESENTAZIONE DELLE RICHIESTE DI AMMISSIONE AI BENEFICI FINANZIARI PREVISTI NELL'AZIONE I.1.2. – TIPOLOGIA A.

Le richieste devono essere indirizzate a: Regione Lazio Direzione Regionale Programmazione Economica – Via Rosa Raimondi Garibaldi n. 7 00145 ROMA con la seguente dicitura "Programma integrato di interventi per lo sviluppo del litorale del Lazio", Asse I, Misura I.1., Azione I.1.2. – tipologia A" e devono pervenire in busta sigillata entro e non oltre 30 giorni dalla data di pubblicazione della D.G.R. sul B.U.R.L.


Le richieste possono essere consegnate a mano presso l'Ufficio Relazioni per il Pubblico (URP) o spedite mezzo raccomandata con ricevuta di ritorno (in tale caso fa fede la data del timbro postale).

La busta dovrà contenere:

- 1) La domanda di ammissione ai benefici (allegato A1) compilata in duplice copia sulla modulistica predisposta di cui una in originale, sottoscritta dal rappresentante legale dell'Ente richiedente;
- 2) La scheda tecnica (allegato A2) compilata in duplice copia sulla modulistica predisposta di cui una in originale, sottoscritta dal rappresentante legale dell'Ente richiedente;
- 3) Corografia del territorio comunale con localizzazione dell'intervento e Carta Tecnica Regionale in scala 1:10.000 dell'area oggetto di intervento;
- 4) La relazione di incidenza per i progetti da realizzarsi nelle aree incluse nella rete Natura 2000 (SIC e ZPS);
- 5) Eventuali ulteriori elaborati che si ritiene utile allegare ai fini della valutazione finale del progetto.

TIPOLOGIE DI INTERVENTO

- A. Miglioramento ecologico e rinaturalizzazione degli ambienti umidi, recupero delle aree di interesse naturalistico e rinaturalizzazione dei popolamenti forestali di origine artificiale;
- B. Ingegneria naturalistica per la stabilizzazione delle dune e di ricostituzione di zone retrodunali;
- C. Piani di gestione e/o regolamenti dei siti di importanza comunitaria (SIC) e delle zone di protezione speciale (ZPS);
- D. Creazione ed implementazione della rete ecologica litoranea lungo le linee di connessione tra aree protette e/o SIC e ZPS;
- E. Miglioramento della fruizione dei parchi e delle aree di interesse naturalistico lungo il litorale con la realizzazione e/o l'adeguamento dei sentieri natura, aree di sosta attrezzate e opere accessorie, cartellonistica, piste ciclabili;
- F. Interventi finalizzati alla fruizione sostenibile lungo la linea di costa nelle aree di interesse naturalistico con l'adeguamento di approdi esistenti, la realizzazione e/o l'adeguamento di aree attrezzate e opere accessorie e l'acquisto di natanti per la visita dei siti naturali;



Handwritten signature or mark.

- G. Ricostituzione vegetazionale acquatica marina, lacuale, fluviale;
H. Ricostituzione di habitat per la tutela della fauna marina.

SOGGETTI ATTUATORI

I soggetti attuatori degli interventi previsti dalla suddetta Azione sono gli Enti locali e pubblici in qualità di proprietari e/o gestori delle aree di intervento (Comuni, Province, Comunità Montane, Enti gestori di aree protette, università agrarie), nonché l'Agenzia Regionale per i Parchi (ARP).

La localizzazione degli interventi riguarda l'intero ambito territoriale previsto dall'art. 2 della L.R. 1/2001. Per quanto riguarda il Comune di Roma, sarà oggetto del presente manifestazione di interesse solo il territorio del XIII Municipio.

FINANZIAMENTO E MODALITA' DI EROGAZIONE

Il contributo regionale per l'attuazione dell'intera Azione 1.1.2. - Tipologia A ammonta fino a un massimo di € 1.500.000 (unmilione cinquecentomila).

E' previsto un contributo regionale fino al massimo del 90% della spesa riconosciuta ammissibile con un apporto minimo da parte del soggetto richiedente del 10%. (una quota maggiore di co-finanziamento da parte del soggetto richiedente costituisce un criterio di preferenza nell'individuazione dei progetti ammessi ai benefici finanziari).

Le richieste di ammissione ai benefici finanziari dell'Azione 1.1.2. - Tipologia A devono riguardare interventi o lotti funzionalmente autonomi, per un importo complessivo del contributo regionale non superiore ad € 250.000,00 (duecentocinquantamila).

Il contributo viene erogato secondo quanto previsto dal "Programma integrato di interventi per lo sviluppo del litorale del Lazio", Asse I, Misura 1.1., Azione 1.1.2.

VALUTAZIONE DELLE RICHIESTE


L'Azione 1.1.2 "Conservazione ed incremento delle biodiversità e salvaguardia degli ecosistemi naturali (costieri e marini) - Tipologia A è riservata all'Amministrazione Regionale, che procede all'istruttoria e alla valutazione delle richieste di ammissione ai benefici finanziari, sulla base di quanto disposto dal "Programma integrato di interventi per lo sviluppo del litorale del Lazio", Azione 1.1.2., punto e).

Ai fini dell'esame di ammissibilità, i progetti presentati dovranno rispondere a quanto indicato nell'articolo 12, comma 6, della L.R. 1/2001.

Si terrà conto, altresì, della coerenza dell'intervento con la L.R. 1/2001 ed il relativo "Programma integrato di interventi per lo sviluppo del litorale del Lazio", e con il quadro programmatico della Regione Lazio in materia di aree naturali protette.

La Regione Lazio può richiedere, in qualsiasi momento, ai soggetti richiedenti i benefici finanziari, la documentazione integrativa eventualmente necessaria.

Gli elenchi dei progetti ammessi ai benefici finanziari e dei progetti esclusi saranno pubblicati sul Bollettino Ufficiale della Regione Lazio.



A handwritten signature in black ink.