

DELIBERAZIONE DELLA GIUNTA REGIONALE 1° agosto 2003, n. 740.

P.O.R. Obiettivo 3 2000/2006 F.S.E. Asse E, Misura E/1, promozione della partecipazione femminile al mercato del lavoro. Azione di sostegno per consentire l'accesso e la permanenza delle donne nel mercato del lavoro e nelle attività di formazione. Riapertura dei termini per l'ammissione al beneficio e modifiche alla DGR n. 1176/2002 ..... Pag. 29

DELIBERAZIONE DELLA GIUNTA REGIONALE 1° agosto 2003, n. 803.

Approvazione del programma operativo 2001-2006 relativo al DOCUP Lazio Ob. 2 Asse IV, Misura 3, internazionalizzazione, Sottomisura IV.3.2, promozione della cooperazione con altri paesi ..... Pag. 31

DELIBERAZIONE DELLA GIUNTA REGIONALE 5 settembre 2003, n. 818.

Piano di riparto ai comuni dei fondi per la fornitura totale o parziale dei libri di testo. Legge 23 dicembre 1998, n. 448, art. 27. Euro 7.746.064,00, capitolo F11101. Anno scolastico 2003-2004 ..... Pag. 57

DELIBERAZIONE DELLA GIUNTA REGIONALE 5 settembre 2003, n. 819.

Variatione al bilancio di previsione della Regione Lazio per l'esercizio finanziario 2003, art. 28, comma 1, lett. a), legge regionale 25/2001. UPB G13 ..... Pag. 69

DELIBERAZIONE DELLA GIUNTA REGIONALE 5 settembre 2003, n. 820.

Variatione al bilancio di previsione della Regione Lazio per l'esercizio finanziario 2003, art. 28, comma 1, lett. a), legge regionale 25/2001. UPB H43 ..... Pag. 70

DECRETO DEL PRESIDENTE DELLA GIUNTA REGIONALE 5 settembre 2003, n. 335.

Bilancio di previsione 2003. Variazione di bilancio, capitolo di spesa: T19413, T91600, T92600 ..... Pag. 71

DECRETO DEL PRESIDENTE DELLA GIUNTA REGIONALE 5 settembre 2003, n. 336.

Bilancio di previsione 2003. Variazione di bilancio, capitolo di spesa: E32101 ..... Pag. 73

DECRETO DEL PRESIDENTE DELLA GIUNTA REGIONALE 5 settembre 2003, n. 337.

Bilancio di previsione 2003. Variazione di bilancio, capitolo di spesa: E437106/E, H22114/U ..... Pag. 75

DECRETO DEL PRESIDENTE DELLA GIUNTA REGIONALE 5 settembre 2003, n. 338.

Bilancio di previsione 2003. Variazione di bilancio, capitolo di spesa: T91600, T92600 ..... Pag. 77

DECRETO DEL PRESIDENTE DELLA GIUNTA REGIONALE 5 settembre 2003, n. 339.

Bilancio di previsione 2003. Variazione di bilancio, capitolo di spesa: T92600 ..... Pag. 79

DECRETO DEL PRESIDENTE DELLA GIUNTA REGIONALE 5 settembre 2003, n. 340.

Bilancio di previsione 2003. Variazione di bilancio, capitolo di spesa C12116 ..... Pag. 81

DECRETO DEL PRESIDENTE DELLA GIUNTA REGIONALE 5 settembre 2003, n. 345.

Legge regionale 21 ottobre 1997, n. 34, sig.na Tiburzi Barbara. Nomina guardia zoofila ..... Pag. 83

DECRETO DEL PRESIDENTE DELLA GIUNTA REGIONALE 18 settembre 2003, n. 351.

Bilancio di previsione 2003. Variazione di bilancio, capitolo di spesa 421137/E, A34186, A34187/U ..... Pag. 84

#### DIPARTIMENTO ECONOMICO E OCCUPAZIONALE

DETERMINAZIONE DEL DIRETTORE 4 agosto 2003, n. 1058.

Incentivi automatici previsti dall'art. 8 comma 2 della legge 266/97. Liquidazione del bonus fiscale relativo alle dichiarazioni-donanda di fruizione presentate da n. 24 imprese a valere sul bando di prenotazione del 28 settembre 2001 ..... Pag. 86

DETERMINAZIONE DEL DIRETTORE 2 settembre 2003, n. 1152.

Decreto ministeriale 27 marzo 2001 e d.G.r. 26 aprile 2002, n. 527. Autorizzazione all'attività di Centro Abilitato di Assistenza Agricola (CAA). CAA Centro Assistenza Agricola Associazione Italiana Coltivatori s.r.l. .... Pag. 90

#### DIREZIONE REGIONALE AMBIENTE E PROTEZIONE CIVILE

DETERMINAZIONE DEL DIRETTORE 30 settembre 2003, n. 2002.

Ruolo unico regionale enti di gestione delle Aree Naturali Protette istituite dalla Regione Lazio e dell'Agenzia Regionale per i Parchi (A.R.P.). Candidati ammessi a sostenere le prove orali di cui all'art. 6 nella determinazione n. 729 del 25 settembre 2002. Bando di concorso pubblico per titoli ed esami per la copertura di n. 3 posti nell'area tecnica posizione economica D3, (pianificazione territoriale, urbanistica, Lavori Pubblici) (Pubblicato nel *Bollettino Ufficiale della Regione Lazio* n. 29 del 20 ottobre 2003, Parte III).

DETERMINAZIONE DEL DIRETTORE 30 settembre 2003, n. 2003.

Ruolo unico regionale del personale dipendente degli enti di gestione delle Aree Naturali Protette istituite dalla Regione Lazio e dell'Agenzia Regionale per i Parchi (A.R.P.). Candidati ammessi a sostenere le prove orali di cui all'art. 6 della determinazione n. 728 del 25 settembre 2002. Bando di concorso pubblico per titoli ed esami per la copertura di n. 2 posti nell'area tecnica posizione economica D1, profilo professionale esperto area tecnica (pianificazione territoriale, urbanistica, Lavori Pubblici) (Pubblicato nel *Bollettino Ufficiale della Regione Lazio* n. 29 del 20 ottobre 2003, Parte III).



Oggetto: Piano di riparto ai comuni dei fondi per la fornitura totale o parziale dei libri di testo. Legge 23.12.1998, n. 448, art. 27. Euro 7.746.064,00 Cap. F 11101. Anno scolastico 2003-2004

## LA GIUNTA REGIONALE

Su proposta dell'Assessore alla Scuola, Formazione e Lavoro;

**Vista** la Legge 23.12.1998, n. 448, art. 27 che prevedeva per l'anno 2000 la fornitura gratuita totale o parziale dei libri di testo a favore degli alunni frequentanti scuole dell'obbligo e classi delle scuole medie superiori, provenienti da famiglie con una particolare situazione economica;

**Visto** il D. P. C. M. 5.8.99, n. 320, recante disposizioni di attuazione del menzionato art. 27 della legge 23.12.98, n. 448, sulla fornitura gratuita o semigratuita dei libri di testo;

**Visto** il D. P. C. M. 4 luglio 2000, n. 226 che, ai sensi degli artt. 53, comma 1 e 70, comma 3 della Legge 23.12.99, n. 488, conferma le disposizioni di cui al citato D. P. C. M. n. 320/99;

**Considerato** che ai sensi dei predetti D.P.C.M. sono state assegnate alla Regione Lazio le somme di £. 11.238.122.630 per la scuola dell'obbligo e di £. 4.301.012.321 per gli alunni delle medie superiori per gli anni scolastici 99-2000 e 2000-01; e che tali somme sono state determinate dall'applicazione dell'indice di degrado regionale, relativo alla presenza delle famiglie con reddito inferiore alla soglia dei 30 milioni;

**Rilevato** che, nella Regione Lazio, le famiglie con reddito fino a 30 milioni (€ 15.493,70) rappresentano il 15,7% del totale e che gli alunni aventi diritto, tra scuole medie inferiori e superiori sono circa 63.891;

**Visto** il Decreto Dipartimentale 16 luglio 2003 che, a seguito della citata sentenza della Corte Costituzionale, determina un nuovo riparto per le Regioni, includendo le Province Autonome di Trento e Bolzano ed accantonando la somma per la Valle d'Aosta, per cui la somma attribuita alla Regione Lazio risulta di € 5.674.791,00 per le scuole dell'obbligo e di € 2.071.273,00 per le scuole medie superiori;

**Considerato** l'obbligo per la Regione di determinare le modalità di ripartizione tra i Comuni dei fondi per la fornitura dei libri di testo, secondo le tabelle allegate al D. P. C. M. n. 320/99, pena l'azione sostitutiva da parte del Ministero dell'Interno;

**Tenuto conto** che i criteri e gli indici di degrado per il riparto delle somme ai singoli comuni, elaborati dal Ministero dell'Interno sulla base di 10 parametri socio-economici, sono stati rielaborati dal medesimo Ministero, nel 2001, alla luce degli ultimi dati ISTAT del 1999 e assunti pienamente da parte della Regione Lazio;

**Considerato** che, a seguito della scissione del Comune di Fonte nuova dal Comune di Mentana e dal Comune di Guidonia Montecelio, il Ministero dell'Interno Dipartimento Affari Interni e Territoriali, Direzione Centrale della Finanza Locale, con nota n.2769 del 23 Aprile 2003, ha comunicato la nuova ripartizione dei fondi calcolata sulla base della popolazione residente nell'anno 2000 per il comune di nuova istituzione per il finanziamento dei libri di testo;

**Ritenuto** doveroso confermare che i Comuni, al termine delle operazioni, dovranno inoltrare alla Regione una relazione sulle modalità di utilizzo delle somme, indicando che il pagamento è avvenuto dietro presentazione, da parte dell'utente, di fattura, ricevuta fiscale o scontrino fiscale; con la dichiarazione del commerciante attestante l'entità della spesa sostenuta per l'acquisto dei libri di testo;



**Considerato** che il tempo di attuazione del provvedimento sarà l'anno scolastico 2003-2004, con data finale al 31.12.2004;

ALL'UNANIMITA'

DELIBERA

1. di approvare il piano di riparto, tra i singoli comuni, dei fondi per la fornitura totale o parziale dei libri di testo per gli studenti della scuola dell'obbligo (€ 5.674.791,00) e per le scuole medie superiori (€ 2.071.273,00), secondo gli indici previsti dall'art. 3, comma 4 del D. P. C. M. 5 agosto 1999, n. 320 (**ALLEGATO A**), che costituisce parte integrante della presente deliberazione, rielaborati dal Ministero dell'Interno sulla base dei dati ISTAT 1999, come indicato in premessa;

2. di richiedere al Ministero dell'Interno l'accredito della somma di € 7.746.064 sul capitolo di bilancio regionale, appositamente costituito.

3. di rimettere direttamente ai comuni le quote assegnate dal presente Piano regionale di riparto dei fondi per la scuola dell'obbligo (€ 5.674.791) e per le medie superiori (€ 2.071.273) (**ALLEGATO A**);

4. di demandare, a seguito dell'approvazione della presente delibera, ad apposita determinazione della Direzione regionale competente, le modalità con cui i cittadini potranno avvalersi del contributo e le modalità di emanazione del bando, da parte dei Comuni;

5. di stabilire che la presente deliberazione sia pubblicata sul Bollettino Ufficiale della Regione Lazio e divulgata attraverso il sistema informativo regionale SIRIO.

IL PRESIDENTE: F.to Francesco STORACE

IL SEGRETARIO: F.to Tommaso Nardini



- n. SET. 2003

anno scolastico 2003-2004

Allegato A

**REGIONE LAZIO**

ASSESSORATO SCUOLA, FORMAZIONE E LAVORO

**PIANO DI RIPARTO DEI FONDI PER I LIBRI DI TESTO**

Fonte Dati: Ministero dell'Interno

LEG. alla DELIB. N. 818

- 5 SET. 2003



FROSINONE					
DENOMINAZIONE ENTE	INDICE DI DEGRADO	POPOLAZIONE SCOLASTICA	ATTRIBUZIONE IN EURO SCUOLA DELL'OBBLIGO	ATTRIBUZIONE IN EURO SCUOLA MEDIA SUPERIORE	TOTALE
ACQUAFONDATA	6,7160	1.846	328,150	102,854	431,00
ACUTO	7,2740	340	2.167,719	523,374	2.691,10
ALATRI	8,7270	27.155	48.469,670	17.614,037	66.084,68
ALVITO	7,5340	3.064	3.681,133	1.154,284	4.835,40
AMASENO	8,6820	4.270	7.444,702	2.682,101	10.126,87
ANAGNI	5,7150	20.144	20.637,584	8.494,387	29.102,17
AQUINO	9,2330	5.464	10.066,904	3.896,152	13.963,11
ARCE	8,0140	6.131	8.083,381	3.205,217	11.288,63
ARNARA	9,8720	2.482	4.071,116	1.879,248	5.950,43
ARPINO	8,0860	7.872	10.071,621	3.992,177	14.063,66
ATINA	6,8840	4.688	5.874,939	2.345,240	8.220,23
AUSONIA	8,3120	2.587	3.732,930	1.583,808	5.326,78
BELMONTE CASTELLO	8,7470	791	1.213,830	483,892	1.697,03
BOVILI FERNICA	8,5250	8.910	16.230,827	5.627,488	21.758,09
BROCCOSTELLA	8,0300	2.637	4.557,383	1.207,688	5.765,02
CAMPOLI APPENNINO	7,4330	1.633	2.822,082	943,769	3.765,85
CASALATTICO	8,6540	691	953,275	430,524	1.383,81
CASALVERI	8,3850	3.150	4.519,139	1.740,541	6.265,70
CASSINO	6,0810	35.048	41.301,834	15.887,882	56.989,08
CASTELLIRI	8,4890	3.641	6.066,123	2.224,657	8.290,82
CASTEL NUOVO PARANO	8,6040	867	1.401,257	680,719	2.082,01
CASTROCELO	7,5220	3.754	5.251,818	2.209,773	7.461,64
CASIRO DEI VOLSCI	9,8710	5.050	7.068,974	2.987,675	10.056,72
CECCANO	8,5610	22.547	40.101,227	14.246,625	54.348,06
CEPRANO	7,3030	8.634	10.140,178	4.090,068	14.239,33
CERVARO	8,8780	7.436	12.214,416	4.430,577	16.645,01
COLFELICE	9,4250	1.888	3.463,353	1.183,457	4.646,63
COLLEPARDO	6,8800	905	1.173,154	389,909	1.569,06
COLLE SAN MAGNO	8,6670	844	1.085,407	576,872	1.612,40
CORENO AUSONIO	8,4770	1.776	2.526,258	1.006,078	3.532,35
ESPERIA	9,0830	4.288	6.750,474	2.831,169	9.581,70
FALVATERRA	7,8120	698	828,485	184,088	1.012,56
FERENTINO	8,8720	20.318	26.861,492	9.750,172	36.411,71

IL PRESENTE ALLEGATO E' COMPOSTO DI 20 PAGINE



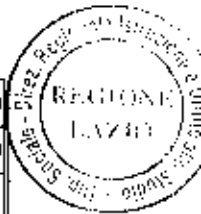
FILETTINO	2,8360	695	300,144	122,210	422,364
FIUGGI	6,0850	8.853	9.368,321	3.558,198	12.926,519
FONTANA LIRI	7,3270	3.157	3.589,839	1.677,865	5.267,704
FONTECHIARI	8,4980	1.323	1.807,915	727,425	2.535,340
FROSINONE	6,4250	47.742	48.516,417	17.569,272	66.085,689
FUMONE	9,4430	2.171	4.394,406	1.263,526	5.657,932
GALLINARO	5,9950	1.242	1.144,008	477,896	1.621,904
GIULIANO DI ROMA	8,9770	2.314	3.921,826	1.213,876	5.135,702
GIARCIANO	5,2180	1.547	1.469,094	454,304	1.923,398
ISOLA DEL LIRI	8,0200	12.744	15.393,637	6.082,483	21.476,120
MONTE SAN GIOVANNI CAMPANO	9,1570	12.915	25.777,630	9.254,530	34.982,160
MOROLO	7,8440	3.095	4.580,120	1.590,745	6.170,865
PALIANO	6,3730	7.686	12.103,598	4.468,178	16.571,776
PASTENA	8,5830	1.692	2.733,147	675,493	3.408,640
PATRICA	3,9630	2.888	2.070,820	820,533	2.891,353
PESCOSOLIDO	8,8860	1.585	2.641,417	979,748	3.621,165
PICINISCO	6,2630	1.422	1.661,577	527,712	2.189,289
PICO	9,2720	3.156	5.224,605	1.739,518	6.964,123
PIEDIMONTE SAN GERMANO	3,7690	5.128	3.554,853	1.580,722	5.135,575
PIGLIO	8,5250	4.728	7.602,133	2.680,684	10.282,817
PIGNATARO INTERAMNA	7,5390	2.592	4.555,788	1.404,150	5.959,938
POFI	8,9870	4.443	6.847,006	2.663,610	9.510,616
PONTECORVO	8,5200	13.381	24.424,388	8.834,103	33.258,491
POSTA FIBRENO	7,5440	1.328	1.262,231	521,049	1.783,280
RIPI	8,5120	5.251	6.430,458	2.829,329	9.259,787
ROCCA D'ARCE	8,3130	1.043	2.069,963	619,893	2.689,856
ROCCASECCA	7,5550	7.592	11.688,199	4.784,405	16.452,604
SAN BIAGIO SARACINISCO	6,3310	413	335,099	201,737	536,836
SAN DONATO VAL DI COMINO	7,2700	2.210	2.849,312	973,228	3.822,540
SAN GIORGIO A LIRI	7,6460	3.083	4.838,948	1.603,241	6.442,189
SAN GIOVANNI INCARICO	9,0220	3.638	5.525,847	2.227,377	7.753,224
SANTAMBROGIO SUL GARIGLIANO	10,0000	1.026	2.122,685	828,198	2.950,883
SANT'ANDREA DEL GARIGLIANO	9,3660	1.606	2.670,524	1.227,688	3.904,212
SANTAPOLI NARE	8,0930	1.285	3.138,915	1.264,120	4.423,035
SANTELLA FILMERAPIDO	8,5110	6.430	10.531,237	4.237,044	14.768,281
SANTOPADRE	9,2280	1.696	2.637,150	863,416	3.490,566
SAN VITTORE DEL LAZIO	7,1850	2.680	4.212,948	1.433,410	5.646,358
SERRONE	7,4600	2.978	3.441,530	1.584,786	5.026,316
SETTEFRATI	7,8950	581	1.288,778	458,172	1.746,950
SGURGOLA	8,0230	2.567	3.144,515	1.261,956	4.406,471
SORA	7,6180	26.874	39.824,260	14.285,427	54.109,687
STRANGOLAGALLI	8,6840	2.539	4.325,824	1.365,865	5.691,689
SUJANO	8,5030	4.928	7.082,688	3.060,452	10.143,140



TERELLE	8,6253	818	549.293	228.575	775,87
TORRE CAJETANI	8,4341	1.333	2.591,468	736,136	3.327,58
TORRICE	8,6563	4.495	6.619,404	3.507,707	10.127,28
TREVI NEL LAZIO	3,8243	1.342	1.560,551	522,875	2.083,43
TRIVIGLIANO	7,2107	1.426	1.294,565	657,033	1.951,62
VALLECORSA	8,9987	3.216	4.041,147	2.072,626	6.113,87
VALLEMAIO	9,4290	1.086	2.270,862	793,930	3.064,79
VALLEROTONDA	6,7920	1.924	1.683,314	862,484	2.525,84
VEROLI	8,7000	20.018	33.610,971	12.596,108	46.206,158
VICALVI	7,3963	798	1.358,155	398,646	1.756,79
VIGO NEL LAZIO	7,9203	2.132	3.880,357	1.409,534	5.289,89
VILLA LATINA	6,7110	1.313	1.780,545	657,027	2.438,48
VILLA SANTA LUCIA	7,1480	2.678	3.910,977	1.448,719	5.360,70
VILLA SANTO STEFANO	8,3440	1.773	2.635,723	1.098,385	3.734,13
VITICUSO	7,9280	445	419,816	196,769	606,58
<b>TOTALE FROSINONE</b>			<b>700.603,719</b>	<b>263.575,000</b>	<b>964.181,18</b>

**LATINA**

DENOMINAZIONE ENTE	INDICE DI DEGRADO	POPOLAZIONE SCOLASTICA	ATTRIBUZIONE IN EURO	ATTRIBUZIONE IN EURO	ATTRIBUZIONE DEFINITIVA
APRILIA	6,7010	57.493	70.110,446	26.590,211	96.700,93
BASSIANO	7,2730	1.604	2.197,047	702,905	2.899,94
CAMPODIMELE	8,6490	781	1.447,291	466,063	1.913,34
CASTELFORTE	7,7330	4.804	7.199,165	2.356,969	9.556,13
CISTERNA DI LATINA	7,2740	32.635	48.195,089	17.049,847	65.234,93
CORI	8,6920	10.569	18.505,302	5.645,078	22.150,35
FONDI	7,9280	33.258	57.467,203	19.728,939	77.196,04
FORMIA	7,6310	36.702	52.544,057	20.022.119	72.566,40
GAETA	6,8170	22.887	26.808,348	10.432,175	37.241,26
ITRI	8,8360	8.980	15.732,569	6.897,053	21.629,68
LATINA	6,3300	114.099	127.188,520	45.208,576	172.377,13
LENOLA	8,6570	4.174	7.989,501	2.459,714	10.449,16
MAENZA	6,5230	3.061	5.281,319	2.057,247	7.938,56
MINTURNO	7,0290	18.378	25.804,264	9.235,908	34.840,19
MONTÈ SAN BIAGIO	9,7770	6.175	12.016,213	4.449,348	16.467,59
NORMA	8,1170	3.923	5.137,181	2.015,298	7.152,49
PONTINIA	7,6740	12.903	19.887,771	6.845,808	26.713,55
PONZA	3,8510	3.388	2.452,400	887,616	3.340,02
PRIVERNO	8,0360	13.784	21.364,110	7.878,148	29.242,31
PROSEDI	6,8380	1.326	1.479,402	689,338	2.168,76
ROCCAGORGA	8,4550	4.375	5.145,073	2.099,097	8.244,16
ROCCA MASSIMA	8,3690	1.150	1.774,184	450,448	2.224,61
ROCCASECCA DEI VOLSCI	8,0760	1.184	1.384,193	366,409	1.752,59



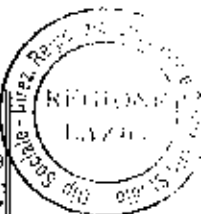
SABAUDIA	8.280	16.035	17.412,439	7.082,803	24.435,40
SAN FELICE CIRCEO	3.839	8.749	5.386,794	2.006,488	7.393,28
SANTI COSMA E DAMIANO	0.125	6.818	11.924,155	4.517,310	16.441,51
SERMONETA	5.017	6.804	7.837,489	3.012,089	10.849,57
SEZZE	8.343	22.442	35.807,421	12.227,185	48.034,60
SONNINO	8.832	8.891	12.876,499	4.396,879	17.273,35
SPERLONGA	4.830	3.417	2.385,602	908,543	3.294,15
SPIGNO SATURNIA	7.894	2.703	3.770,899	1.502,857	5.273,75
TERRACINA	6.566	38.662	46.871,590	17.172,969	64.044,55
VENTOTENE	5.357	864	370,931	215,184	586,13
<b>TOTALI LATINA</b>			<b>681.106,468</b>	<b>248.577,248</b>	<b>929.684,53</b>

**RIETI**

DENOMINAZIONE ENTE	INDICE DI DEGRADO	POPOLAZIONE SCOLASTICA	ATTRIBUZIONE IN EURO	ATTRIBUZIONE IN EURO	ATTRIBUZIONE DEFINITIVA
ACCUMOLI	4,8710	740	344,102	165,470	509,57
AMATRICE	2,9590	2.378	1.145,480	314,696	1.460,16
ANTRODOCO	7,6870	2.954	3.828,910	1.240,806	5.069,79
ASCREA	4,0800	270	82,305	34,746	117,05
BELMONTE IN SABINA	6,1220	600	424,028	127,600	551,62
BORBONA	4,1590	734	355,866	150,070	505,94
BORGO VELINO	8,9470	918	1.275,624	508,576	1.784,20
BORGOROSE	7,0800	4.798	6.399,970	2.337,035	8.737,01
CANTALICE	8,8820	2.804	4.360,245	1.497,203	5.857,44
CANTALUPO IN SABINA	7,7200	1.578	1.985,208	692,787	2.677,99
CASAPROTA	7,4500	632	394,556	257,791	652,38
CASPERIA	7,5380	1.086	1.353,637	408,301	1.761,92
CASTEL DI TORA	4,5920	326	187,789	57,980	225,77
CASTELNUOVO DI FARFA	6,9560	906	1.135,404	317,492	1.452,89
CASTEL SANT'ANGELO	6,5550	1.280	1.230,373	507,053	1.737,44
CITTADUCALE	6,1530	6.747	8.884,424	2.873,181	9.557,64
CITTAREALE	5,1580	506	230,750	86,346	317,10
COLLALTO SABINO	4,6030	512	219,679	69,288	288,97
COLLE DI TORA	5,3820	410	196,825	97,483	294,29
COLLEGIOVE	4,5100	190	54,261	7,218	61,48
COLLEVECCHIO	7,3850	1.525	1.587,309	591,518	2.158,83
COLLI SUL VELINO	6,9810	472	455,183	135,748	590,93
CONCERVIANO	3,1900	401	175,958	103,407	279,37
CONFIGNI	7,8230	704	613,761	372,371	986,16
CONTIGLIANO	7,3090	3.407	4.267,706	1.593,181	5.860,89
COTTANELLO	6,6790	591	708,211	194,373	902,57
FARA IN SABINA	7,8150	10.480	13.403,096	5.441,701	18.844,91
FIAMPIGNANO	7,2280	1.688	1.504,485	658,695	2.163,20



FORANO	7.8900	2.550	2.739.574	1.252.687	3.692,31
FRASSO SABINO	7.9820	607	911.781	276.121	1.167,89
GRECCIO	6.7910	1.445	1.136.104	459.762	1.595,87
LABRO	2.9450	356	227.491	57.836	285,32
LEONESSA	4.5500	2.774	1.898.291	610.731	2.509,01
LONGONE SABINO	7.1040	896	521.227	265.439	786,68
MAGLIANO SABINA	6.8940	3.737	3.790.844	1.835.788	5.435,78
MARCETELLI	4.4900	146	-1.000	7.190	6,18
MICIGLIANO	2.2690	134	8.224	13.455	21,60
MOMPEO	7.7430	583	536.562	171.795	708,35
MONTASOLA	5.6360	364	268.223	117.552	415,78
MONTEBUONO	6.8930	910	730.969	333.631	1.064,61
MONTFIORE SABINO	8.3980	1.290	1.953.923	522.006	2.475,91
MONTENERO SABINO	7.2110	345	146.238	120.291	286,54
MONTE SAN GIOVANNI IN SABINA	8.0400	743	721.369	322.447	1.043,83
MONTEPOLI DI SABINA	7.0960	3.758	3.940.127	1.448.833	5.388,97
MORRO REATINO	5.7870	378	211.712	72.807	284,52
NESPOLO	4.7150	246	76.023	48.502	122,53
ORVINIO	5.4890	434	245.583	84.241	329,82
PAGANICO SABINO	3.5260	185	27.802	10.723	38,52
PESCOROCCHIANO	7.2650	2.435	2.965.899	1.112.734	4.078,54
PETRELLA SALTO	5.8600	1.403	956.302	445.352	1.401,67
POGGIO BUSONE	7.9230	2.170	3.231.832	1.180.683	4.415,30
POGGIO CATINO	6.8810	1.226	1.144.917	470.731	1.615,65
POGGIO MIRTETO	6.4750	5.093	6.002.000	2.027.486	8.029,47
POGGIO MOIANO	7.3240	2.486	3.318.994	1.273.214	4.592,22
POGGIO NATIVO	8.2180	2.057	3.053.085	1.122.631	4.175,72
POGGIO SAN LORENZO	5.9880	533	585.945	207.396	783,34
POSTA	3.9400	864	546.151	104.216	650,35
POZZAGLIA SABINO	5.5830	446	113.011	62.581	176,58
RIETI	6.8490	46.100	50.985.942	18.830.579	69.798,65
RIVOLTRI	7.6540	1.279	1.661.892	496.944	2.058,83
ROCCANTICA	7.7930	629	858.291	291.079	1.149,36
ROCCA SINIBALDA	5.9420	916	557.108	287.704	544,53
SALISANO	7.8400	541	415.214	282.010	687,24
SCANDRIGLIA	7.8700	2.416	2.536.228	625.752	3.362,01
SELCI	7.9180	1.004	1.033.738	514.043	1.547,80
STIMIGLIANO	7.8570	1.887	2.694.540	835.127	3.629,65
TARANO	7.2350	1.190	1.505.951	459.841	1.865,76
TOFFIA	8.3070	880	1.457.830	387.469	1.825,30
TORRICELLA IN SABINA	6.0160	1.199	957.142	407.384	1.364,54
TORRI IN SABINA	6.4480	1.191	788.971	285.458	1.074,43
TURANIA	6.2310	276	228.039	52.545	280,58







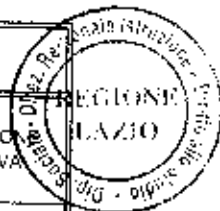
COLONNA	7.8540	3.201	4.270.409	1.377.887	5.548,28
FIANO ROMANO	5.9380	7.533	5.310.845	2.964.387	12.275,18
FILACCIANO	7.0830	482	432.897	69.355	502,24
FIUMICINO	4.3100	51.252	32.981.694	12.204.720	45.186,49
FONTE NUOVA	8.1230	24.013	34.350.667	12.041.623	46.392,38
FORMELLO	6.2030	0.212	9.533.984	3.445.376	12.079,38
FRASCATI	5.6130	23.674	18.018.093	7.158.793	25.175,01
GALLICIANO NEL LAZIO	8.4270	4.258	7.228.529	2.682.359	10.108,94
GAVIGNANO	8.5350	1.729	2.857.091	965.831	3.522,92
GENAZZANO	7.5880	5.378	7.186.573	2.595.430	9.784,01
GENZANO DI ROMA	7.6280	22.359	32.770.172	11.116.539	43.887,33
GERANO	7.3120	1.210	1.223.280	656.455	1.509,77
GORGA	8.6820	768	1.240.081	398.016	1.536,07
GROTTAFERRATA	6.6890	18.251	17.892.026	6.594.618	24.486,69
GUIDONIA MONTECELIO	8.4340	67.882	95.772.349	34.714.801	130.487,15
JENNE	7.0020	508	604.858	244.402	849,07
LABICO	8.7370	3.337	5.529.593	1.951.197	7.180,74
LADISPOLI	5.7380	26.051	25.282.842	8.189.282	33.401,61
LANUVIO	8.1930	9.587	15.222.636	5.467.730	20.690,38
LARIANO	8.0320	9.885	16.499.640	6.136.046	22.635,73
LICENZA	7.1860	908	850.023	535.949	1.386,01
MAGLIANO ROMANO	8.7990	1.313	2.119.224	656.087	2.775,30
MANDELA	7.6020	748	808.245	378.320	1.184,58
MANZIANA	7.2530	5.984	7.315.053	2.540.738	9.855,79
MARANO EQUO	8.9260	751	762.753	411.613	1.174,39
MARCELLINA	8.3810	5.392	8.603.899	2.825.078	11.428,74
MARINO	8.1070	36.000	48.103.164	18.084.014	66.187,34
MAZZANO ROMANO	7.0870	2.507	2.632.971	1.036.740	3.669,73
MENTANA	8.1230	16.679	29.868.680	8.354.640	32.223,32
MONTECOMPATRI	7.8700	8.222	11.697.808	4.221.512	15.919,33
MONTEFLAVIO	8.4630	1.395	1.865.482	642.753	2.508,23
MONTELANICO	7.0920	1.871	2.251.120	948.581	3.189,73
MONTELIBRETTI	7.0240	4.866	5.584.332	1.841.002	7.405,31
MONTE PORZIO CATONE	6.8450	8.145	10.180.647	3.964.685	14.145,38
MONTEROTONDO	7.7630	33.515	42.294.624	15.659.825	57.954,56
MONTORIO ROMANO	8.1220	1.907	3.216.507	930.397	4.146,87
MORICONE	8.4520	2.360	3.070.986	1.375.949	4.446,98
MORLUPO	7.1400	6.874	7.988.638	2.787.038	10.755,60
NAZZANO	8.1450	1.286	2.095.549	731.219	2.826,77
NEMI	4.5540	1.812	1.059.186	503.310	1.562,52
NEROLA	6.8590	1.441	1.455.532	464.320	1.919,84
NETTUNO	7.2700	38.394	52.809.420	16.793.500	71.402,94
OLEVANO ROMANO	9.1170	6.267	10.200.973	3.897.463	14.096,48

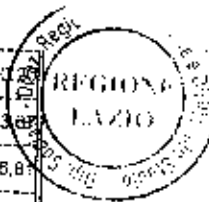


FALES TERNA	7,7563	17,413	27,373,586	9,937,295	37,310,90
PALOMBARA SABINA	7,5593	10,351	15,016,751	4,840,236	19,856,92
PERDILE	7,4883	246	151,913	62,940	214,84
PISCINANO	7,3673	789	360,949	254,032	915,88
POLI	9,1363	2,153	3,767,451	1,499,869	5,267,35
POMEZIA	2,4303	46,645	9,726,491	8,844,491	20,569,95
PONZANO ROMANO	6,9373	1,035	1,047,269	374,002	1,421,27
RIANO	7,2993	8,301	7,510,781	4,066,360	11,577,35
RIGNANO FLAMINIO	7,8843	6,809	8,982,362	3,500,982	12,483,40
RIOFREDDO	6,4763	774	845,353	250,926	1,096,28
ROCCA CANTERANO	6,3113	264	457,164	53,205	490,35
ROCCA DI CAVE	6,1003	360	198,292	109,192	357,50
ROCCA DI PAPA	7,5893	12,559	17,820,143	6,937,757	24,758,00
ROCCAGIOVINE	6,3683	291	250,121	115,155	374,28
ROCCA PRIDRA	7,5923	9,928	13,510,040	5,317,989	18,928,10
ROCCA SANTO STEFANO	7,9323	1,000	1,467,783	629,052	2,096,85
ROIATE	6,9623	818	1,353,205	421,085	1,774,28
ROMA	6,5733	2,643,581	2,399,577,581	888,878,754	3,288,449,74
ROVIANO	7,8423	1,416	1,684,289	725,327	2,389,63
SACROFANO	7,2773	5,665	6,240,164	2,087,754	8,307,80
SAMBUCI	6,3303	899	1,802,028	437,400	2,239,40
SAN CESAREO	8,2143	9,384	14,389,384	5,425,077	19,814,51
SAN GREGORIO DA SASSOLA	9,1673	1,504	1,908,407	822,518	2,730,94
SAN POLO DEI CAVALIFR.	7,7113	2,281	3,274,133	1,070,937	4,285,04
SANTA MARINELLA	4,9883	13,335	11,811,336	4,051,748	15,663,08
SANT'ANGELO ROMANO	8,3173	2,879	3,735,483	1,193,557	4,929,02
SANT'ORESTE	7,9073	3,432	5,262,722	1,854,231	7,116,95
SAN VITO ROMANO	8,8673	3,202	6,151,552	1,920,325	8,111,84
SARACINESCO	5,1603	102	20,072	57,908	77,99
SEGN	8,3983	8,514	11,885,246	4,446,737	16,312,02
SUBIACO	5,7063	9,098	8,297,424	3,753,581	13,051,08
TIVOLI	7,3713	52,809	62,705,480	23,547,366	86,253,09
TOLFA	8,6103	4,972	7,242,298	2,873,498	10,115,84
TORRITA TIBERINA	7,8423	921	1,151,917	411,823	1,563,74
TRIVIGNANO ROMANO	5,8923	4,403	4,043,854	1,366,457	5,410,30
VALLEPIETRA	4,0813	393	232,348	57,267	289,62
VALLINFREDA	5,9293	310	210,926	107,283	324,19
VALMONTONE	8,2803	12,705	22,216,072	7,261,268	29,477,39
VELLETRI	7,7173	48,645	69,772,442	25,044,455	94,816,96
VICOVARO	8,5053	3,958	5,869,240	2,451,703	8,321,00
VIVARO ROMANO	5,8153	226	141,577	8,022	150,50
ZAGAROLO	6,9573	12,584	14,974,394	5,226,782	20,201,15
<b>TOTALE ROMA</b>			<b>3,821,967,268</b>	<b>1,346,855,965</b>	<b>5,208,821,94</b>

## VITERBO

DENOMINAZIONE ENTE	INDICE DI DEGRADO	POPOLAZIONE SCOLASTICA	ATTRIBUZIONE IN EURO	ATTRIBUZIONE IN EURO	ATTRIBUZIONE DEFINITIVA
ACQUAPENDENTE	7,0200	5.810	4.873,244	1.954,083	6.857,388
ARLENA DI CASTRO	9,0890	282	1.448,166	602,102	2.051,288
BAGNOREGIO	7,4460	3.817	3.892,274	1.601,375	5.493,688
BARBARANO ROMANO	7,3240	942	1.251,068	314,295	1.585,34
BASSANO IN TEVERINA	7,8150	1.151	1.131,384	481,054	1.622,45
BASSANO ROMANO	8,3010	4.293	5.627,383	1.750,915	7.378,288
BLERA	8,8650	3.245	4.282,104	1.764,058	6.064,288
BOI SENA	8	4.166	3.809,278	1.329,861	4.939,24
BOMARZO	8	1.556	2.047,462	691,180	2.738,64
CALCATA	7	892	1.030,587	347,904	1.378,49
CANEPINA	8	3.097	4.559,478	1.562,328	6.121,80
CANINO	8	5.197	6.240,203	2.402,795	8.643,02
CAPODIMONTE	5	1.725	1.419,888	441,876	1.861,75
CAPRANICA	8	5.581	7.584,046	2.734,332	10.298,39
CAPRAROLA	7	5.231	8.159,440	2.465,452	8.624,94
CARBOGNANO	8,1650	1.983	2.834,714	1.047,004	3.881,73
CASTEL SANTELLIA	6,8840	2.167	2.702,717	845,852	3.548,56
CASTIGLIONE IN TEVERINA	7,3740	2.295	2.529,618	782,950	3.322,65
CELLENO	7,8390	1.304	1.361,538	744,157	2.105,73
CELLERLE	7,9050	1.331	1.649,610	392,337	1.941,93
CIVITACASTELLANA	8,7910	13.955	17.889,773	6.305,008	24.284,79
CIVITELLA D'AGLIANO	6,2040	1.758	1.418,801	692,777	2.111,60
CORCHIANO	8,0850	3.297	5.138,054	1.734,488	6.872,53
FABRICA DI ROMA	7,4190	6.482	9.483,132	3.211,533	12.694,65
FALERIA	7,4630	1.944	2.224,830	751,056	2.975,88
FARNESE	8,2770	1.785	1.680,106	661,831	2.351,94
GALLESE	7,0300	2.816	3.129,629	1.153,423	4.283,06
GRADOLI	7,3840	1.519	1.116,593	478,813	1.595,42
GRAFFIGNANO	8,6410	2.298	3.140,624	1.060,208	4.200,82
GROTTE DI CASTRO	7,8560	2.966	3.502,627	1.224,842	4.727,27
ISCHIA DI CASTRO	8,3030	2.506	3.255,229	1.373,621	4.628,88
LATERA	7,9990	1.058	1.437,344	352,885	1.790,21
LUBRIANO	7,9300	948	1.069,875	426,674	1.496,26
MARTA	7,8750	3.459	3.988,210	1.672,061	5.660,31
MONTALTO DI CASTRO	2,8830	7.547	3.493,714	1.143,654	4.637,36
MONTEFIASCONE	7,5070	12.862	14.639,322	4.719,638	19.558,68
MONTE ROMANO	7,7840	1.973	2.346,467	888,456	3.234,93
MONTEROSI	8,1790	2.385	3.440,345	1.150,112	4.590,45
NEPI	8,0740	7.746	10.716,689	4.118,644	14.835,39





ONANO	8,2480	1.192	875,749	539,416	1.415,165
URILO ROMANO	7,8260	2.864	3.739,666	1.284,912	5.023,578
ORTE	6,5510	7.879	6.827,750	2.828,031	9.455,781
PIANSANO	8,4520	2.207	3.855,662	1.526,381	5.382,043
PROCENO	6,9850	641	399,376	202,231	601,607
RONCIGLIONE	6,2500	7.851	7.631,481	3.834,183	11.465,664
SAN LORENZO NUOVO	7,8050	2.124	2.581,996	796,301	3.378,297
SORIANO NEL CIMINO	7,4620	8.290	10.521,609	3.387,148	13.908,757
SUTRI	7,0610	6.086	5.854,267	2.141,778	7.996,045
TARQUINIA	6,1310	15.079	12.154,572	4.258,783	16.413,355
TESSENNANO	9,0750	429	481,824	250,238	732,062
TUSCANIA	7,8030	7.902	9.843,438	3.868,025	13.711,463
VALENTANO	7,1290	2.907	4.076,242	1.267,593	5.343,835
VALLERANO	7,9960	2.478	3.036,822	1.267,879	4.304,701
VASANELLO	6,7060	3.870	6.791,193	2.172,534	8.963,727
VEJANO	7,8730	2.139	2.990,318	1.052,886	4.043,204
VETRALLA	7,2490	12.232	14.951,261	5.007,252	19.958,513
VIGNANELLO	8,1530	4.744	8.093,462	2.405,477	10.498,939
VILLA SAN GIOVANNI IN TUSCIA	8,8950	1.179	1.222,611	764,760	1.987,371
VITERBO	4,4940	60.212	41.290,479	15.812,277	57.102,756
VITORCHIANO	8,19	3.084	4.182,741	1.615,334	5.798,075
<b>TOTALE VITERBO</b>			<b>305.451,173</b>	<b>113.714,059</b>	<b>422.165,232</b>

TOTALE GENERALE					7.746.084,00
SCUOLA OBBLIGO					5.674.791,00
SCUOLA SUPERIORE					2.071.273,00

