

*Luca Riccardi*

Supplemento ordinario n. 3 al "Bollettino Ufficiale" n. 27 del 30 settembre 2003

Spediz. in a. p. art. 2 comma 20/c legge 662/96 - Filiale di Roma

Anno XXXIV

REPUBBLICA ITALIANA

# BOLLETTINO UFFICIALE DELLA REGIONE LAZIO

PARTE PRIMA - PARTE SECONDA

Roma, 30 settembre 2003

Si pubblica normalmente il 10, 19 e 30 di ogni mese  
Registrazione Tribunale di Roma n. 5691/986

DIREZIONE REDAZIONE E AMMINISTRAZIONE PRESSO LA PRESIDENZA DELLA GIUNTA REGIONALE - VIA CRISTOFORO COLOMBO, 212 - 00147 ROMA

IL BOLLETTINO UFFICIALE si pubblica a Roma in due distinti fascicoli:

- 1) la Parte I (Atti della Regione) e la Parte II (Atti dello Stato e della U.E.)
- 2) la Parte III (Avvisi e concorsi)

**Modalità di abbonamento e punti vendita:**

L'abbonamento ai fascicoli del Bollettino Ufficiale si effettua secondo le modalità e le condizioni specificate in appendice e mediante versamento dell'importo, esclusivamente sul c/c postale n. 42759001 intestato a Regione Lazio abbonamento annuale o semestrale alla Parte I e II; alla parte III; alle parti I, II e III al Bollettino Ufficiale. Per informazioni rivolgersi alla Regione Lazio - Servizio Promulgazione e Pubblicazione, Tel. 06-51685371 - 06-51685116/18.

Il Bollettino Ufficiale della Regione Lazio è ora consultabile anche in via telematica tramite Internet accedendo al sito [www.regione.lazio.it](http://www.regione.lazio.it)

Il Bollettino Ufficiale può essere visualizzato e/o stampato sia in forma testuale che grafica.

Gli utenti sono assistiti da un servizio di "help" telefonico (06-85084200).

Da Gennaio 2001 l'accesso alla consultazione del Bollettino in via telematica tramite INTERNET è gratuito al pubblico.

Si rinvia ugualmente all'appendice per le informazioni relative ai punti vendita dei fascicoli del Bollettino Ufficiale.

## Riproduzione anastatica

### PARTE I

#### ATTI DELLA GIUNTA REGIONALE

DELIBERAZIONE DELLA GIUNTA REGIONALE 1 agosto 2003, n. 776.

Revisione della pianta organica delle farmacie dei comuni della provincia di Viterbo, anno 2002 .....	Pag. 3
---	--------

DELIBERAZIONE DELLA GIUNTA REGIONALE 1 agosto 2003, n. 777.

Revisione della pianta organica delle farmacie dei comuni della provincia di Roma, anno 2002 .....	» 13
--	------

GIUNTA REGIONALE DEL LAZIO

.....

1 AGO. 2003

ESTRATTO DAL PROCESSO VERBALE DELLA SEDUTA DEL .....

ADDI' - 1 AGO. 2003

NELLA SEDE DELLA REGIONE LAZIO, IN VIA CRISTOFORO COLOMBO, 213  
ROMA, SI E' RIUNITA LA GIUNTA REGIONALE, COSI' COSTITUITA:

STORACE	Francesco	Presidente	LANNARELLI	Antonello	Assessore
SIMEONI	Giorgio	Vice Presidente	PRESTAGIOVANNI	Bruno	"
AGELLO	Andrea	Assessore	ROBILOTTA	Donato	"
CIARAMELLETTI	Luigi	"	SAPONARO	Francesco	"
DIONISI	Armando	"	SARACENI	Vincenzo Maria	"
FORMISANO	Anna Teresa	"	VERZASCHI	Marco	"
GARGANO	Galie	"			

ASSISTE IL SEGRETARIO Tommaso NARDINI

.....OMISSIS

ASSENTI:

GARGANO - ROBILOTTA -

DELIBERAZIONE N. -777-

OGGETTO: Revisione della pianta organica delle farmacie dei  
Comuni della provincia di Roma - Anno 2002



## LA GIUNTA REGIONALE

SU PROPOSTA dell'Assessore alla Sanità;

VISTA la legge regionale 18 febbraio 2002, n. 6,

VISTO il regolamento di organizzazione degli uffici e dei servizi della Giunta regionale adottato con atto 6 settembre 2002, n. 1;

VISTO l'art. 2 della legge 2 aprile 1968, n. 475, che prescrive la revisione biennale della pianta organica delle farmacie;

VISTI gli articoli 1, 2 e 5 della legge 8 novembre 1991, n. 362, relativi:

- a) al rapporto farmacie/abitanti;
- b) alla possibilità di istituire nuove sedi in deroga al criterio della popolazione;
- c) alla nuova determinazione delle circoscrizioni a seguito dei mutamenti intervenuti nella distribuzione della popolazione;

VISTO l'art. 1 del Decreto del Presidente della Repubblica 1 agosto 1971, n. 1275;

VISTO l'art. 14 della legge regionale n. 52 del 6 giugno 1980 ai sensi del quale viene attribuita alla Giunta regionale la competenza di provvedere alla formazione e revisione della pianta organica delle farmacie,

VISTA la legge 8 marzo 1968, n. 221,

VISTO il Decreto legislativo 18.8.2000, n. 267;

VISTA la propria deliberazione 31 gennaio 2001, n. 170 con la quale si è provveduto alla revisione della pianta organica delle farmacie dei comuni della provincia di Roma;

VISTA la propria successiva deliberazione 13 marzo 2001, n. 362 "parziale annullamento della deliberazione 31 gennaio 2001, n. 170 di annullamento della nuova perimetrazione delle sedi farmaceutiche del Comune di Grottaferrata e ripristino della situazione precedente;

VISTA la deliberazione 25 luglio 2002, n. 1025 di integrazione della citata deliberazione 170/01, contenente la perimetrazione delle sedi farmaceutiche istituite dal "Commissario ad acta" relativamente ai Comuni di Anzio, Guidonia Montecelio, Pomezia e Zagarolo nonché i nuovi perimetri del Comune di Grottaferrata;

VISTA la successiva deliberazione 6 settembre 2002, n. 1217 con la quale si è proceduto ad una rettifica della deliberazione 170/01 di alcune sedi farmaceutiche del Comune di Fiumicino a seguito di sentenza del T.A.R. LAZIO;

CONSIDERATO che ai sensi del succitato art. 1 del Decreto del Presidente della Repubblica n. 1275/71 la revisione della pianta organica delle farmacie deve essere effettuata sulla base dei dati pubblicati dall'I.S.T.A.T., relativi alla popolazione residente in ogni comune e riferiti all'anno precedente a quello in cui si procede alla revisione;

VISTI i dati ISTAT, concernenti la popolazione residente al 31 dicembre 2001 nei comuni della provincia di Roma;

VISTA la circolare n. 6 del 27 marzo 2002 con la quale il Direttore Regionale del Dipartimento S.SN. ha impartito ai comuni le direttive circa la formulazione delle proposte di revisione della pianta organica delle farmacie;

RILEVATO che con la circolare in argomento si chiedeva ai Comuni di formulare le proposte di revisione della pianta organica con deliberazione del Consiglio comunale;

VISTA la Decisione del Consiglio di Stato (sezione Quarta) del 14 novembre 2000 che riconosce in capo alla Giunta comunale la proposta di revisione della pianta organica delle farmacie ai sensi della legge 142/90;

VISTA la successiva sentenza del T.A.R. Lazio n. 1285 del 19 febbraio 2001, che conferma tale competenza alla Giunta comunale anche ai sensi del d.lgs 267/2000;

RITENUTO, pertanto, di accogliere proposte che pervengano anche dalle Giunte comunali;

TENUTO CONTO che con legge regionale 2 ottobre 1999 n. 25 è stato istituito il Comune di Fonte Nuova comprendente le frazioni Tor Lupara e Santa Lucia del Comune di Mentana nonché la frazione Tor Lupara del Comune di Guidonia Montecelio;

VISTA la deliberazione n. 53 del 27 giugno 2002 con la quale il Consiglio comunale di Anguillara Sabazia chiede l'istituzione della quarta sede farmaceutica con la conseguente ridefinizione dei perimetri delle sedi già esistenti;

CONSIDERATA come parere favorevole della A.S.L. ROMA F la relazione tecnica predisposta dalla ASL medesima con nota n. 17422 del 28 agosto 2002;



777 : 1 AGO. 2003

2  
G

RITENUTO di dover accogliere la proposta di revisione della pianta organica del Comune in argomento perché conforme all'art. 1 della legge 362/91;

VISTA la deliberazione n. 42 del 23 luglio 2002 con la quale il Consiglio comunale di Bracciano chiede l'istituzione della quarta sede farmaceutica con la conseguente ridelimitazione dei perimetri delle sedi già esistenti;

CONSIDERATA come parere favorevole della A.S.L. ROMA F la relazione tecnica predisposta dalla A.S.L. medesima con nota n. 2072 del 19 luglio 2002;

VISTO il parere favorevole dell'Ordine dei Farmacisti della provincia di Roma prot. 3272 del 27 agosto 2002;

RITENUTO di accogliere la proposta di cui sopra in quanto conforme all'art. 1 della legge 362/91;

VISTA la deliberazione n. 588 del 23 ottobre 2002 con la quale la Giunta comunale di Civitavecchia chiede l'istituzione della quattordicesima sede farmaceutica con il criterio "topografico" ed allega relazione in tal senso della A.S.L. ROMA F (nota 2504 del 5 settembre 2002) e parere favorevole dell'Ordine dei Farmacisti espresso con nota n. 3409 del 12 settembre 2002;

CONSIDERATO che il Comune di Civitavecchia raggiunge al 31 dicembre 2001 una popolazione di 50.902 abitanti e che l'art. 2 della legge 362/91 consente l'utilizzazione del criterio topografico solo nei comuni con popolazione fino a 12.500 abitanti;

RITENUTO, pertanto, di non poter accogliere la proposta del Comune medesimo;

VISTA la deliberazione del Consiglio comunale di Fiumicino 4 luglio 2002 n. 89 con la quale il Comune medesimo procede all'adeguamento della pianta organica delle proprie sedi farmaceutiche;

VISTO il parere favorevole espresso al riguardo dalla A.S.L. ROMA D con nota 8 agosto 2002, n. 789;

RITENUTO di dover accogliere la proposta del Comune medesimo, intesa a razionalizzare l'assistenza farmaceutica sul territorio;

VISTA la deliberazione della Giunta comunale di Genzano di Roma 29 luglio 2002, n. 187 con la quale viene proposta una nuova perimetrazione delle sedi farmaceutiche del Comune medesimo;

VISTO il parere favorevole espresso al riguardo dalla A.S.L. ROMA H con nota n. 1100 del 15 ottobre 2002;

RITENUTO di dover accogliere la proposta del Comune medesimo, intesa a razionalizzare l'assistenza farmaceutica sul territorio;

VISTA la deliberazione del Consiglio comunale di Marcellina 29 giugno 2002, n. 35 con la quale il Comune chiede l'istituzione della seconda sede farmaceutica con il criterio "topografico";

VISTA la raccomandata n. 35747 del 15 luglio 2002 con la quale questa Regione dava sessanta giorni di tempo per rielaborare la delibera in argomento illustrando meglio le difficoltà incontrate dalla popolazione, nonché per l'invio dei pareri della A.S.L. e dell'Ordine dei Farmacisti;

CONSIDERATO che nessuna risposta è pervenuta dal Comune medesimo;

RITENUTO di non poter accogliere la richiesta in argomento;

VISTA la deliberazione del Consiglio comunale di Monterotondo 27 giugno 2002, n. 56 con la quale il medesimo propone l'istituzione della nona sede farmaceutica e la conseguente ridelimitazione dei perimetri delle sedi già esistenti;

VISTO il parere favorevole espresso al riguardo dalla A.S.L. ROMA G con nota n. 1679 del 13 settembre 2002;

RITENUTO di dover accogliere la richiesta in argomento ai sensi dell'art. 1 della legge 362/91;

VISTO l'atto di intervento prodotto dalla Dott.ssa Cotogni Gabriella con nota pervenuta il 20.2.2003;

RITENUTO superato quanto in esso contenuto dalla delibera 56/2002 del Comune di Monterotondo;


VISTA la deliberazione della Giunta comunale di Nettuno di istituzione dell'undicesima sede farmaceutica con la conseguente ridelimitazione dei perimetri già esistenti; (n. 251 del 14.11.2002);

VISTA la nota 22 novembre 2002 n. 2528 con la quale il Comune medesimo invia gli atti alla ASL ROMA H con richiesta di parere;

RILEVATO che nessuna risposta è pervenuta;

CONSIDERATO che è obbligatorio per i comuni istituire sedi farmaceutiche al raggiungimento della popolazione residente;

RITENUTO pertanto di dover accogliere la proposta in argomento ai sensi dell'art. 1 della legge 362/91;



M  
BH

777 = 1 AGO. 2003

3  
P

VISTE le deliberazioni 29 giugno 2002, n. 28 e 31 luglio 2002, n. 226 con le quali il Consiglio e la Giunta comunale di Subiaco propongono l'istituzione della 3<sup>a</sup> sede farmaceutica con il criterio "topografico",

VISTI i pareri favorevoli espressi al riguardo dalla ASL ROMA G e dall'Ordine dei Farmacisti della provincia di Roma rispettivamente con le note 22 maggio 2001 n. 856 e 1 febbraio 2001 n. 5307/00/GL/1s;

RITENUTO di dover accogliere la proposta in argomento in quanto conforme all'art. 2 della legge 362/91;

VISTA la deliberazione 23 dicembre 2002 n. 500 con la quale il Comune di Tolfa chiede l'istituzione della seconda sede farmaceutica con il criterio "topografico", in alternativa di un dispensario farmaceutico;

VISTO il parere espresso dalla ASL ROMA F con nota 21 gennaio 2003, n. 213, contrario all'istituzione della seconda sede farmaceutica per mancanza della distanza minima di 3000 metri dalla farmacia più vicina, ma favorevole all'istituzione di un dispensario;

CONSIDERATO che, ai sensi dell'art. 6 legge 362/91 l'istituzione di dispensari è consentita solo qualora non sia aperta la farmacia prevista in pianta organica;

RITENUTO pertanto di non poter accogliere nessuna delle proposte del Comune medesimo;

RILEVATO che il Comune di Ardea - che ha attualmente 7 sedi farmaceutiche - ha raggiunto, alla data del 31 dicembre 2001, una popolazione di 30.129 abitanti, per cui è necessaria l'istituzione dell'ottava sede;

RILEVATO che il Comune di Cerveteri - che ha attualmente 6 sedi farmaceutiche - ha raggiunto alla data del 31 dicembre 2001, una popolazione di 26.568 abitanti, per cui è necessaria l'istituzione della settima sede;

VISTA la deliberazione del Vice Commissario Straordinario n. 54 del 18 marzo 2003 con la quale viene istituita la sede in parola;

VISTO il parere espresso dalla ASL ROMA F con nota n. 1532 del 9.4.2003;

CONSIDERATO che in tutti gli altri comuni della provincia di Roma non ci sono state variazioni rilevanti della popolazione ai fini della revisione dell'attuale pianta organica delle farmacie, come risulta dai dati dell'I.S.T.A.T. afferenti alla popolazione residente al 31 dicembre 2001, si considera confermata la pianta organica preesistente, all'unanimità,

#### DELIBERA

Di istituire la 4<sup>a</sup> sede farmaceutica nel Comune di Anguillara Sabazia;

di istituire l'8<sup>a</sup> sede farmaceutica nel Comune di Ardea;

di istituire la 4<sup>a</sup> sede farmaceutica nel Comune di Bracciano;

di istituire la 7<sup>a</sup> sede farmaceutica nel Comune di Cerveteri;

di istituire la 9<sup>a</sup> sede farmaceutica nel Comune di Monterotondo;

di istituire l'11<sup>a</sup> sede farmaceutica nel Comune di Nettuno;

di istituire la 3<sup>a</sup> sede farmaceutica nel Comune di Subiaco;

di modificare la circoscrizione territoriale delle sedi farmaceutiche del Comune di Fiumicino;

di modificare la circoscrizione territoriale delle sedi farmaceutiche del Comune di Genzano

Di confermare la pianta organica delle farmacie dei rimanenti comuni della provincia di Roma che, pertanto, è la seguente:

Comuni	pop. Residente al 31.12.2001	n sedi farmaceutiche
Affile	1.688	1
Agosta	1.683	1
Albano Laziale	35.318	9
Allumiere	4.275	1
Anguillara Sabazia	14.067	4
Anticoli Corrado	909	1
Anzio	43.568	11
Arcinazzo Romano	1.421	1
Ardea	30.129	8
Ariccia	18.577	5

CS RH


777

1860.1003

G

Arsoli	1.536		1
Artena	11.604		2
Beilegra	3.030		1
Bracciano	13.908		4
Camerata Nuova	470		1
Campagnano di Roma	8.874	2	
Canale Monterano	3.315		1
Canterano	394		1
Capena	6.301	2	
Capranica Prenestina	341		1
Carpineto Romano	5.010		1
Casape	800		1
Castel Gandolfo	8.436		2
Castel Madama	6.678	2	
Castelnuovo di Porto	7.209		2
Castel San Pietro Romano	753		1
Cave	9.556		2
Cerreto Laziale	1.073		1
Cervara di Roma	498		1
Cerveteri	26.568		7
Ciampino	36.701		9
Ciciliano	1.136		1
Cineto Romano	623		1
Civitavecchia	50.902		13
Civitella San Paolo	1.590		1
Colleferro	21.386		5
Colonna	3.306		1
Fiano Romano	8.057		2
Filacciano	490		1
Fiumicino	51.958		13
Formello	9.435		2
Frascati	20.758		5
Galliciano nel Lazio	4.365		1
Gavignano	1.750		1
Genazzano	5.406	1	
Genzano di Roma	22.577	6	
Gerano	1.215	1	
Gorga	760	1	
Grottaferrata	18.753	5	
Guidonia Montecelio	69.617	17	
Jenne	513	1	
Labico	3.532	1	
Ladispoli	26.051	7	
Lanuvio	9.470	2	
Lariano	10.239	2	
Licenza	919	1	
Magliano Romano	1.317	1	
Mandela	758	1	
Manziana	5.999	1	
Marano Equo	750	1	
Marcellina	5.476	1	
Marino	36.344	9	
Mazzano Romano	2.542	1	
Mentana	38.616	9	
Montecompatri	8.656	2	
Monteflavio	1.384	1	





777 - 1 AGO. 2003

5  
9

Montelanico	1.898	1
Montelibretti	4.868	2
Monteporzio Catone	8.195	2
Monterotondo	34.354	9
Montorio Romano	1.939	1
Moricone	2.363	1
Morlupo	7.078	2
Nazzano	1.277	1
Nemi	1.826	1
Nerola	1.422	1
Nettuno	39.290	11
Olevano Romano	6.325	2
Palestrina	17.822	4
Palombara Sabina	10.548	2
Percile	255	1
Pisoniano	786	1
Poli	2.156	1
Pomezia	47.716	12
Ponzano Romano	1.056	1
Riano	6.410	2
Rignano Flaminio	6.938	1
Riofreddo	778	1
Rocca Canterano	264	1
Rocca di Cave	365	1
Rocca di Papa	13.242	3
Roccagiovine	298	1
Rocca Priora	10.110	3
Rocca Santo Stefano	997	1
Roiate	816	1
Roma	2.655.970	718
Roviano	1.407	1
Sacrofano	5.886	1
Sambuci	891	1
San Cesareo	9.696	2
San Gregorio da Sassola	1.462	1
San Polo de' Cavalieri	2.295	1
Santa Marinella	16.688	4
Sant'Angelo Romano	3.170	1
Sant'Oreste	3.478	1
San Vito Romano	3.317	1
Saracinesco	164	1
Segni	8.816	2
Subiaco	9.123	3
Tivoli	52.990	13
Tolfa	4.985	1
Torrta Tiberina	942	1
Trevignano Romano	4.571	1
Vallepiastra	397	1
Vallinfreda	308	1
Valmontone	12.829	3
Velletri	48.895	12
Vicovaro	3.935	1
Vivaro Romano	221	1
Zagarolo	13.054	3

1

18 PM

777 - 1 AGO. 2003

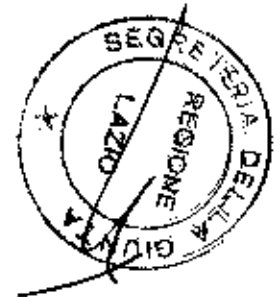
Nei comuni aventi una sola sede farmaceutica i confini della medesima coincidono con quelli dell'intero territorio comunale.

Nei comuni aventi due o più sedi farmaceutiche le circoscrizioni delle sedi stesse sono riportate nell'allegato A, parte integrante della presente deliberazione.

Il presente atto sarà pubblicato sul Bollettino Ufficiale della Regione Lazio.

IL PRESIDENTE: F.to Francesco STORACE

IL SEGRETARIO: F.to Tommaso Nardini



### ALLEGATO A

#### COMUNE DI ALBANO LAZIALE

- 1<sup>a</sup> sede farmaceutica, ubicata nel centro urbano;
- 2<sup>a</sup> sede farmaceutica, ubicata nel centro
- 3<sup>a</sup> sede farmaceutica, ubicata nel centro urbano
- 4<sup>a</sup> sede farmaceutica, ubicata nella frazione di Cecchina;
- 5<sup>a</sup> sede farmaceutica, ubicata nella frazione di Pavona;
- 6<sup>a</sup> sede farmaceutica, così delimitata: Via Risorgimento, Piazza Risorgimento, Via Virgilio, Via Fratelli Bandiera, Via XXIV Maggio, Via Fratelli Cervi, Via regione Partica, Via Numitore, Via Marneli, Via Tacito, Via Orazio, Via Enea, Via D'Azeglio;
- 7<sup>a</sup> sede farmaceutica, così delimitata: Via Trilussa (da incrocio Via Mascagni a Crocefisso), Via G. Verdi, Via Vascarelle (dopo ponte ferrovia), Via G. Rossini, Via Quattro Grotte, Via G. Belli, Via G. Donizetti;
- 8<sup>a</sup> sede farmaceutica, così delimitata: Via Olivella (da Piazza Mazzini e Via Santa Cristina), Via Galleria di Sotto, Via Appia Nuova (da Piazza Mazzini a Via Villetta), Via Pietrara, Via Torretta
- 9<sup>a</sup> sede farmaceutica, così delimitata: ferrovia Roma-Velletri, Via Catania, strada provinciale Cancelliera, strada provinciale Ardeatina, Via Roncigliano;

#### COMUNE DI ANGUILLARA SABAZIA

- 1<sup>a</sup> sede farmaceutica tutto il territorio comunale con esclusione dei perimetri delle sedi farmaceutiche n. 2, n. 3 e n. 4;
- 2<sup>a</sup> sede farmaceutica: lato mare della Via Provinciale di Vigna di Valle a partire dal confine con il Comune di Bracciano, lato mare della strada dei monti fino all'incrocio con Via di Santo Stefano, lato Roma di Via di Santo Stefano fino all'incrocio con la strada vicinale dei Vignali, lato mare della strada vicinale dei Vignali fino all'incrocio con Via Anguillarese e Via di Ponte Valle Trave, Via di Ponte Valle Trave lato mare fino all'incrocio con Via della Mainella, Via della Mainella lato lago fino all'incrocio con Via di Santo Stefano, Via di Santo Stefano lato Roma fino all'incrocio con la strada dei Monti;
- 3<sup>a</sup> sede farmaceutica, via Casal Sant'Angelo lato Bracciano del confine con il Comune di Fiumicino all'incrocio con la Via Braccianese Claudia, Via Braccianese Claudia direzione Bracciano lato mare fino all'incrocio con strada comunale di San Francesco, strada comunale di San Francesco fino all'incrocio con Via della Mainella, Via della Mainella lato mare direzione Bracciano fino al confine del comune (compendio Ponton dell'Elce).
- 4<sup>a</sup> sede farmaceutica: Via Casal Sant'Angelo lato Roma dal confine con il Comune di Fiumicino all'incrocio con Via Braccianese Claudia, Via Braccianese Claudia direzione Bracciano lato lago fino all'incrocio con strada comunale di San Francesco, strada comunale di San Francesco fino all'incrocio con Via della Mainella, via della Mainella lato mare fino al confine del Comune direzione Roma.

#### COMUNE DI ANZIO

- 1<sup>a</sup> sede farmaceutica "Internazionale", comprende il territorio delimitato dal mare a partire dalla Via Bergamo fino all'inizio della Riviera Zanardelli che percorre sino alla Via dei Pescatori, Via Bruno Buozzi, Via dei Salatori, Via Gramsci, Via XXII Gennaio (esclusa), Via Manara, Piazza Cesare



777

7

Battisti, Viale Paolini, Piazza Palomba, Viale Mencacci, Via Roma, Via Nettunense fino all'imbocco di Via delle Calcare da dove costeggia la linea ferroviaria fino a Via Bergamo, che percorre fino al mare;

2<sup>a</sup> sede farmaceutica: "Sirena" Piazza Palomba, Via Paolini, Piazza C. Battisti (esclusa), Via XXII Gennaio, Via Gramsci, Via dei Salatori, Via B. Buozzi, Via dei Pescatori sino al mare per raggiungere il termine del territorio di Anzio ad est, che costeggia sino a Via degli Etruschi, Via Marcello, Via dell'Oratorio di Santa Rita che percorre sino alla casa cantoniera da dove in linea d'aria raggiunge il lato est dello stabilimento Tontini pesca, Via Cannuccia, Via Peschiera sino al termine del territorio di Anzio ad est che costeggia sino Via della Campana, Via della Campana, Via della Lottizzazione che percorre e taglia in linea d'aria sino alla Via Nettunense, Via della Fornace che percorre sino alla ferrovia, che costeggia sino all'imbocco di Via delle Calcare, Via Nettunense, Via Roma, Viale Mencacci (escluso) che percorre sino a Piazza Palomba,

3<sup>a</sup> sede farmaceutica "Frazione Lavinio" comprende il territorio delimitato dalle seguenti vie: delimitata dal mare iniziando da Via Ninfa Alburnea sino a termine di Lido dei Gigli, incrociando la Via Ardeatina salendo lo stradone delle Cinque Miglia sino all'incrocio con Via Ugo Foscolo in linea d'aria stradone Santo Anastasio incrociando Via Valle Schioia, Via dei Faggi, Via degli Ulivi proseguendo in linea d'aria ad angolo con Via delle Violaccioche, da Via delle Violaccioche in linea d'aria incrociandosi con Via Ardeatina percorrendo Via Ninfa Alburnea sino al mare, n. 4.404 residenti;

4<sup>a</sup> sede farmaceutica: "Bottaccio" comprende il territorio delimitato dal mare a partire dalla Via Odino, che percorre sino alla ferrovia, linea ferroviaria sino all'altezza di Via Bergamo, che percorre sino al mare,

5<sup>a</sup> sede farmaceutica: "Falasche" comprende il territorio delimitato da Via della Fornace che percorre sino alla Via Nettunense, Via Nettunense sino a tagliare raggiungendolo in linea d'aria Via della Lottizzazione, Via Campana che percorre sino al termine del territorio di Anzio ad est, che costeggia sino alla Via Nettunense (svincolo di Padiglione), Via Nettunense che percorre sino a Via del Triangolo, Via Santo Anastasio, Via degli Abeti, Via Piave sino a Via di Villa Claudia (ex strada delle Falasche), linea ferroviaria sino a raggiungere Via della Fornace;

6<sup>a</sup> sede farmaceutica "lavinio scalo" comprende il territorio delimitato da Via del Triangolo, Via Santo Anastasio sino a raggiungere la Via di Valle Schioia che incrocia Via Dante, Via di Valle Schioia, Via Fucini, Via Verga che percorre sino alla Via Goldoni che percorre e taglia in linea d'aria sino alla Via Nettunense, Via Nettunense che percorre sino a Via del Triangolo;

7<sup>a</sup> sede farmaceutica "Lido dei Pini" comprende il territorio delimitato dal mare a partire dal prolungamento in linea d'aria della strada privata Borghese, Via Cavallo Morto sino al termine del territorio di Anzio ad est, che costeggia a nord est, nord, ovest sino al mare;

8<sup>a</sup> sede farmaceutica "Europa" Via dell'Oratorio di Santa Rita a partire dalla casa cantoniera, Via Marcello, Via degli Etruschi sino al termine del territorio di Anzio ad est che costeggia sino all'altezza di Via Peschiera, Via Peschiera, Via della Cannuccia che percorre sino al lato est dello stabilimento Tontini Pesca da dove in linea d'aria, escludendo la Via Nettunense, raggiunge la casa cantoniera;

9<sup>a</sup> sede farmaceutica: "Cincinnati" comprende il territorio delimitato da Via Santo Anastasio che percorre sino a Via delle Violaccioche, Via delle Violaccioche e poi in linea d'aria sino a Viale Ninfa Alburnea, Viale Ninfa Alburnea sino al mare;

10<sup>a</sup> sede farmaceutica "Sacida" comprende il territorio delimitato dal mare in linea d'aria sino alla strada privata Borghese, strada privata Borghese, Via Cavallo Morto, Via Pitagora sino al termine del territorio di Anzio ad est e poi in linea d'aria sino alla linea ferroviaria che costeggia sino alla strada delle Cinque Miglia (entrambi i lati) sino alla Via Ardeatina e poi in linea d'aria fino al mare.

11<sup>a</sup> sede farmaceutica: - urbana - denominata "Lavinio Monte" nell'ambito dell'area ricompresa e delimitata dalle seguenti vie: da Piazza del Consorzio percorre lo stradone Santo Anastasio in linea d'aria con Via Ugo Foscolo, che s'incrocia con lo stradone delle Cinque Miglia sino allo stradone di Padiglione che prosegue con la linea ferroviaria sino all'altezza di Via Goldoni, che s'incrocia con Via Verga, percorre Via Renato Fucini incrociandosi con Via di Valle Schioia sino a Piazza del Consorzio, proseguendo per Via Santo Anastasio incrociando con Via delle Violaccioche ove termina, n. 2.616 residenti.

COMUNE DI ARDEA

Ardea Centro - Banditella di Sopra e di Sotto

Zona 1 - parte Nuova Florida (Rio Verde)

Da est, sopra Ardea centro, lungo il confine con il Comune di Aprilia fino ad incrociare tratto di Via Nazzareno Strampelli, tratto di Via Laurentina fino all'incrocio con Viale Nuova Florida, da quest'ultimo,

AS RM

9777 - 1 AGO. 2002

abbracciando una parte della Nuova Florida incrociando le strade, passando lungo le strade di Via Rieti e Via Pavia fino all'attraversamento della Via Pratica di Mare. Si intraprende questa fino ad arrivare alla Via Laurentina dove costeggia tratto del fiume Incastro. Seguendo il fiume verso est, fino ad incontrare il confine con il Comune di Aprilia.

**Zona 2 - Tor San Lorenzo - Nuova California**

Tratto del fosso della Moletta, dalla foce fino alla linea di prosecuzione della Via Sesiù, e da questo punto, seguendo la suddetta via, fino ad incrociare tratto di Viale Tevere imboccando Viale Arno, il quale si intraprende fino alla Via Campo di Carne, proseguendo verso Tor San Lorenzo, fino ad incontrare Via delle Pinete, poi questa fino al Fosso della Favorita, che viene seguito (nuovo corso), fino alla Via Litoranea (lungomare Tor San Lorenzo) fino all'incrocio di Viale Marino, comprendendo la zona limitrofa con Via Macao e Via del Pinguino, infine risalendo Viale San Lorenzo, costeggiando tratto del Fosso della Moletta fino ad arrivare al punto di partenza.

**Zona 3 - Nuova Florida - Rio Torto - Marina di Ardea (parte)**

Dal confine con il Comune di Pomezia fino ad incrociare Via Venezia, poi prendendo questa, fino all'incrocio con Via Pisa, e questa fino a Viale Nuova Florida, tratto di Viale Livorno, attraversando Largo Rovigo, si percorre tratto di Viale Livorno, ultimo tratto di Via Gorizia, tratto di Via Modena, tratto di Via Lecce e, scendendo verso Via Pratica di Mare, ultimo tratto di Via Novara, infine si incrocia Via Pratica di Mare e costeggiando lungo la Via Monfalcone fino a Via dell'Idrovera (limitrofo alla zona "La Fossa").

**Zona 4: Rio Verde - Castagnetta (parte)**

Via della Castagnetta dal confine con il Comune di Pomezia fino all'incrocio con la Via Laurentina, poi, seguendo questa fino all'incrocio con Viale Nuova Florida, poi, proseguendo, fino ad incrociare Via Piacenza. Da questo punto si segue il confine delle lottizzazioni denominate Rio Verde e Nuova Florida, lungo Via Nuoro fino ad incontrare Via Pratica di Mare, prendendo questa verso nord, arrivando a Via Novara, da qui si risale un tratto fino ad incontrare Via Lecce e questa fino a Via Modena, incrociando con un tratto di Via Gorizia e proseguendo tutta Via Livorno, attraversando Largo Rovigo risalendo Via Siena, fino ad incrociare Via Verona, la quale si prende fino all'incrocio con Via Pisa. Da questo punto si prosegue verso ovest, incrociando un tratto di Via Venezia fino all'incrocio di Via Murano, quindi seguendo il confine della proprietà comunale fino al fosso del Rio Torto (confine con il Comune di Pomezia), il quale si segue in direzione nor-est fino all'incrocio con Via della Castagnetta, punto di partenza.

**Zona 5 - Montagnano - Villaggio Ardeatino - Villaggio Valle Gaia - Caronti - Castagnola - Castagnetta (parte)** Via Ardeatina dal confine con il Comune di Pomezia, fino al Fosso Incastro (confine con il Comune di Aprilia), proseguendo lungo il Fosso fino alla confluenza dello stesso con il Fosso della Muratella, risalendo questo fino ad incrociare la Via Laurentina al Km.31,400, poi, lungo questa fino all'incrocio con Via della Castagnetta e, seguendola fino al Fosso di Rio Torto (confine con Pomezia). Infine, seguendo questo, fino all'incrocio con la Via Ardeatina.

**Zona 6 - Lido dei Pini - Colle Romito - Marina Tor San Lorenzo (parte) - Lido Tor San Lorenzo - Tirrenella** Fosso della Moletta, dall'ideale congiunzione di questo con la prosecuzione di Via Sesiù, fino al confine con il Comune di Aprilia, e seguendo questo fino al confine con il Comune di Anzio, seguendolo fino al mare. Poi, lungo il demanio, in direzione nord, fino all'incrocio tra lungomare dei Troiani e Via delle Bighe e seguendo quest'ultima fino ad incontrare la Via Litoranea, seguendo la stessa fino al Fosso della Favorita (nuovo corso). Da qui, lungo il percorso del fosso, fino ad incrociare Via delle Pinete, la quale si intraprende fino all'incrocio con Via Campo di Carne, fino all'incrocio con Viale Arno e tratto superiore di Viale Tevere, e seguendo lo stesso fino alla confluenza con Via Sesiù, e, lungo questa, fino al punto di partenza.

**Zona 7 - Marina di Ardea (parte) - Marina di Tor San Lorenzo (parte) - La Fossa - Salzare.** Verso sud-est in prossimità della zona demaniale, partendo dall'incrocio tra Via delle Bighe e lungomare dei Troiani, risalendo questo fino ad intersecare lungomare Tor San Lorenzo. Da qui fino ad incrociare Viale Marino, proseguendo per Viale San Lorenzo fino all'incrocio con il Fosso della Moletta, risalendo quest'ultimo fino al confine con il Comune di Aprilia e lungo il confine fino ad incrociare il Fosso Incastro, da qui fino alla Via Pratica di Mare, zona La Fossa costeggiando Via Monfalcone, scendendo lungo Via Catania. Ultimo tratto dalla fine di Via Catania, percorrendo lungomare degli Ardeatini, lungomare della maga Circe, lungomare dei Troiani fino a incrocio con Via delle Bighe (punto di partenza).

Con successivo atto sarà definita la perimetrazione dell'8<sup>a</sup> sede farmaceutica nonché l'eventuale modifica di altre, confinanti.

*[Handwritten signature]* *[Handwritten initials]*

**COMUNE DI ARICCIA**

1<sup>a</sup> sede farmaceutica così delimitata: Via Acqua Leggera, Piazza A. Chigi, Via Aurelia, Via Azia, Via Borgo San Rocco, Piazza B. Pompei, Via Cavour, Via della Costa, Via della Croce, Piazza D. Sabatini, Via Egeria, Via Flora, Via Focaccia, Corso Garibaldi, Via Indipendenza, Via Ippolito, Via Laziale, Via Lucidi, Via Marcelliana, Via del Parco, Piazza della Repubblica, Via Rosa, Largo Savelli, Via Silvia, Via Speranza, Via Strada Nuova, Via del Trionfo, Via Vittoria, Via A. Foligno, Via dell'Arco, Via D. g. Adinolfi, Via D. L. Sordini, Via

Flavia, Via L. bellani, Via dei Malabranca, Viale del Mattatoio, Via O. Bianchi, Via O. Cioli, Largo Porta Napoletana, sel: dello Stallone, Via U. Mancini, sel: Vittoria, sel: G. D'Annunzio, Via G. Bertolini, Via I. Aleandri, Via P. Chigi, Via IV Novembre, Via B. Tortolini, Via XX Settembre, Via XV Aprile, Via Villini, Via V. Volterra, Via Orazi e Curiazi,

2<sup>a</sup> sede farmaceutica, così delimitata: Viale A. Chigi, Via Campicelli, Via C.F. Chigi, Via degli Olmi, Via dell'Uccelleria, Via del Lampioncino, Via O. Ottaviani, Via delle Rocotte, Viale dei Carpi, Via delle Cerquette, Viale dei Cerri, Piazzale dei Daini, Viale dei Frassini, Viale delle Ginestre, Viale dei Lauri, Viale dei Lecci, Viale di Monte Tondo, Viale dei Noccioli, Via Pratara, Viale dei Roveri, Viale dei Tigli, Viale degli Aceri, Viale dell'Agrifoglio, Via A. Prisco, Via C. Escatino, Via Cisterna Romana, Via D. Marinelli, Via G. Lugli, Via L. Fortunati, Via Q. Labieno Partico, Viale A. Gramsci, Via A. De Gasperi, Viale dei Castani, Via delle Muracce, Via del Bosco Antico;

3<sup>a</sup> sede farmaceutica, così delimitata: Via Ginestreto, Via Panuzzetti, Via G. Perucca, Vicolo S. Spirito, Via degli Ulivi, Vicolo S. Antonio, Via Campoleone, Via Colli San Paolo, Via Coriolano, Via Corioli, Via Fontana di Papa, Via Montagnanello, Via Monte Giove, Via Piani di Santa Maria, Via dell'Agricoltura, Via dell'Aleatico, Via Antica Corriera, Vicolo del Colle, Via Colli Albani, Vicolo Fondi Rustici, Via Giovanni XXIII, Vicolo della Malvasia, Vicolo del Moscato, Vicolo Particelle, Vicolo dei Piani, Piazzale Pietro Nenni, Vicolo degli Scorzi, Vicolo del Trebbiano, Via dei Vigneti, Via dei Moli, Via delle More, Vicolo dei Rovi, Vicolo dei Salci;

4<sup>a</sup> sede farmaceutica, così delimitata: Via Cancelliera, Via Cese, Via Cipressetti, Via Crocifisso, Via Nocchienti, Via Tenuteffa, Vicolo del Biancospino, Vicolo dei Cardi, Via dei Ciliegi, Via L. Cattani, Via dei Mandorli, Via del Melograno, Via delle Mimose, Via dei Noci, Via degli Olcandri, Vicolo dell'Olmobello, Vicolo dei Peri, Via dei Peschi, Vicolo delle Sipi, Via della Sorgente, Via dei Susini, Via dei Gelsi, Vicolo Doria, Via Casaletto, Via delle Grotte, Via Nettunense, Via Perlatura, Via Q. Negroni, Via Rufelli, Via Traspontina, Via Villafranca, Via Pometo, Via Cupetta, Via Pratolungo, Via del Tesoro, Via Appia Antica, Vicolo del Gomito, Via Longarina, Via di Mezzo, Via Moletta, Via Vallericcia, Via della Braccheria, Via del Cannataccio, Vicolo delle Vignole, Via dell'Emissario, Via del Girasole, Via della Marrana, Via degli Orti, Via della Pagliarozza, Via della Palombara, Vicolo Pantanelle, vicolo Pietre Bianche, Vicolo della Piscina, Via della Polveriera, Vicolo dei Pozzi, Via del Quartaccio, Vicolo della Refuta, Vicolo dei Santoni;

5<sup>a</sup> sede farmaceutica, così delimitata: Via Appia Nuova, Via B. R. Venerini, sel. Bernini, Via Cicerone, Piazza Dante Alighieri, Via D. Arcina, Via Fontanaccio, Via di Galloro, Via Massimo D'Azeglio, Via M. De Rossi, Via Monte Cucco, Via Monte Gentile, Via N. Costa, Via Orazio, Via Ovidio, Via Prischì Latini, Via Sacro Cuore, Via T. Erdonio, Via Virbio, Via Virgilio, Via Appio Claudio, Via Catullo, Via G. Borghese, Largo di Grotta Lupara, Via M. E. Lesbio, Via P. Nardini, sel. Pompeo Magno, Via R. Carnetti, sel. Sacro Cuore, Via Santa Casa, Via T. Kuntze, Via Lega Latina, Via Le Prata, Viale Piave, Via Ramo d'Oro, Via F. Turati, Via G. Romita, Via del Panorama, Vicolo del Colle Pardo, Via del Monte.

**COMUNE DI ARTENA**

1<sup>a</sup> sede farmaceutica: vecchio centro con tutte le zone di campagna delimitate dalla Via Latina verso il Comune di Colleferro e dalla Via Ariana verso il Comune di Velletri fino al Ponte Valle Pera e quindi deviando sulla strada rurale comunale verso Colle Castagna e Colle Pastore,

2<sup>a</sup> sede farmaceutica: zona del nuovo piano di ricostruzione, tutta la zona rurale a sud della Via Latina verso Colleferro e a sud della Via Ariana verso Velletri fino a raggiungere la zona della frazione Macere.

**COMUNE DI BRACCIANO**

777

10  
①

1<sup>a</sup> sede farmaceutica: tutto il territorio comunale con esclusione dei perimetri delle sedi farmaceutiche n. 2, n. 3 e n. 4.

2<sup>a</sup> sede farmaceutica: Via Braccianese lato lago, dal confine con il comune di Manziana all'incrocio con Via Principe di Napoli, Via Principe di Napoli lato Manziana, Piazza Primo maggio lato mare, Via Giulio Volpi lato mare, Via del Lago lato mare, Via del Lago lato Trevignano Romano, riva del lago fino al confine con il Comune di Trevignano Romano.

3<sup>a</sup> sede farmaceutica: Via Braccianese lato mare, dal confine con il comune di Manziana all'incrocio con Via Castel Giuliano, Via Castel Giuliano lato Manziana e sua prosecuzione ideale in linea retta fino al confine del Comune.

4<sup>a</sup> sede farmaceutica: Via Settevene Palo lato Manziana dal confine del Comune all'incrocio con la Via Braccianese, Via Braccianese lato mare, fino all'incrocio con Via Castel Giuliano, Via Castel Giuliano lato Roma e sua prosecuzione ideale in linea retta fino al confine del Comune.

#### COMUNE DI CAMPAGNANO

1<sup>a</sup> sede farmaceutica: confine comunale, lato Roma della strada provinciale Sacrofano - Cassia, lato Roma di Via del Pavone, lato Roma della linea diretta tra lo sbocco di Via del Pavone e lo sbocco di Via San Sebastiano in Piazza Regina Elena, Via San Sebastiano lato Roma, strada provinciale Sacrofano - Cassia lato Roma fino al limite del confine comunale;

2<sup>a</sup> sede farmaceutica: confine comunale, lato Viterbo della strada provinciale Sacrofano - Cassia, lato Viterbo di Via del Pavone, lato Viterbo della linea diretta tra lo sbocco di Via del Pavone e lo sbocco di Via San Sebastiano in Piazza Regina Elena, Via San Sebastiano lato Viterbo, strada provinciale Sacrofano - Cassia lato Viterbo fino al limite del confine comunale.

#### COMUNE DI CAPENA

1<sup>a</sup> sede farmaceutica: comprende il territorio del comune capoluogo;

2<sup>a</sup> sede farmaceutica: località bivio Capannelle a Km. 5 dal centro abitato.

#### COMUNE DI CASTEL GANDOLFO

1<sup>a</sup> sede farmaceutica: strada interna al complesso del golf "Laghetto", Via della Torretta, Via della Pietrara, Via delle Mole, s.s. n. 7 Appia, s.s. n. 216, Via Pio XI<sup>a</sup> conca del lago Albano, s.s. n. 297, Via Selva Ferentina, s.s. n. 216, Via Albalonga, Via confine di Castel Gandolfo e Via San Sebastiano, zona agricola a valle della Via Appia fino al confine con Marino;

2<sup>a</sup> sede farmaceutica: strada interna al complesso del golf "Laghetto", Via della Torretta, Via Colonnelle, Via del Mare, Via Trento, Via S. Fumia, Via Nettunense, Via Colle Fiorito, Via Santo Spirito.

#### COMUNE DI CASTEL MADAMA

1<sup>a</sup> sede farmaceutica: confine con il Comune di Sambuci, confine con il Comune di Vicovaro, strada del Piscirello, località Colle Umato, Via dei Colli, località Le Coste;

2<sup>a</sup> sede farmaceutica: confine con il Comune di Tivoli, confine con il Comune di San Gregorio, confine con il Comune di Ciciliano, località Le Coste, Via dei Colli, località Colle Umato, strada del Piscirello.

#### COMUNE DI CASTELNUOVO DI PORTO

1<sup>a</sup> sede farmaceutica: Montelungo, Monte Calcara, Monte Cardeto, Monte delle Rose, Stazione, Centro storico, s.d. Montefiore,

2<sup>a</sup> sede farmaceutica: Colle Verde, Colle del Fagiano, Monte Tuffello, Bellavista La Terrazza, s.d. Tiberina.

#### COMUNE DI CAVE

1<sup>a</sup> sede farmaceutica: comprende l'intero territorio comunale, con esclusione del perimetro della seconda sede;

2<sup>a</sup> sede farmaceutica: urbana, Via Cavour, Piazza del Plebiscito, Via Roma, Piazza Garibaldi, Via dell'Unità.

#### COMUNE DI CERVETERI

*[Handwritten signature]*

PM

777 - 1 AGO. 2003

11  
C

1^ sede farmaceutica: zona A denominata "Cerveteri Centro Storico" strada provinciale Settevene Palo, confine comunale, strada vicinale Tre Cancelli - Monte Testa, strada comunale Cerveteri - Sasso;

2^ sede farmaceutica: zona C denominata "Marina di Cerveteri" Fosso del Marmo, strada comunale Fontana Morella, strada vicinale di Torre Flavia, confine comunale, mare Tirreno, Fosso Sassetara, s.s. n. 1 Aurelia, strada comunale Fosso dei Centocorvi (ex strada 118), strada comunale n. 14 Cerveteri Sasso;

3^ sede farmaceutica: zona D denominata "Poggio Valcanetto" Via Doganale (ex strada di bonifica n. 16), Via del Cecio, confine comunale;

4^ sede farmaceutica: zona D denominata "Cerveteri bassa", strada provinciale Settevene Palo, Autostrada A 12 Roma Civitavecchia, Via del Boietto, Via di San Paolo (ex strada di bonifica n. 8), Via di Ceri, Fosso del Ferraccio, Via Doganale fino a Via Settevene Palo;

5^ sede farmaceutica: zona E denominata "Prato Cavalieri", Fosso del Manganello, Via M. Pelagalli, Via Madonna dei Canuti, Via Passo di Palo, strada provinciale Settevene Palo;

6^ sede farmaceutica: zona E (agricola) s.s. n. 1 Aurelia Km. 46/48 - Fosso Sassetara, confine comunale, strada vicinale Tre Cancelli - Monte Testa, strada provinciale n. 14 Cerveteri Sasso, Via Fosso Centocorvi (ex strada n. 18), s.s. 1 Aurelia;

7^ sede farmaceutica: zona G Autostrada A 12 Roma Civitavecchia, Via del Boietto, Via di San Paolo, Via di Ceri, Fosso del Ferraccio fino a Ponte Coperto, confine comunale, Via del Cecio, Via Doganale, confine comunale, Autostrada A 12 Roma Civitavecchia.

#### COMUNE DI CIAMPINO

1^ sede farmaceutica: Via Baracca, Piazza Trento e Trieste, parte Viale Roma 8da Piazza della Pace a Piazza Trento e Trieste), Via Trieste, parte Via IV Novembre (da Piazza della Pace), parte di Via Italia (da Piazza della Pace al numero civico 209), Via Giovanni XXIII°, Via San Luigi Gonzaga, Via San Paolo della Croce, Via M. De Bernardis, Via A. Locatelli, Via F. De Pinedo, parte di Via del Lavoro (da Via XXIV Maggio a Via IV Novembre), parte di Via G. Marconi (da Via De Pinedo a Via Guidoni), parte U. maddalena, Via Valenz, Via D. Pellicciari, parte Via Guidoni (da Via Morena a numero civico 74);

2^ sede farmaceutica: Via Trento, Via A. De Gasperi, parte Viale Roma (da Piazza Trento e Trieste a Via San Francesco D'Assisi, Via P. Togliatti, Via Enrico Toti, Via S. D'Acquisto, Via B. Scrotino, Via Folgarella, Piazza Leonardo Da Vinci, Piazza L. Rizzo, parte Via IV Novembre (da Via del Lavoro a Piazza Rizzo), parte Via del Lavoro (da Via IV Novembre a Via San Francesco D'Assisi), Via Fiume, parte Via Italia (da n. civico 20 ad aeroporto), parte di Via della Repubblica (da Via Fiume a Via Dalmazia), Piazza della Repubblica;

3^ sede farmaceutica: Via Donizetti, Via Paisiello, Via Leoncavallo, Via Verdi, Via Nazario Sauro, Via A. Grandi, Via C. P. Biroli, Via Pertini, Via Vincenzo Bellini, Via Pietro Mascagni, Via Morandi, Via S. Giordano, Via Giacomo Puccini, Via Vivaldi, Via Cimarosa, Via Toscanini, Via Respighi, Via Cherubini, Via Spontini, parte Via J. F. Kennedy (da Via Morena a Via Bradolini), Piazza Kennedy, Via M. Calò;

4^ sede farmaceutica: parte di Via della Repubblica (da Via Dalmazia a Piazza della Repubblica), Via Dalmazia, Via Veneto, Piazza della Libertà, Via Isonzo, Via Adamello, Via Col di Lana, parte di Viale Marino (da Piazza della Pace a Via Isonzo), Via Pignatelli, Via Saborino, Via Due Giugno;

5^ sede farmaceutica: Via E. Reverberi, parte di Viale Kennedy (da parte Bradolini a confine comune), Via O. Franchi, Via L. Ferioli, Via S. Carrevala, Via Segni, Via Serra, Via A. Tondelli, Via Saragat, Via Lucrezia Romana, Via L. Einaudi, Via Martei, Via Ettore Petrolini, Via Petrarca, Via Alighieri, Via Carducci, parte di Via Fratelli Wright (da Via Morena a numero civico 21), Via Pascoli, Via Rovati, Via Ovidio, Via Appiani, Via Vincenzo

Monti, Via R. Bersani, Via Cragnani, Via Melegoli, Via Zino, Via Leopardi, parte di Via Bleriot (da Via Morena a Via Bleriot), parte di Via Guidoni (da Via Morena a Via Marconi), parte di Via Marconi (da Via Guidoni a Via Bleriot), Via Brodelini, Via Vittorio Alfieri, Via Ariosto, Via Foscolo;

6^ sede farmaceutica: parte di Via delle Mura Francesi (da Via Fratelli Cervi a Via Due Giugno), Via Bizzali, Via Cagliari, Via D'Avino, Via Cattaneo, Via Lisbona, Via Londra, Via Palermo, Via Fezzi, Via Perugia, Via Baglieri, Via Milano, Via Bentivoglio, Via Benvicini, parte di Via Olcario (da Via Milano, Via Fratelli Cervi), Via Bevilacqua, Via Fratelli Cervi, Via Aosta, Via Pasolini, Via n. Tommaso, Via Martin Luther King, Via Gorizia;

7^ sede farmaceutica: parte di Viale Marino (da Via Isonzo a Via dei Laghi), Via Quattro Giornate di Napoli, Via Napoli, Largo Europa Unita, Via Atene, Via Francia, Via Belfast, Via Bonn, Via Copenaghen, Via Madrid, Viale l'Aquila, Via Olanda, parte di Via Genova (da Via Bologna a Via dei Laghi). Via

CS PH

Bruxelles, Via Spagna, Via Parigi, Via Lussemburgo, Via A. Zamboni, Via P. Gobetti, parte di Via Firenze (da Via Genova a Via delle Mura Francesi), parte di Via delle Mura Francesi (da Via Parigi a Via Bologna), Via Marchini, Via Colorni, Via Cescozi, Via Galimberti, Via Lo Presti,

8<sup>a</sup> sede farmaceutica: parte di Via Firenze (da Via Bologna a Via dei Laghi), Via L. Tubino, Via I. Rossi, parte di Via Oleao (da Via Fratelli Cervi a Via Venezia), Via Martinelli, Via Vigorelli, parte di Via Venezia (da Via delle Mura Francesi a stazione FF.SS.), Via Martini di Marzabotto, Via Edo, Via E. Giachino, parte di Via delle Mura Francesi (da Via Bologna a Via dei Laghi), Via Spoleto, Via Urbino, Via F. Vella, Via Cangitano, Via P. Lombardo, Via P. Linzotto, Via G. Levato, Via Salvatore Quasimodo, Via Ancona, Via Sciascia, Via Bologna, Via Appia Nuova, Via dei Laghi, Via Cappalonga, Via P. Vitale, Via dell'Ospedaletto, Via Vienna, Via Varsavia, Via Budapest, Via Praga, Via Superga, Via Dublino, Via del Roseto, parte di Via Acqua Acetosa (da Via Bologna a Via dei Laghi), Via R. Girasole, Via Ferrari, Via Potenza, Via Bari, Via Torno, Via Bandini;

9<sup>a</sup> sede farmaceutica: Via Nigro, parte di Via Fratelli Wright (da numero civico 21 a Via Morosina), Via Icaro, Via Nobile, parte di Via Bleriot (da Via Marconi a termine strada), Via Charles Lindberg, Via Frascati, Via Rocca Priora, Via Grottaferrata, Via Morosina, Via Romana Vecchia, Via Marcandrea, Via A. Rosmini, Via A. Mauro, parte Via Acqua Acetosa (da Via del Melograno a Via Colle Oliva), Via del Melograno, Via della Torre dell'Acqua Sotterra, Via di Valle Coppella, Via di Colle Oliva, Via di Mola Cavona, Via Doganale, Via dei Ciliegi, Via degli Uliveti, Via dei Vigneti, Via A. De Curtis, Vicolo Patatona, Via di Messaiola, Via Val De Paolis, Via delle Selve Nuove, Via della Mola, Via delle Pantanelle, Vicolo del Sassone, Via Romana, Via del Sassone, Via della Torre di Messer Paoli, Via Colle San Giovese, Via del Pescheto, Via Colle Malvasia, Via Trebbiano Verde, Viale di Vigna Fiorita, Via Fior di Maggio, Via Vigna Capri, Via Colle Alberta, senza fissa dimora;

#### COMUNE DI CIVITAVECCHIA

1<sup>a</sup> sede farmaceutica (farmacia Cernusco): perimetro compreso tra Viale Baccelli lato mare, ferrovia Roma-Genova lato monte, Piazzale del Pincio lato Tarquinia, Via Strambi lato Roma;

2<sup>a</sup> sede farmaceutica (farmacia comunale "Calamatta"): perimetro compreso fra litorale, porto, tratto del porto fino alla banchina di San Teofanio e Varco Fortezza, Piazza Calamatta lato Roma, salita Colle dell'Ulivo lato Tarquinia, Vicolo della Morte lato Tarquinia, Via Borghese lato Tarquinia, cavalcavia ferroviario, Via Roma lato mare, Via Terme di Traiano lato Tarquinia, Via dell'Amba Aradam lato mare, Via della Campanella lato mare, Via Claudia lato Tarquinia fino al confine del comune;

3<sup>a</sup> sede farmaceutica (farmacia Palombo): perimetro compreso tra torrione sud-est forte Michelangelo, Largo Plebiscito lato Roma, Largo Cavour lato mare, Via Traiana lato Roma, ferrovia Roma-Genova lato mare fino fosso Zampa D'Agnello lato Tarquinia;

4<sup>a</sup> sede farmaceutica (farmacia Spurio): perimetro compreso tra Piazzale Pincio lato Tarquinia, Via Strambi lato Tarquinia, Viale Baccelli lato mare, Viale Matteotti lato Tarquinia, Via Gobetti lato mare, Via Matteini lato mare, Via Apollodoro lato Roma, Via Urbano VIII lato mare, Via Terme di Traiano lato Roma, ferrovia Roma-Genova lato monte;

5<sup>a</sup> sede farmaceutica (farmacia Rossi): perimetro compreso tra torrione sud-est forte Michelangelo, Largo Plebiscito lato Tarquinia, Largo Cavour lato mare, Via Traiana lato Tarquinia, ferrovia Roma-Genova lato mare, Via Borghese lato Roma, Vicolo della Morte lato Roma, Via Colle dell'Ulivo lato Roma, Piazza Calamatta lato Roma, Varco Fortezza e Banchina S. Teofanio compreso braccio esterno;

6<sup>a</sup> sede farmaceutica (farmacia Turchi): perimetro compreso tra Via Tevere lato Roma, Via Pò lato Roma, Via Fiumaretta lato monte, linea diretta Viale Palmiro Togliatti lato Roma, Via Palmiro Togliatti lato Roma, Via Trento lato mare, Via Tevere lato Roma, strada Mediana lato mare, Via Benci e Gatti lato Roma, Largo Acquaroni lato Roma, angolo nord-est caserma Piave. Linea diretta con Fosso dell'Oro, Fosso dell'Oro lato Tarquinia, Fosso Zampa d'Agnello lato Tarquinia, Ferrovia Roma-Genova lato monte, Viale Baccelli lato monte;

7<sup>a</sup> sede farmaceutica (farmacia Sofli): perimetro compreso tra Viale Baccelli lato monte, Viale Matteotti lato Roma, Viale Europa lato Roma, Via Massimo D'Azeglio lato mare, Via Montanucci lato Tarquinia, via Lepanto lato mare, Via Tevere lato Tarquinia; Via Trento lato monte, Viale Palmiro Togliatti lato Tarquinia, linea diretta con Via Fiumaretta lato mare, Via Pò lato Tarquinia, Via Tevere lato Tarquinia;

8<sup>a</sup> sede farmaceutica (farmacia Di Stefano): perimetro compreso tra Fosso dell'Oro lato Roma, Fosso Zampa d'Agnello lato Roma, litorale, sottopassaggio ferrovia, Via dei Poggi lato Tarquinia, Via delle Azalee lato monte, strada del Casaleto Rosso lato Tarquinia, fino al confine comunale;

9<sup>a</sup> sede farmaceutica (farmacia comunale Matteotti): perimetro compreso tra lato monte della linea diretta tra Fosso Fiumeratta e Via Terme di Traiano incrocio con Via D. Milani, Via Terme di Traiano lato Roma, Strada Mediana lato monte, Via Leopoli lato Roma, Via P. Gobetti lato monte, Viale Matteotti lato Tarquinia, Viale Europa lato Tarquinia, Via D'Azeglio lato monte, Via A. Montanucci lato Tarquinia, Via D. Milani lato mare, Strada San Liborio lato Tarquinia, Via Terme di Traiano lato Tarquinia, fino al limite comune;

10<sup>a</sup> sede farmaceutica (farmacia Toti): perimetro compreso tra Via dell'Ambr. Aradam lato monte, Via della Campanella lato monte, Via Claudia lato Roma, Fosso Fiumeratta lato Roma, lato mare della linea diretta fino incrocio Via Terme di Traiano con Via D. Milani, Via Terme di Traiano lato Tarquinia, Via di Strada Mediana lato mare, Via Leopoli lato Tarquinia, Via Matteini lato monte, Via Apollodoro lato Tarquinia, Via Urbano VIII lato monte, Via Terme di Traiano lato Roma;

11<sup>a</sup> sede farmaceutica (farmacia Faro): perimetro compreso tra Largo Acquaroni lato Tarquinia, Via Benci e Gatti lato Tarquinia, Strada Mediana lato monte, Via Pardi lato Roma, Via G. Di Barba lato Roma, lato Roma della linea diretta tra estremità monte di G. Di Barba ed estremità mare di Via Bernardini, Via P. Bernardini lato Roma, Via A. Montanucci lato monte, Via D. Milani lato monte, Strada San Liborio lato Roma, Via Terme di Traiano lato Roma, autostrada A/12 lato mare, Fosso dell'Oro lato Tarquinia, lato monte della linea diretta tra Fosso dell'Oro ed angolo nord-est della caserma Piave;

12<sup>a</sup> sede farmaceutica (farmacia comunale Cisterna): perimetro compreso tra Via P. Bernardini lato Tarquinia, lato Tarquinia della linea diretta tra estremità mare di Via P. Bernardini ed estremità monte di Via G. Di Barba, Via G. Di Barba lato Tarquinia, Via Pardi lato Tarquinia, Via Lepanto lato monte, Via Montanucci lato Roma, Via Montanucci lato mare;

13<sup>a</sup> sede farmaceutica (farmacia S. Gordiano, già sede Aurelia): perimetro compreso tra Via del Casaletto Rosso lato Roma, Via delle Azalee lato mare, Via dei Poggi lato Roma, sottopassaggio ferrovia, litorale direzione Roma fino a confine comune.

#### COMUNE DI COLLEFERRO

1<sup>a</sup> sede farmaceutica: Via Ariosto, Vicolo Arno, Via degli Atleti, Viale America, Largo Boccaccio, Via Beri, Via Arrigo Boito, Via Vincenzo Bellini, Via Cinque Giornate, Via A. Costa, Via Fratelli Cervi, Via Catalani, Via Carpinetana sud, Via S. D'Acquisto, Via Due Giugno, Via Gactano Donizetti, Viale Europa, Via Ferri, Via Martiri Fosse Ardeatine, Via Gobboni, Via Galilei, Via Gobetti, Piazza Gobetti, Via Giusti, Via A. Grandi, Via U. Giordano, Vicolo Garigliano, Via Giacomo Leopardi, Via Ruggero Leoncavallo, Vicolo Liri, Via Machiavelli, Piazza Aldo Moro, Via Murillo, Via delle Nazioni Unite, Via Silvio Pellico, Via Francesco Petrarca, Piazza della Repubblica, Via G. Rossini, Via della Scienza e della Tecnica, Via

delle Sorbe, Via della Selva, Via Tassoni, Vicolo Tevere, Via Enrico Toti, Via Traiana, Vicolo Trasimeno, Corso Filippo Turati, Via Valle Macerina, Via Venticinque Aprile, Largo Venticinque Aprile, Via Giovanni Verga, Vicolo Voltorno;

2<sup>a</sup> sede farmaceutica: Via dell'Artigianato, Via Aprilia, Via Brunelleschi, Via Cimabue, Via del Colle, Via Colle di Mezzo, Via Cristoforo Colombo, Via del Commercio, Via Donatello, Via Fontana dell'Oste, Corso Garibaldi, Via Giotto, Via Gramsci, Via dell'Industria, Largo Magellano, Via F. Magellano, Via Manzoni, Piazzale Matteotti, Piazza Mazzini, Largo Michelangelo, Via D. Minzoni, Via Pontinia, Via Pomezia, Via F. Rosselli, Via Scalette, Via Tiziano, Via Giuseppe Verdi, Via G. Da Verrazzano, Via Vespucci;

3<sup>a</sup> sede farmaceutica: Via Sant'Ambrogio, Via dell'Artigianato, Via Sant'Agnese, Via Santa Barbara, Via Santa Bibiana, Via Belvedere, Via Bruno Buozzi, Via Don Bosco, Largo Santa Caterina, Via G. Cavalcanti, Via Consolare Latina, Via Dante, Via Leonardo Da Vinci, Via G. Di Vittorio, Via degli Esplosivi, Via Fontana dell'Oste, Via Giovanni XXIII, Corso Garibaldi, Via Gelsomini, Via A. Gramsci, Via Giotto, Piazza Italia, Via Latina, Via Santa Lucia, Via Metastasio, Via Marconi, Via Michelangelo, Largo Michelangelo, Via Nazioni Unite, Via Nobel, Largo Oberdan, Via Parini, Via Piave, Via Privata I, Via Privata II, Via I<sup>o</sup> Maggio, Via 4 Novembre, Via Roma, Via Raffaello Sanzio, Viale Savoia, Via Sobrero, Via Santo Stefano, Via Tiepolo;

4<sup>a</sup> sede farmaceutica: Via delle Betulle, Via Casilina e case sparse, Via del Cimitero, Villaggio Colledoro, Via Palianese, località IV Km. Colleferro Scalo. Tutte le restanti abitazioni sparse nel territorio

5<sup>a</sup> sede farmaceutica: Via degli Abeti, Vicolo Aniene, Via Boiardo, Via Colle Bracchi, Via Fontana Bracchi, Via G. Carducci, Via C. Vecchio, Via dei Cipressi, Via G. Di Vittorio, Via Fontana Bracchi, località Fontana Viola, Via Ugo Foscolo, Via dei Larici, Via Latina, Via Monte Rosa, Via Monte



Viglio, Via Monti Albani, Via Monti Ernici, Via Monti Lepini, Via Murillo, Contrada Ovile, Via Giovanni Pascoli, Via dei Pioppi, Via Pirandello, Via Torquato Tasso, Via Traiana, Via Vicinale Bracchi;

### COMUNE DI FIANO ROMANO

1<sup>a</sup> sede farmaceutica: confine comunale con i Comuni di Civitella San Paolo, Nazzano e Capena, sud: inizio confine con il Comune di Capena dalla Strada provinciale Belvedere Fiano Cesena, Via di Caproce, Via dello Sport, tratto Via San Sebastiano, strada interponderale tra la macchia della sterpetta fino all'autostrada A/1, da tale punto fino al Tevere il confine viene delimitato da limiti di proprietà private;

2<sup>a</sup> sede farmaceutica, nord, dagli stessi confini della prima sede, sud: fiume Tevere e confini con il Comune di Capena

### COMUNE DI FIUMICINO

sede B1 Fiumicino (ex 195): foce del Canale navigabile lato nord, fino al Ponte Due Giugno, dal Ponte Due Giugno proseguendo fino a largo dei Delfini, Via delle Ombrine (lato est), Via Foce Micina fino a proseguire su Via dei Militi (lato est) a tornare in linea d'aria sul litorale;

sede C1 Aeroporto (ex 447): Via Coccia di Morto (lato est), seguendo la perimetrazione aeroportuale fino a tornare a Via Coccidi Morto (lato est)

sede A1 Isola Sacra (ex 654): Via Torre Alessandrina (lato sud), Via G. Giorgis incrocio Via dello Zeffiro, Via Portunno a riprendere Via Torre Alessandrina fino al Lungomare della Salute ad incrociare Via Formaso, Via Portunno lato est fino a Via Visintin, fino a riprendere Via del Faro, fino a proseguire sul litorale marino al ricongiungimento con la foce del fiume Tevere, argine del fiume Tevere, Via Passo Buole lato ovest, Via Rugiadi, Via Col Fenilon fino al collettore generale, fino a Via Bezzi, a tornare sulla Via del Faro, Via Sorcinelli, Via Maffettone, Via Coni Zugna a riprendere Via Torre Alessandrina;

sede A2 Isola Sacra (ex 348): Canale di Traiano fino a Via del Faro, Via del Faro fino all'incrocio con Via Coni Zugna fino a Via delle Lampare, Via Torre Alessandrina, Via G. Giorgis, Via dello Zeffiro, Via Portico Placidiano a tornare a Via della Torre Alessandrina fino a riprendere il Lungomare della Salute, a rientrare su Via Formoso, Via Portunno, Via Visintin fino a riprendere Via del Faro, Via del Faro fino a tornare al litorale marino;

sede A3 Isola Sacra (ex 674): dal ponte Due Giugno, canale navigabile, Via della Scafa ad incrociare Via Redipuglia, Via dell'Aeroporto, a riprendere Via Monte Solarolo, Via Rugiadi, Via Valderoa, in linea d'aria fino a Via Rizzato, collettore delle acque alte, a ricongiungere Via Passo Buole, Via Durigon, Via Col Fenilon, in linea d'aria fino al collettore generale, Via Trinca delle Frasche, Via Bezzi, Via del Faro, a tornare al Ponte Due Giugno;

sede E1 Fregene (ex 245): Litorale tirrenico fino alla foce del fiume Arnone, linea retta fino incrocio tra Viale della Pineta e Viale di Porto, Viale di Porto fino incrocio con Via della Veneziana, Via della Veneziana proseguendo in linea d'aria fino al litorale tirrenico.

sede F1 Passoscuro (ex 670): Litorale tirrenico, confine con il comune di Ladispoli fino ad incrociare Via Aurelia, Via Aurelia (direzione sud) proseguendo su Via San Carlo a Palidoro fino all'altezza dell'intersezione con la prosecuzione di Viale delle Pagliete. Linea retta (direzione sud) fino ad incontrare Fosso Tre Denari, Fosso Tre Denari fino alla foce, litorale tirrenico fino a ricongiungersi con il confine del comune di Ladispoli;

sede G1 Maccarese (ex 197): Litorale tirrenico, risalendo Fosso Tre Denari fino all'intersezione con il prolungamento di Viale delle Pagliete, in linea d'aria fino a Viale delle Pagliete, Via del Maggese proseguendo in linea d'aria fino ad incrociare Via della Muratella, Via Muratella Nuova (direzione sud), Via della Muratella fino a ricongiungersi con il confine del comune di Fiumicino con il comune di Roma, Canale Ponte Galeria seguendo la delimitazione aeroportuale fino a ricongiungersi al collettore generale delle Acque Basse, Viale di Porto fino incrocio con Via Pineta di Fregane, linea retta fino alla foce del fiume Arnone, litorale tirrenico fino a ricongiungersi al Fosso Tre Denari;

sede H1 Torrioni (ex 340): Incrocio Via Aurelia con Via dell'Arnone lato sud, proseguendo su Via Aurelia, Via Crescini, fino alla Piazza di Torrioni, Via di Prato Gelsi, Via Casale di Sant'Angelo fino a via di Tagliatella, Via di Castel Campanile proseguendo lungo il confine del Comune di Fiumicino fino alla Via Aurelia, Via Aurelia direzione sud, Via San Carlo a Palidoro fino all'altezza dell'intersezione con la prosecuzione di Viale delle Pagliete, linea retta direzione sud, Via delle Pagliete fino ad incrociare Via del Maggese, Via del Maggese proseguendo in linea d'aria fino ad incontrare Via della Muratella, Via della Muratella direzione sud, Via del Fontanello di Mezzaluna per ricongiungersi con l'incrocio della Via Aurelia con Via dell'Arnone;



777 - 1 AGO. 2003<sup>15</sup>

**sede H Aranova (ex 546):** Via di Tragliata, Via dell'Arrone fino all'incrocio con Via Aurelia, Via V. Crescini, Piazza Torre in Pietra, Via di Prato Gelsi. Via di Casale Sant'Angelo per tornare su Via di Tragliata,

**sede B2 Fiumicino 2:** dal Ponte Due Giugno, proseguendo su Via delle Ombrine (lato ovest), Via Foce Misena, Via dei Mitri (lato ovest) fino ad incrociare la Via Coccia di Morto, incrocio ex ferrovia Roma-Fiumicino, ferrovia Roma-Fiumicino fino al canale di Ponte Galeria, confine est del territorio comunale in linea d'aria fino all'argine del fiume Tevere ed alla confluenza con il canale navigabile, canale navigabile, fino a ricongiungere il ponte Due Giugno a Via Coccia di Morto (lato est);

**sede D1 Focene:** litorale tirrenico, foce collettore Acque Alte, Via della Veneziana, Viale di Porto, Via collettore Acque Basse, Via Coccia di Morto, Via Pesce Luna, litorale tirrenico fino foce collettore Acque Alte

**sede A4 Isola Sacra:** Ponte della Scafa, argine del canale navigabile fino alla foce del fiume Tevere, argine del fiume Tevere fino a Via Passo Buole, da Via Passo Buole in linea d'aria fino al collettore delle acque alte, in linea d'aria fino a Via Rizzato, Via Valderoa, Via Rugiadi, Via Monte Solarolo, fino a ricongiungersi a Via della Scafa (lato sud), ponte della Scafa;

### COMUNE DI FONTE NUOVA

**1<sup>a</sup> sede farmaceutica:** (già seconda del Comune di Mentana) zona nord di Tor Lupara comprendente le seguenti vie: Via A. Carracci, Via Caravaggio, Via Cimabue, Via Don Minzoni, Via Orazio, Via XXIV Maggio, Via della Torre, Via Fonte lacrimosa parte, Via I<sup>o</sup> Maggio parte, Via Ovidio, Via Socrate, Via Fratelli Cervi, Via Giovanni Verga, Via Fratelli Rosselli, tratto di Via Nomentana;

**2<sup>a</sup> sede farmaceutica:** (già terza del Comune di Mentana) zona sud di Santa Lucia comprendente le seguenti vie: Via Palombarese parte, Via di Santa Lucia, Via Piemonte, Via Emilia, Via Campania, Via Appennini, Via marche, Via Molise parte;

**3<sup>a</sup> sede farmaceutica** (già quinta del Comune di Mentana): zona sud di Tor Lupara comprendente le seguenti vie: tratto di Via Nomentana, Via C. Goldoni, Via XXV Luglio, Via Valle dei Corsi, Via XX Settembre, Via G. Boccaccia, Via N. Machiavelli, Via A. Poliziano, Via Il Giugno, Via Giosuè Calducci, Via E. De Santis;

**4<sup>a</sup> sede farmaceutica** (già settima del Comune di Mentana): zona nord est di Tor Lupara comprendente le seguenti vie: Via Fonte Lacrimosa parte, Via V. Cuoco, Via C. Battisti, Via Oberdan, Via Cicerone e nuova zona 167 con Via delle Mimose, Via degli Abeti, Via dei Pini, Via Salvatoreto, tratto di Via Nomentana, Località Torricella, Località Monte Palombino, Località Quarto Conca;

**5<sup>a</sup> sede farmaceutica** (già nona del Comune di Mentana) zona nord di Santa Lucia comprendente le seguenti vie: Via Palombarese parte, Località Carnale, Via Lago di Bracciano, Via Venezia Giulia, Via Corsica, Via Basilicata, Via Venezia Tridentina, Zona 167, Via Monte Bianco parte, Via delle Molette parte;

**6<sup>a</sup> sede farmaceutica** (già ottava del Comune di Guidonia): Via Nomentana Km. 17,00, Via Maiella - Via Moncenisio

### COMUNE DI FORMELLO

**1<sup>a</sup> sede farmaceutica:** centro urbano;

**2<sup>a</sup> sede farmaceutica:** sita in località Le Rughe.

### COMUNE DI FRASCATI

**1<sup>a</sup> sede farmaceutica:** Piazza San Pietro, Via Bezzacca, Via dei Merli, Via del Grande, Via A. Diaz, Via Principe Amedeo, Via C. Minardi, Via Enrico Fermi, Via di Colle Pizzuto, confine con il Comune di Roma, a risalire Via Tuscolana, Viale Vittorio Veneto,

Via Conti di Tuscolo, Viale VIII Settembre, Via Telegono, Viale Cicerone più Piazza Marconi, Piazza Marconi a chiudere Via Cesare Battisti;

**2<sup>a</sup> sede farmaceutica:** Piazza del Gesù, Galleria Vittorio Emanuele, Piazza del Mercato, Via del Castello, Via Accoramboni, Via dell'Armetta, Via Gregoriana, Via Etiopia, Via Sciadonna, Via delle Cistemole, confine con il Comune di Roma, Via di Colle Pizzuto, Via E. Fermi, Via C. Minardi, Via Principe Amedeo, Via Armando Diaz, Via del Grande, Via dei Merli, Via Bezzacca e a chiudere Piazza San Pietro;

**3<sup>a</sup> sede farmaceutica:** galleria Vittorio Emanuele, Piazza del Mercato, Via del Castello, Via Accoramboni, Via dell'Armetta, Via Gregoriana, Via Etiopia, Via Sciadonna, Via di Spinetta, Via dei Fumi,

LS RM

777 - 1 AGO. 2003

16  
Q

Via Opita Oppio, Via dei Passiemi, Via dei Flavi, Via dei Coccei, a risalire Via di Colonna, Via Angelo Ceili, iale Canina, Via del Tuscolo, Via Guglielmo Massaa, Viale Cicerone, Piazza Marconi, Piazza Roma, Via Cesare Battisti e a chiudere Piazza San Pietro;

4<sup>a</sup> sede farmaceutica: Via dei Furi, Via Opita Oppio, Via dei Passiemi, Via dei Flavi, Via dei Coccei a scendere Via di Colonna, confine con il Comune di Monte Porzio Catone, Via Prataporci, Zona di Colle dello Stanco, Zona di Colle Pisano, confine con il Comune di Roma a risalire Via delle Cisteruole e a chiudere Via di Spinetta;

5<sup>a</sup> sede farmaceutica: Largo dei Contr di Tuscolo, Viale Conti di Tuscolo, confine con il Comune di Grottaferrata, a scendere Via dei Salè, confine con il Comune di Roma fino a Via Quartuccio di Vermicino, a risalire Via Tuscolana, Viale Vittorio Veneto, Piazzale della Vittoria e a chiudere Viale Conti di Tuscolo.

### COMUNE DI GENZANO DI ROMA

1<sup>a</sup> sede farmaceutica. Corso Antonio Gramsci, Corso Vecchio, Piazza Annunziata, Piazza Belvedere, Piazza Vittorio Buttarono, Piazza Filippo Fabrizi, Piazza Fosse Ardeatine, Piazza Guglielmo Marconi, Piazza Giuseppe Mazzini, Piazza IV Novembre, Piazza Ospedale, Piazzale Brennero, Piazzale San Francesco, Via Bruno Annarumi, Via Cesare Battisti, Via Italo Belardi, Via Bruno Buozzi, Via Cesarini, Via Emilio Cisterna, Via dei Magazzini, Via dei Mille, Via della Costarella, Via della Madonna, Via della Resistenza, Via Orlando Terrazza, Via Giuseppe Garibaldi, Via Franco Guidobaldi, Via Nino Iacobini, Via IV Giugno, Via Goffredo Mameli, Via Moscato, Via Oratorio, Via Oscura, Via Ospedale, Via Francesco Calmieri, Via Filippo Pizzicannella, Via Germano Previtali, Via Ettore Ronconi, Viale Fratelli Rosselli, Via Nazario Sauro, Via Scaloni, Via Ivano Scarioli, Via Tevere, Via XXV Aprile, Viale Don Morosini, Vicolo Palmarini, Piazzale Sforza Cesarini, Viale Vittorio Veneto, Viale Giuseppe Mazzini (totale 4.191).

2<sup>a</sup> sede farmaceutica: Piazza Tommaso Fiasconi, Via Cencio Baldazzi, Via Lorenzo Barbaliscia, Via Bari, Via Enrico Berlinguer, Via Bologna, Via Chatillon, Via Città Unite, Via Col di Venere, Via Collepardo, Via Collefiorito, Via Carlo Alberto Dalla Chiesa, Via Alcide De Gasperi, Via Enrico De Nicola, Via Don Bosco, Via Luigi Einaudi, Via Fratelli Colabona, Via Achille Grandi, Via Ercole Imbastari, Via Le Prata, Via Fulvio Mandrella, Via Merseburg, Via Annido Pandolci, Via Giuseppe Pellegrino, Via Angelo Resta, Via Roma, Via Romana, Via Nazario Galieti, Via Genova, Via Giuseppe Saragat, Vicolo San Carlino, Via Venezia (totale 4.078)

3<sup>a</sup> sede farmaceutica: Piazza Salvatore Buttarono, Via Giovanni Amendola, Via Orlando Bernardi, Via Cavaceppi, Via Colle degli Olmi, Via Colle degli Ulivi, Via Edmondo De Amicis, Via Ercole De Santis, Via del Colle Romano, Via della Macina, Via Giuseppe Di Vittorio, Corso Don Giovanni Minzioni, Via Fatebenefratelli, Via Aristide Francavilla, Via Ginestroto, Via Ugo La Malfa, Via Riccardo Lombardi, Via Milano, Via Napoli, Via Nenni, Via Palermo, Via San Carlino, Via Sant'Antonio, Via Santo Ippolito, Via Sebastiano Silvestri, Via Palmiro Togliatti, Via Lenin (totale 4.110)

4<sup>a</sup> sede farmaceutica: Piazza della Libertà, Piazzale Cina, Via Abruzzo, Via Aspro, Via Cadore, Via Comunale di Soriano, Via Pietro Conti, Via Di Pierino, Via Emilia Romagna, Via Fratelli Cervi, Via Firenze, Via Orlando Guardati, Via Liguria, Via Lombardia, Via Luigi Longo, Via Roberto Lordi, Via Molise, Via Montegiove, Via Montegiove Vecchio, Via Piemonte, Via Pace e Tempesta, Via Palmarola, Via Penza, Via Selva, Via Sebastiano Silvestri, Via Stati Uniti D'America, Via Torino, Via Veneto, Via dei Villini, Via delle Regioni, Via Francia, Via Giacomo Matteotti, Via Unione Sovietica, Via Friuli Venezia Giulia (totale 4.089)

5<sup>a</sup> sede farmaceutica. Via Montecagnoletto II, Via Appia Antica, Via Appia Vecchia, Largo Gurtuso, Via Umberto Boccioni, Via Carlo Carrà, Via Giorgio De Chirico, Via Giovanni Fattori, Via dei Fabbri, Via dei Gelsomini, Via Ligabue, Via Amedeo Modigliani, Via Calabria, Via Campania, Via dei Fornai, Via dei Gerani, Via delle Begonie, Via delle Dalie, Via delle Fesie, Via delle Ginestre, Via delle Magnolie, Via delle Ortensie, Via delle Rose, Via Toscana, Via Valle D'Aosta, Viale degli Artigiani, Viale dei Pini, Viale Belvedere, Viale del Lavoro, Viale delle Azalee, Viale Unione Sovietica, Via degli Oleandri, Via dei Castani, Via Emilia Romagna, Via Sardegna, Via Selva, Via Umberto Terracini, Via Montecagnoletto, Via Enrico Mattei, Via Aldo Moro, Via Ferruccio Parri, Via Marche, Via Mario Malai, Via Giorgio Moranti, Piazzale Inghilterra, Via Lazio, Via Sicilia, Via Pozzo Bonello, Via della Sforzesca, Via Umbria, Via del Colle, Viale Regioni (totale 4.083)

6<sup>a</sup> sede farmaceutica: Piazza Cicerone, Piazza Lotti Contadino, Via Appia Antica, Via Appia Vecchia, Via Augusto, Via Castel San Gennaro, Via Catullo, Via Claudio, Via degli Aranci, Via dei Meli,

AS

PM

777 = 199 8005

17  
Q

Via dei Noccioli, Via dei Peri, Via dei Peschi, Via dei Prugni, Via della Fontanella, Via Fausto Gullo, Via Landi, Via Marco Aurelio, Via Meccenate, Via dei Melograni, Via Pennone, Via Montecagnolo, Via Muti, Via Orazio, Via Ovidio, Via Palaggi, Via Pedica, Via Petronio, Via Pompeo, Via Ponte Tre Armi, Via Prusciano, Via San Gennaro, Via Seneca, Via Silla, Via Stradone Marti II, Via Stradone Muti I, Via Tiberio, Via Traiano, Via Valleverta, Via Vigne Nuove, Viale dei Ciliegi, Via Lucrezio, Via Giulio Cesare, Via Giacomo Balilla, Via Montecagnoletto (totale 2.117)

**COMUNE DI GROTTAFERRATA**

1^ sede farmaceutica: Via Anagnina dal confine con il Comune di Roma al n. civico 197 - Via Valle Nicosia e Via e vicolo di Valle Marciana (escluso il tratto dell'attraversamento del Fosso dell'Acqua Marciana all'incrocio con Via Castel De Paolis) - Via del Grottino, Largo Vandoeuvre - Viale San Nilo dal civico n. 1 fino al civico n. 10 (escluso) - Via Garibaldi (esclusa) - Corso del Popolo (tratto da Piazza Cavour a Largo del Popolo, entrambi esclusi) - Via Roma - Viale San Nilo dall'incrocio con Via Roma fino a Viale Kennedy e limitatamente al lato sinistro a salire (civici da 20 a 50), Viale Kennedy fino al confine con il Comune di Frascati - Villa Senni - Via della Cavona;

2^ sede farmaceutica: confine con il Comune di Roma - Via di Valle Marciana dall'attraversamento del fosso Acqua Mariana al confine con il Comune di Ciampino - Via Castel De Paolis - Via Sant'Anna (esclusa) - Via G. Della Rovere - Via Corridoni - Piazza Giordano Bruno - Via del Boschetto - Piazza Vittime del fascismo - Via Costituente - Via XXV Luglio, Via Santovetti, Corso del Popolo (escluso il tratto che va da Piazza Cavour a Largo del Popolo) - Via Giuseppe Garibaldi, Viale San Nilo - Via del Grottino;

3^ sede farmaceutica: Via Isonzo - Via P. Tappi - Via Sant'Anna - Via degli Scozzesi - confine con il Comune di Marino - Isola Amministrativa confinante con il Comune di Castel Gandolfo - Via Vecchia di Velletri - confine con il Comune di Rocca di Papa - via Campi d'Annibale, Largo Squarciarelli - Via delle Sorgenti;

4^ sede farmaceutica: Via 24 maggio fino al confine con il Comune di Frascati, Via Kennedy, Viale San Nilo nel tratto compreso tra l'intersezione con Via Anagnina fino all'intersezione con Via Roma, limitatamente al lato destro a salire (civici da 65 a 105), Via Roma, Via Santovetti, Via XXV Luglio e Via Costituente tutte escluse ma comprese tutte le strade nelle stesse confluenti, Piazza Vittime del Fascismo esclusa Via Piave;

5^ sede farmaceutica: Via del Casalaccio, Via Cartabrutta, Via Rocca di Papa, Via Anagnina fino al confine con il Comune di Montecompatri, Provinciale del Muscolo fino al confine con il Comune di Frascati, Via 24 Maggio (esclusa), Squarciarelli, Via Campi d'Annibale (esclusa) fino all'incrocio con Via del Casalaccio;

**COMUNE DI GUIDONIA MONTECELIO**

1^ sede farmaceutica, Guidonia capoluogo: territorio delimitato ad ovest dal Viale della Unione, che a partire dalla stazione ferroviaria fino alla strada delle Casette, divide la prima sede dalla quinta;

2^ sede farmaceutica, frazione di Villalba: territorio ad ovest della linea costituita da Via Umbria, Via Toscana, Via Lazio, Via Caserta, Via Foggia, Via Puglie, Corso d'Italia, Viale Trento;

3^ sede farmaceutica, frazione di Montecelio: territorio del centro abitato;

4^ sede farmaceutica, Villanova: condotta A.C.E.A., Via Mazzini, Via Guerrazzi, Via Tiburtina;

5^ sede farmaceutica: stazione ferroviaria, Viale dell'Unione, Via Formello, Via M. Calderara, Via Roma, Via dei Consoli fino alla ferrovia Roma-Pescara, stazione ferroviaria;

6^ sede farmaceutica, frazione di Villalba: comprende il territorio ad est della linea costituita da Via Umbria, Via Toscana, Via Lazio, Via Caserta, Via Foggia, Via Puglie, Corso d'Italia, Viale Trento;

7^ sede farmaceutica: zona delimitata da Via Marco Simone all'altezza dell'incrocio con la strada provinciale 28 bis, Via Tiburtina per tutta la lunghezza del centro abitato;

8^ sede farmaceutica, transitata al Comune di Fonte Nuova;

9^ sede farmaceutica, località Albuccione: comprende il territorio del centro abitato ed il nucleo abitato Castel Arcione;

10^ sede farmaceutica, Villanova parte alta: in senso trasversale da Via Mazzini a Via Guerrazzi, comunque lungo la condotta dell'A.C.E.A. (l'ubicazione può avvenire nella fascia compresa tra Via Mazzini e Via Capolimpido);

AS

24

11<sup>a</sup> sede farmaceutica, Colle Verde: da Via Nomentana chilometro 16, Via Monte Corvino, Via Monte Grappa e fosso S. Antonio (l'ubicazione può avvenire nella fascia compresa fra Via Monte Bianco, Via Monte Gran Paradiso e Via Monte Rosa);

12<sup>a</sup> sede farmaceutica: zona delimitata dalla strada provinciale 28 bis all'altezza dell'incrocio con Via degli Aromi, Via dei Sambuchi, Via Rosata, Viale delle Ginestre, Via dei Gerani, Via delle Genziane, Via delle Mimose, Via delle Azaice, Via delle Nemesie;

13<sup>a</sup> sede farmaceutica, località La Botte di Guidonia: Via Colle Mitriano a nord e canale di irrigazione a est, fosso dei Prati ad ovest, confine con il comune di Tivoli a sud (località Campolimpido);

14<sup>a</sup> sede farmaceutica: ferrovia Roma-Pescara, Via dei Consoli, Via Roma, Via Calderara, Via Formello, Via degli Spagnoli, Via Marco Aurelio, raccordo camionale, Via Casal Bianco, Via Roma, Via Tarquinio Prisco, Via Palli, Via Pantano, ferrovia Roma-Pescara;

15<sup>a</sup> sede farmaceutica: zona delimitata dalla strada provinciale 28 bis, Via Marco Simone, Via Palombarese, Via dell'Inviolata;

16<sup>a</sup> sede farmaceutica: zona delimitata da Via Roma, Via di Collesiorito, Via degli Amarilli, Via delle Dalie, Piazzale Don Uva, Via dei Sambuchi, Via delle Petunie, Via Casal Bianco e zona Colle Giannetta.

17<sup>a</sup> sede farmaceutica: zona delimitata da Via Nomentana, altezza Via monte Cervialto (comprese Via Monte Vettore, Via dei Monti Sirini, Via Monte Todi e Via Monte Penna), il comprensorio denominato Colleverde II, il comprensorio denominato Parco Azzurro e la zona denominata Poggio Fiorito e la Via Palombarese lato sinistro (direzione Palombara Sabina) fino al Km. 18,500. Si da atto che per effetto della presente deliberazione il bacino d'utenza dell'XI<sup>a</sup> sede farmaceutica non vienemodificato a causa della particolare conformazione della frazione di Colleverde che si compone di un nucleo densamente abitato, corrispondente proprio al bacino di utenza dell'XI<sup>a</sup> sede farmaceutica, e di

#### COMUNE DI LADISPOLI

1<sup>a</sup> sede farmaceutica: Via Flavia, Via Milazzo, Via Nervi, Via Livorno, Via Molfetta, Via Trapani, Via Messico, Fosso Sanguinara, Lungomare Regina Elena;

2<sup>a</sup> sede farmaceutica: Via Fontana Morella, ferrovia Roma-Civitavecchia, Via Cagliari, Via Milazzo, Via Flavia, Litorale di Fosso Vaccina alla palude di Torre Flavia, confinante con il Comune di Cerveteri;

3<sup>a</sup> sede farmaceutica: Fosso Sanguinara, Statale Aurelia, Via dell'Acquedotto Statua, Via Olmetto - Fosso Sanguinara, Via delle Carciofete - Via dell'Acquedotto Statua, Via Procoio di Ceri, Statale Aurelia, Via Diana, Litorale da Piazzale Diana al Fosso Sanguinara;

4<sup>a</sup> sede farmaceutica: Via Diana, strada statale Aurelia senso Ladispoli, Via Doganale, Via delle Crocifete, confine con il comune di Cerveteri (già Roma), e comune di Roma;

5<sup>a</sup> sede farmaceutica linea ferroviaria Roma-Pisa fino alla strada Fontana Morella, confinante con il comune di Cerveteri, Via Fontana Morella fino alla strada statale n. 1 Aurelia direzione Civitavecchia, s.s. 1 Aurelia direzione Roma sino all'innesto con la provinciale Settevene Palo direzione Cerveteri, provinciale Settevene Palo dalla s.s. n. 1 Aurelia sino all'autostrada Roma-Civitavecchia, confine autostrada Roma-Civitavecchia direzione Roma sino alla vicinale "Rimessa Nuova", vicinale "Rimessa" sino alla strada statale n. 1 Aurelia, confine s.s. n. 1 Aurelia direzione Civitavecchia sino all'incrocio con la provinciale Settevene Palo, provinciale Settevene Palo dall'incrocio della s.s. n. 1 Aurelia fino alla ferrovia Roma-Pisa;

6<sup>a</sup> sede farmaceutica: Viale Mediterraneo, Via Settevene Palo, Statale Aurelia, Via Rimessa Nuova, Autostrada Roma - Civitavecchia, Fosso Sanguinara, Via Olmetto, Via dell'Acquedotto Statua, Statale Aurelia, Fosso Sanguinara;

7<sup>a</sup> sede farmaceutica: Viale Mediterraneo, Fosso Sanguinara, Via Messico, Via Trapani, Via Molfetta, Via Livorno, Via Nervi, Via Cagliari, Via Settevene Palo.

#### COMUNE DI LANUVIO

1<sup>a</sup> sede farmaceutica: comprende il territorio del comune capoluogo, Via Ferrovia Vecchia, Località Pascolare;

2<sup>a</sup> sede farmaceutica: località Pascolare, Via Ferrovia Vecchia.



### COMUNE DI LARIANO

1<sup>a</sup> sede farmaceutica: comune di Ardena e comune di Cori a nord-ovest, confine con la mezzeria della strada provinciale Colle Caprioli, Via Tevere, Via Algidus tratto Via Roma, Via Algidus, località Ara di Norma compreso villaggio I.A.C.P. e confine territoriale con il comune di Rocca di Papa;

2<sup>a</sup> sede farmaceutica: nord confine territoriale con il comune di Rocca di Papa, località Ara di Norma, villaggio I.A.C.P. escluso, Via Algidus, attraverso Via Roma, mezzeria di Via Tevere, Via di Colle Caglioli, confine territoriale con il comune di Velletri (strada provinciale Velletri-Cori), confine territoriale Velletri (Via Redma, Via Ricci, Via Ariana, Via degli Arcioni).

### COMUNE DI MARINO

1<sup>a</sup> sede farmaceutica, sede Borgo Garibaldi: Via Sant'Anna confine con il Comune di Grottaferrata, Via Garibaldi, Via Massimo D'Azeglio, Viale Mazzini, Piazza Garibaldi, Via Batocchi, Via Borgo Stazione, Via Cave di Popenno, Via Spinabella;

2<sup>a</sup> sede farmaceutica, sede Dott. Tacconi: confine con la sede Borgo Garibaldi fino a Via Vascarelle, Via Cairoli, Via Fratelli Rosselli, Via Cavour, Via A. Fratti, Via Cesare Battisti, Via C. Caselle;

3<sup>a</sup> sede farmaceutica: confine comune di Roma, confini comune di Ciampino, Via Appia Nuova, Viale della Repubblica, strada provinciale 89/b lato nord, naturale proseguimento di Via P. G. Frassati, Via del Divino Amore, confine con il comune di Roma;

4<sup>a</sup> sede farmaceutica: confine ferrovia Roma-Velletri, Via Plaverta II traversa, Via Plaverta, Via Appia Nuova 10° Km., località Quarto S. Antonio, località Sassone, strada vicinale di Cesta Rotonda, confini con territorio di Roma e Castelgandolfo;

5<sup>a</sup> sede farmaceutica sede Dott. Franceschetti: confine con la sede Dott. Tacconi fino a contrada Colonnelle, Corso V. Colonna, Via A. Reali, Via XXIV Maggio, Via Unità Nazionale, Via Ciprelli, Via Parco degli Eroi, Via Ferenti, Via dei Laghi;

6<sup>a</sup> sede farmaceutica: Via Appia Nuova 19° Km., località Quarto S. Antonio, confine comune di Ciampino, Via Appia Nuova;

7<sup>a</sup> sede farmaceutica: località Nolette, Castelluccia;

8<sup>a</sup> sede farmaceutica: Via del Divino Amore, confine ferrovia Roma-Velletri, Via Plaverta I<sup>a</sup> traversa, Via Plaverta, Via Appia Nuova, Viale della Repubblica, strada provinciale 89/b naturale proseguimento, Via P. G. Frassati fino a Via del Divino Amore;

9<sup>a</sup> sede farmaceutica: confine con la sede Dott. Franceschetti fino ai confini comunali con i paesi di Grottaferrata, Rocca di Papa, Castelgandolfo

### COMUNE DI MENTANA

1<sup>a</sup> sede farmaceutica: zona sud ovest di Mentana centro comprendente le seguenti vie: località Cerqueto, Via Giovanni Amendola, zona Vigna Nuova, zona San Giorgio, Via III Novembre, Via Giacomo Matteotti, Via del Conventino, Viale Fausto Ceceoni, Via A. Moscatelli, zona 167 parte, Via Arno e vie circostanti;

2<sup>a</sup> sede farmaceutica: transitata al Comune di Fonte Nuova;

3<sup>a</sup> sede farmaceutica, transitata al Comune di Fonte Nuova;

4<sup>a</sup> sede farmaceutica, frazione Casali comprendente le seguenti vie: tutte le vie esistenti nella frazione, Via Monte Palombino parte, Via Monte el Soldato, Via delle Molette parte e località Vignolo;

5<sup>a</sup> sede farmaceutica, transitata al Comune di Fonte Nuova;

6<sup>a</sup> sede farmaceutica, zona nord est di Mentana centro comprendente le seguenti vie: località Monte Santa Croce, località Formelluccio, Via Reatina, zona nuova 167 parte;

7<sup>a</sup> sede farmaceutica, transitata al Comune di Fonte Nuova;

8<sup>a</sup> sede farmaceutica, comprendente il perimetro dell'intera frazione di Castelchiodato;

9<sup>a</sup> sede farmaceutica, transitata al Comune di Fonte Nuova.

### COMUNE DI MONTECOMPATRI

1<sup>a</sup> sede farmaceutica: zona Laghetto: territorio del centro abitato di Laghetto e Pantano;

2<sup>a</sup> sede farmaceutica capoluogo: territorio del centro urbano e delle frazioni di Casano e Molara;

### COMUNE DI MONTELIBRETTI

777 - 1 AGO. 2003

9<sup>20</sup>

1<sup>^</sup> sede farmaceutica: comprende tutto il territorio del Comune ad eccezione del Borgo Santa Maria;

2<sup>^</sup> sede farmaceutica: Borgo Santa Maria: il territorio di detta sede è delimitato dalle seguenti vie: Via Salaria Vecchia, Via Giorgio Amendola, Via Pietro Nenni, Via Ligo La Malfa;

#### COMUNE DI MONTE PORZIO CATONE

1<sup>^</sup> sede farmaceutica: comprende il centro storico e zone limitrofe, nonché Via Roma, Piazza Trieste, i nuclei esterni dei cronisti romani, Cappelette, Via Domitilla, Vigna Savina, Fontana Candida, Pillozzo, Massarosa e fino al confine territorio di Roma;

2<sup>^</sup> sede farmaceutica: comprende le nuove zone urbane di espansione, Armetta, Pratone, Belvedere, Selve di Mondragone, casa di Riposo E.N.P.A.S., case di riposo suore, Palocci, Romola, Via Tuscolo e la 2<sup>^</sup> Università di Roma, nonché l'Osservatorio e Via Frascati antica.

#### COMUNE DI MONTEROTONDO

1<sup>^</sup> sede farmaceutica: delimitata da Viale V. Federici, Piazza Mentana, Viale Giacomo Matteotti;

2<sup>^</sup> sede farmaceutica: Piazza Mentana, Via Giacomo Matteotti, Piazza Libertà, Via XX Settembre, Via dei Mille, Via Mazzini, Via Castel Chiodato, fosso confine con il comune di Mentana, località S. Angelo, località Gavaccia, Via della Gavaccia, località Mozzino, Via Notaro Federici, Viale Gramsci,

3<sup>^</sup> sede farmaceutica: Via Leonardo Da Vinci, Via Aniene, ferrovia Roma-Orte, Via Monte Circeo, Via Salaria, Via Porto Simone, fiume Tevere;

4<sup>^</sup> sede farmaceutica: Viale Mazzini, fosso Gattaceca, confine con il comune di Mentana, confine con il comune di Palombara, confine con il Comune di Montelibretti, fiume Tevere, traversa Ponte del Grillo, Via Salaria, Fosso dei Condotti, Via dello Scoppio, Via della Fonte, Via dello Stadio, Via Palmioli, Via E. Riva, Via XX Settembre, Via dei Mille;

5<sup>^</sup> sede farmaceutica: Viale Gramsci, Via Monti Sabini, Vicolo del Piccione, Via dell'Aeronautica, ferrovia Roma-Orte, Via Vallagati, Via E. Riva;

6<sup>^</sup> sede farmaceutica: Via Vallagati, ferrovia Roma-Orte, Via S. Martino, Via San Martimello, Via dello Scoppio, Via della Fonte, Via dello Stadio, Via Palmioli, Via Ticino, Via E. Riva;

7<sup>^</sup> sede farmaceutica: Via Monti Sabini, vicolo del Piccione, ferrovia Roma-Orte, Via di Monte Circeo, Via Salaria, Via di Porto Simone, fiume Tevere, fosso del Ventaglio, fosso Rio della Cassetta, Via S. Angelo, Via Gavaccia, Via Notaro Federici;

8<sup>^</sup> sede farmaceutica: Via Leonardo Da Vinci, fiume Tevere, traversa del Grillo, Via Salaria, ferrovia Roma-Orte, Fosso dei Condotti, Via San Martino, Via S. Anzino, Via Aniene;

9<sup>^</sup> sede farmaceutica: confine con il Comune di Mentana, Via Piave, Via Taro, Via delle Tufarelle, Viale Mazzini, Viale Cecconi, Via San Matteo, Via S. Angelo.

#### COMUNE DI MORLUPO

1<sup>^</sup> sede farmaceutica: confine con il territorio del comune di Castelnuovo di Porto, confine con il territorio del comune di Magliano Romano, confine con il territorio del comune di Rignano Flaminio, strada comunale delle Grotte, Via San Michele, strada provinciale della Valle lato destro;

2<sup>^</sup> sede farmaceutica: strada comunale di Pastinalupo, confine con il territorio del comune di Capena, strada provinciale della Valle lato sin., Via Giulio Roncacci.

#### COMUNE DI NETTUNO

1<sup>^</sup> sede farmaceutica (ab. 3961)

confine comune di Anzio, riviera G. Egidi, limite costa, Via Venezia, Via E. Visca, fiume Loricina, asse Ferrovie dello Stato (trincerane) Via Sangallo, PiazzaCavalieri di Vittorio Veneto, Piazza San Francesco, Viale Vittoria, Via Gramsci, Viale Menacci, chiusura lungo il territorio del comune di Anzio;

2<sup>^</sup> sede farmaceutica (ab. 4025)

Asse Ferrovie dello Stato, fiume Loricina, Via Firenze, Via Santa Maria, Via Diaz, Via Romana, Via E. Loi fino al congiungimento di Via Montello, Via Santa Barbara, Largo Santa Barbara, Via Sangallo, chiusura lungo l'asse delle Ferrovie dello Stato;

3<sup>^</sup> sede farmaceutica (ab. 3972)

MS RM

G

Viale Mencacci, Viale della Vittoria, Piazza San Francesco, Piazza Cavalieri di Vittorio Veneto, Via Sangallo, Via Risorgimento, Largo Santa Barbara, Via Santa Barbara, Via dei Glicini, confine ovest scuola Ispettori di P.S., Via Monviso fino al congiungimento di Via delle Zinnie, Via delle Begonie, Via delle Pansè, confine comune di Anzio, Via Cupa dei Marmi fino alla chiusura su Viale Mencacci;

4<sup>a</sup> sede farmaceutica (ab. 4003)

Limite costa, Via Cicco (confine ovest Poligono militare), Piazza degli Eroi, Via Bachelet, Via Aldo Moro, Via dell'Olmo, Via della Liberazione, confine est Santuario Madonna delle Grazie, chiusura limite costa,

5<sup>a</sup> sede farmaceutica (ab. 4062)

Via Diaz, Via E. Loi fino al congiungimento di Via Montello, Via Santa Barbara, Via dei Glicini, confine ovest con scuola Ispettori di P.S., Via Monviso fino al congiungimento di Via delle Zinnie, Via delle Begonie, Via delle Pansè, Via Nettuno Roma (confine comune di Anzio), Via Pietro Nenni, Via Monte S. Candido, Via Pocacqua, Via Gardena, Via Marmolada, Via Sila fino al congiungimento di Via Villa Segni, confine nord cimitero monumentale americano, Piazzale Kennedy, Via Santa Maria fino alla chiusura su Via Diaz;

6<sup>a</sup> sede farmaceutica (ab. 3975)

Piazza degli Eroi, Via Bachelet, Via Aldo Moro, Via dell'Olmo, Via della Liberazione, confine est Santuario Madonna delle Grazie, limite costa, Viale Giacomo Matotorti, Via Venezia, Via Visca, fiume Lorocina, Via Lombardia, Via Scipione Borghese, Via Sele, Via Eschieto, Via Inarco, Via Scipione Borghese, Via Capitan Canducci, Via Acciarella, chiusura su Piazza degli Eroi;

7<sup>a</sup> sede farmaceutica (ab. 3972)

Via Santa Marinella, confine nord est area artigianale, stradone delle Grugnole interno al bosco di Foglino fino via confine della provincia di Latina, confine territorio di Latina (dalla località Sferzacavallo alla località Piscina Cardillo), comune di Aprilia, fosso del Quinto fino al congiungimento della Strada Nettuno Velletri (località Spino Bianco), fino alla chiusura su Via Santa Marinella;

8<sup>a</sup> sede farmaceutica (ab. 3330)

Via dei Censi, Via Sermoneta, Via Torre del Monumento, confine comune di Anzio fino alla località di Sandalo di Ponente, Via dei Laghi, Via Panzanelle, Comune di Aprilia, fosso del Quinto fino al congiungimento della strada Nettuno Velletri (località Spino Bianco) fino alla chiusura su Via dei Censi;

9<sup>a</sup> sede farmaceutica (ab. 4030)

Via Lombardia, Via Scipione Borghese, Via Sele, Via Eschieto, Via Isarco, Via Scipione Borghese, Via Santa Maria Goretti, Via Santa Marinella, strada provinciale Nettuno Velletri, Piazzale Kennedy, Via Santa Maria, Via Firenze fino alla chiusura di Via Lombardia;

10<sup>a</sup> sede farmaceutica (ab. 3994)

Via Nettuno Roma (confine comune di Anzio), Via Pietro Nenni, Via Monte S. Candido, Via Pocacqua, Via Gardena, Via Marmolada, Via Sila fino al congiungimento di Via di Villa Segni, confine nord cimitero monumentale americano, Via dei censi, Via Sermoneta, Via Torre del Monumento, confine comune di Anzio, chiusura su Via Nettuno Roma;

11<sup>a</sup> sede farmaceutica (ab. 3103)

Via Scipione Borghese, Via Santa Maria Goretti, confine nord est area artigianale, stradone delle Grugnole interno al bosco di Foglino fino via confine della provincia di Latina, confine territorio di Latina, Via Acciarella, Via Capitan Canducci, chiusura su Via Scipione Borghese.

#### COMUNE DI OLEVANO ROMANO

1<sup>a</sup> sede farmaceutica: centro storico;

2<sup>a</sup> sede farmaceutica: località "Campo";

#### COMUNE DI PALESTRINA

1<sup>a</sup> sede farmaceutica: Palestrina centro: incrocio Via Giovanni XXIII, strada provinciale Castel San Pietro, Via Barberini, confine Castel San Pietro, confine Cave, Via Prenestina Antica, Viale Pio XII escluso fino incrocio Via degli Arcioni, Via Ceciliansa, Via Colle Martino, Via delle Piagge, Via del Castagneto, Via Ciciliano, Via San Francesco Tonde, Via Giovanni XXIII fino incrocio Via Barberini.

2<sup>a</sup> sede farmaceutica - frazione Carchitti: Via Veneto, Via Roma, Via Sabotino, Via Mazzini, Via Mezza Selva, via provinciale Carchitti, lottizzazione Barberini, Tre Casali, Colle Verdone fino a Via Colle Cardella, Via del Muraccio, a strada statale 155, Via degli Olmi lato dx a scendere fino a incrocio Via Casilina;

LS RM



3<sup>^</sup> sede farmaceutica - Palestrina San Rocco: Via Prenestina Antica confine Cave, confine Valmontone, confine Labico, Via Marcelliana, Via Loreto, Via della Servicoia, Via Colle Girello incrocio strada statale 155, Viale Ungheria, Via Latina, Via Palmiro Togliatti, Via Pedemontana, Via Ceciliana, incrocio Via degli Arcioni, Viale Pio XII lato destro e sinistro, incrocio strada statale 155;

4<sup>^</sup> sede farmaceutica - Palestrina Sulciata: Via San Francesco Tende dall'incrocio con Via Ciciliano, confine Castel San Pietro, confine Galliciano nel Lazio, confine Zagarolo, Via Colle Cardella, Via della Muracciola, strada statale 155 esclusa, Via Mantova esclusa, Via Latina esclusa Via Palmiro Togliatti esclusa, via Pedemontana esclusa fino incrocio Via Ceciliana, Via Cecilia, Via Colle Martino, Via delle Piagge, Via del Castagneto, Via Ciciliano fino incrocio Via San Francesco Tende.

#### COMUNE DI PALOMBARA SABINA

1<sup>^</sup> sede farmaceutica: comprende il territorio del capoluogo;

2<sup>^</sup> sede farmaceutica: comprende il territorio della frazione Cretone.

#### COMUNE DI POMEZIA

1<sup>^</sup> sede farmaceutica: comprende la zona delimitata da Via F. Re, da Via Orazio (per il tratto da Via F. Re a Piazza Indipendenza), Piazza Indipendenza, Villa comunale fino alla Pontina;

2<sup>^</sup> sede farmaceutica: resta confermata la precedente perimetrazione di Torvajonica;

3<sup>^</sup> sede farmaceutica: la zona delimitata da Via Virgilio, Piazza Indipendenza, Villa comunale fino alla Pontina;

4<sup>^</sup> sede farmaceutica: la zona delimitata da Via F. Re, Via Orazio, Via Catullo, Via Varrone, Via del Mare, Via Farina, Via I. da Lentini;

5<sup>^</sup> sede farmaceutica: resta confermata la precedente perimetrazione di Torvajonica;

6<sup>^</sup> sede farmaceutica: resta confermata la precedente perimetrazione di Martin Pescatore;

7<sup>^</sup> sede farmaceutica: la zona delimitata da Via Virgilio, Piazza Indipendenza, Via Orazio, Via Catullo, Via Varrone, Via Fratelli Bandiera fino alla Via del Mare;

8<sup>^</sup> sede farmaceutica: Via Cincinnato, Via Fratelli Bandiera verso sud;

9<sup>^</sup> sede farmaceutica: per le zone di Santa Procula, Santa Palomba, Caronti, Cinque Poderi, Campobello e Castagnetta

10<sup>^</sup> sede farmaceutica: a nord da Via Campo Ascolano, dall'incrocio con Via Litoranea all'incrocio con il fosso Vaccareccia, fino all'intersezione di Via Pratica di Mare; a nord est da un tratto di fosso denominato della Vaccareccia, dall'intersezione con Via Campo Ascolano all'intersezione con Via Pratica di Mare, e da un tratto di strada denominata Via Pratica di Mare, dall'intersezione del fosso di Pratica; ad est con tratto di fosso di Pratica, fino all'altezza di Via Tunisi; a sud ovest, con il demanio marittimo, dall'incrocio con il prolungamento di Via Tunisi, fino all'incrocio con il prolungamento di Via Campo Ascolano

11<sup>^</sup> sede farmaceutica: Via Pontina sud - Via Pontina nord - comune di Roma - Via dei Castelli Romani - Via Campobello - Via Nicaragua - Via della Maggiona.

12<sup>^</sup> sede parte da Pomezia sud, confine con s.s. Pontina Nuova e prosegue costeggiando il confine della 9<sup>^</sup> sede farmaceutica (nucleo Castagnetta), prosegue lungo il confine del Comune di Ardea, sale lungo il perimetro della 6<sup>^</sup> sede farmaceutica (campo Jemini, torvaianica alta e Martin Pescatore) proseguendo per Torvaianica lato Ostia a confine con la 2<sup>^</sup> e la 10<sup>^</sup> sede farmaceutica. Costeggia tutto l'aeroporto di Pratica di Mare attraversando Via di Decima, salendo fino al confine del Comune di Roma. Ritorna sul lato nord confinando con l'11<sup>^</sup> sede fino al bivio di Pomezia, ripartendo per Torvaianica sulla Via del Mare a confine con la 4<sup>^</sup> e la 7<sup>^</sup> sede farmaceutica, devia per la zona 167, confinando con l'8<sup>^</sup> sede e ritornando sulla s.s. Pontina lato sud a confine con la 9<sup>^</sup> sede farmaceutica.

All'interno del perimetro della 12<sup>^</sup> sede sono compresi i nuclei abitati denominati Vixcerè, Iottizzazione 16 Pini, Macchiozza, Colli di Enea, Via del Mare e il Borgo antico di Pratica di Mare, tutta la zona agricola a ridosso dell'aeroporto di Pratica di Mare e Torvaianica, Via della Fotomeccanica, zona industriale di Via Ontazzoli e la restante zona agricola di Vaccareccia, Via Carlo Poma e Via Monte d'Oro.

#### COMUNE DI RIANO

1<sup>^</sup> sede farmaceutica: confini geografici con i comuni di Castelnuovo di Porto, Sacrofano e Roma per la zona Flaminia, fino a Via Rianese e fino a Viale Parigi per la zona interna al comune di Riano;





2<sup>a</sup> sede farmaceutica: confini geografici con i Comuni di Castelnuovo di Porto, Roma e Monterotondo per la zona Tiberina, fine Via Dante Alighieri e fine Via Giovanni XXIII per la zona interna al comune di Riano.

#### COMUNE DI ROCCA DI PAPA

1<sup>a</sup> sede farmaceutica: Via XX Settembre, Viale del Tufo, Viale Madonna del Tufo, Vicolo delle Grotte, Vicolo del Muraglione, Via dei Fienili, Vicolo Piazza Vecchi, Via Maceilo Vecchio, Largo Massimo D'Azeglio, Via della Pantanella, Via San Francesco D'Assisi, Via Giuseppe Mazzini, Via Frascati c.u., Largo Oratorio, Via dei Condotti, Vicolo della Cava, Via dell'Archetto, Via Leonida Montanari, Via delle Milizie, Piazza Giuseppe Garibaldi, Via Antonio Gramsci, Via Sepolcro Scacci, Via Augusto Giovanazzi, Via della Cava, Vicolo Sepolcro Scaccia, Via Cavour, Piazza della Repubblica, Via Cesare Battisti, Via Ruccia, Viale Silvio Spaventa, C.s.a della Costituente, Via Giuseppe Lucatelli, Via Antonio Santovetti, Via dell'Ortagia, rampa dell'Ortagia, Viale Enrico Ferti, Via dei Caprari, Via Fosso Martino, Vicolo Fosso Martino, Largo del Selciato, Via Umberto De Luca, Via delle Scalette, Via Michele Stefano De Rossi, Via del Porticato, Via Scalinata del Mattatoio, Piazza Valeriano Gatta, Via Felice Cavallotti, Via Achtermann, Vicolo dell'Osservatorio, Via delle Pentime, Vicolo delle Pentime, Via Focicchia, Vicolo dei Caprari, Piazza del Duomo, Via del Duomo, Vicolo del Duomo, Via San Sebastiano, Borgo Valle Vergine, Via di Palazzolo, Via Roma, Via San Carlo Borromeo;

2<sup>a</sup> sede farmaceutica: Via Albero Bello, Via dell'Osservatorio, Via del Crocifisso, Vicolo del Crocifisso, Via della Portella, Vicolo della Portella, Via 1<sup>o</sup> Maggio, Via 2 Giugno, Via XIV Febbraio, Via IV Novembre, Via dei Monti, Via Albalonga, Via XXV Aprile, Via Grotte Cave, Via Pozzo del Principe, Via Vicinale del Faete, Via Principi (Valle Perona), strada comunale di Velletri, Via Vecchia di Velletri, Via Montepennolo, Via Maschio delle Faete, Via Rocca Priora, Via dei Chiusini, Via della Costarella, Via Montecavo campagna, Via Prato Fabio, Via dei Campid'Annibale, Via Monte Cave, Via della Fortezza, Via delle Barozze, Via dei Laghi, Via Ariccia, Vicolo dei Campi d'Annibale;

3<sup>a</sup> sede farmaceutica: Via delle Calcare, Via Vicinale della Macchia, Via Valle San Lorenzo, Via dei Volli, Località Sacramento, Via dei Laghi km., Via Casa Romito, Via Vicinale dei Colli, strada vicinale Casal Romito, strada vicinale dei Colli, Via del Troio, Via Valle Vergine, Borgo Valle Vergine campagna, Via delle Rose, Via dei Castagni, Via delle Ortensie, Via Europa, Via del Vallone, Via Monte delle Castagne, Località Catorso, Via del Vallone, Via Frascati, Via dei Ciclamini, Via dei Gelsomini, Via dei Gerani, Via dei Papaveri, Via Italia, Via delle Margherite, Via Colle delle Streghe, Via Catorso, Via Catorso il tronco, Via Marino campagna, Via dei Castelli Romani, Via del Casalaccio, Via degli Ulivi, Via delle Mimose, Via della Molara, Via Ariccia, Via Pratom della Molara, Via di Frascati campagna, strad statale, Via di Marino, Via Valle Focicchia.

#### COMUNE DI ROCCA PRIORA

1<sup>a</sup> sede farmaceutica: Via Ludovico Ariosto, Piazza Belvedere, Via Cavour, Largo Europa, Via Giuseppe Garibaldi, Piazza Giuseppe Garibaldi, Via Lamarmora, Via Alessandro Manzoni, Via Giuseppe Mazzini, Via di Mezzo, Vicolo Olivo, Via Paolina, Via Principe di Piemonte, Via Regina Margherita, Via Raffaele Sanzio, Via Torquato Tasso, Via Umberto I<sup>o</sup>, Piazza Umberto I<sup>o</sup>, Piazza Vittorio Emanuele, Vicolo Umberto I<sup>o</sup>, Vicolo Tasso, Via Corbio, Via G. Giobbe, Via della Rai, Via Saponara, Via dei Vigneti, Vicolo dei Vigneti, Piazza Bruno Buozzi, Via del Campo Sportivo, Via Fontana Maggiore, Via Giovanni XXIII, Via della Rocca, Via Vittorio Alfieri, Via Galileo Galilei, Via Lazio, Via Niccolò Machiavelli, Via degli Olmi, Vicolo degli Olmi, Largo Pallotti, Via Passero Solitario, Via Roma, Vicolo Roma, Via della Cunetta, Via Alcide De Gasperi, Via Enrico De Nicola, Via Luigi Einaudi, Via Giacomo Matteotti, Via del Sassone, Via Fontana Bella, Via delle Fossette, Via Vecchia della Fontana, Via Palmiro Togliatti, Via della Pineta, Via delle Canepine, Via Kennedy.

2<sup>a</sup> sede farmaceutica: Via Colle Scappucciato, Piazza Colle San Pietro, Via Tuscolana, Via Castelli Romani, Via Fontana Vecchia, Via Malpasso d'Acqua, Via Università Agraria, Via Bel Poggio, Via Fontana Verdina, Via Anagnina Rocca di Papa, Via degli Anemoni, Via degli Oleandri, Via dei Ciclamini, Via dei Fiordalisi, Via dei Narcisi, Via dei Pini, Via dei Salici, Via del Biancospino, Via del Buero, Via del Giglio, Via del Roseto, Via delle Acacie, Via delle Azalee, Via delle Dalie, Via delle Mimose, Via delle Ortensie, Via Osteria Nuova, Via delle Palme, Via delle Tubie, Via delle Viole, Via Rocca Di Papa, Via della Molara, Via Monte Ceraso, Località Piani di Caiano, Via delle Robinie, Via dei Gelsi, Via delle Petunie, Via delle Primule, Via delle Campanule, Via della Fornace, Via delle Ginestre, Via Cesare Battisti.




9

Via Fabio Filzi, Viale Aldo Moro, Via Oberdan, Via Voce Comune, Via Nazario Sauro, Via San Sebastiano, Via Soland, Via Vicinale del Tuscolo, Via Arenatura, Via Belmonte, Via dei Prati, Via dei Principi, Via degli Aceri, Via del Bosco, Via Colle Lano, Via Colle Verde, Via del Castagno, Via del Salice, Via della Galassia, Via Himalaya, Via Marte, Via Mediana di Valle Moretta, Via Mercurio, Via Monte Artemisio, Via Nettuno, Via Saturno, Via Trilussa, Via Uranio, Via Bellingeri, Via Giove, Via del Fabbro, Via Venere, Via Plutone, Via Mediano, Via Carpinello, Via dei Ciliegi, Via dei Cipressi, Via dei Donatori, Via dei Pioppi, Via dei Romani, Via dei Tigli, Via degli Armenti, Via del Basolato, Via del Lago Regillo, Via del Vergaro, Via delle Carrozze, Via delle Viti, Via dell'Incitore, Via delle Riguardate, Via Olimpia, Via Velletri, Piazza Giglio Rosso, Via degli Abeti, Via Monte Fiore, Via delle Margherite, Via delle Rose, Via delle Pigne, Via del Vento, Via delle Magnolie, Via delle More, Via del Grillo, Via dei Giacinti, Via del Pruneto, Via delle Orchidee, Via degli Artisti.

3<sup>a</sup> sede farmaceutica: la terza sede farmaceutica comprende l'intera frazione comunale di colle di Fuori e le strade Via dei Savelli e Via della Montagna Spaccata.

### COMUNE DI SAN CESAREO

1<sup>a</sup> sede farmaceutica: delimitazione del territorio da ovest a sud, comune di Colonna, comune di Montecompatri, comune di Rocca Priora, delimitazione territorio da sud a est, tracciato bretella autostradale Fiano-San Cesareo dalla intersezione con l'autostrada Roma-Napoli fino all'intersezione con la strada statale Casilina, delimitazione del territorio da est nord ovest, Via Casilina a partire dalla bretella autostradale, Via Marcelliana III<sup>a</sup>, Via del Campo Sportivo, autostrada Roma-Napoli;

2<sup>a</sup> sede farmaceutica: il perimetro è determinato nella restante parte del territorio comunale eccedente la predetta area riferita alla prima farmacia.

### COMUNE DI SANTA MARINELLA

1<sup>a</sup> sede farmaceutica: Via Aurelia 304 comprende il territorio delimitato dal Fosso Ponton del Castrato, dall'autostrada, da Via Punico e dal fosso Santa Maria Morgana, Ferrovia, Via dei Fiori all'incrocio con Via delle Dalie, Via Aurelia, incrocio con Fosso Castelsecco fino alla costa;

2<sup>a</sup> sede farmaceutica: Via Giunone Lucina, Santa Severa comprendente tutto l'abitato di Santa Severa, fino al fosso Fontenuovo;

3<sup>a</sup> sede farmaceutica: Via Aurelia 505/D, Santa Marinella comprendente il territorio delimitato dal confine con il comune di Civitavecchia (fosso Marangone), fosso Ponton del Castrato, autostrada, Via Punico fino al mare;

4<sup>a</sup> sede farmaceutica: comprendente il territorio delimitato dal fosso di Santa Maria Morgana, a monte della ferrovia, Via dei Fiori, Via delle Dalie, Via Aurelia, Via Fossa Castelsecco, Costa fino all'incrocio con fosso Pontenuovo e fosso Pontenuovo.

### COMUNE DI SEGNI

1<sup>a</sup> sede farmaceutica: comprende l'intero territorio comunale con l'esclusione della sola zona sortodescritta, di pertinenza della seconda sede;

2<sup>a</sup> sede farmaceutica: partendo da Via Filippo Turati, essa comprende la zona bassa del centro urbano

a sud di Piazza Cesare Battisti, Via Antonio Gramsci, Via Guglielmo Marconi, Via Cavignano.

### COMUNE DI SUBLIACO

1<sup>a</sup> sede farmaceutica:

2<sup>a</sup> sede farmaceutica: le sedi comprendono promiscuamente l'intero territorio comunale.

3<sup>a</sup> sede farmaceutica: località Vignola

### COMUNE DI TIVOLI

1<sup>a</sup> sede farmaceutica: Piazza Santa Croce, Viale Trieste, Via De Camillis, Via Colsereno fino al vicino vicolo Inversata, Piazza Nicodemi, Via 2 Giugno, lato sinistro verso Piazza Santa Croce;

2<sup>a</sup> sede farmaceutica: Largo San Giovanni, Viale Tomei, Viale Picchioni, Via Campo Sportivo, Via Cinque Giornate, Via dei Pini, Via Empolitana, Via Acquaregna e adiacenze,

AS RA

3<sup>a</sup> sede farmaceutica: Largo Cesare Battisti, Via del Trevio, Via 2 Giugno lato destro, Via Colsereno fino al bivio con Vicolo Inversata, Piazza San Vincenzo, Vicolo del Pilaro, Via D. Giuliani, Via dei Senili fino a Largo Cesare Battisti;

4<sup>a</sup> sede farmaceutica: Piazza Plebiscito, Via del Gesù, Via Missione, Via S. Viola, Vicolo dei Ferri, Vicolo dei Platani, Via Palatina;

5<sup>a</sup> sede farmaceutica: Piazza Rivarola, Via Ponte Gregoriano, Vicolo delle Erbe, Via del Seminario, Vicolo del Duomo, Piazza del Duomo, Via Colle P. D. Tetani, Via V. Valerio;

6<sup>a</sup> sede farmaceutica. frazione Bagni di Tivoli. dal ponte della ferrovia sulla Tiburtina, sulla destra lungo la linea ferroviaria fino all'incrocio con l'acquedotto A.C.E.A., segue l'acquedotto fino all'altezza di Via Bacci. lato sinistro della stessa sino alla Tiburtina, lato sinistro della stessa fino all'altezza di Via Nicodemi, lato sinistro della stessa sino alla stazione ferroviaria, lungo la linea ferroviaria fino al ponte sulla Tiburtina;

7<sup>a</sup> sede farmaceutica: Via Tiburtina, Strada San Vittorino, strada Rosolina Vecchia, Via di Villa Adriana, Via della Rosolina Nuova, Via di Ponte Lucano, Via Tiburtina;

8<sup>a</sup> sede farmaceutica: bivio Via Tiburzio, Via San Bernardino da Siena, Via Braschi fino al bivio di Via Braschi Colle Ripoli;

9<sup>a</sup> sede farmaceutica: Via Empolitana dall'incrocio di Via degli Ulivi fino all'incrocio di Via del Lavoro;

10<sup>a</sup> sede farmaceutica: Via Campolimpido lato sinistro (dal numero civico 33), Via del Melograno (lato destro e sinistro), Chiesa San Carlo Borromeo, Via San Carlo Borromeo, Via San Borromeo lato destro e sinistro, Via Campolimpido lato destro e sinistro fino ai numeri civici 65, 72;

11<sup>a</sup> sede farmaceutica: lato destro di Via Nicodemi fino alla stazione ferroviaria, segue la linea ferroviaria fino all'altezza di Via Aeronautica, Via Tiburtina fino all'incrocio con la via provinciale per Guidonia, provinciale per Guidonia fino alla località Pantane, segue i confini della Borgata Antonelli fino all'altezza di Via Bacci lato destro della Tiburtina (direzione Tivoli) fino all'incrocio di Via Nicodemi;

12<sup>a</sup> sede farmaceutica: inizio località Crocetta, riva destra del fiume Aniene, pendici monti comunali e confini del comune;

13<sup>a</sup> sede farmaceutica: dal ponte Lucano Vecchio, via della Rosolina lato destro verso via di Villa Adriana, Via Rocca Bruna, lato est e lato sud del villaggio Adriano compreso, strada Maremmana inferiore sui due lati fino al fontanile dell'Acqua Ferrara al Ponte Lucano Vecchio.

#### COMUNE DI VALMONTONE

1<sup>a</sup> sede farmaceutica Via Casilina: Largo M. De Persis, Piazza Costituente, Piazza del Pero, Piazza Giusto De' Conti, Piazza U. Pillozzi, Via Cardinale O. Giorgi, Via dei Telari, Via del Balcone, Via del Paradiso, Via del Pero, Via Nazionale, Via Nuova, Via Porta Romana, Via San Francesco, Via Santo Stefano, Vicolo Bertarelli, Vicolo Fiori, Vicolo del Balcone, Vicolo della Pescheria, Vicolo delle Scalette, Vicolo Galeotti, Vicolo San Francesco, Vicolo Sant'Andrea, Vicolo Santo Stefano, Corso Garibaldi, Largo Porta Napoletana, Largo Santa Maria in Selce, Largo Umberto Cremona, Via Costarella, Via dei Torriani, Via dell'Archetto, Via I. Masulla, Via Passeggiata, Via Porta Napoletana, Via Ungheria, Vicolo dell'Archetto, Vicolo delle Vedove, Vicolo dello Sdrucciolo, Largo Fantozzi, Largo Paolo VI<sup>o</sup>, Piazza Brodolini, Via Casilina, Via Giacomo Matteotti, Via Rerò Natalizia, Via Scalette, Viale XXV Aprile, Largo Roma, Piazza della Repubblica, Via del Broglio, Via del Giardino, Via della Forma, Via Firenze, Via Milano, Via Napoli, Via Sant'Antonio, Vicolo del Broglio, Colle Ospedale, Via Casaleno, Via del Canale, Via

Palestrina, Via Prato della Madonna, Via Prenestina, Via Tota, Colle Ostese, Colle Sant'Angelo, Piazza Alcide De Gasperi, Via Casilina, Via Colle Ostese, Via Molino San Giovanni, Via della Repubblica, Via San Barnaba, Via Sant'Angelo, Colle Acqua Maggio, Colle Canale, Colle Marzano, Colle Mezzo Panc, Colle Pereto, Colle Ventrano, Via Palestrina, Via Prenestina;

2<sup>a</sup> sede farmaceutica: Via Pizzuti Fioravante I; Colle Bagnolo, Colle Fontana Vecchia, Via Clito Simeoni, Via Filippo Turati, Via Fontana Vecchia, Via Antonio Gramsci, Via Grotticella, Colle Balvedero, Via Artana, Via dei Castagni, Via dei Lecci, Via dei Pini, Via dei Tigli, Colle Favetto, Colle Morello, Colle Pozzanga, Colle San Giovanni, Colle Verdone, Colle Zingrillo, Via Aldo Moro, Via Colle Aprano, Via Enrico Berlinguer, Via Pozzanga, Colle Piscarello, Largo Goffredo Mameli, Piazza della Rinascita, Piazza Europa, Via Giosué Carducci, Via Cavour, Via Dante, Via Eleonora, Via Fratelli Cervi, Via Giacomo Leopardi, Via Maestro Castorino, Via Goffredo Mameli, Via Giuseppe Mazzini, Via Colle della Cava, Colle Falcione, Colle Le Pastene, Colle Prevignano, Colle Sant'Onofrio, Colle Sefcione, Via Aldo Moro, Via

M. P.M.

Artena, Via del Caravone, Via Le Mura, Piazza Pizzuti Fioravante, Colle Barigliano, Colle Cannetozzo, Colle Cassette, Colle Castagna, Colle Ciciliano, Colle delle Lepri, Colle Putrella, Colle Salomone, Colle Vacoville, Colle Vallerano, Valle Pera, Valle San Paolo, Via Artena, Via Valle Chiara, Colle San Donato, Colle San Giudico, Valle Tuficci;

3<sup>^</sup> sede farmaceutica: quartiere Sant'Anna: Colle Tocciarelo, contrada La Volica, Via Campo dei Gelsi, Via Casilina, Via Doria Pamphili, Via Osteria Bruciata, Via Sant'Anna, Colle del Tesoro, Colle Formale Nuovo, Colle La Vecchia, Colle Pozzorico, Colle Santo Stefano, Colle Sterpara, Via Genazzano, Via San Bartolomeo, Via Don Guanella, Via Formale Nuovo, Via Kennedy, Via Pratolungo, Colle Aschioleto, Colle Cannettaccia, Colle S. Epica, Via Tiro a Segno.

### COMUNE DI VELLETRI

1<sup>^</sup> sede farmaceutica: Scalinata Santa Chiara, Vicolo Viola, Via E. Novelli, Via Antonelli, Piazza Trento e Trieste, perimetro ex convento Carmine per metri 175 circa sino ad incontrare l'incrocio di Via Ponente, Via F. Rose, Via Fontana della Rosa sino all'autoparco N.U. Fosso di Ponte Rosso sino al bivio di Via dei Laghi, da detto bivio a Viale Diaz, quindi incrociando Via dei Cappuccini attraverso i fabbricati Monaco fino a Via XXIV Maggio, poi incrocio strada statale Appia, strada statale Ariana, quindi sino all'incrocio Via M. Garibaldi, Viale Bruno Buozzi, Via De Veroni e infine tratto di Via del Corso sino alla scalinata di Santa Chiara;

2<sup>^</sup> sede farmaceutica: Scalinata Santa Chiara, Vicolo Viola, Via E. Novelli, Corso Vittorio Emanuele, Piazza Cairoli, Vicolo Giorgi, Galleria Ginnetti, parco comunale, Km. 40 circa di Via Appia, Via Sant'Alba, Via Lata, incrocio ex distributore Shell, semaforo Via M. Garibaldi, Corso Vittorio Emanuele fino alla scalinata Santa Chiara;

3<sup>^</sup> sede farmaceutica: Via E. Novelli, Via Antonelli, Piazza Trento e Trieste, Via San Giovanni Vecchio sino all'incrocio con Via della Libertà (scuola media Cardinali) fino all'incrocio con Via Paolina, poi attraverso Via delle Fratte, Vicolo della Gatta attraversando Via del Comune e Via del Corso sino ad incrociare Vicolo Moscatelli, lungo Via del Corso a Via L. Novelli, Viale G. Nati, Viale Bruno Buozzi, Galleria Ginnetti, Piazza Cairoli, Vicolo Giorgi, Via del Corso fino a Via E. Novelli;

4<sup>^</sup> sede farmaceutica: Vicolo della Gatta, Via delle Fratte, Via Paolina, Via dei Lauri, Vicolo San Francesco (ex Caserma Garibaldi), Via San Francesco, Via Albrizi, Via Murelle, Vicolo del Fico, Via Trinità, Via del Corso, Via Collicello, Via del Comune, Vicolo della Gatta;

5<sup>^</sup> sede farmaceutica: Corso Vittorio Emanuele, incrocio vicolo Moscatelli a Via L. Novelli, Viale Bruno Buozzi, parco comunale, km. 40 Via Appia, stazione ferroviaria, Palazzo Cherubini in Via delle Mura, Piazza XX Settembre, Viale Regina Margherita, scalinata San Martino, Corso Vittorio Emanuele fino all'incrocio con vicolo Moscatelli;

6<sup>^</sup> sede farmaceutica: Scalinata San Martino, Viale Regina Margherita, Piazza XX Settembre, Via delle Mura fino all'altezza dell'incrocio con Via del Corso (palazzo Cherubini), Via dei Bastioni, Villaggio INA Casa, lotizzazione Berardi sino ad intercettare Via di Ponente all'incrocio Vicolo San Francesco (ex caserma Garibaldi), Via San Francesco, Via delle Murelle, Vicolo del Fico, Via Trinità, Via del Corso sino alla scalinata San Martino;

7<sup>^</sup> sede farmaceutica: dall'incrocio tra l'Appia e Via Lata segue il fosso della Regina per circa 350 metri a monte, curva a destra e va diritta fino al perimetro a monte della recinzione cimiteriale, prosegue ancora diritta per circa 160 metri, poi scendendo interseca la Via Ariana a circa 230 metri dall'incrocio con la Via per Cori, scendendo incontra la Via per Cori a circa 370 metri dall'incrocio, torna indietro sulla Via di Cori, per circa 1000 metri, fino all'incrocio di Viale Aldo Moro. Viale Aldo Moro, prosecuzione Viale Aldo Moro fino all'incrocio con Via Ugo La Malfa, Piazzale G. Falcone, sede ex ferrovia, Via A. Mammucari, Via Trocavia, Via del Ponte della Regina, incrocio con la strada statale Appia, Via Appia fino al km 40, Via Sant'Alba, incrocio Via Lata;

8<sup>^</sup> sede farmaceutica: Viale Oberdan, Castel Ginnetti, Piazza Di Mano, Colle d'Oro, Pratolungo, Selva Nova, Colle Perino, Formaletti, Ulica, Acqua Vivola, Colle Carbonara, Le Corti, Malatesta, Capitancelli, Fossatello, Colle Pozzetto, Colle Prombo, Lupacchiotti, Colle Calcagno, Colle Nappa, Ulica, Colle Carciano, Sant'Antonio, Via Vecchia Napoli, Troncavia, Colle Ospedale, Bastioni, Colle Palazzo;

9<sup>^</sup> sede farmaceutica, Via dei Laghi: Colle Ottone alto, S. Eurosia, Fornaci, Poggi D'Oro, Pilara, Faiola, Colle Noca, Fiume, Colle Caldara, Madonna degli Angeli, Ponte Veloce, Ponte Veloce, Colle Patrone, Morici, Via dei Laghi, Acqua Lutra, Colle Ionci, Colle dei Marni, Prato, Colle Giorgi, Peschio;

10<sup>a</sup> sede farmaceutica: Via Cinque Archi, Vasconce, Mercatora, Fienili, Prato di Maggio, 5 Archi, Colli Zioni, San Pistro, Santa Maria dell'Orto, Ponte di Mele, Retarola, Colle Ortone basso, Pagamico, Rioli, Colle Stringa, Muracce, Campetto Macellari, Santirecchia, Gallinelli, San Tomao, Colle Scarano, La Parata, Colle Rosso, Capanna Murata, Sole e Luza, Colle San Francesco, Colle Santa Maria, Colle Salvia, Casale di Monaci, Le Mole, Spirito Santo, Colle Foro, Lazzaria, Giannettola, Colle San Clemente;

11<sup>a</sup> sede farmaceutica: Contrada Cigliolo, Tevola, Comune, Ceppete, Arcioni, Acqua Palomba, Colonnella, Casale Crocefissi, Barbetti, Catalini, Papazzano, Colle Pipino, Anana, contrada San Biagio;

12<sup>a</sup> sede farmaceutica: Piazza Trento e Trieste, Via San Giovanni Vecchio sino all'incrocio con Via della Libertà, Via della Libertà, Via Paolina, Via dei Lauri, Vicolo San Francesco (ex caserma Garibaldi), Via di Ponente per mt. 400 circa, quindi direttrice su fosso Sant'Anatolia sino all'incrocio con Via F. delle Rose, autoparco N.U., Via F. Delle Rose fino allo svincolo con Via di Ponente, ex perimetro convento del Carmine, Piazza Trento e Trieste.

### COMUNE DI ZAGAROLO

1<sup>a</sup> sede farmaceutica: comprende la parte sud dell'abitato, Via A. Fabrini dal n. 13 al n. 71, Vicolo Lungo dal n. 7 al n. 27, Via A. Gabio dal n. 57 al n. 1, Corso Vittorio Emanuele III, Viale Ungheria e le seguenti località: Colle Palazzola, Colle Palombara a Zagarolo scalo;

2<sup>a</sup> sede farmaceutica: parte nord del capoluogo, Via A. Fabrini dal n. 13 al n. 1, Vicolo Lungo dal n. 7 al n. 1, Via A. Gabio dal n. 57 al n. 91, Vicolo delle Carceri, Vicolo Grembi, Piazza Marconi, Via G. Colondrelli, Borgo San Martino e le seguenti località: Colle Santa Maria di fronte, Colle del Pero, Colle Nilla, Colle Savelli, Sant'Apollinare, Cancellata.

3<sup>a</sup> sede farmaceutica: comprende prevalentemente il nucleo abitato di Valle Martella, in costante sviluppo demografico ed il Colle Pallavicini, Colle Mozzo ed i Colli delle Cancellate, delimitata dal confine con i territori comunali di Roma, Montecompatri e San Cesareo, dalla Strada provinciale Ostariola Colonna e dalla strada provinciale Predestina (la nuova sede farmaceutica non modifica i perimetri delle zone 1 e 2 pertinenti alle farmacie esistenti in quanto nel precedente piano, di cui al verbale n. 22 del 22.11.71, la zona 3 era già indicata quale area del territorio servita dalle farmacie dei comuni limitrofi).

