

*R. Di. Di. Di.*

Supplemento ordinario n. 7 al "Bollettino Ufficiale" n. 26 del 29 settembre 2003

Soediz. in a. p. art. 2 comma 20/c legge 662/96 - Filiale di Roma

Anno XXXIV

REPUBBLICA ITALIANA

# BOLLETTINO UFFICIALE DELLA REGIONE LAZIO

PARTE PRIMA - PARTE SECONDA

Roma, 20 settembre 2003

Si pubblica occasionalmente il n. 0, 20 e 30 di ogni mese.  
Registrazione: Tribunale di Roma n. 368/1986

DIREZIONE REDAZIONE E AMMINISTRAZIONE PRESSO LA PRESIDENZA DELLA GIUNTA REGIONALE - VIA CRISTOFORO COLOMBO, 212 - 00147 ROMA

IL BOLLETTINO UFFICIALE si pubblica a Roma in due distinti fascicoli:

- 1) la Parte I (Atti della Regione) e la Parte II (Atti dello Stato e della U.E.)
- 2) la Parte III (Avvisi e concorsi)

**Modalità di abbonamento e punti vendita:**

L'abbonamento ai fascicoli del Bollettino Ufficiale si effettua secondo le modalità e le condizioni specificate in appendice e mediante versamento dell'importo, esclusivamente sul c/c postale n. 42759001 intestato a Regione Lazio abbonamento annuale o semestrale alla Parte I e II; alla parte III; alle parti I, II e III al Bollettino Ufficiale. Per informazioni rivolgersi alla Regione Lazio - Servizio Promulgazione e Pubblicazione, Tel. 06-51685371 - 06-51685116/18.

Il Bollettino Ufficiale della Regione Lazio è ora consultabile anche in via telematica tramite Internet accedendo al sito [www.regione.Lazio.it](http://www.regione.Lazio.it)

Il Bollettino Ufficiale può essere visualizzato e/o stampato sia in forma testuale che grafica.

Gli utenti sono assistiti da un servizio di "help" telefonico (06-85084200).

Da Gennaio 2001 l'accesso alla consultazione del Bollettino in via telematica tramite INTERNET è gratuito al pubblico.

Si rinvia ugualmente all'appendice per le informazioni relative ai punti vendita dei fascicoli del Bollettino Ufficiale.

## Riproduzione anastatica

### PARTE I

#### ATTI DELLA GIUNTA REGIONALE

DELIBERAZIONE DELLA GIUNTA REGIONALE 1° agosto 2003, n. 767.

D.Lgs. 351/99, attuazione dell'art. 5 e dell'art. 6. Valutazione preliminare della qualità dell'aria ed individuazione, in prima applicazione, delle zone del territorio regionale di cui agli artt. 7, 8 e 9 del suddetto decreto

Pag. 3

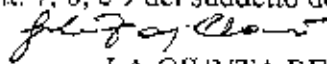
DELIBERAZIONE DELLA GIUNTA REGIONALE 1° agosto 2003, n. 775.

Atto di recepimento dell'accordo integrativo regionale siglato con le OO.SS. di categoria maggiormente rappresentative, ai sensi del D.P.R. 272/00, che disciplina i rapporti con i medici specialisti pediatri di libera scelta

» 28



OGGETTO: : D.lgs. 351/99 -- Attuazione dell'art. 5 e dell'art.6 -- Valutazione preliminare della qualità dell'aria ed individuazione, in prima applicazione, delle zone del territorio regionale di cui agli artt. 7, 8, e 9 del suddetto decreto.



LA GIUNTA REGIONALE

Su proposta dell'Assessore all'Ambiente.

VISTO il D.lgs. del 4/8/1999 n.351 "Attuazione della direttiva 96/62/CE in materia di valutazione e gestione della qualità dell'aria ambiente";

VISTO il Decreto del 02/04/2002 n. 60 "Recepimento della direttiva 99/30/CE del Consiglio del 22/04/99 concernente i valori limite di qualità dell'aria ambiente per il biossido di zolfo, il biossido di azoto, gli ossidi di azoto, le particelle e il piombo e la direttiva 2000/69/CE relativa ai valori limite di qualità dell'aria ambiente per il benzene ed il monossido di carbonio";

VISTO il Decreto 1° ottobre 2002, n. 261 recante le "Direttive tecniche per la valutazione preliminare della qualità dell'aria ambiente, i criteri per l'elaborazione del piano e dei programmi di cui agli articoli 8 e 9 del D.lgs. 351/99";

CONSIDERATO che ai sensi degli artt. 7, 8 e 9 del D.lgs. n.351 del 4/8/1999, le regioni debbono provvedere, su base di valutazioni preliminari, di cui all'art. 5, e, successivamente, sulla base della valutazione di cui all'art. 6 del suddetto decreto, ad individuare:

- le zone critiche, per le quali debbono essere posti in essere piani d'azione contenenti le misure da adottare nel breve periodo,
- le zone di risanamento, nelle quali debbono essere adottati programmi di intervento mirati, affinché i livelli di uno o più inquinanti rientrino nei valori limite e nei termini stabiliti nel sopracitato D.M. n. 60/2002;
- le zone di mantenimento, nelle quali devono essere adottati piani di mantenimento al fine di preservare la migliore qualità dell'aria;

VISTO in particolare l'articolo 6 commi 2, 3, 4, 5 del D.lgs. 351/99 che prevede che le regioni procedano alla classificazione del territorio regionale in zone omogenee sotto il profilo della qualità dell'aria ai fini della pianificazione degli interventi da assumere in coerenza con quanto previsto dalla normativa;

CONSIDERATO che il D.M. n 60 del 2002, ai fini dell'attuazione dell'art. 6 del D.lgs. 351/99, riporta all'allegato VII le soglie di valutazione superiore ed inferiore per valutare le concentrazioni di Biossido di Zolfo, di Biossido di Azoto, di Ossidi di Azoto, di Materiale Particolato (PM10), di Piombo, di Benzene e Monossido di Carbonio nell'aria ambiente entro una zona o un agglomerato;

TENUTO CONTO dell'articolo 5 del D.lgs. 351/99 che prevede che le regioni procedano alla valutazione preliminare della qualità dell'aria ambiente nella regione;

PRESO ATTO della determinazione del Direttore Regionale Ambiente e Protezione civile n. B0973 del 19/05/03 con la quale è stato istituito un gruppo di lavoro cui hanno partecipato esperti del Comune di Roma, di Arpa Lazio e della Regione, con il compito di elaborare uno studio di classificazione sulla base delle indicazioni contenute nel citato D.M.261/2002;

CONSIDERATO che i lavori per lo studio della zonizzazione del territorio regionale sono terminati con l'incontro del gruppo tecnico del 16/07/03 e l'elaborato è stato trasmesso alla Direzione Regionale in data 21/07/03 con nota prot. n. 113403;



VISTA la relazione prodotta dal suddetto gruppo di lavoro nella quale sono stati esaminate le condizioni dei territori comunali rispetto ai singoli inquinanti secondo i seguenti parametri:

- popolazione residente derivata da censimento ISTAT 2001
- estensione territoriale dei comuni
- carta dell'uso del suolo (data base CORINE)
- carta delle aree urbane
- censimento delle emissioni di sorgenti di tipo diffuso e sorgenti puntuali
- carta della stima dell'indice meteorologico della capacità dispersiva e diffusiva dell'atmosfera
- dati della rete di rilevamento dell'inquinamento atmosferico dell'ultimo quinquennio

viene proposta la classificazione del territorio regionale per i singoli inquinanti in 5 classi:

- classe A: comuni nei quali la concentrazione dello specifico inquinante è minore del margine inferiore di valutazione;
- classe B: comuni nei quali la concentrazione dello specifico inquinante è compreso tra il margine inferiore di valutazione ed il margine superiore di valutazione;
- classe C: comuni nei quali la concentrazione dello specifico inquinante è compreso tra il margine superiore di valutazione e il limite previsto dalla normativa;
- classe D: comuni nei quali la concentrazione dello specifico inquinante è compreso tra il limite previsto dalla normativa e il suddetto limite aumentato del margine di tolleranza;
- classe E: comuni in cui lo specifico inquinante è superiore al limite previsto dalla normativa aumentato del margine di tolleranza;

e viene proposta una classificazione complessiva della qualità dell'aria in 4 classi, emerse dall'analisi statistica condotta mediante un processo di "cluster analysis" sull'insieme dei comuni così come classificati per ogni inquinante secondo i criteri suddetti;

CONSIDERATO che sulla base del lavoro svolto i territori comunali risultano classificati come nell'allegato A;

RITENUTO che l'analisi condotta consente anche la valutazione preliminare della qualità dell'aria ambiente, di cui all'articolo 5 del D.lgs n 351/1999, riassunta nell'allegato B, dalla quale risulta che:

- in ordine all'inquinante Biossido di Zolfo non esistono criticità nella regione, essendo i valori misurati inferiori ai limiti di valutazione inferiore;
- in ordine all'inquinante Piombo non esistono situazioni di criticità in accordo con la cessazione dell'uso del metallo nelle benzine e l'assenza di altre sorgenti;
- in ordine all'inquinante Benzene, per il quale è presente un andamento progressivo favorevole, solo tre comuni sono stati valutati ad alta criticità;
- in ordine al Biossido di Azoto risulta rispettato il limite dei 18 superamenti del valore di 200  $\mu\text{g}/\text{m}^3$  in tutti i comuni, mentre il limite per le medie annue è superato in quattro comuni (Roma, Frosinone, Ferentino, Cassino). Anche per questo inquinante si deve tener conto che, a seguito degli interventi strutturali assunti, la situazione è in miglioramento, come si evince dallo studio dei risultati dei controlli eseguiti negli ultimi due anni, anziché degli ultimi cinque anni come prescritto;
- In ordine agli Ossidi di Azoto ai fini della protezione degli ecosistemi e della vegetazione nelle tre stazioni di misura conformi alle caratteristiche prescritte si misurano valori inferiori al limite previsto;
- In ordine alle PM10, la situazione del Lazio si presenta complessa; infatti due comuni (Roma e Frosinone) presentano valori superiori ad entrambi i limiti (media annua e numero di superamenti annui del limite delle medie giornaliere); nel rimanente territorio della regione deve presumersi un fondo elevato, essendo presenti valori della media annua compresi tra il margine

superiore di valutazione e il limite della media annua, e numero di superamenti annui del limite delle medie giornaliere maggiore del limite previsto. I valori misurati portano a concludere che tali superamenti possono interessare l'intero territorio regionale prescindendo dalla presenza di agglomerati; questa constatazione porta a concludere, unitamente ad altre considerazioni e conoscenze, che hanno estrema rilevanza i fenomeni di trasporto di polveri che si ritiene siano di provenienza estera, costituite principalmente da polveri desertiche. In questo momento quindi non è possibile stabilire se a Roma l'inquinamento da PM10 sia sopra o entro i limiti previsti dalle norme; in merito sono programmati studi tesi a determinare il contributo delle polveri naturali. Relativamente alla città di Frosinone, dovranno essere condotti anche approfondimenti per valutare se la situazione fornita dalla stazione di rilevamento sia una condizione diffusa della città o sia una condizione significativa solo per la zona ove è ubicato il punto di misura. In tale caso, risolto tale situazione, la città di Frosinone potrebbe essere valutata alla stregua delle altre città capoluogo del Lazio con esclusione di Roma;

- in ordine al monossido di carbonio (CO) solo due comuni, Roma e Frosinone, possono essere valutati ad alta criticità ma con un andamento molto favorevole specie negli ultimi due anni a dimostrazione dell'efficacia dei provvedimenti strutturali assunti (metanizzazione del riscaldamento domestico e miglioramento della qualità delle emissioni dei veicoli circolanti);

CONSIDERATO che nell'incontro del 18/07/03 del gruppo tecnico per la valutazione finale dello studio di zonizzazione del territorio della Regione Lazio ha confermato la necessità effettuare approfondimenti necessari per la conoscenza dell'inquinamento atmosferico negli agglomerati di Roma e di Frosinone;  
all'unanimità

DELIBERA

5 AGO. 2003



- 1) Di classificare i territori dei comuni della regione Lazio, ai fini dell'articolo 5 del D.lgs. n. 4 agosto 1999 n. 351, secondo quanto riportato nell'allegato A che costituisce parte integrante delle presente deliberazione;
- 2) Di valutare preliminarmente la qualità dell'aria ambiente nella regione, ai sensi dell'art. 5, secondo l'allegato B che costituisce parte integrante della presente deliberazione
- 3) Di disporre che siano predisposti piani di azione, relativamente agli inquinanti monossido di carbonio, biossido di azoto, PM10, benzene per i territori dei comuni di Roma e Frosinone e, relativamente all'inquinante biossido di azoto per i territori dei comuni di Cassino e Ferentino.
- 4) Di individuare, ai sensi dell'articolo 7 del D.lgs 351/99, i sindaci dei comuni interessati quale autorità competente alla gestione delle situazioni di rischio di superamento delle soglie di allarme e dei valori limite.
- 5) Di dare mandato ad Arpa Lazio di approfondire, con specifici studi e campagne di misure la reale situazione del territorio del comune di Frosinone e Ferentino.
- 6) Di dare mandato al Dipartimento Territorio - Direzione Regionale Ambiente e Protezione civile ed ad ARPA Lazio di condurre tutti i necessari studi per definire il contributo ai valori di PM10, riscontrati nel Lazio, delle polveri naturali, con particolare approfondimento circa le polveri desertiche africane; a tal fine è autorizzata una spesa di 200.000 euro nel corrente anno che dovrà gravare sull'UPB E33 e 400.000 euro nel 2004 mediante creazione di uno specifico capitolo nel bilancio di previsione dell'esercizio finanziario 2004;
- 7) Di dare mandato ad ARPA Lazio di eseguire degli studi per la predisposizione dei piani di azione di cui al precedente punto 3;
- 8) Di revocare la propria deliberazione n. 521 del 14 febbraio 1995, ratificata dal Consiglio Regionale con deliberazione n. 1218 del 3 marzo 1995.

Il presente provvedimento sarà pubblicato sul Bollettino Ufficiale della Regione Lazio.

IL PRESIDENTE: F.to Francesco STORACE  
IL SEGRETARIO: F.to Tommaso Nardini

ALLEG. alla DELIB. N. 767  
DEL 1990



## ALLEGATO A

DELIBERAZIONE : D.lgs. 351/99 – Attuazione dell'art. 5 e dell'art.6 – Valutazione preliminare della qualità dell'aria ed individuazione, in prima applicazione, delle zone del territorio regionale di cui agli artt. 7, 8, e 9 del suddetto decreto.



1/523



**Classificazione del territorio comunale della Regione Lazio per biossido di zolfo (SO<sub>2</sub>) , biossido di azoto (NO<sub>2</sub>), benzene, particolato fine (PM<sub>10</sub>), ossido di carbonio (CO) e piombo**

*A*

*cl es*

CodComune	Provincia	Comune	BENZENE	CO	NO2	PM10	SO2	PIOMBO
12056001	Viterbo	Acquapendente	A	A	A	A	A	A
12056002	Viterbo	Arena di Castro	A	A	A	A	A	A
12056003	Viterbo	Bagnoregio	A	A	A	A	A	A
12056004	Viterbo	Barbarano Romano	A	A	A	A	A	A
12056005	Viterbo	Bassano Romano	A	A	A	A	A	A
12056006	Viterbo	Bassano in Teverina	A	A	A	A	A	A
12056007	Viterbo	Blera	A	A	A	A	A	A
12056008	Viterbo	Bolsena	A	A	A	A	A	A
12056009	Viterbo	Bommarzo	A	A	A	A	A	A
12056010	Viterbo	Calcata	A	A	A	A	A	A
12056011	Viterbo	Canepina	A	A	A	A	A	A
12056012	Viterbo	Canino	A	A	A	A	A	A
12056013	Viterbo	Capodimonte	A	A	A	A	A	A
12056014	Viterbo	Capranica	A	A	A	B	A	A
12056015	Viterbo	Caprarola	A	A	A	A	A	A
12056016	Viterbo	Carbognano	A	A	A	A	A	A
12056017	Viterbo	Castel Sant'Elia	A	A	A	A	A	A
12056018	Viterbo	Castiglione in Teverina	A	A	A	A	A	A
12056019	Viterbo	Celleno	A	A	A	A	A	A
12056020	Viterbo	Cellere	A	A	A	A	A	A
12056021	Viterbo	Civita Castellana	B	A	C	C	A	A
12056022	Viterbo	Civitella d'Agliano	A	A	A	A	A	A
12056023	Viterbo	Corchiano	A	A	A	A	A	A
12056024	Viterbo	Fabrica di Roma	A	A	A	A	A	A
12056025	Viterbo	Faleria	A	A	A	A	A	A
12056026	Viterbo	Farnese	A	A	A	A	A	A
12056027	Viterbo	Gallese	A	A	B	A	A	A
12056028	Viterbo	Gradoli	A	A	A	A	A	A
12056029	Viterbo	Graffignano	A	A	A	A	A	A
12056030	Viterbo	Grotte di Castro	A	A	A	A	A	A
12056031	Viterbo	Ischia di Castro	A	A	A	A	A	A
12056032	Viterbo	Latera	A	A	A	A	A	A
12056033	Viterbo	Lubriano	A	A	A	A	A	A
12056034	Viterbo	Marta	A	A	A	A	A	A
12056035	Viterbo	Montalto di Castro	B	A	C	B	A	A
12056036	Viterbo	Montefiascone	A	A	A	A	A	A
12056037	Viterbo	Monte Romano	A	A	A	A	A	A
12056038	Viterbo	Monterosi	A	A	A	A	A	A
12056039	Viterbo	Nepi	A	A	A	B	A	A
12056040	Viterbo	Onano	A	A	A	A	A	A
12056041	Viterbo	Oriolo Romano	A	A	A	A	A	A
12056042	Viterbo	Orte	A	A	B	C	A	A
12056043	Viterbo	Piansano	A	A	A	A	A	A
12056044	Viterbo	Proceno	A	A	A	A	A	A
12056045	Viterbo	Ronciglione	A	A	A	A	A	A
12056046	Viterbo	Villa San Giovanni in Tuscia	A	A	A	A	A	A
12056047	Viterbo	San Lorenzo Nuovo	A	A	A	A	A	A
12056048	Viterbo	Soriano nel Cimino	A	A	A	B	A	A



CodComune	Provincia	Comune	BENZENE	CO	NO2	PM10	SO2	PIOMBO
12056049	Viterbo	Sutri	A	A	A	B	A	A
12056050	Viterbo	Tarquinia	B	A	B	C	A	A
12056051	Viterbo	Tessennano	A	A	A	A	A	A
12056052	Viterbo	Tuscania	A	A	A	B	A	A
12056053	Viterbo	Valentano	A	A	A	A	A	A
12056054	Viterbo	Vallerano	A	A	A	A	A	A
12056055	Viterbo	Vasanello	A	A	A	A	A	A
12056056	Viterbo	Veiano	A	A	A	A	A	A
12056057	Viterbo	Vetralla	B	A	B	B	A	A
12056058	Viterbo	Vignanello	A	A	A	A	A	A
12056059	Viterbo	Viterbo	C	A	C	C	A	A
12056060	Viterbo	Vitorchiano	A	A	A	A	A	A
12057001	Rieti	Accumoli	A	A	A	A	A	A
12057002	Rieti	Amatrice	A	A	A	A	A	A
12057003	Rieti	Antrodoco	A	A	A	A	A	A
12057004	Rieti	Ascrea	A	A	A	A	A	A
12057005	Rieti	Belmonte in Sabina	A	A	A	A	A	A
12057006	Rieti	Borbona	A	A	A	A	A	A
12057007	Rieti	Borgorose	A	A	A	A	A	A
12057008	Rieti	Borgo Velino	A	A	A	A	A	A
12057009	Rieti	Cantalice	A	A	A	A	A	A
12057010	Rieti	Cantalupo in Sabina	A	A	A	A	A	A
12057011	Rieti	Casaprota	A	A	A	A	A	A
12057012	Rieti	Casperia	A	A	A	A	A	A
12057013	Rieti	Castel di Tora	A	A	A	A	A	A
12057014	Rieti	Castelnuovo di Farfa	A	A	A	A	A	A
12057015	Rieti	Castel Sant'Angelo	A	A	A	A	A	A
12057016	Rieti	Cittaducale	A	A	A	A	A	A
12057017	Rieti	Cittareale	A	A	A	A	A	A
12057018	Rieti	Collalto Sabino	A	A	A	A	A	A
12057019	Rieti	Colle di Tora	A	A	A	A	A	A
12057020	Rieti	Collegiove	A	A	A	A	A	A
12057021	Rieti	Collevecchio	A	A	A	A	A	A
12057022	Rieti	Colli sul Velino	A	A	A	A	A	A
12057023	Rieti	Concerviano	A	A	A	A	A	A
12057024	Rieti	Configni	A	A	A	A	A	A
12057025	Rieti	Contigliano	A	A	A	A	A	A
12057026	Rieti	Cottanello	A	A	A	A	A	A
12057027	Rieti	Fara in Sabina	A	A	B	B	A	A
12057028	Rieti	Fiamignano	A	A	A	A	A	A
12057029	Rieti	Forano	A	A	A	A	A	A
12057030	Rieti	Frasso Sabino	A	A	A	A	A	A
12057031	Rieti	Greccio	A	A	A	A	A	A
12057032	Rieti	Labro	A	A	A	A	A	A
12057033	Rieti	Leonessa	A	A	A	A	A	A
12057034	Rieti	Longone Sabino	A	A	A	A	A	A
12057035	Rieti	Magliano Sabina	A	A	A	B	A	A
12057036	Rieti	Marcellino	A	A	A	A	A	A
12057037	Rieti	Micigliano	A	A	A	A	A	A

CodComune	Provincia	Comune	BENZENE	CO	NO2	PM10	SO2	PIOMBO
12057038	Rieti	Mompeo	A	A	A	A	A	A
12057039	Rieti	Montasola	A	A	A	A	A	A
12057040	Rieti	Montebuccho	A	A	A	A	A	A
12057041	Rieti	Monteleone Sabino	A	A	A	A	A	A
12057042	Rieti	Montenero Sabino	A	A	A	A	A	A
12057043	Rieti	Monte San Giovanni in Sabina	A	A	A	A	A	A
12057044	Rieti	Montopoli di Sabina	A	A	A	A	A	A
12057045	Rieti	Morro Reatino	A	A	A	A	A	A
12057046	Rieti	Nespolo	A	A	A	A	A	A
12057047	Rieti	Orvinio	A	A	A	A	A	A
12057048	Rieti	Paganico Sabino	A	A	A	A	A	A
12057049	Rieti	Pescorocchiano	A	A	A	A	A	A
12057050	Rieti	Petrella Salto	A	A	A	A	A	A
12057051	Rieti	Poggio Bustone	A	A	A	A	A	A
12057052	Rieti	Poggio Catino	A	A	A	A	A	A
12057053	Rieti	Poggio Mirteto	A	A	A	A	A	A
12057054	Rieti	Poggio Molano	A	A	A	A	A	A
12057055	Rieti	Poggio Nativo	A	A	A	A	A	A
12057056	Rieti	Poggio San Lorenzo	A	A	A	A	A	A
12057057	Rieti	Posta	A	A	A	A	A	A
12057058	Rieti	Pozzaglia Sabina	A	A	A	A	A	A
12057059	Rieti	Rieti	C	A	C	C	A	A
12057060	Rieti	Rivodutri	A	A	A	A	A	A
12057061	Rieti	Roccantica	A	A	A	A	A	A
12057062	Rieti	Rocca Sinibalda	A	A	A	A	A	A
12057063	Rieti	Salisano	A	A	A	A	A	A
12057064	Rieti	Scandriglia	A	A	A	A	A	A
12057065	Rieti	Selci	A	A	A	A	A	A
12057066	Rieti	Stimigliano	A	A	A	A	A	A
12057067	Rieti	Tarano	A	A	A	A	A	A
12057068	Rieti	Toffia	A	A	A	A	A	A
12057069	Rieti	Tornicella in Sabina	A	A	A	A	A	A
12057070	Rieti	Torri in Sabina	A	A	A	A	A	A
12057071	Rieti	Turania	A	A	A	A	A	A
12057072	Rieti	Vacone	A	A	A	A	A	A
12057073	Rieti	Varco Sabino	A	A	A	A	A	A
12058001	Roma	Affile	A	A	A	A	A	A
12058002	Roma	Agosta	B	A	B	B	A	A
12058003	Roma	Albano Laziale	C	B	C	D	A	A
12058004	Roma	Allumiere	A	A	A	A	A	A
12058005	Roma	Anguillara Sabazia	B	A	B	C	A	A
12058006	Roma	Anticoli Corrado	A	A	A	A	A	A
12058007	Roma	Anzio	B	A	B	C	A	A
12058008	Roma	Arcinazzo Romano	A	A	A	A	A	A
12058009	Roma	Ariccia	C	A	C	C	A	A
12058010	Roma	Arsoli	B	A	B	B	A	A
12058011	Roma	Artena	B	A	B	C	A	A
12058012	Roma	Bellegra	A	A	A	A	A	A
12058013	Roma	Bracciano	B	A	B	C	A	A

CodComune	Provincia	Comune	BENZENE	CO	NO2	PM10	SO2	PIOMBO
12058014	Roma	Camerata Nuova	A	A	A	A	A	A
12058015	Roma	Campagnano di Roma	B	A	B	C	A	A
12058016	Roma	Canale Monterano	B	A	B	B	A	A
12058017	Roma	Canterano	A	A	A	A	A	A
12058018	Roma	Capena	A	A	A	B	A	A
12058019	Roma	Capranica Prenestina	A	A	A	A	A	A
12058020	Roma	Carpineto Romano	A	A	A	A	A	A
12058021	Roma	Casape	B	A	B	B	A	A
12058022	Roma	Castel Gandolfo	B	A	B	C	A	A
12058023	Roma	Castel Madama	B	A	B	C	A	A
12058024	Roma	Castelnuovo di Porto	B	A	B	C	A	A
12058025	Roma	Castel San Pietro Romano	A	A	A	A	A	A
12058026	Roma	Cave	B	A	B	C	A	A
12058027	Roma	Cerreto Laziale	A	A	A	A	A	A
12058028	Roma	Cervara di Roma	A	A	A	A	A	A
12058029	Roma	Cerveteri	C	B	C	D	A	A
12058030	Roma	Ciciliano	A	A	A	A	A	A
12058031	Roma	Cinetto Romano	A	A	A	A	A	A
12058032	Roma	Civitavecchia	C	B	C	C	A	A
12058033	Roma	Civitella San Paolo	B	A	B	B	A	A
12058034	Roma	Colleferro	C	A	C	D	A	A
12058035	Roma	Colonna	B	A	B	B	A	A
12058036	Roma	Fiano Romano	B	A	B	B	A	A
12058037	Roma	Filacciano	B	A	B	B	A	A
12058038	Roma	Formello	B	A	B	C	A	A
12058039	Roma	Frascati	C	A	B	C	A	A
12058040	Roma	Galliciano nel Lazio	B	A	B	C	A	A
12058041	Roma	Gavignano	B	A	B	B	A	A
12058042	Roma	Genazzano	B	A	B	C	A	A
12058043	Roma	Genzano di Roma	C	A	C	D	A	A
12058044	Roma	Gerano	A	A	A	A	A	A
12058045	Roma	Gorga	A	A	A	A	A	A
12058046	Roma	Grottaferrata	B	A	B	C	A	A
12058047	Roma	Guidonia Montecelio	D	C	C	D	A	A
12058048	Roma	Jenne	A	A	A	A	A	A
12058049	Roma	Labico	B	A	B	C	A	A
12058050	Roma	Lanuvio	B	A	B	C	A	A
12058051	Roma	Licenza	A	A	A	A	A	A
12058052	Roma	Magliano Romano	B	A	B	B	A	A
12058053	Roma	Mandela	B	A	B	B	A	A
12058054	Roma	Manziana	B	A	B	C	A	A
12058055	Roma	Marano Equo	B	A	B	B	A	A
12058056	Roma	Marcellina	B	A	B	C	A	A
12058057	Roma	Marino	C	B	C	D	A	A
12058058	Roma	Mazzano Romano	B	A	B	B	A	A
12058059	Roma	Mentana	C	A	B	C	A	A
12058060	Roma	Monte Compatri	B	A	B	C	A	A
12058061	Roma	Monteflavio	A	A	A	A	A	A
12058062	Roma	Montelanico	B	A	B	B	A	A

CodComune	Provincia	Comune	BENZENE	CO	NO2	PM10	SO2	PIOMBO
12058063	Roma	Montelibretti	B	A	B	C	A	A
12058064	Roma	Monte Porzio Catone	B	A	B	C	A	A
12058065	Roma	Monterotondo	C	B	C	D	A	A
12058066	Roma	Montorio Romano	A	A	A	A	A	A
12058067	Roma	Moricone	B	A	B	B	A	A
12058068	Roma	Morlupo	B	A	B	C	A	A
12058069	Roma	Nazzano	B	A	B	C	A	A
12058070	Roma	Nemi	B	A	B	B	A	A
12058071	Roma	Nerola	B	A	B	B	A	A
12058072	Roma	Nettuno	B	A	B	C	A	A
12058073	Roma	Olevano Romano	A	A	A	A	A	A
12058074	Roma	Palestrina	B	A	B	C	A	A
12058075	Roma	Palombara Sabina	B	A	B	C	A	A
12058076	Roma	Percile	A	A	A	A	A	A
12058077	Roma	Pisoniano	A	A	A	A	A	A
12058078	Roma	Poli	B	A	B	B	A	A
12058079	Roma	Pomezia	C	B	C	C	A	A
12058080	Roma	Ponzano Romano	B	A	B	C	A	A
12058081	Roma	Riano	B	A	B	C	A	A
12058082	Roma	Rignano Flaminio	B	A	B	C	A	A
12058083	Roma	Riofreddo	A	A	A	A	A	A
12058084	Roma	Rocca Canterano	A	A	A	A	A	A
12058085	Roma	Rocca di Cave	A	A	A	A	A	A
12058086	Roma	Rocca di Papa	A	A	A	A	A	A
12058087	Roma	Roccagiovine	A	A	A	A	A	A
12058088	Roma	Rocca Priora	A	A	A	A	A	A
12058089	Roma	Rocca Santo Stefano	A	A	A	A	A	A
12058090	Roma	Roiate	A	A	A	A	A	A
12058091	Roma	Roma	E	E	D	E	A	A
12058092	Roma	Roviano	A	A	A	A	A	A
12058093	Roma	Sacrofano	B	A	B	C	A	A
12058094	Roma	Sambuci	B	A	B	B	A	A
12058095	Roma	San Gregorio da Sassola	B	A	B	C	A	A
12058096	Roma	San Polo dei Cavalieri	A	A	A	A	A	A
12058097	Roma	Santa Marinella	B	A	B	C	A	A
12058098	Roma	Sant'Angelo Romano	B	A	B	C	A	A
12058099	Roma	Sant'Oreste	B	A	B	C	A	A
12058100	Roma	San Vito Romano	A	A	A	A	A	A
12058101	Roma	Saracinesco	A	A	A	A	A	A
12058102	Roma	Segni	A	A	C	A	A	A
12058103	Roma	Subiaco	A	A	A	A	A	A
12058104	Roma	Tivoli	C	B	C	D	A	A
12058105	Roma	Tofa	B	A	B	C	A	A
12058106	Roma	Torita Tiberina	B	A	B	B	A	A
12058107	Roma	Trevignano Romano	B	A	B	B	A	A
12058108	Roma	Vallepiana	A	A	A	A	A	A
12058109	Roma	Vallinfreda	A	A	A	A	A	A
12058110	Roma	Valmontone	C	A	C	D	A	A
12058111	Roma	Velletri	C	B	C	D	A	A

CodComune	Provincia	Comune	BENZENE	CO	NO2	PM10	SO2	PIOMBO
12058112	Roma	Micovaro	B	A	B	C	A	A
12058113	Roma	Vivaro Romano	A	A	A	A	A	A
12058114	Roma	Zagarolo	B	A	B	C	A	A
12058115	Roma	Lariano	B	A	B	C	A	A
12058116	Roma	Ladispoli	B	A	B	C	A	A
12058117	Roma	Ardea	B	A	B	C	A	A
12058118	Roma	Ciampino	C	B	C	D	A	A
12058119	Roma	San Cesareo	B	A	B	C	A	A
12058120	Roma	Fiumicino	C	B	C	D	A	A
12058122	Roma	Fonte Nuova	B	A	B	C	A	A
12059001	Latina	Aprilia	C	B	C	D	A	A
12059002	Latina	Bassiano	A	A	A	A	A	A
12059003	Latina	Campodimele	A	A	A	A	A	A
12059004	Latina	Castelforte	A	A	A	A	A	A
12059005	Latina	Cisterna di Latina	B	A	C	C	A	A
12059006	Latina	Cori	B	A	B	C	A	A
12059007	Latina	Fondi	B	A	B	C	A	A
12059008	Latina	Fornia	C	A	B	C	A	A
12059009	Latina	Gaeta	B	A	C	C	A	A
12059010	Latina	Itri	B	A	B	C	A	A
12059011	Latina	Latina	C	B	C	D	A	A
12059012	Latina	Lenola	A	A	A	B	A	A
12059013	Latina	Maenza	A	A	A	B	A	A
12059014	Latina	Minturno	B	A	B	C	A	A
12059015	Latina	Monte San Biagio	B	A	B	C	A	A
12059016	Latina	Norma	A	A	A	B	A	A
12059017	Latina	Pontinia	B	A	B	C	A	A
12059018	Latina	Ponza	A	A	A	A	A	A
12059019	Latina	Priverno	B	A	B	C	A	A
12059020	Latina	Prossedi	A	A	B	B	A	A
12059021	Latina	Roccagorga	A	A	A	B	A	A
12059022	Latina	Rocca Massima	A	A	A	A	A	A
12059023	Latina	Roccasecca dei Volsci	A	A	A	B	A	A
12059024	Latina	Sabaudia	B	A	B	C	A	A
12059025	Latina	San Felice Circeo	A	A	B	B	A	A
12059026	Latina	Santi Cosma e Damiano	B	A	B	B	A	A
12059027	Latina	Sermoneta	A	A	B	B	A	A
12059028	Latina	Sezze	B	A	C	D	A	A
12059029	Latina	Sonnino	B	A	B	B	A	A
12059030	Latina	Sperlonga	A	A	A	A	A	A
12059031	Latina	Spigno Saturnia	A	A	B	B	A	A
12059032	Latina	Terracina	B	A	B	C	A	A
12059033	Latina	Ventotene	A	A	A	A	A	A
12060001	Frosinone	Acquafondata	A	A	A	A	A	A
12060002	Frosinone	Acuto	A	A	A	A	A	A
12060003	Frosinone	Alatri	C	A	C	D	A	A
12060004	Frosinone	Alvito	A	A	A	A	A	A
12060005	Frosinone	Amaseno	B	A	B	B	A	A
12060006	Frosinone	Anagni	C	A	C	D	A	A

CodComune	Provincia	Comune	BENZENE	CO	NO2	PM10	SO2	PIOMBO
12060007	Frosinone	Aquino	B	A	B	C	A	A
12060008	Frosinone	Arce	B	A	B	C	A	A
12060009	Frosinone	Arnara	B	A	B	C	A	A
12060010	Frosinone	Arpino	B	A	B	C	A	A
12060011	Frosinone	Atina	B	A	B	C	A	A
12060012	Frosinone	Ausonia	B	A	B	B	A	A
12060013	Frosinone	Belmonte Castello	B	A	B	B	A	A
12060014	Frosinone	Boville Ernica	B	A	B	C	A	A
12060015	Frosinone	Broccostella	B	A	B	B	A	A
12060016	Frosinone	Campoli Appennino	A	A	A	A	A	A
12060017	Frosinone	Casalattico	A	A	A	A	A	A
12060018	Frosinone	Casalvieri	B	A	B	B	A	A
12060019	Frosinone	Cassino	C	C	D	D	A	A
12060020	Frosinone	Castelliri	B	A	B	B	A	A
12060021	Frosinone	Castelnuovo Parano	B	A	B	B	A	A
12060022	Frosinone	Castrocielo	B	A	B	C	A	A
12060023	Frosinone	Castro dei Volsci	B	A	B	C	A	A
12060024	Frosinone	Ceccano	C	A	C	D	A	A
12060025	Frosinone	Ceprano	B	A	B	C	A	A
12060026	Frosinone	Cervaro	B	A	B	C	A	A
12060027	Frosinone	Colfelice	B	A	B	C	A	A
12060028	Frosinone	Collepardo	A	A	A	A	A	A
12060029	Frosinone	Colle San Magno	A	A	A	A	A	A
12060030	Frosinone	Coreno Ausonio	B	A	B	B	A	A
12060031	Frosinone	Esperia	B	A	B	B	A	A
12060032	Frosinone	Falvaterra	B	A	B	B	A	A
12060033	Frosinone	Ferentino	C	C	D	D	A	A
12060034	Frosinone	Filettino	A	A	A	A	A	A
12060035	Frosinone	Fiuggi	A	A	A	B	A	A
12060036	Frosinone	Fontana Liri	B	A	B	B	A	A
12060037	Frosinone	Fontechiari	B	A	A	C	A	A
12060038	Frosinone	Frosinone	D	D	D	E	A	A
12060039	Frosinone	Fumone	A	A	A	A	A	A
12060040	Frosinone	Gallinaro	A	A	A	A	A	A
12060041	Frosinone	Giuliano di Roma	B	A	B	C	A	A
12060042	Frosinone	Guarcino	A	A	B	A	A	A
12060043	Frosinone	Isola del Liri	B	A	B	C	A	A
12060044	Frosinone	Monte San Giovanni Campano	B	A	B	C	A	A
12060045	Frosinone	Morolo	B	A	B	B	A	A
12060046	Frosinone	Paliano	B	A	B	C	A	A
12060047	Frosinone	Pastena	B	A	B	B	A	A
12060048	Frosinone	Patrica	B	A	B	C	A	A
12060049	Frosinone	Pescosolido	A	A	A	A	A	A
12060050	Frosinone	Picinisco	A	A	A	A	A	A
12060051	Frosinone	Pico	B	A	B	B	A	A
12060052	Frosinone	Piedimonte San Germano	B	A	B	C	A	A
12060053	Frosinone	Piglio	A	A	A	A	A	A
12060054	Frosinone	Pignataro Interamna	B	A	B	B	A	A
12060055	Frosinone	Pofi	B	A	B	C	A	A

CodComune	Provincia	Comune	BENZENE	CO	NO2	PM10	SO2	PIOMBO
12060056	Frosinone	Pontecorvo	B	A	B	C	A	A
12060057	Frosinone	Posta Fibreno	B	A	B	B	A	A
12060058	Frosinone	Ripi	B	A	B	C	A	A
12060059	Frosinone	Rocca d'Arce	B	A	B	B	A	A
12060060	Frosinone	Roccasecca	B	A	B	C	A	A
12060061	Frosinone	San Biagio Saracinisco	A	A	A	A	A	A
12060062	Frosinone	San Donato Val di Comino	A	A	A	A	A	A
12060063	Frosinone	San Giorgio a Liri	B	A	B	B	A	A
12060064	Frosinone	San Giovanni Incarico	B	A	B	B	A	A
12060065	Frosinone	Sant'Ambrogio sul Garigliano	B	A	B	B	A	A
12060066	Frosinone	Sant'Andrea del Garigliano	B	A	B	B	A	A
12060067	Frosinone	Sant'Apollinare	B	A	B	B	A	A
12060068	Frosinone	Sant'Elia Fiumerapido	B	A	B	C	A	A
12060069	Frosinone	Santopadre	A	A	A	A	A	A
12060070	Frosinone	San Vittore del Lazio	B	A	B	C	A	A
12060071	Frosinone	Serrone	A	A	A	A	A	A
12060072	Frosinone	Settefrati	A	A	A	A	A	A
12060073	Frosinone	Sgurgola	B	A	B	B	A	A
12060074	Frosinone	Sora	C	B	C	D	A	A
12060075	Frosinone	Strangolagalli	B	A	B	B	A	A
12060076	Frosinone	Supino	B	A	B	B	A	A
12060077	Frosinone	Terelle	A	A	A	A	A	A
12060078	Frosinone	Torre Cajetani	A	A	A	A	A	A
12060079	Frosinone	Torrice	B	A	B	B	A	A
12060080	Frosinone	Trevi nel Lazio	A	A	A	A	A	A
12060081	Frosinone	Trivigliano	A	A	A	A	A	A
12060082	Frosinone	Vallecorsa	B	A	B	B	A	A
12060083	Frosinone	Vallemale	B	A	B	B	A	A
12060084	Frosinone	Vallerotonda	A	A	A	A	A	A
12060085	Frosinone	Veroli	B	A	B	C	A	A
12060086	Frosinone	Vicalvi	A	A	A	A	A	A
12060087	Frosinone	Mico nel Lazio	A	A	A	A	A	A
12060088	Frosinone	Villa Latina	B	A	B	B	A	A
12060089	Frosinone	Villa Santa Lucia	B	A	B	C	A	A
12060090	Frosinone	Villa Santo Stefano	B	A	B	B	A	A
12060091	Frosinone	Viticuso	A	A	A	A	A	A

## Classificazione dei comuni della Regione Lazio



11/1/23



CodComune	Provincia	Comune	Popolazione residente	classificazione	Area comunale(k m2)
12056001	Viterbo	Acquapendente	5787	4	130
12056002	Viterbo	Arlena di Castro	865	4	22
12056003	Viterbo	Bagnoregio	3622	4	73
12056004	Viterbo	Barbarano Romano	950	4	37
12056005	Viterbo	Bassano Romano	4259	4	38
12056006	Viterbo	Bassano in Teverina	1133	4	12
12056007	Viterbo	Blera	3208	4	93
12056008	Viterbo	Bolsena	4083	4	64
12056009	Viterbo	Bommarzo	1604	4	40
12056010	Viterbo	Calcata	846	4	8
12056011	Viterbo	Canepina	3087	4	21
12056012	Viterbo	Canino	5046	3	124
12056013	Viterbo	Capodimonte	1686	4	62
12056014	Viterbo	Capranica	5605	3	40
12056015	Viterbo	Caprarola	5197	4	58
12056016	Viterbo	Carbognano	1919	4	17
12056017	Viterbo	Castel Sant'Elia	2126	4	24
12056018	Viterbo	Castiglione in Teverina	2261	4	20
12056019	Viterbo	Celano	1283	4	25
12056020	Viterbo	Celiere	1300	4	37
12056021	Viterbo	Civita Castellana	15220	3	84
12056022	Viterbo	Civitella d'Agliano	1735	4	33
12056023	Viterbo	Corchiano	3339	4	33
12056024	Viterbo	Fabrica di Roma	6404	3	35
12056025	Viterbo	Faleria	1745	4	26
12056026	Viterbo	Farnese	1729	4	53
12056027	Viterbo	Gallese	2748	4	35
12056028	Viterbo	Gradoli	1493	4	44
12056029	Viterbo	Graffignano	2288	4	29
12056030	Viterbo	Grotte di Castro	2966	4	34
12056031	Viterbo	Ischia di Castro	2461	4	105
12056032	Viterbo	Latera	1021	4	23
12056033	Viterbo	Lubriano	918	4	17
12056034	Viterbo	Marta	3436	4	33
12056035	Viterbo	Montalto di Castro	7645	3	189
12056036	Viterbo	Montefiascone	12114	3	105
12056037	Viterbo	Monte Romano	1942	4	86
12056038	Viterbo	Monterosi	2428	4	11
12056039	Viterbo	Nepi	7815	3	84
12056040	Viterbo	Onano	1168	4	25
12056041	Viterbo	Oriolo Romano	2920	4	19
12056042	Viterbo	Orte	7767	3	70
12056043	Viterbo	Piansano	2220	4	26
12056044	Viterbo	Proceno	633	4	42
12056045	Viterbo	Ronciglione	7423	4	52
12056046	Viterbo	Villa San Giovanni in Tuscia	1164	4	5
12056047	Viterbo	San Lorenzo Nuovo	2066	4	26

12/13

CodComune	Provincia	Comune	Popolazione residente	classificazione	Area comunale(k m2)
12056048	Viterbo	Soriano nel Cimino	8180	3	79
12056049	Viterbo	Sutri	5092	3	60
12056050	Viterbo	Tarquinia	14859	3	279
12056051	Viterbo	Tessennano	419	4	15
12056052	Viterbo	Tuscania	7708	3	208
12056053	Viterbo	Valentano	2935	4	43
12056054	Viterbo	Vallerano	2499	4	16
12056055	Viterbo	Vasanello	3881	4	29
12056056	Viterbo	Vejano	2081	4	44
12056057	Viterbo	Vetralla	11708	3	114
12056058	Viterbo	Vignanello	4705	4	21
12056059	Viterbo	Viterbo	57307	2	405
12056060	Viterbo	Vitorchiano	3205	4	30
12057001	Rieti	Accumoli	724	4	87
12057002	Rieti	Amatrice	2803	4	174
12057003	Rieti	Antrodoco	2845	4	65
12057004	Rieti	Ascrea	284	4	14
12057005	Rieti	Belmonte in Sabina	617	4	24
12057006	Rieti	Borbona	725	4	47
12057007	Rieti	Borgorose	4515	4	149
12057008	Rieti	Borgo Velino	919	4	16
12057009	Rieti	Cantalice	2883	4	38
12057010	Rieti	Cantalupo in Sabina	1621	4	10
12057011	Rieti	Casaprota	684	4	15
12057012	Rieti	Casperia	1080	4	25
12057013	Rieti	Castel di Tora	218	4	16
12057014	Rieti	Castelnuovo di Farfa	920	4	9
12057015	Rieti	Castel Sant'Angelo	1287	4	32
12057016	Rieti	Cittaducale	6412	4	71
12057017	Rieti	Cittareale	482	4	59
12057018	Rieti	Colleto Sabino	475	4	22
12057019	Rieti	Colle di Tora	380	4	14
12057020	Rieti	Collegiove	176	4	11
12057021	Rieti	Collevecchio	1480	4	27
12057022	Rieti	Colli sul Velino	515	4	13
12057023	Rieti	Concerviano	388	4	21
12057024	Rieti	Configni	696	4	22
12057025	Rieti	Contigliano	3408	4	54
12057026	Rieti	Cottanello	566	4	36
12057027	Rieti	Fara in Sabina	10801	3	55
12057028	Rieti	Fiamignano	1543	4	101
12057029	Rieti	Forano	2439	4	18
12057030	Rieti	Frasso Sabino	632	4	4
12057031	Rieti	Greccio	1466	4	18
12057032	Rieti	Labro	348	4	12
12057033	Rieti	Leonessa	2730	4	205
12057034	Rieti	Longone Sabino	682	4	34
12057035	Rieti	Magliano Sabina	3692	3	45

CodComune	Provincia	Comune	Popolazione residente	classificazione	Area comunale(k m2)
12057036	Rieti	Marcetelli	126	4	11
12057037	Rieti	Micigliano	140	4	36
12057038	Rieti	Mompeo	563	4	11
12057039	Rieti	Montasola	368	4	13
12057040	Rieti	Montebuono	913	4	20
12057041	Rieti	Monteleone Sabino	1272	4	19
12057042	Rieti	Montenero Sabino	345	4	23
12057043	Rieti	Monte San Giovanni in Sabina	728	4	31
12057044	Rieti	Montopoli di Sabina	3697	4	38
12057045	Rieti	Morro Reatino	375	4	16
12057046	Rieti	Nespolo	223	4	9
12057047	Rieti	Orvinio	427	4	24
12057048	Rieti	Paganico Sabino	180	4	9
12057049	Rieti	Pescorocchiano	2546	4	94
12057050	Rieti	Petrella Salto	1305	4	102
12057051	Rieti	Poggio Bustone	2130	4	22
12057052	Rieti	Poggio Catino	1220	4	15
12057053	Rieti	Poggio Mirteto	5175	4	26
12057054	Rieti	Poggio Moiano	2510	4	27
12057055	Rieti	Poggio Nativo	2049	4	16
12057056	Rieti	Poggio San Lorenzo	522	4	9
12057057	Rieti	Posta	824	4	66
12057058	Rieti	Pozzaglia Sabina	411	4	25
12057059	Rieti	Rieti	41394	2	206
12057060	Rieti	Rivodutri	1281	4	27
12057061	Rieti	Roccantica	631	4	17
12057062	Rieti	Rocca Sinibalda	819	4	49
12057063	Rieti	Salisano	550	4	17
12057064	Rieti	Scandriglia	2379	4	63
12057065	Rieti	Selci	1000	4	8
12057066	Rieti	Stimigliano	1786	4	12
12057067	Rieti	Tarano	1199	4	20
12057068	Rieti	Toffia	886	4	11
12057069	Rieti	Torricella in Sabina	1212	4	26
12057070	Rieti	Torri in Sabina	1196	4	26
12057071	Rieti	Turania	270	4	8
12057072	Rieti	Vacone	246	4	9
12057073	Rieti	Varco Sabino	263	4	25
12058001	Roma	Affile	1643	4	15
12058002	Roma	Agosta	1619	3	10
12058003	Roma	Albano Laziale	33286	2	24
12058004	Roma	Alumiere	4162	4	92
12058005	Roma	Anguillara Sabazia	13897	3	72
12058006	Roma	Anticoli Corrado	909	4	16
12058007	Roma	Anzio	36478	3	44
12058008	Roma	Arcinazzo Romano	1335	4	28
12058009	Roma	Ariccia	17283	2	19
12058010	Roma	Arsoli	1537	3	12

CodComune	Provincia	Comune	Popolazione residente	classificazione	Area comunale(k m2)
12058011	Roma	Artena	10476	3	55
12058012	Roma	Bellegra	3029	4	19
12058013	Roma	Bracciano	12823	3	146
12058014	Roma	Camerata Nuova	476	4	40
12058015	Roma	Campagnano di Roma	8139	3	47
12058016	Roma	Canale Monterano	4386	3	37
12058017	Roma	Canterano	372	4	7
12058018	Roma	Capena	5608	3	29
12058019	Roma	Capranica Prenestina	334	4	20
12058020	Roma	Carpineto Romano	4931	4	84
12058021	Roma	Casape	746	3	5
12058022	Roma	Castel Gandolfo	6927	3	15
12058023	Roma	Castel Madama	6340	3	28
12058024	Roma	Castelnuovo di Porto	7181	3	31
12058025	Roma	Castel San Pietro Romano	743	4	15
12058026	Roma	Cave	9519	3	18
12058027	Roma	Cerreto Laziale	1057	4	12
12058028	Roma	Cervara di Roma	470	4	31
12058029	Roma	Cerveteri	26705	2	134
12058030	Roma	Cielliano	1133	4	19
12058031	Roma	Cineto Romano	611	4	11
12058032	Roma	Civitavecchia	47349	2	73
12058033	Roma	Civitella San Paolo	1437	3	21
12058034	Roma	Colferro	20025	2	27
12058035	Roma	Colonna	3329	3	3
12058036	Roma	Fiano Romano	8313	3	41
12058037	Roma	Filacciano	501	3	6
12058038	Roma	Formello	9223	3	31
12058039	Roma	Frascati	19303	2	22
12058040	Roma	Galliciano nel Lazio	4569	3	26
12058041	Roma	Gavignano	1758	3	15
12058042	Roma	Genazzano	5314	3	32
12058043	Roma	Genzano di Roma	21654	2	18
12058044	Roma	Gerano	1201	4	10
12058045	Roma	Gorga	717	4	26
12058046	Roma	Grottaferrata	17309	3	18
12058047	Roma	Guidonia Montecelio	68525	2	81
12058048	Roma	Jenne	497	4	31
12058049	Roma	Labico	3730	3	12
12058050	Roma	Lanuvio	9692	3	44
12058051	Roma	Licenza	952	4	18
12058052	Roma	Magliano Romano	1278	3	20
12058053	Roma	Mandela	767	3	13
12058054	Roma	Manziana	5766	3	24
12058055	Roma	Marano Equo	715	3	8
12058056	Roma	Marcellina	5508	3	15
12058057	Roma	Marino	30626	2	24
12058058	Roma	Mazzano Romano	2521	3	29

CodComune	Provincia	Comune	Popolazione residente	classificazione	Area comunale(k m2)
12058059	Roma	Mentana	15239	2	42
12058060	Roma	Monte Compatri	5573	3	24
12058061	Roma	Monteflavio	1363	4	17
12058062	Roma	Montelanico	1915	3	35
12058063	Roma	Montelibretti	4518	3	45
12058064	Roma	Monte Porzio Catone	7723	3	9
12058065	Roma	Monterotondo	34095	2	40
12058066	Roma	Montorio Romano	1961	4	23
12058067	Roma	Moricone	2355	3	20
12058068	Roma	Morlupo	6255	3	24
12058069	Roma	Nazzano	1261	3	12
12058070	Roma	Nemi	1719	3	7
12058071	Roma	Nerola	1419	3	17
12058072	Roma	Nettuno	36082	3	71
12058073	Roma	Olevano Romano	6339	4	26
12058074	Roma	Palestrina	16469	3	47
12058075	Roma	Palombara Sabina	10639	3	75
12058076	Roma	Percile	216	4	18
12058077	Roma	Pisoniano	730	4	13
12058078	Roma	Poli	2161	3	21
12058079	Roma	Pomezia	42031	2	86
12058080	Roma	Ponzano Romano	1028	3	19
12058081	Roma	Riano	3995	3	25
12058082	Roma	Rignano Flaminio	6872	3	39
12058083	Roma	Riofreddo	764	4	12
12058084	Roma	Rocca Canterano	251	4	16
12058085	Roma	Rocca di Cave	358	4	11
12058086	Roma	Rocca di Papa	12714	4	40
12058087	Roma	Roccagiovine	297	4	8
12058088	Roma	Rocca Priora	9563	4	28
12058089	Roma	Rocca Santo Stefano	1009	4	10
12058090	Roma	Roiate	798	4	10
12058091	Roma	Roma	2459776	1	1282
12058092	Roma	Roviano	1386	4	8
12058093	Roma	Sacrofano	5738	3	30
12058094	Roma	Sambuci	891	3	8
12058095	Roma	San Gregorio da Sassola	1445	3	36
12058096	Roma	San Polo dei Cavalieri	2310	4	43
12058097	Roma	Santa Marinella	14898	3	49
12058098	Roma	Sant'Angelo Romano	3075	3	21
12058099	Roma	Sant'Oreste	3530	3	44
12058100	Roma	San Vito Romano	3235	4	13
12058101	Roma	Saracinesco	178	4	11
12058102	Roma	Segni	8780	3	61
12058103	Roma	Subiaco	8931	4	63
12058104	Roma	Tivoli	46364	2	68
12058105	Roma	Tolfa	4926	3	167
12058106	Roma	Torrita Tiberina	932	3	11

CodComune	Provincia	Comune	Popolazione residente	classificazione	Area comunale(k m2)
12058107	Roma	Trevignano Romano	4541	3	38
12058108	Roma	Vallepietra	378	4	53
12058109	Roma	Vallinfreda	290	4	17
12058110	Roma	Valmontone	12550	2	41
12058111	Roma	Velletri	49299	2	117
12058112	Roma	Vicovaro	3557	3	36
12058113	Roma	Vivaro Romano	194	4	13
12058114	Roma	Zagarolo	11902	3	28
12058115	Roma	Lariano	10092	3	23
12058116	Roma	Ladispoli	27234	3	26
12058117	Roma	Ardea	25905	3	72
12058118	Roma	Ciampino	35913	2	13
12058119	Roma	San Cesareo	9441	3	24
12058120	Roma	Fiumicino	44074	2	214
12058122	Roma	Fonte Nuova	22676	3	0
12059001	Latina	Aprilia	56458	2	178
12059002	Latina	Bassiano	1614	4	31
12059003	Latina	Campodimele	707	4	38
12059004	Latina	Castelforte	4254	4	38
12059005	Latina	Cisterna di Latina	31839	2	143
12059006	Latina	Cori	10522	3	85
12059007	Latina	Fondi	31497	3	142
12059008	Latina	Formia	35758	2	74
12059009	Latina	Gaeta	21135	3	29
12059010	Latina	Itri	8733	3	101
12059011	Latina	Latina	108711	2	277
12059012	Latina	Lenola	4126	3	46
12059013	Latina	Maenza	3016	3	43
12059014	Latina	Minturno	17672	3	42
12059015	Latina	Monte San Biagio	5991	3	66
12059016	Latina	Norma	3821	3	32
12059017	Latina	Pontinia	12818	3	112
12059018	Latina	Ponza	3107	4	10
12059019	Latina	Priverno	13129	3	56
12059020	Latina	Prossedi	1273	3	36
12059021	Latina	Roccagorga	4361	3	24
12059022	Latina	Rocca Massima	1104	4	18
12059023	Latina	Roccasecca dei Volsci	1194	3	24
12059024	Latina	Sabaudia	16265	3	144
12059025	Latina	San Felice Circeo	7972	3	32
12059026	Latina	Santi Cosma e Damiano	6581	3	23
12059027	Latina	Sermoneta	6350	3	45
12059028	Latina	Sezze	21779	2	101
12059029	Latina	Sonnino	6278	3	63
12059030	Latina	Sperlonga	3091	4	18
12059031	Latina	Spigno Saturnia	2662	3	39
12059032	Latina	Terracina	35148	3	136
12059033	Latina	Ventotene	633	4	2

17/1/23

CodComune	Provincia	Comune	Popolazione residente	classificazione	Area comunale(k m2)
12060001	Frosinone	Acquafondata	316	4	25
12060002	Frosinone	Acuto	1857	4	13
12060003	Frosinone	Alatri	26582	2	96
12060004	Frosinone	Alvito	3032	4	51
12060005	Frosinone	Amaseno	4223	3	78
12060006	Frosinone	Anagni	19334	2	113
12060007	Frosinone	Aquino	5337	3	19
12060008	Frosinone	Arce	6026	3	39
12060009	Frosinone	Amara	2453	3	12
12060010	Frosinone	Arpino	7430	3	56
12060011	Frosinone	Atina	4480	3	30
12060012	Frosinone	Ausonia	2564	3	20
12060013	Frosinone	Belmonte Castello	765	3	14
12060014	Frosinone	Boville Ernica	8869	3	28
12060015	Frosinone	Broccostella	2646	3	12
12060016	Frosinone	Campoli Appennino	1804	4	32
12060017	Frosinone	Casalattico	675	4	28
12060018	Frosinone	Casalvieri	3187	3	27
12060019	Frosinone	Cassino	32586	2	83
12060020	Frosinone	Castelliri	3536	3	15
12060021	Frosinone	Castelnuovo Parano	876	3	10
12060022	Frosinone	Castrocielo	3749	3	28
12060023	Frosinone	Castro dei Volsci	5037	3	58
12060024	Frosinone	Ceccano	22231	2	61
12060025	Frosinone	Ceprano	8641	3	38
12060026	Frosinone	Cervaro	7065	3	39
12060027	Frosinone	Colfelice	1853	3	14
12060028	Frosinone	Colleparado	928	4	25
12060029	Frosinone	Colle San Magno	819	4	45
12060030	Frosinone	Coreno Ausonio	1736	3	26
12060031	Frosinone	Esperia	4125	3	108
12060032	Frosinone	Falvaterra	630	3	13
12060033	Frosinone	Ferentino	19903	2	81
12060034	Frosinone	Filettino	550	4	77
12060035	Frosinone	Fiuggi	8763	3	33
12060036	Frosinone	Fontana Liri	3215	3	16
12060037	Frosinone	Fontechian	1286	3	16
12060038	Frosinone	Frosinone	45128	1	47
12060039	Frosinone	Fumone	2153	4	15
12060040	Frosinone	Gallinaro	1217	4	18
12060041	Frosinone	Giuliano di Roma	2216	3	34
12060042	Frosinone	Guardino	1662	3	42
12060043	Frosinone	Isola del Liri	11890	3	16
12060044	Frosinone	Monte San Giovanni Campano	12262	3	48
12060045	Frosinone	Morolo	3090	3	27
12060046	Frosinone	Paliano	7421	3	70
12060047	Frosinone	Pastena	1672	3	42
12060048	Frosinone	Patrica	2915	3	27



18/23

CodComune	Provincia	Comune	Popolazione residente	classificazione	Area comunale(k m2)
12060049	Frosinone	Pescosolido	1568	4	45
12060050	Frosinone	Picinisco	1205	4	62
12060051	Frosinone	Pico	3123	3	33
12060052	Frosinone	Piedimonte San Germano	5108	3	17
12060053	Frosinone	Piglio	4639	4	35
12060054	Frosinone	Pignataro Interamna	2447	3	24
12060055	Frosinone	Pofi	4456	3	31
12060056	Frosinone	Pontecorvo	13280	3	88
12060057	Frosinone	Posta Fibreno	1273	3	10
12060058	Frosinone	Ripi	5250	3	31
12060059	Frosinone	Rocca d'Arce	1031	3	12
12060060	Frosinone	Roccasecca	7442	3	43
12060061	Frosinone	San Biagio Saracinisco	366	4	31
12060062	Frosinone	San Donato Val di Comino	2190	4	38
12060063	Frosinone	San Giorgio a Liri	3068	3	16
12060064	Frosinone	San Giovanni Incarico	3587	3	25
12060065	Frosinone	Sant' Ambrogio sul Garigliano	984	3	9
12060066	Frosinone	Sant'Andrea del Garigliano	1589	3	17
12060067	Frosinone	Sant'Apollinare	1909	3	17
12060068	Frosinone	Sant'Elia Fiumerapido	6196	3	40
12060069	Frosinone	Santopadre	1649	4	22
12060070	Frosinone	San Vittore del Lazio	2672	3	28
12060071	Frosinone	Serrone	2943	4	15
12060072	Frosinone	Settefrati	855	4	50
12060073	Frosinone	Sgurgola	2549	3	19
12060074	Frosinone	Sora	24250	2	72
12060075	Frosinone	Strangolagalli	2503	3	11
12060076	Frosinone	Supino	4783	3	35
12060077	Frosinone	Terelle	603	4	31
12060078	Frosinone	Torre Cajetani	1279	4	12
12060079	Frosinone	Torrice	4309	3	18
12060080	Frosinone	Trevi nel Lazio	1825	4	54
12060081	Frosinone	Trivigliano	1430	4	12
12060082	Frosinone	Vallecorsa	3110	3	39
12060083	Frosinone	Vallemaio	1052	3	19
12060084	Frosinone	Vallerotonda	1854	4	60
12060085	Frosinone	Veroli	19818	3	119
12060086	Frosinone	Vicalvi	801	4	9
12060087	Frosinone	Vico nel Lazio	2158	4	46
12060088	Frosinone	Villa Latina	1247	3	18
12060089	Frosinone	Villa Santa Lucia	2623	3	18
12060090	Frosinone	Villa Santo Stefano	1763	3	20
12060091	Frosinone	Viticuso	428	4	21



## ALLEGATO B

DELIBERAZIONE : D.lgs. 351/99 – Attuazione dell'art. 5 e dell'art.6 -- Valutazione preliminare della qualità dell'aria ed individuazione, in prima applicazione, delle zone del territorio regionale di cui agli artt. 7, 8, e 9 del suddetto decreto.



2023

ALLEGATO B ALLA DELIBERAZIONE : D.lgs. 151/99 – Attuazione dell'art. 5 e dell'art.6 – Valutazione preliminare della qualità dell'aria ed individuazione, in prima applicazione, delle zone del territorio regionale di cui agli artt. 7, 8, e 9 del suddetto decreto.

INDIVIDUAZIONE DELLA QUALITA' DELL'ARIA AMBIENTE AI SENSI DELL'ARTICOLO 5 DELLA D.LGS 351/1999

COMUNI AD ALTA CRITICITA' NEI QUALI I VALORI DEGLI INQUINANTI SONO SUPERIORI AI LIMITI PREVISTI AUMENTATI DEL MARGINE DI TOLLERANZA E PER I QUALI DEVONO ESSERE PREDISPOSTI PIANI DI AZIONE

Provincia	Comune	Inquinanti
ROMA	ROMA	BENZENE CO PM10
FROSININE	FROSINONE	PM10

COMUNI NEI QUALI I VALORI DEGLI INQUINANTI SONO SUPERIORI AI LIMITI PREVISTI E PER I QUALI DEVONO ESSERE PREDISPOSTI PIANI DI AZIONE

PROVINCIA DI ROMA

ALBANO LAZIALE	PM10
CERVETERI	PM10
COLLEFERRO	PM10
FIUMICIONO	PM10
GENZANO DI ROMA	PM10
GUIDONIA MONTECELIO	PM10 BENZENE
MARINO	PM10
MONTEROTONDO	PM10
ROMA	NO2
TIVOLI	PM10
VALMONTONE	PM10
VELLETRI	PM10
CIAMPINO	PM10

PROVINCIA DI LATINA

APRILIA	PM10
LATINA	PM10

PROVINCIA DI FROSINONE

SEZZE	PM10
ALATRI	PM10
ANAGNI	PM10
CASSINO	PM10 NO2
CECCANO	PM10
FERENTINO	PM10 NO2
FROSINONE	PM10 NO2 BENZENE CO
SORA	PM10

21/12/23

COMUNI NEI QUALI I VALORI DEGLI INQUINANTI SONO COMPRESI TRA I MARGINI SUPERIORI DI VALUTAZIONE E I LIMITI PREVISTI DALLA NORMATIVA (nei quali è obbligatorio effettuare il monitoraggio)

PROVINCIA DI VITERBO

CIVITA CASTELLANA	PM10 NO2
MONFALTO DI CASTRO	NO2
ORTE	PM10
TARQUINIA	PM10
VITERBO	PM10 BENZENE NO2

PROVINCIA DI RIETI

RIETI	PM10 BENZENE NO2
-------	------------------

PROVINCIA DI ROMA

ALBANO LAZIALE	NO2 BENZENE
ANZIO	PM10
ARICCIA	PM10 BENZENE NO2
ARTENA	PM10
BRACCIANO	PM10
CAMPAGNANO DI ROMA	PM10
CASTEL GANDOLFO	PM10
CASTEL MADAMA	PM10
CASTELNUOVO DI PORTO	PM10
CAVE	PM10
CERVETERI	BENZENE NO2
CIVITAVECCHIA	PM10 BENZENE NO2
FORMELLO	PM10
FRASCATI	PM10 BENZENE
GALLICANO NEL LAZIO	PM10
GENAZZANO	PM10
GROTTAFERRATA	PM10
LABICO	PM10
LANUVIO	PM10
MANZIANA	PM10
MARCELLINA	PM10
MENTANA	PM10 BENZENE
MONTECOMPATRI	PM10
MONTELIBRETTI	PM10
MONTE PORZIO CATONE	PM10
MURLUPO	PM10
NAZZANO	PM10
NETTUNO	PM10
PALESTRINA	PM10
PALOMBARA SABINA	PM10
POMEZIA	PM10 BENZENE NO2
PONZANO ROMANO	PM10
RIANO	PM10
RIGNANO FLAMINIO	PM10
SACROFANO	PM10
SAN GREGORIO DA SASSOLA	PM10
SANTA MARINELLA	PM10
SANT'ANGELO ROMANO	PM10
SANT'ORESTE	PM10
SEGNI	NO2
TOLFA	PM10
VICOVARO	PM10
ZAGAROLO	PM10
LARIANO	PM10
LADISPOLI	PM10
ARDEA	PM10
SAN CESAREO	PM10

Stampa illeggibile

22/23

FONTENUOVA

PM10

PROVINCIA DI LATINA

CISTERNA DI LATINA

PM10 NO2

CORI

PM10

FONDI

PM10

FORMIA

PM10 BENZENE

GAETA

PM10 NO2

ITRI

PM10

MINTURNO

PM10

MONTE SAN BIAGIO

PM10

PONTINIA

PM10

PRIVERNO

PM10

SABAUDIA

PM10

TERRACINA

PM10

PROVINCIA DI FROSINONE

AQUINO

PM10

ARCE

PM10

ARNARA

PM10

ARPINO

PM10

ATINA

PM10

BOVILLE ERNICA

PM10

CASTROCELO

PM10

CASTRO DEI VOLSCI

PM10

CEPRANO

PM10

CERVARO

PM10

COFELICE

PM10

FONTECHIARI

PM10

GIULIANO DI ROMA

PM10

ISOLA DEL LIRI

PM10

MONTE SAN GIOVANNI CAMPANO

PM10

PALIANO

PM10

PATRICA

PM10

PIEDIMONTE SAN GARMANO

PM10

POFI

PM10

PONTECORVO

PM10

RIFI

PM10

ROCCASECCA

PM10

SANT'ELIA FIUME RAPIDO

PM10

SAN VITTORE DEL LAZIO

PM10

VEROLI

PM10

VILLA SANTA LUCIA

PM10