

REPUBBLICA ITALIANA

**BOLLETTINO UFFICIALE
DELLA REGIONE LAZIO**

PARTE PRIMA - PARTE SECONDA

Roma, 10 luglio 2003

Si pubblica normalmente il 10, 20 e 30 di ogni mese
Registrazione Tribunale di Roma n. 569/1986

DIREZIONE REDAZIONE E AMMINISTRAZIONE PRESSO LA PRESIDENZA DELLA GIUNTA REGIONALE - VIA CRISTOFORO COLOMBO, 212 - 00147 ROMA

IL BOLLETTINO UFFICIALE si pubblica a Roma in due distinti fascicoli:

- 1) la Parte I (Atti della Regione) e la Parte II (Atti dello Stato e della U.E.)
- 2) la Parte III (Avvisi e concorsi)

Modalità di abbonamento e punti vendita:

L'abbonamento ai fascicoli del Bollettino Ufficiale si effettua secondo le modalità e le condizioni specificate in appendice e mediante versamento dell'importo, esclusivamente sul c/c postale n. 42759001 intestato a Regione Lazio abbonamento annuale o semestrale alla Parte I e II; alla parte III; alle parti I, II e III al Bollettino Ufficiale. Per informazioni rivolgersi alla Regione Lazio - Servizio Promulgazione e Pubblicazione, Tel. 06-51685371 - 06-51685116/18.

Il Bollettino Ufficiale della Regione Lazio è ora consultabile anche in via telematica tramite Internet accedendo al sito www.regione.lazio.it

Il Bollettino Ufficiale può essere visualizzato e/o stampato sia in forma testuale che grafica.

Gli utenti sono assistiti da un servizio di "help" telefonico (06-85084200).

Da Gennaio 2001 l'accesso alla consultazione del Bollettino in via telematica tramite INTERNET è gratuito al pubblico.

Si rinvia ugualmente all'appendice per le informazioni relative ai punti vendita dei fascicoli del Bollettino Ufficiale.

S O M M A R I O**PARTE I****LEGGI REGIONALI**

LEGGI REGIONALI 13 giugno 2003, n. 15.

Modifiche alla legge regionale 10 gennaio 1995, n. 2, concernente: «Istituzione dell'agenzia regionale per lo sviluppo e l'innovazione dell'agricoltura del Lazio (ARSIAL)» e abrogazione della legge regionale 4 agosto 1997, n. 27, concernente: «Istituzione dell'agenzia regionale promozione enogastronomica (ARPET - Lazio)» Pag. 6

ATTI DELLA GIUNTA REGIONALE

DELIBERAZIONE DELLA GIUNTA REGIONALE 14 marzo 2003, n. 227.

Decreto del Presidente della Repubblica 8 giugno 1982, n. 470 come modificato dall'articolo 18 della legge 29 dicembre 2000, n. 422 e d.l. 10 maggio 2002, n. 92, convertito in legge 11 luglio 2002, n. 140. Deroga al parametro ossigeno disciolto, approvazione del programma di sorveglianza per la rilevazione di altre eventuali possibili implicazioni igienico sanitarie ed individuazione delle zone idonee alla balneazione per la stagione 2003 Pag. 21

DELIBERAZIONE DELLA GIUNTA REGIONALE 11 aprile 2003, n. 317.

Designazione delle aree sensibili e dei bacini drenanti della Regione Lazio ai sensi della direttiva 91/271/CEE del 21 maggio 1991 Pag. 52

DELIBERAZIONE DELLA GIUNTA REGIONALE 9 maggio 2003, n. 390.

Legge n. 560/93, art. 1, comma 14. Utilizzo dei fondi provenienti dalle alienazioni degli alloggi di E.R.P. e contabilizzati nella gestione speciale, da destinare al reinvestimento nel patrimonio abitativo. Ente attuatore: A.T.E.R. di Viterbo. Intervento di acquisto e recupero edificio nel Comune di Castiglione in Teverina Pag. 71

DELIBERAZIONE DELLA GIUNTA REGIONALE 9 maggio 2003, n. 403.

DOCUP Ob. 2 Lazio 2000-2006, Asse IV, Sottomisura IV.1.3 «Aiuti per gli investimenti alle imprese giovanili e femminili». Individuazione del parco progetti c.d. «prima fase» presentati ai sensi della legge regionale n. 29/96, capo 2° «Sviluppo e creazione di piccole e medie imprese» e della legge n. 215/92 «Azioni positive per l'imprenditoria femminile» ammissibili al DOCUP Pag. 73

GIUNTA REGIONALE DEL LAZIO
XXXXXXXXXXXXXXXXXXXXXXXXXXXXXXXXXXXX

14 MAR. 2003

ESTRAITTO DAL PROCESSO VERBALE DELLA SEDUTA DEL

ADDI 14 MAR. 2003 NELLA SEDE DELLA REGIONE LAZIO, IN VIA CRISTOFORO COLOMBO, 1, 1-
ROMA, SI E' RIUNITA LA GIUNTA REGIONALE, COSI' COSTITUITA:

STORACE	Francesco	Presidente	GARGANO	Ciriaco	Assessore
SIMEONI	Giorgio	Vice Presidente	LANNARILLI	Antonio	"
ARACRI	Francesco	Assessore	ROBLOTTA	Donato	"
UCCELLO	Andrea	"	SAPONARO	Francesco	"
CIARAMELLETTI	Luigi	"	SARACENI	Vincenzo Maria	"
DIONISI	Antonio	"	VERZASCHI	Marco	"
FORMISANO	Anna Teresa	"			

ASSISTE IL SEGRETARIO Tommaso NARDINI
.....OMISSIS

ASSENTI: CIARAMELLETTI - DIONISI - FORMISANO - GARGANO - VERZASCHI -

DELIBERAZIONE N. 227.

OGGETTO: Decreto del Presidente della Repubblica 8 Giugno 1982 n. 470 come modificato dall'articolo 18 della L. 29 dicembre 2000 n. 422 e D. L. 10 maggio 2002 n. 92 convertito in L. 11 luglio 2002, n. 140. Deroga al parametro ossigeno disciolto, approvazione del programma di sorveglianza per la rilevazione di alcune eventuali possibili implicazioni igienico sanitarie ed individuazione delle zone idonee alla balneazione per la stagione 2003.



DELIBERAZIONE

Oggetto: Decreto del Presidente della Repubblica 8 Giugno 1982 n. 470 come modificato dall'articolo 18 della L. 29 dicembre 2000 n. 422 e D. L. 10 maggio 2002 n.92 convertito in L. 11 luglio 2002, n.140. Deroga al parametro ossigeno disciolto, approvazione del programma di sorveglianza per la rilevazione di alghe aventi possibili implicazioni igienico sanitarie ed individuazione delle zone idonee alla balneazione per la stagione 2003.

LA GIUNTA REGIONALE

su proposta dell' Assessore regionale all'Ambiente;

VISTO il D. P. R. 8.6.82 n. 470 come modificato dall'art.18 della L. 29/12/2000 n.422 concernente l'attuazione della direttiva 76/160 /CEE del Consiglio dell'8 dicembre 1975, relativa alla qualità delle acque di balneazione;

CONSIDERATO che ai sensi del D.P.R. 470/82 la Regione Lazio può disporre la deroga a taluni parametri di legge, sulla base di specifiche normative.

VISTO il Decreto Legge 14 maggio 1988 n. 155 convertito con Legge del 15 luglio 1988 n. 271 avente per oggetto: " Modifiche al D. P. R. 8.6.82 n. 470 concernente attuazione della direttiva CEE 76/160 relativa alla qualità delle acque di balneazione";

VISTO il Decreto Legge 13.4.93 n. 109, convertito con modificazioni, dalla Legge 12.6.93 n. 185, con il quale, fra l'altro, è stato consentito alle regioni di derogare, per un triennio ed a determinate condizioni, ai valori limite del parametro ossigeno disciolto di cui al punto 11) dell'allegato 1 al citato decreto del Presidente della Repubblica 8 giugno 1982, n.470, ai fini del giudizio di idoneità delle acque di balneazione;

TENUTO CONTO che ai sensi del sopra citato decreto la Regione Lazio può avvalersi, per il giudizio di idoneità delle acque di balneazione, di valori limite compresi tra 50 e 170 espressi in percento del valore di saturazione del parametro ossigeno disciolto, attuando contemporaneamente un programma di sorveglianza per la rilevazione di alghe aventi possibile implicazioni igienico/sanitarie;

VISTO il Decreto Legge 10 maggio 2002, n.92 convertito in Legge 11 luglio 2002, n.140. che ha prorogato fino al 31.12.2003 la disciplina di cui al citato decreto legge 13.04.1993 n.109 convertito in L.12.06.93 n. 185.

VISTO il Decreto del Ministero della Sanità 17 giugno 1988 che fissa i criteri per la definizione dei programmi di sorveglianza per la rilevazione di alghe aventi possibile implicazioni igienico/sanitarie;

VISTE le circolari del Ministero della Sanità n. 2224 del 30.06.1988, n. 562 del 9.04.1998 e n.1447 del 31.07.98 aventi per oggetto "Aggiornamento delle metodiche analitiche per la determinazione dei parametri previsti nel Decreto Ministeriale 17 giugno 1988 concernente i criteri per la definizione del programma di sorveglianza di cui all. 1 del D. L. 14 maggio 1988 n. 155 convertito con Legge del 15 luglio 1988 n. 271";

CONSIDERATO CHE la Regione Lazio con la deliberazione n°1102 del 2.08.2002 successivamente modificata con deliberazione n.1748 del 20.12.2002, avvalendosi della suddetta deroga, ha adottato il relativo programma di monitoraggio algale;

CONSIDERATO pertanto che la Regione Lazio, contemporaneamente all'esercizio della facoltà di deroga per il corrente anno 2003, adotta un programma di sorveglianza algale di 1°, 2° e 3° livello, che verrà realizzato dall'Agenzia Regionale Protezione Ambiente (Arpa Lazio) che potrà avvalersi di laboratori specializzati per gli accertamenti non eseguibili nelle proprie strutture.

Il programma dovrà essere condotto secondo quanto specificato da:

- Decreto Ministeriale 17 giugno 1988 concernente i criteri per la definizione del programma di sorveglianza di cui all. I del D. L. 14 maggio 1988 n. 155 convertito con Legge del 15 luglio 1988 n. 271;
- Circolare del Ministero della Sanità n. 2224 del 30.06.1988 concernente "metodologie analitiche per la determinazione dei parametri previsti nel Decreto Ministeriale 17 giugno 1988 concernente i criteri per la definizione del programma di sorveglianza di cui all. I del D.L. 14 maggio 1988 n. 155;
- Circolare del Ministero della Sanità n. 562 del 9.04.1998 concernente "Aggiornamento delle metodiche analitiche per la determinazione dei parametri previsti nel Decreto Ministeriale 17 giugno 1988 concernente i criteri per la definizione del programma di sorveglianza di cui all. I del D.L. 14 maggio 1988 n. 155 convertito con Legge del 15 luglio 1988 n. 271";
- Circolare del Ministero della Sanità n. n.1447 del 31.07.98 concernente "Aggiornamento delle metodiche analitiche per la determinazione dei parametri previsti nel Decreto Ministeriale 17 giugno 1988 concernente i criteri per la definizione del programma di sorveglianza di cui all. I del D.L. 14 maggio 1988 n. 155 convertito con Legge del 15 luglio 1988 n. 271";

PRESO ATTO delle analisi dei campioni di acqua di balneazione prelevati nel corso della campagna di rilevamento condotta nella stagione 2002 da Arpa Lazio;

VISTI gli articoli 4 e 6 del Decreto del Presidente della Repubblica n. 470/82, in forza dei quali la Regione individua le zone idonee alla balneazione e provvede a redigere la mappa dei punti in cui saranno effettuati campionamenti per la determinazione dei requisiti chimici, fisici e microbiologici delle acque di balneazione;

VISTA la circolare del Ministero della Sanità n. 27 del 25 luglio 1988 con la quale, tra l'altro, si precisa che, relativamente ai punti di campionamento per i quali non sia stato prelevato ed analizzato un numero di campioni dell'ordine di quello previsto per legge e quando non sussistono validi motivi giustificativi di tale scostamento, la Regione non può deliberare in merito alla idoneità o meno alla balneazione dei relativi specchi d'acqua;

RITENUTO opportuno confermare, come negli anni trascorsi, l'interdizione alla balneazione dei tratti di costa compresi tra 250 m. a destra e 250 m. a sinistra delle foci dei corsi d'acqua superficiali a causa dell'elevato inquinamento dei medesimi, ad eccezione dei casi nei quali le analisi davanti alle foci abbiano avuto esito favorevole;

CONSIDERATO che sulla base delle disposizioni di legge e delle pregresse campagne di controllo delle acque ai fini della balneazione è possibile suddividere la costa laziale e quella dei laghi in tre tipi di zone:

- 1) Zone sottoposte a monitoraggio ove è possibile praticare la balneazione salvo risultati non conformi del monitoraggio della stagione 2002;
- 2) Zone permanentemente precluse per motivi diversi dall'inquinamento indicate, secondo la classificazione del Ministero della Salute con la sigla "ZPA" seguita dalla sigla della provincia e da un codice numerico;
- 3) Zone permanentemente precluse per motivi di inquinamento indicate, secondo la classificazione del Ministero della Salute con la sigla "ZPI" seguita dalla sigla della provincia e da un codice numerico;

CONSIDERATO pertanto che la situazione della costa laziale e quella dei laghi può essere così rappresentata:

Acque marine

Provincia di Viterbo

Comune di Montalto di Castro:

dal confine con la regione Toscana	WMM 1° 00' 09" N 42° 22' 36"
(Zone di pertinenza punti 382, 383, 390, 282, 1, 384)	
al confine sx con la tenuta Marchese Guglielmi	WMM 0° 56' 31" N 42° 21' 22"

ZPA VT 052 - Tenuta Marchese Guglielmi

confine dx tenuta Marchese Guglielmi

WMM 0° 53' 06" N 42° 20' 00"

ZPI VT 071 - Zona di pertinenza punto 385 foce Fiume Fiora

da 250 m dx fosso Fiora	WMM 0° 52' 30" N 42° 19' 33"
(Zone di pertinenza punti 6, 7, 8, 391, 9, 386)	
al confine con il comune di Tarquinia	WMM 0° 49' 08" N 42° 17' 47"

Comune di Tarquinia:

dal confine con il comune di Montalto di Castro	WMM 0° 49' 08" N 42° 17' 47"
(Zone di pertinenza punti 10, 13, 14)	
al confine sx poligono militare	WMM 0° 47' 52" N 42° 16' 35"

ZPA VT 053 - Poligono militare

dal confine dx poligono militare	WMM 0° 46' 47" N 42° 15' 17"
(Zone di pertinenza punti 285, 259, 15)	
a 560 m sx fiume Marta	WMM 0° 45' 40" N 42° 14' 20"

ZPI VT 073 - Zona di pertinenza punto 387 foce Fiume Marta

da 400 m dx fiume Marta	WMM 0° 45' 16" N 42° 13' 53"
(Zone di pertinenza punti 260, 20, 21, 22, 23, 255, 392, 393, 256, 388, 257, 24)	
al confine con il comune di Civitavecchia	WMM 0° 43' 06" N 42° 09' 25"

Provincia di Roma

Comune di Civitavecchia:

dal confine con la provincia di Viterbo
(Zone di pertinenza punti 407, 27, 28)
a 1400 m sx Torre Valdalica

WMM 0° 43' 08" N 42° 09' 25"

WMM 0° 42' 08" N 42° 08' 00"

ZPA RM 054 - Torre Valdalica

ZPA RM 055 - Zona porto

da bagni Pirgo
(Zone di pertinenza punti 29, 30)
a 250 m sx fosso Infernaccio

WMM 0° 39' 10" N 42° 05' 09"

WMM 0° 38' 49" N 42° 04' 49"

ZPI RM 076 - Zona di pertinenza fosso Infernaccio-Scarpato

da 250 m dx fosso Scarpato
(Zone di pertinenza punti 31, 32)
al molo nord del porto di Traiano

WMM 0° 38' 39" N 42° 04' 32"

WMM 0° 38' 26" N 42° 04' 01"

ZPA RM 056 - Zona porto di Traiano

dal molo sud del porto di Traiano
(Zona di pertinenza punto 261)
al confine con il comune di Santa Marinella

WMM 0° 38' 10" N 42° 03' 32"

WMM 0° 37' 58" N 42° 03' 24"

Comune di Santa Marinella:

dal confine con il comune di Civitavecchia
(Zone di pertinenza punti 35, 36)
a 250 m sx fosso delle Guardiole

WMM 0° 37' 58" N 42° 03' 24"

WMM 0° 37' 20" N 42° 02' 19"

ZPI RM 078 - Zona di pertinenza fosso delle Guardiole

da 250 m dx fosso delle Guardiole
(Zone di pertinenza punti 37, 38, 39, 40)
al molo esterno del porto di S. Marinella

WMM 0° 37' 10" N 42° 02' 05"

WMM 0° 34' 51" N 42° 01' 59"

ZPA RM 057 - Zona porticciolo S. Marinella

Confine porticciolo S. Marinella

ZPI RM 080 - Zona di pertinenza fosso S. Maria Morgana

WMM 0° 34' 45" N 42° 02' 10"

da 250 m dx fosso S. Maria Morgana
(Zone di pertinenza punti 301, 312)
a 250 m sx fosso Castelsecco

WMM 0° 34' 34" N 42° 02' 11"

WMM 0° 34' 23" N 42° 02' 14"

ZPI RM 090 - Zona di pertinenza fosso Castelsecco e delle Buche

9

da 250 m dx fosso Castelsecco
(Zone di pertinenza punti 302, 42, 389, 43)
a 250 m sx fosso del Quartaccio

WMM 0° 34' 04" N 42° 02' 13"

WMM 0° 32' 06" N 42° 02' 16"

ZPI RM 092 - Zona di pertinenza fosso Quartaccio

da 250 m dx fosso del Quartaccio
(Zone di pertinenza punti 303, 44, 415, 412, 323, 306, 287)
al confine sx poligono militare

WMM 0° 31' 53" N 42° 02' 07"

WMM 0° 29' 01" N 42° 00' 31"

ZPA RM 058 - Poligono militare

Comune di Cerveteri:

ZPA RM 059 - Poligono militare

Confine Poligono Militare

WMM 0° 26' 10" N 41° 59' 14"

ZPI RM 096 - Zona di pertinenza fosso Turbino

da 250 m dx fosso Turbino
(Zone di pertinenza punti 307, 48)
a 250 m sx fosso Zambra

WMM 0° 25' 56" N 41° 59' 05"

WMM 0° 25' 14" N 41° 58' 32"

ZPI RM 701 - Zona di pertinenza fosso Zambra

da 250 m dx fosso Zambra
(Zone di pertinenza punti 49, 50, 313)
al confine con il comune di Ladispoli

WMM 0° 25' 01" N 41° 58' 18"

WMM 0° 23' 52" N 41° 57' 13"

Comune di Ladispoli:

dal confine con il comune di Cerveteri
(Zone di pertinenza punti 262, 52)
a 250 m sx foce fosso Vaccina

WMM 0° 23' 52" N 41° 57' 13"

WMM 0° 23' 04" N 41° 56' 59"

ZPI RM 098 - Zona di pertinenza da fosso Vaccina a fosso Sanguinara

da 250 m dx foce fosso Sanguinara
(Zone di pertinenza punti 308, 55, 56, 57)
al confine con il comune di Fiumicino

WMM 0° 22' 08" N 41° 56' 32"

WMM 0° 19' 48" N 41° 55' 37"

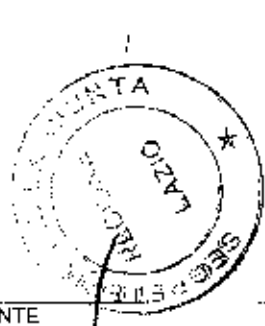
Comune di Fiumicino:

dal confine con il comune di Ladispoli
(Zona di pertinenza punto 58)
a 250 m sx foce fosso Cupino

WMM 0° 19' 48" N 41° 55' 37"

WMM 0° 19' 35" N 41° 55' 28"

ZPI RM 100 - Zona di pertinenza fosso Cupino



da 250 m dx foce fosso Cupino
(Zone di pertinenza punti 309, 310) WMM 0° 19' 18" N 41° 55' 19"
a 250 m sx foce fosso delle Cadute WMM 0° 18' 32" N 41° 54' 47"

ZPI RM 702 - Zona di pertinenza fosso delle Cadute

da 250 m dx foce fosso delle Cadute
(Zone di pertinenza punti 311, 60, 61) WMM 0° 18' 17" N 41° 54' 35"
a 250 m sx foce fosso Tre Denari WMM 0° 17' 27" N 41° 53' 40"

ZPI RM 101 - Zona di pertinenza fosso Tre Denari

da 250 m dx foce fosso Tre Denari
(Zone di pertinenza punti 62, 324, 63) WMM 0° 17' 06" N 41° 53' 20"
a 250 m sx fiume Arrone WMM 0° 16' 29" N 41° 52' 27"

ZPI RM 102 - Zona di pertinenza fiume Arrone

da 250 m dx fiume Arrone
(Zone di pertinenza punti 64, 66, 67, 264, 414, 69, 71, 72) WMM 0° 16' 16" N 41° 52' 13"
al Radar WMM 0° 15' 05" N 41° 50' 17"

ZPI RM 103 - Zona di pertinenza Collettore Generale Acque Alte e Basse

da 250 m dx fumara Piccola
(Zone di pertinenza punti 410, 411) WMM 0° 14' 50" N 41° 49' 41"
a 1250 m dx fumara Piccola WMM 0° 14' 09" N 41° 48' 04"

ZPI RM 104 - Zona di pertinenza foce del Tevere

Comune di Roma:

da stab. Masone
(Zone di pertinenza punti 81, 82, 83, 416, 315, 86, 87) WMM 0° 12' 21" N 41° 44' 12"
al confine sx spiaggia presidenziale WMM 0° 06' 09" N 41° 41' 51"

ZPA RM 060 - Spiaggia presidenziale

dal confine dx spiaggia presidenziale
(Zone di pertinenza punti 89, 90, 316, 92) WMM 0° 04' 53" N 41° 41' 10"
al confine con il comune di Pomezia WMM 0° 02' 09" N 41° 39' 19"

Comune di Pomezia:

dal confine con il comune di Roma
(Zone di pertinenza punti 267, 417, 95) WMM 0° 02' 09" N 41° 39' 19"
a 250 m sx fosso di Pratica WMM 0° 01' 12" N 41° 38' 39"

ZPI RM 108 - Zona di pertinenza fosso Pratica





da 250 m dx fosso Pratica
(Zone di pertinenza punti 96, 408, 99)
a 250 m sx fosso della Crocetta

WMM 0° 00' 58" N 41° 38' 24"

EMM 0° 00' 10" N 41° 37' 30"

ZPI RM 110 - Zona di pertinenza fosso della Crocetta

da 250 m dx fosso della Crocetta
(Zone di pertinenza punti 317, 102)
a 250 m sx foce fosso Orfeo

EMM 0° 00' 24" N 41° 37' 19"

EMM 0° 00' 49" N 41° 36' 56"

ZPI RM 111 - Zona di pertinenza fosso Orfeo

da 250 m dx foce fosso Orfeo
(Zone di pertinenza punti 103, 105)
Confine comune di Ardea

EMM 0° 01' 03" N 41° 36' 42"

EMM 0° 01' 55" N 41° 35' 56"

Comune di Ardea:

ZPI RM 703 - Zona di pertinenza Rio Torto

da 250 m dx foce Rio Torto
(Zone di pertinenza punti 299, 108, 318, 268, 269)
a 250 m sx foce canale Biffi

EMM 0° 03' 49" N 41° 34' 10"

EMM 0° 04' 18" N 41° 33' 42"

ZPI RM 603 - Zona di pertinenza Canale Biffi

da 250 m dx foce canale Biffi
(Zone di pertinenza punti 319, 113)
a 250 m sx foce fosso del Diavolo

EMM 0° 04' 33" N 41° 33' 27"

EMM 0° 04' 59" N 41° 33' 02"

ZPI RM 115 - Zona di pertinenza fosso del Diavolo

da 250 m dx foce fosso del Diavolo
(Zone di pertinenza punti 114, 115)
a 250 m sx foce fosso della Caffarella

EMM 0° 05' 12" N 41° 32' 48"

EMM 0° 05' 47" N 41° 32' 15"

ZPI RM 116 - Zona di pertinenza fosso Caffarella

Comune di Anzio:

dal confine con il comune di Ardea
(Zone di pertinenza punti 270, 325, 119)
a 250 m sx fosso Cavallo Morto

EMM 0° 06' 02" N 41° 32' 01"

EMM 0° 06' 50" N 41° 31' 03"

ZPI RM 118 - Zona di pertinenza fosso Cavallo Morto

da 250 m dx fosso Cavallo Morto
(Zone di pertinenza punti 120, 320, 274, 409, 326, 418, 125, 126, 127, 128)
alla diga foranca del porto di Anzio

EMM 0° 07' 03" N 41° 30' 49"

EMM 0° 10' 57" N 41° 26' 34"



REGIONE LAZIO

GIUNTA REGIONALE

segue: DELIBERAZIONE n. 227 del 11 FEB. 2003

ZPA RM 061 - Porto di Anzio

da 50 m dx molo di Anzio
(Zona di pertinenza punto 130)
al confine con il comune di Nettuno

EMM 0° 10' 51" N 41° 26' 54"

EMM 0° 11' 09" N 41° 27' 07"

Comune di Nettuno:

dal confine con il comune di Anzio
(Zona di pertinenza punti 131, 132)
al molo esterno del porto di Nettuno

EMM 0° 11' 09" N 41° 27' 07"

EMM 0° 12' 20" N 41° 27' 20"

ZPA RM 062 - Porto di Nettuno Confine Porto di Nettuno

Dal confine dx Porto di Nettuno
(Zona di pertinenza punto 289, 135)
al confine sx poligono militare

EMM 0° 12' 31" N 41° 27' 22"

EMM 0° 12' 31" N 41° 27' 22"

EMM 0° 13' 25" N 41° 27' 16"

ZPA RM 063 - Poligono militare

Provincia di Latina

Comune di Latina:

da confine dx Poligono Militare
(Zona di pertinenza punto 346, 278, 141, 142, 144, 347, 413, 145, 147, 348, 297, 349)
a 250 m dx foce Rio Martino

EMM 0° 19' 14" N 41° 24' 54"

EMM 0° 27' 59" N 41° 22' 54"

Comune di Sabaudia:

da 250 m dx foce Rio Martino
(Zona di pertinenza punto 298, 150, 151, 350, 351, 352, 153, 154, 155, 353, 156, 157, 158, 159, 160)
al confine con il comune di S. Felice Circeo

EMM 0° 27' 59" N 41° 22' 54"

EMM 0° 35' 00" N 41° 14' 47"

Comune di S. Felice Circeo:

dal confine con il comune di Sabaudia
(Zona di pertinenza punto 292, 161, 396, 162, 354, 163)
alla diga foranea del porto di S. Felice Circeo

EMM 0° 35' 00" N 41° 14' 47"

EMM 0° 38' 09" N 41° 13' 24"

ZPI LT 226 - Zona di pertinenza da 200 m sx del Porto al confine sx del Porto

Confine sx Porto S. Felice Circeo

EMM 0° 38' 14" N 41° 13' 24"

ZPA LT 064 - Porto di San Felice Circeo

dal centro della spiaggia maga Circe
(Zona di pertinenza punto 164, 167, 170, 171, 173, 355, 174, 176, 177)
al confine con il comune di Terracina

EMM 0° 38' 16" N 41° 13' 27"

EMM 0° 41' 00" N 41° 15' 27"

L'ASSESSORE



IL PRESIDENTE

IL SEGRETARIO DELLA GIUNTA

Comune di Terracina:

dal confine con il comune di S. Felice Circeo EMM 0° 41' 00" N 41° 15' 27"
 (Zona di pertinenza punto 179,356,180,397,398,279,357,296,187,190,191),
 alla diga foranea del porto di Terracina EMM 0° 48' 12" N 41° 16' 55"

ZPA LT 065 - Porto di Terracina (punti 358,192)
 Confine dx Porto di Terracina EMM 0° 48' 46" N 41° 17' 22"
 ZPA LT 265 - Depuratore di Terracina (punto 359)

da 1300 m sx fosso Canneto EMM 0° 48' 49" N 41° 17' 39"
 (Zona di pertinenza punti 193,360,194,361)
 al confine con il comune di Fondi EMM 0° 49' 46" N 41° 17' 47"

Comune di Fondi:

dal confine con il comune di Terracina EMM 0° 49' 46" N 41° 17' 47"
 (Zona di pertinenza punti 195,196,362,294,363, 295,201,364,202,203)
 al confine con il comune di Sperlonga EMM 0° 56' 56" N 41° 16' 16"

Comune di Sperlonga:

dal confine con il comune di Fondi EMM 0° 56' 56" N 41° 16' 16"
 (Zona di pertinenza punti 365,204,205,366,206)
 alla diga foranea del porto di Sperlonga EMM 0° 58' 55" N 41° 15' 13"

ZPA LT 066 - Porto di Sperlonga

dal molo sottoflutto del porto di Sperlonga EMM 0° 58' 58" N 41° 15' 16"
 (Zona di pertinenza punti 207,208,209)
 al confine con il comune di Itri EMM 1° 01' 25" N 41° 14' 21"

Comune di Itri:

dal confine con il comune di Sperlonga EMM 1° 01' 25" N 41° 14' 21"
 (Zona di pertinenza punto 290)
 al confine con il comune di Gaeta EMM 1° 01' 52" N 41° 14' 15"

Comune di Gaeta:

dal confine con il comune di Itri EMM 1° 01' 52" N 41° 14' 15"
 (Zona di pertinenza punti 210,367,212,213,368,214,215,218,369,219)
 a Punta Stendardo EMM 1° 08' 12" N 41° 12' 36"

ZPI LT 133 - Zona di pertinenza da Punta Stendardo a Porto di Gaeta
 Confine sx Porto di Gaeta EMM 1° 07' 36" N 41° 12' 48"

ZPA LT 067 - Porto di Gaeta
 Confine dx Porto di Gaeta EMM 1° 07' 05" N 41° 13' 18"

ZPI LT 134 - Zona di pertinenza punto 370 - Lungomare Caboto

Comune di **Formia**:

da 1200 m sx torrente Pontone
(Zona di pertinenza punti 222,371, 223, 372, 226, 373)
al confine sx porto di Formia

EMM 1° 07' 03" N 41° 14' 09"

EMM 1° 09' 19" N 41° 15' 09"

ZPA LT 068 - Porto di Formia

al confine dx porto di Formia
(Zona di pertinenza punti 374,281, 230,375,376,291)
a 300 m sx Rio S. Croce

EMM 1° 09' 38" N 41° 15' 24"

EMM 1° 12' 37" N 41° 15' 12"

*ZPI LT 268 - Rio Santa Croce (Punti 232, 377)*Comune di **Minturno**:

da 950 m sx Porto Romano
(Zona di pertinenza punti 233, 406, 235)
alla diga foranea porticciolo Capo d'Acqua

EMM 1° 13' 10" N 41° 14' 49"

EMM 1° 14' 51" N 41° 15' 04"

ZPA LT 150 - Porticciolo Capo d'Acqua (punto 378)

dal molo sottoflutto porticciolo Capo d'Acqua
(Zona di pertinenza punti 236, 238, 379, 240, 380, 242, 243,381)
al Confine con la Regione Campania

EMM 1° 14' 59" N 41° 15' 11"

EMM 1° 18' 35" N 41° 13' 21"

Isole Ponziane**Isola di Ventotene**Comune di **Ventotene**:

Da Punta Eolo, in senso orario, 252, 342, 250, 340, 341, 251.

Isola di S. StefanoComune di **Ventotene**:

Da Punta Romanello, in senso orario, 343 e 344.

Isola di PonzaComune di **Ponza**:

Dal confine sx del Porto di Ponza, in senso orario, zone di pertinenza dei punti 327,328,401, 245,329,330,246,335,331,332,333,334,399,400,247 al confine dx del Porto

ZPA LT 270 - Porto di Ponza.

Isola di Zannone

Comune di **Ponza**:

Da Capo Negro, in senso orario, 405, 336, 404.

Isola di Palmarola

Comune di **Ponza**:

da Punta Tramontana, in senso orario, 402, 339, 337, 403, 338.

Acque lacustri

Provincia di Viterbo

Lago di Bolsena

Comune di **Bolsena**:

dal confine con il comune di S. Lorenzo Nuovo WMM 0° 31' 43" N 42° 39' 02"
(Zona di pertinenza punti 53,79,52,51,80,81,82,23,83,1,84,16,85,21,86,22)

al confine con il comune di Montefiascone WMM 0° 27' 25" N 42° 35' 07"

Comune di **Montefiascone**:

dal confine con il comune di Bolsena WMM 0° 27' 25" N 42° 35' 07"
(Zona di pertinenza punti 87,88,24,89,25, 15, 90, 26, 13, 27)

al confine con il comune di Marta WMM 0° 30' 03" N 42° 32' 03"

Comune di **Marta**:

dal confine con il comune di Montefiascone WMM 30' 03" N 42° 32' 03"
(Zona di pertinenza punti 12,93, 28)

al confine con il comune di Capodimonte WMM 0° 32' 26" N 42° 32' 33"

Comune di **Capodimonte**:

Aperto al confine con il comune di Marta WMM 0° 32' 26" N 42° 32' 33"
(Zona di pertinenza punti 10, 91,9, 71, 72, 92, 29, 73)

al confine con il comune di Gradoli WMM 0° 35' 15" N 42° 35' 43"

Comune di **Gradoli**:

dal confine con il comune di Capodimonte WMM 0° 35' 15" N 42° 35' 43"
(Zona di pertinenza punti 20, 74, 19, 18, 75, 76, 17)

al confine comune di Grotte di Castro WMM 0° 33' 22" N 42° 38' 38"

Comune di Grotte di Castro:

dal confine con il comune di Gradoli (Zona di pertinenza punto 7)	WMM 0° 33' 22" N 42° 38' 38"
al confine con il comune di S. Lorenzo Nuovo	WMM 0° 32' 54" N 42° 38' 43"

Comune di S. Lorenzo Nuovo:

dal confine con il comune di Grotte di Castro (Zona di pertinenza punto 77, 61, 6, 78)	WMM 0° 32' 54" N 42° 38' 43"
al confine con il comune di Bolsena	WMM 0° 31' 43" N 42° 39' 02"

Lago di Vico

Comune di Caprarola:

Aperto dal confine con il comune di Ronciglione (Zona di pertinenza punti 1, 5 in senso orario)	WMM 0° 17' 54" N 42° 19' 02"
al confine con il comune di Ronciglione	WMM 0° 15' 16" N 42° 18' 21"

Comune di Ronciglione:

Aperto dal confine con il comune di Caprarola (Zona di pertinenza punto 6,4,3,2)	WMM 0° 15' 16" N 42° 18' 21"
al confine con il comune di Caprarola	WMM 0° 17' 54" N 42° 19' 02"

Provincia di Roma

Lago di Martignano

Comune di Anguillara Sabazia:
pertinenza punto 21

Lago di Nemi

Comune di Nemi:
Dal museo delle Navi in senso orario pertinenza punti 1,2.

Lago di Bracciano

Comune di Bracciano:

dal confine con il comune di Anguillara (Zona di pertinenza punti 18,55,34,35,36,37,38,39,40,41,42,43,44,45,46,47)	WMM 0° 14' 07" N 42° 05' 05"
al confine con il comune di Trevignano	WMM 0° 13' 58" N 42° 09' 26"

Comune di Trevignano:

dal confine con il comune di Bracciano
(Zona di pertinenza punti 12, 14, 53, 51, 15, 52,19)
a' confine con il comune di Roma

WMM 0° 13' 58" N 42° 09' 26"

WMM 0° 10' 04" N 42° 07' 59"

Comune di Roma:

da 250 m dx foce fosso Conca
(Zona di pertinenza punti 30, 31,32)
al confine con il comune di Anguillara

WMM 0° 10' 00" N 42° 07' 51"

WMM 0° 10' 30" N 42° 06' 20"

Comune di Anguillara Sabazia:

dal confine con il comune di Roma
(Zona di pertinenza punto 54,16,48, 56,33,4,50,5,6)
al confine con il comune di Bracciano

WMM 0° 10' 30" N 42° 06' 20"

WMM 0° 14' 07" N 42° 05' 05"

Lago di Albano

Comune di Castel Gandolfo:

Dall'Emissario, in senso orario, zona di pertinenza punti 1,2,3,5,4.

Provincia di Latina

Lago di S. Puoto

Comune di Sperlonga:

Pertinenza punto 1.

Provincia di Rieti

Lago del Turano

Comune di Colle di Tora:

Pertinenza punto 16,17,28,30.

Comune di Rocca Sinibalda:

Pertinenza punto 18, 19.

Comune di Castel di Tora:

Pertinenza punto 20,21,22,23,24,29

Comune di Ascrea:

Pertinenza punto 25

Comune di Paganico:

Pertinenza punto 26, 27



[Handwritten signature]

Lago del SaltoComune di **Petrella Salto**:

Pertinenza punto 16,17,18,19,25,27,28,29,30.

Comune di **Varco Sabino**:

Pertinenza punto 20,21.

Comune di **Marcetelli**:

Pertinenza punto 22.

Comune di **Pescorocchiano**:

Pertinenza punto 23,24.

Comune di **Fiamignano**:

Pertinenza punto 26.

Lago ScandarelloComune di **Amatrice**:

Pertinenza punto 06,07,08,09,10.

Lago VentinaComune di **Colli sul Velino**:

Pertinenza punto 03,04.

FRESO ATTO delle risultanze delle analisi dei campioni delle acque di balneazione - marine e lacustri - effettuate nel corso della campagna di rilevazione condotta nella stagione 2002 dall'Agenzia Regionale Protezione Ambiente del Lazio (Arpa Lazio) e delle analisi relative al monitoraggio algale di 1°, 2° e 3° livello disposto con D. G. R. n. 1102 del 2.08.02 e successive modifiche.

CONSIDERATO che le attività di campionamento dovranno avere inizio il 1° aprile 2003 rispettando le disposizioni di cui all'art.18 della Legge 29 dicembre 2000, n.422 e che, pertanto, è necessario che il presente atto dispieghi immediata efficacia, a pena di inficiare la validità della campagna di controllo relativa alla stagione 2003;

RILEVATO che al fine di delimitare i tratti di costa balneabili compresi tra due punti di prelievo consecutivi, i cui esiti analitici siano conformi per il 1° punto e non conformi per il 2° punto, appare opportuno uniformarsi al criterio del Ministero della Sanità nel rapporto annuale, dividendo la zona interessata a metà;

all'unanimità

15/32

DELIBERA

- 1) di avvalersi, ai sensi del D.P.R. 470/82 come modificato dallo art.18 della L. 29/12/2000 e del D.L. 13 aprile 1993, n.109, convertito dalla legge 12 giugno 1993, n.185, nonché dalla legge 11 luglio 2002, n.140, della deroga per il parametro ossigeno disciolto per la corrente stagione 2003 e di porre in essere contemporaneamente un programma di monitoraggio di 1°, 2° e 3° livello delle alghe aventi possibili implicazioni igienico sanitarie, affidandone l'esecuzione all'Arpa Lazio che dovrà redigere in forma unitaria la relazione finale, corredata dei dati, entro il 15 gennaio 2004;
- 2) di approvare il programma di monitoraggio algale così come dettagliatamente esposto nella premessa, per le zone di costa sotto indicate;

Provincia di Viterbo

Acque marine

Comune di Tarquinia

1° livello

Punti di monitoraggio algale:	256	WMM 0° 43' 17"	N 42° 11' 27"
	024	WMM 0° 42' 59"	N 42° 09' 55"

Acque lacustri

Lago di Vico

Comune di Caprarola

1° livello

Punto di monitoraggio algale:	1	WMM 0° 17' 42"	N 42° 19' 40"
-------------------------------	----------	----------------	---------------

Provincia di Roma

Acque marine

Comune di Civitavecchia

1° livello

Punto di monitoraggio algale:	407	WMM 0° 42' 00"	N 42° 09' 25"
-------------------------------	------------	----------------	---------------

Comune di Santa Marinella

3° livello

Punto di monitoraggio algale:	37	WMM 0° 37' 11"	N 42° 02' 06"
(rappresentativo dei punti 35-36-37-38-39-40-301-312)			

Punto di monitoraggio algale: **389** WMM 0° 33' 35" N 42° 02' 18"
(rappresentativo dei punti 302-389-42-43-303-44-412-415-323-306-287)

Comune di Cerveteri**1° livello**

Punto di monitoraggio algale: **313** WMM 0° 18' 17" N 41° 53' 52"

3° livello

Punto di monitoraggio algale: **49** WMM 0° 25' 00" N 41° 58' 20"
(rappresentativo dei punti 307, 48, 49, 50)

Comune di Ladispoli e di Fiumicino**1° livello**

Punto di monitoraggio algale: **262** WMM 0° 23' 33" N 41° 57' 08"
(del comune di Ladispoli)

311 WMM 0° 18' 17" N 41° 54' 35"
(del comune di Fiumicino)

3° livello

Punto di monitoraggio algale: **309** WMM 0° 19' 19" N 41° 55' 18"
(rappresentativo dei punti 308-55-56-57 del comune di Ladispoli e 58-309-310-60-61-62-324 del comune di Fiumicino)

Punto di monitoraggio algale: **66** WMM 0° 15' 48" N 41° 51' 26"
(rappresentativo dei punti 63-64-66-67-264)

Punto di monitoraggio algale: **71** WMM 0° 14' 29" N 41° 48' 48"
(rappresentativo dei punti 414-69-71-72-410-411)

Comune di Roma**1° livello**

Punti di monitoraggio algale: **86** WMM 0° 07' 33" N 41° 41' 51"
87 WMM 0° 06' 12" N 41° 41' 50"
89 WMM 0° 04' 44" N 41° 41' 02"
90 WMM 0° 04' 28" N 41° 40' 53"
92 WMM 0° 02' 10" N 41° 39' 19"
316 WMM 0° 03' 30" N 41° 40' 18"

Comune di Anzio**3° livello**

Punto di monitoraggio algale: **326** WMM 0° 08' 16" N 41° 29' 06"
(rappresentativo dei punti 326-418)

Acque lacustri**Lago di Albano****Comune di Castel Gandolfo****1° livello**

Punto di monitoraggio algale:	1	WMM 0° 12' 02"	N 41° 45' 20"
	3	WMM 0° 13' 30"	N 41° 45' 09"

3° livello

Punto di monitoraggio algale:	5	WMM 0° 14' 57"	N 41° 44' 10"
-------------------------------	---	----------------	---------------

Lago di Nemi**Comune di Nemi****1° livello**

Punto di monitoraggio algale:	1	WMM 0° 15' 27"	N 41° 42' 49"
	2	WMM 0° 15' 19"	N 41° 42' 26"

Lago di Bracciano**Comune di Anguillara****3° livello**

Punto di monitoraggio algale:	6	WMM 0° 13' 35"	N 42° 04' 59"
-------------------------------	---	----------------	---------------

(rappresentativo dei punti 54-16-48-56-33-4-50-5-6)

Comune di Bracciano**3° livello**

Punto di monitoraggio algale:	35	WMM 0° 14' 59"	N 42° 05' 34"
-------------------------------	----	----------------	---------------

(rappresentativo dei punti 18-55-34-35-36-37-38-39)

Punto di monitoraggio algale:	43	WMM 0° 16' 35"	N 42° 07' 47"
-------------------------------	----	----------------	---------------

(rappresentativo punti 40-42-43-44-45-46-47)

Comune di Trevignano**3° livello**

Punto di monitoraggio algale:	51	WMM 0° 11' 40"	N 42° 09' 05"
-------------------------------	----	----------------	---------------

(rappresentativo dei punti 12-14-53-51-15-52-19)

Comune di Roma

3° livello

Punto di monitoraggio algale: **32** WMM 0° 10' 15" N 42° 06' 59"
(rappresentativo dei punti 30-31-32)

Provincia di Latina

Acque lacustri

Laghetto di San Puoto

Comune di Sperlonga

3° livello

Punto di monitoraggio algale: **1** EMM 0° 57' 13" N 41° 16' 54"

3) di dichiarare idonee alla balneazione, ai sensi dell'art. 6 del Decreto del Presidente della Repubblica n. 470/82, le zone comprese nel seguente elenco:

Provincia di Viterbo

Acque marine

Comune di Montalto di Castro:

dal confine con la regione Toscana	WMM 1° 00' 09" N 42° 22' 36"
al confine sx con la tenuta Marchese Guglielmi	WMM 0° 56' 31" N 42° 21' 22"
da 250 m dx fosso Fiora	WMM 0° 52' 30" N 42° 19' 33"
a 250 m sx fosso Arrone	WMM 0° 49' 21" N 42° 17' 47"

Comune di Tarquinia:

da 250 m dx fosso Arrone	WMM 0° 49' 03" N 42° 17' 35"
al confine sx poligono militare	WMM 0° 47' 52" N 42° 16' 35"
dal confine dx poligono militare	WMM 0° 46' 47" N 42° 15' 17"
a 1200 m sx fiume Marta	WMM 0° 46' 01" N 42° 14' 31"
da 300 m dx fosso dei Giardini	WMM 0° 44' 55" N 42° 13' 23"
a 350 m sx foce fiume Mignone	WMM 0° 43' 19" N 42° 10' 42"
Da 200 m sx Punta S. Agostino	WMM 0° 42' 51" N 42° 06' 56"
al confine con il comune di Civitavecchia	WMM 0° 43' 06" N 42° 09' 25"

Provincia di Viterbo

Acque lacustri

Lago di Bolsena

Comune di Bolsena:

dal confine con il comune di S. Lorenzo Nuovo	WMM 0° 31' 43"	N 42° 39' 02"
al confine con il comune di Montefiascone	WMM 0° 27' 25"	N 42° 35' 07"

Comune di Montefiascone:

dal confine con il comune di Bolsena	WMM 0° 27' 25"	N 42° 35' 07"
al confine con il comune di Marta	WMM 0° 30' 03"	N 42° 32' 03"

Comune di Marta:

dal confine con il comune di Montefiascone	WMM 0° 30' 03"	N 42° 32' 03"
al confine con il comune di Capodimonte	WMM 0° 32' 26"	N 42° 32' 33"

Comune di Capodimonte:

dal confine con il comune di Marta	WMM 0° 32' 26"	N 42° 32' 33"
al confine con il comune di Gradoli	WMM 0° 35' 15"	N 42° 35' 43"

Comune di Gradoli:

dal confine con il comune di Capodimonte	WMM 0° 35' 15"	N 42° 35' 43"
al confine comune di Grotte di Castro	WMM 0° 33' 22"	N 42° 38' 38"

Comune di Grotte di Castro:

dal confine con il comune di Gradoli	WMM 0° 33' 22"	N 42° 38' 38"
al confine con il comune di S. Lorenzo Nuovo	WMM 0° 32' 54"	N 42° 38' 43"

Comune di S. Lorenzo Nuovo:

dal confine con il comune di Grotte di Castro	WMM 0° 32' 54"	N 42° 38' 43"
al confine con il comune di Bolsena	WMM 0° 31' 43"	N 42° 39' 02"

Lago di Vico

Comune di Caprarola:

dal confine con il comune di Ronciglione	WMM 0° 17' 54"	N 42° 19' 02"
al confine con il comune di Ronciglione	WMM 0° 15' 16"	N 42° 18' 21"

Comune di **Ronciglione**:

dal confine con il comune di Caprarola
a 460 m dx Punta del Lago

WMM 0° 15' 16" N 42° 18' 21"
WMM 0° 16' 21" N 42° 18' 06"

Da 460 m dx ristorante Sans Soucis
al confine con il comune di Caprarola

WMM 0° 17' 22" N 42° 18' 03"
WMM 0° 17' 54" N 42° 19' 02"

Provincia di Roma

Acque marine

Comune di **Civitavecchia**:

dal confine con la provincia di Viterbo
a 1400 m sx Torre Valdalica

WMM 0° 43' 08" N 42° 09' 25"
WMM 0° 42' 08" N 42° 08' 00"

da bagni Pirgo
a 250 m sx fosso Internaccio

WMM 0° 39' 10" N 42° 05' 09"
WMM 0° 38' 49" N 42° 04' 49"

da 250 m dx fosso Scarpatoستا
al molo nord del porto di Traiano

WMM 0° 38' 39" N 42° 04' 32"
WMM 0° 38' 26" N 42° 04' 01"

dal molo sud del porto di Traiano
al confine con il comune di Santa Marinella

WMM 0° 38' 10" N 42° 03' 32"
WMM 0° 37' 58" N 42° 03' 24"

Comune di **Santa Marinella**:

dal confine con il comune di Civitavecchia
a 250 m sx fosso delle Guardiole

WMM 0° 37' 58" N 42° 03' 24"
WMM 0° 37' 20" N 42° 02' 19"

da 250 m dx fosso delle Guardiole
al molo esterno del porto di S. Marinella

WMM 0° 37' 10" N 42° 02' 05"
WMM 0° 34' 51" N 42° 01' 59"

da 250 m dx fosso S. Maria Morgana
a 250 m sx fosso Castelsecco

WMM 0° 34' 34" N 42° 02' 11"
WMM 0° 34' 23" N 42° 02' 14"

da 250 m dx fosso Castelsecco
a 250 m sx fosso del Quartaccio

WMM 0° 34' 04" N 42° 02' 13"
WMM 0° 32' 06" N 42° 02' 16"

da 250 m dx fosso del Quartaccio
al confine sx poligono militare

WMM 0° 31' 53" N 42° 02' 07"
WMM 0° 29' 01" N 42° 00' 31"

Comune di **Cerveteri**:

da 250 m dx fosso Turbino
a 250 m sx fosso Zambra

WMM 0° 25' 56" N 41° 59' 05"
WMM 0° 25' 14" N 41° 58' 32"



da 250 m dx fosso Zambra
al confine con il comune di Ladispoli

WMM 0° 25' 01" N 41° 58' 18"
WMM 0° 23' 52" N 41° 57' 13"

Comune di **Ladispoli**:

dal confine con il comune di Cerveteri
a 250 m sx foce fosso Vaccina

WMM 0° 23' 52" N 41° 57' 13"
WMM 0° 23' 04" N 41° 56' 59"

da 250 m dx foce fosso Sanguinara
al confine con il comune di Fiumicino

WMM 0° 22' 08" N 41° 56' 32"
WMM 0° 19' 48" N 41° 55' 37"

Comune di **Fiumicino**:

dal confine con il comune di Ladispoli
a 250 m sx foce fosso Cupino

WMM 0° 19' 48" N 41° 55' 37"
WMM 0° 19' 35" N 41° 55' 28"

da 250 m dx foce fosso Cupino
a 250 m sx foce fosso delle Cadute

WMM 0° 19' 18" N 41° 55' 19"
WMM 0° 18' 32" N 41° 54' 47"

da 250 m dx foce fosso delle Cadute
a 250 m sx foce fosso Tre Denari

WMM 0° 18' 17" N 41° 54' 35"
WMM 0° 17' 27" N 41° 53' 40"

da 250 m dx foce fosso Tre Denari
a 250 m sx fiume Arrone

WMM 0° 17' 06" N 41° 53' 20"
WMM 0° 16' 29" N 41° 52' 27"

da 250 m dx fiume Arrone
al Radar

WMM 0° 16' 16" N 41° 52' 13"
WMM 0° 15' 05" N 41° 50' 17"

da 250 m dx fiumara Piccola
a 1250 m dx fiumara Piccola

WMM 0° 14' 50" N 41° 49' 41"
WMM 0° 14' 09" N 41° 48' 04"

Comune di **Roma**:

da 800 m dx stab. Masone
a 950 m sx foce Canale dello Stagno

WMM 0° 11' 44" N 41° 44' 06"
WMM 0° 09' 30" N 41° 43' 19"

Da 250 m dx foce Canale dello Stagno
al confine sx spiaggia presidenziale

WMM 0° 08' 44" N 41° 42' 5"
WMM 0° 06' 09" N 41° 41' 51"

dal confine dx spiaggia presidenziale
al confine con il comune di Pomezia

WMM 0° 04' 53" N 41° 41' 10"
WMM 0° 02' 09" N 41° 39' 19"

Comune di **Pomezia**:

dal confine con il comune di Roma
a 250 m sx fosso di Pratica

WMM 0° 02' 09" N 41° 39' 19"
WMM 0° 01' 17" N 41° 38' 39"

da 250 m dx fosso Pratica
a 250 m sx fosso della Crocetta

WMM 0° 00' 58" N 41° 38' 24"
EMM 0° 00' 10" N 41° 37' 30"



da 250 m dx fosso della Crocetta
a 250 m sx foce fosso Orfeo

EMM 0° 00' 24" N 41° 37' 19"
EMM 0° 00' 49" N 41° 36' 56"

da 250 m dx foce fosso Orfeo
Confine comune di Ardea

EMM 0° 01' 03" N 41° 36' 42"
EMM 0° 01' 55" N 41° 35' 56"

Comune di Ardea:

da 250 m dx foce Rio Torto
a 550 m sx foce Rio Grande

EMM 0° 03' 49" N 41° 34' 10"
EMM 0° 03' 00" N 41° 34' 52"

da 1000 m sx foce Canale Biffi
a 250 m sx foce canale Biffi

EMM 0° 04' 02" N 41° 34' 03"
EMM 0° 04' 18" N 41° 33' 42"

da 250 m dx foce canale Biffi
a 250 m sx foce fosso del Diavolo

EMM 0° 04' 33" N 41° 33' 27"
EMM 0° 04' 59" N 41° 33' 02"

da 250 m dx foce fosso del Diavolo
a 250 m sx foce fosso della Caffarella

EMM 0° 05' 12" N 41° 32' 48"
EMM 0° 05' 47" N 41° 32' 15"

Comune di Anzio:

dal confine con il comune di Ardea
a 250 m sx fosso Cavallo Morto

EMM 0° 06' 02" N 41° 32' 01"
EMM 0° 06' 50" N 41° 31' 03"

da 250 m dx fosso Cavallo Morto
alla diga foranea del porto di Anzio

EMM 0° 07' 03" N 41° 30' 49"
EMM 0° 10' 57" N 41° 26' 34"

da 50 m dx molo di Anzio
al confine con il comune di Nettuno

EMM 0° 10' 51" N 41° 26' 54"
EMM 0° 11' 09" N 41° 27' 07"

Comune di Nettuno:

dal confine con il comune di Anzio
al molo esterno del porto di Nettuno

EMM 0° 11' 09" N 41° 27' 07"
EMM 0° 12' 20" N 41° 27' 20"

da 350 m dx fosso Loricina
al confine sx poligono militare


EMM 0° 13' 06" N 41° 27' 20"
EMM 0° 13' 25" N 41° 27' 16"

Provincia di Roma

Acque lacustri

Lago di Martignano

Comune di **Anguillara Sabazia**:
l'intero tratto di costa


Lago di Nemi

Comune di **Nemi**:
l'intero tratto di costa

Lago di Bracciano

Comune di **Bracciano**:

dal confine con il comune di Anguillara
a 250 m sx foce fosso del Diavolo

WMM 0° 14' 07" N 42° 05' 05"
WMM 0° 14' 59" N 42° 05' 34"

da 250 m dx foce fosso del Diavolo
a 250 m sx foce fosso dei Quadri

WMM 0° 15' 13" N 42° 05' 44"
WMM 0° 15' 48" N 42° 06' 13"

da 250 m dx foce fosso dei Quadri
a 250 m sx foce fosso Mola di Bracciano

WMM 0° 15' 56" N 42° 06' 23"
WMM 0° 16' 38" N 42° 06' 39"

da 250 m dx foce fosso della Mola
a 250 m sx foce fosso Grotta Renara

WMM 0° 16' 21" N 42° 06' 59"
WMM 0° 16' 28" N 42° 07' 12"

da 250 m dx foce fosso Grotta Renara
a 250 m sx foce fosso della Fiora

WMM 0° 16' 28" N 42° 07' 25"
WMM 0° 16' 26" N 42° 07' 51"

da 250 m dx foce fosso della Fiora
a 250 m sx foce fosso Vicarello

WMM 0° 16' 18" N 42° 08' 02"
WMM 0° 14' 30" N 42° 09' 16"

da 250 m dx foce fosso Vicarello
al confine con il comune di Trevignano

WMM 0° 14' 13" N 42° 09' 23"
WMM 0° 13' 58" N 42° 09' 26"

Comune di **Trevignano**:

dal confine con il comune di Bracciano
al confine con il comune di Roma

WMM 0° 13' 58" N 42° 09' 26"
WMM 0° 10' 04" N 42° 07' 59"

Comune di **Roma**:

da 250 m dx foce fosso Conca
a 250 m sx foce fosso Casacci

WMM 0° 10' 00" N 42° 07' 51"
WMM 0° 10' 12" N 42° 07' 49"

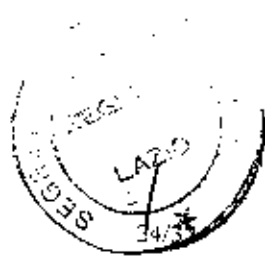
da 250 m dx foce fosso Casacci
al confine con il comune di Anguillara

WMM 0° 10' 15" N 42° 06' 59"
WMM 0° 10' 30" N 42° 06' 20"

Comune di **Anguillara Sabazia**:

dal confine con il comune di Roma
a 500 m dx Punta il Pizzo Prato

WMM 0° 10' 30" N 42° 06' 20"
WMM 0° 10' 25" N 42° 06' 06"



L'ASSESSORE

IL PRESIDENTE

IL SEGRETARIO DELLA GIUNTA

Da 400 m dx foce Arnone
al confine con il comune di Bracciano

WMM 0° 10' 34" N 42° 05' 33"
WMM 0° 14' 07" N 42° 05' 05"

Lago di Albano

Comune di **Castel Gandolfo**:
l'intero tratto di costa.

Provincia di Latina

Acque marine

Comune di **Latina**:

da 400 m dx canale Acque Alte
a 250 m sx foce Rio Martino

EMM 0° 21' 56" N 41° 24' 51"
EMM 0° 27' 41" N 41° 23' 03"

Comune di **Sabaudia**:

da 250 m dx foce Rio Martino
al confine con il comune di S. Felice Circeo

EMM 0° 27' 59" N 41° 22' 54"
EMM 0° 35' 00" N 41° 14' 47"

Comune di **S. Felice Circeo**:

dal confine con il comune di Sabaudia
alla diga foranea del porto di S. Felice Circeo

EMM 0° 35' 00" N 41° 14' 47"
EMM 0° 38' 09" N 41° 13' 24"

dal centro della spiaggia maga Circe
al confine con il comune di Terracina

EMM 0° 38' 16" N 41° 13' 27"
EMM 0° 41' 00" N 41° 15' 27"

Comune di **Terracina**:

dal confine con il comune di S. Felice Circeo
a 125 m sx fiume Portatore

EMM 0° 41' 00" N 41° 15' 27"
EMM 0° 44' 51" N 41° 16' 50"

da 1335 m dx fiume Portatore
alla diga foranea del porto di Terracina

EMM 0° 45' 54" N 41° 16' 59"
EMM 0° 48' 12" N 41° 16' 55"

da 1300 m sx fosso Canneto
al confine con il comune di Fondi

EMM 0° 48' 49" N 41° 17' 39"
EMM 0° 49' 46" N 41° 17' 47"

Comune di **Fondi**:

dal confine con il comune di Terracina
a 125 m sx fosso S. Anastasia

EMM 0° 49' 46" N 41° 17' 47"
EMM 0° 53' 19" N 41° 17' 21"

25/32

da 125 m dx fosso S. Anastasia
al confine con il comune di Sperlonga

EMM 0° 53' 30" N 41° 17' 19"
EMM 0° 56' 56" N 41° 16' 16"

Comune di Sperlonga:

dal confine con il comune di Fondi
alla diga foranea del porto di Sperlonga

EMM 0° 56' 56" N 41° 16' 16"
EMM 0° 58' 55" N 41° 15' 13"

dal molo sottoflutto del porto di Sperlonga
al confine con il comune di Itri

EMM 0° 58' 58" N 41° 15' 16"
EMM 1° 01' 25" N 41° 14' 21"

Comune di Itri:

dal confine con il comune di Sperlonga
al confine con il comune di Gaeta

EMM 1° 01' 25" N 41° 14' 21"
EMM 1° 01' 52" N 41° 14' 15"

Comune di Gaeta:

dal confine con il comune di Itri
a Punta Stendardo

EMM 1° 01' 52" N 41° 14' 15"
EMM 1° 08' 12" N 41° 12' 36"

Comune di Formia:

da 1200 m sx torrente Pontone
alla diga foranea del porto di Formia

EMM 1° 07' 03" N 41° 14' 09"
EMM 1° 08' 52" N 41° 15' 02"

da 200 m dx Villa Giovanni
a 300 m sx Rio S. Croce

EMM 1° 10' 02" N 41° 15' 35"
EMM 1° 12' 37" N 41° 15' 12"

Comune di Minturno:

da 950 m sx Porto Romano
alla diga foranea porticciolo Capo d'Acqua

EMM 1° 13' 10" N 41° 14' 49"
EMM 1° 14' 51" N 41° 15' 04"

dal molo sottoflutto porticciolo Capo d'Acqua
a 700 m sx fiume Garigliano

EMM 1° 14' 59" N 41° 15' 11"
EMM 1° 18' 09" N 41° 13' 34"

Isole Pontiane

Isola di Ventotene

Comune di Ventotene:
l'intero tratto di costa.

Isola di S. Stefano

Comune di Ventotene:
l'intero tratto di costa.

Isola di Ponza

Comune di **Ponza**:

l'intero tratto di costa.

(Dal confine sx del Porto di Ponza, in senso orario, al confine dx del Porto).

Isola di Zannone

Comune di **Ponza**:

l'intero tratto di costa.

Isola di Palmarola

Comune di **Ponza**:

l'intero tratto di costa.

Provincia di Latina

Acque lacustri

Lago di S. Puoto

Comune di **Sperlonga**:

l'intero tratto di costa.

- 4) Di interdire alla balneazione sulla base delle risultanze delle analisi dei campioni delle acque di balneazione della stagione 2002 le zone comprese nel seguente elenco in aggiunta a quelle denominate ZPI (zone permanentemente interdette per inquinamento) e ZPA (zone permanentemente interdette per altri motivi) dettagliatamente esposte in premessa:

Provincia di Viterbo

Acque marine

Comune di **Montalto di Castro**:

da 250 m sx fosso Arrone

Zona di pertinenza punto 386

al confine con il comune di Tarquinia

WMM 0° 49' 21" N 42° 17' 47"

WMM 0° 49' 13" N 42° 17' 41"

Comune di **Tarquinia**:

da 1200 m sx fiume Marta

Zona di pertinenza punti 15, 387, 260, 20, 21

a 300 m dx fosso dei Giardini

WMM 0° 46' 01" N 42° 14' 31"

WMM 0° 44' 55" N 42° 13' 23"

da 350 m sx foce fiume Mignone
Zona di pertinenza punti 388, 257
a 200 m sx Punta S. Agostino

WMM 0° 43' 19" N 42° 10' 42"

WMM 0° 42' 51" N 42° 06' 56"



Provincia di Viterbo

Acque lacustri

Lago di Vico

Comune di Ronciglione:

da 460 m dx Punta del Lago
Zona di pertinenza punto 4
a 460 m dx ristorante Sans Soucis

WMM 0° 16' 21" N 42° 18' 06"

WMM 0° 17' 22" N 42° 18' 03"

Provincia di Roma

Acque marine

Comune di Roma:

da confine dx Zona di pertinenza Fiume Tevere
Zona di pertinenza punto 81
a 800 m dx stab. Masone

WMM 0° 12' 21" N 41° 49' 41"

WMM 0° 11' 44" N 41° 44' 06"

da 950 m sx foce Canale dello Stagno
Zona di pertinenza punto 416
a 250 m dx foce Canale dello Stagno

WMM 0° 09' 30" N 41° 43' 19"

WMM 0° 08' 44" N 41° 42' 59"

Comune di Ardea:

da 550 m sx foce Rio Grande
Zona di pertinenza punti 318, 268
a 1000 m sx foce Canale Biffi

EMM 0° 03' 00" N 41° 34' 52"

EMM 0° 04' 02" N 41° 34' 03"

Comune di Nettuno:

dal confine dx del Porto di Nettuno
Zona di pertinenza punto 289
a 350 m dx fosso Loricina

EMM 0° 12' 30" N 41° 27' 21"

EMM 0° 13' 06" N 41° 27' 20"

Provincia di Roma

Acque lacustri

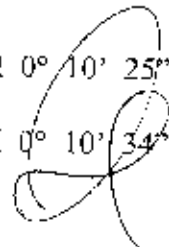
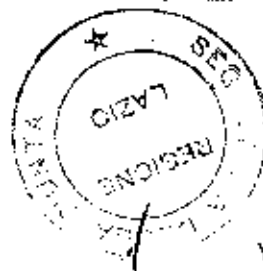
Lago di Bracciano

Comune di Anguillara Sabazia:

da 500 m dx Punta il Pizzo Prato
Zona di pertinenza punto 16
a 400 m dx foce Arrone

WMM 0° 10' 25" N 42° 06' 06"

WMM 0° 10' 34" N 42° 05' 33"



Provincia di Latina**Acque marine****Comune di Latina:**

da confine dx Poligono Militare
Zona di pertinenza punto 346
a 400 m dx canale Acque Alte

EMM 0° 19' 14" N 41° 24' 54"

EMM 0° 21' 56" N 41° 24' 51"

da 250 m sx foce Rio Martino
Zona di pertinenza punto 349
a 250 m dx foce Rio Martino

EMM 0° 27' 41" N 41° 23' 03"

EMM 0° 27' 59" N 41° 22' 54"

Comune di Terracina:

da 125 m sx fiume Portatore
Zona di pertinenza punti 357, 296
a 1335 m dx fiume Portatore

EMM 0° 44' 51" N 41° 16' 50"

EMM 0° 45' 54" N 41° 16' 59"

Comune di Fondi:

da 125 m sx fosso S. Anastasia
Zona di pertinenza punto 363
a 125 m dx fosso S. Anastasia

EMM 0° 53' 19" N 41° 17' 21"

EMM 0° 53' 30" N 41° 17' 19"

Comune di Formia:

dalla diga foranea del porto di Formia
Zona di pertinenza punto 373
Confine sx Porto di Formia

EMM 1° 08' 52" N 41° 15' 02"

EMM 1° 09' 19" N 41° 15' 09"

dal confine dx Porto di Formia
Zona di pertinenza punto 374
a 200 m dx Villa Giovanni

EMM 1° 09' 38" N 41° 15' 24"

EMM 1° 10' 02" N 41° 15' 35"

Comune di Minturno:

da 700 m sx fiume Garigliano
Zona di pertinenza punto 381
al Confine con la Regione Campania

EMM 1° 18' 09" N 41° 13' 34"

EMM 1° 18' 35" N 41° 13' 21"

Provincia di Rieti**Acque lacustri****Lago del Turano**

L'intero tratto di costa

Lago del Salto

L'intero tratto di costa

Lago Scandarello

L'intero tratto di costa

Lago Ventina

L'intero tratto di costa

- 5) di riconfermare per la stagione 2003, nelle zone ove è possibile praticare la balneazione, il monitoraggio nei seguenti punti di prelievo :

PROVINCIA DI VITERBO

ACQUE MARINE: 382, 383, 390, 282, 1, 384, 6, 7, 8, 391, 9, 386, 10, 13, 14, 285, 259, 15, 387, 260, 20, 21, 22, 23, 255, 392, 393, 256, 388, 257, 24.

ACQUE LACUSTRI:

Lago di Bolsena: 53, 79, 52, 51, 80, 81, 82, 23, 83, 1, 84, 16, 85, 21, 86, 22, 87, 88, 24, 89, 25, 15, 90, 26, 13, 27, 12, 93, 28, 10, 91, 9, 71, 72, 92, 29, 73, 20, 74, 19, 18, 75, 76, 17, 7, 77, 61, 6, 78.

Lago di Vico: 1, 5, 6, 4, 3, 2.

PROVINCIA DI ROMA

ACQUE MARINE: 407, 27, 28, 29, 30, 31, 32, 261, 35, 36, 37, 38, 39, 40, 301, 312, 302, 42, 389, 43, 303, 44, 415, 412, 323, 306, 287, 307, 48, 49, 50, 313, 262, 52, 308, 55, 56, 57, 58, 309, 310, 311, 60, 61, 62, 324, 63, 64, 66, 67, 264, 414, 69, 71, 72, 410, 411, 81, 82, 83, 416, 315, 86, 87, 89, 90, 316, 92, 267, 417, 95, 96, 408, 99, 317, 102, 103, 105, 299, 108, 318, 268, 269, 319, 113, 114, 115, 270, 325, 119, 120, 320, 274, 409, 326, 418, 125, 126, 127, 128, 130, 131, 132, 289, 135.

ACQUE LACUSTRI:

Lago di Bracciano: 18, 55, 34, 35, 36, 37, 38, 39, 40, 41, 42, 43, 44, 45, 46, 47, 12, 14, 53, 51, 15, 52, 19, 30, 31, 32, 54, 16, 48, 56, 33, 4, 50, 5, 6.

Lago di Martignano: 21.

Lago di Nemi: 1, 2.

Lago di Albano: 1, 2, 3, 5, 4.

PROVINCIA DI LATINA

ACQUE MARINE: 346, 278, 141, 142, 144, 347, 413, 145, 147, 348, 297, 349, 298, 150, 151, 350, 351, 352, 153, 154, 155, 353, 156, 157, 158, 159, 160, 292, 161, 396, 162, 354, 163, 164, 167, 170, 171, 173, 355, 174, 176, 177, 179, 356, 180, 397, 398, 279, 357, 296, 187, 190, 191, 193, 360, 194, 361, 195, 196, 362, 294, 363, 295, 201, 364, 202, 203, 365, 204, 205, 366, 206, 207, 208, 209, 290, 210, 367, 212, 213, 368, 214, 215, 218, 369, 219, 222, 371, 223, 372, 226, 373, 374, 281, 230, 375, 376, 291, 233, 406, 235, 236, 238, 379, 240, 380, 242, 243, 381.

Isola di Ponza: 245, 329, 330, 246, 331, 332, 333, 334, 335, 247, 327, 328, 399, 400, 401.

Isola di Zannone: 336, 404, 405.

Isola di Palmarola: 337, 338, 339, 402, 403.

Isola di Ventotene: 340, 341, 251, 252, 342, 250.

Isola di S. Stefano: 343, 344.

ACQUE LACUSTRI:

Lago di S. Puoto: 001.

PROVINCIA DI RIETI

ACQUE LACUSTRI

LAGO DEL TURANO 16, 17, 18, 19, 20, 21, 22, 23, 24, 25, 26, 27, 28, 30, 29,

LAGO DEL SALTO 16, 17, 18, 19, 20, 21, 22, 23, 24, 25, 26, 27, 28, 29, 30

LAGO DI SCANDARELLO 06, 07, 08, 09, 10

LAGO DI VENTINA 03, 04

- 6) Di confermare per la stagione 2003, nelle zone permanentemente precluse alla balneazione di seguito riportate, il monitoraggio ai fini dell'accertamento del miglioramento della qualità delle acque in conseguenza di interventi di risanamento nell'entro terra:

PROVINCIA DI VITERBO

ACQUE MARINE: 385

PROVINCIA DI LATINA

ACQUE MARINE: 358, 192, 359, 370, 232, 377, 378.

- 7) di ridurre di un fattore due, come previsto dall'allegato 1 del Decreto del Presidente della Repubblica 8 giugno 1982 n. 470, la frequenza di campionamento dei seguenti punti, in quanto gli ultimi due periodi di campionamento hanno dato risultati favorevoli per tutti i parametri e non è intervenuto alcun fattore di deterioramento;

LATINA :

ACQUE MARINE: (Sabaudia: 150, 151, 350, 351, 352, 153, 154, 155, 353, 156, 157, 158, 159, 160) (S. Felice Circeo: 292, 161, 396, 162, 164, 167, 170, 171, 173, 174, 176, 177, 354) (Sperlonga: 204, 205, 206, 207, 208, 209, 366) (Itri: 290) (Gaeta: 210, 367, 212, 213, 368, 214, 215, 369, 218, 219) (Terracina: 397, 398, 190, 191, 193) (Fondi: 196, 362, 201, 364, 202, 203) (Latina: 141, 142, 144, 347, 413, 145) (Ventotene: 250, 251, 252, 340, 341, 342, 343, 344) (Ponza: 245, 246, 247, 327, 328, 329, 330, 331, 332, 333, 334, 335, 400, 399, 339, 401, 402, 403, 404, 405) (Palmarola: 337, 338) (Zannone: 336).

- 8) di ridurre l'estensione della **ZPI LT 134** in quanto sono state rimosse le cause d'inquinamento e i risultati delle analisi delle due ultime stagioni hanno dato esito favorevole alle seguenti coordinate:

ZPI LT 134 - Comune di Gaeta

EMM 1° 07' 05" N 41° 13' 18" - EMM 1° 07' 03" N 41° 14' 09"

Ai fini della valutazione degli effetti degli interventi messi in atto con programmi di risanamento nell'entroterra, le foci dei fiumi e dei fossi compresi nelle zone ZPI devono essere sottoposti a monitoraggio almeno bimensile nel periodo della balneazione. Qualora le analisi di alcuni punti diano risultati favorevoli il campionamento, in quei punti, deve essere intensificato.

Il presente provvedimento sarà pubblicato sul Bollettino Ufficiale della Regione Lazio.

IL PRESIDENTE: F.to Francesco STORAGE
 IL SEGRETARIO: F.to Tommaso Nardini

18 MAR. 2003