

DELIBERAZIONE DELLA GIUNTA REGIONALE 7 marzo 2003, n. 183.

Legge regionale 3 settembre 2000, n. 20, «Ordinamento degli enti regionali operanti in materia di edilizia residenziale pubblica». Art. 17, comma 2: Approvazione della ricognizione del personale, dei beni patrimoniali e di tutti i rapporti attivi e passivi dell'Istituto Autonomo per le Case Popolari della Provincia di Viterbo Pag 54

DELIBERAZIONE DELLA GIUNTA REGIONALE 7 marzo 2003, n. 184.

Legge regionale 3 settembre 2000, n. 20, «Ordinamento degli enti regionali operanti in materia di edilizia residenziale pubblica». Art. 17, comma 2: Approvazione della ricognizione del personale, dei beni patrimoniali e di tutti i rapporti attivi e passivi dell'Istituto Autonomo per le Case Popolari della Provincia di Frosinone Pag 55

DELIBERAZIONE DELLA GIUNTA REGIONALE 7 marzo 2003, n. 185.

Legge regionale 3 settembre 2000, n. 20, «Ordinamento degli enti regionali operanti in materia di edilizia residenziale pubblica». Art. 17, comma 2: Approvazione della ricognizione del personale, dei beni patrimoniali e di tutti i rapporti attivi e passivi dell'Istituto Autonomo per le Case Popolari della Provincia di Latina Pag 57

DELIBERAZIONE DELLA GIUNTA REGIONALE 7 marzo 2003, n. 186.

Legge regionale 3 settembre 2000, n. 20, «Ordinamento degli enti regionali operanti in materia di edilizia residenziale pubblica». Art. 17, comma 2: Approvazione della ricognizione del personale, dei beni patrimoniali e di tutti i rapporti attivi e passivi dell'Istituto Autonomo per le Case Popolari di Civitavecchia Pag 58

DELIBERAZIONE DELLA GIUNTA REGIONALE 7 marzo 2003, n. 200.

Preso d'atto del protocollo d'intesa tra il Ministero della Salute e la Regione Lazio per la sperimentazione del programma di odontoiatria sociale per gli anziani Pag 60

DECRETO DEL PRESIDENTE DELLA GIUNTA REGIONALE 20 febbraio 2003, n. 34.

Legge regionale 6 agosto 1999, n. 12 e successive modificazioni. Sostituzione di un membro del Comitato regionale per l'edilizia residenziale pubblica Pag 74

DECRETO DEL PRESIDENTE DELLA GIUNTA REGIONALE 20 febbraio 2003, n. 35.

Legge regionale 6 agosto 1999, n. 12 e successive modificazioni. Sostituzione di un membro del Comitato regionale per l'edilizia residenziale pubblica Pag 76

DECRETO DEL PRESIDENTE DELLA GIUNTA REGIONALE 20 febbraio 2003, n. 36.

Legge regionale 6 agosto 1999, n. 12 e successive modificazioni. Sostituzione di un membro del Comitato regionale per l'edilizia residenziale pubblica Pag 78

DECRETO DEL PRESIDENTE DELLA GIUNTA REGIONALE 26 febbraio 2003, n. 45.

Osservatorio regionale per il Commercio, art. 8 della legge regionale 18 novembre 1999, n. 33 e successive modifiche. Modifica al D.P.G.R. n. 822 del 22 dicembre 2000 e successive modifiche ed integrazioni: sostituzione di un componente effettivo e nomina del relativo componente supplente. Pag 80

DECRETO DEL PRESIDENTE DELLA GIUNTA REGIONALE 26 febbraio 2003, n. 46.

Osservatorio regionale per il Commercio, art. 8 della legge regionale 18 novembre 1999, n. 33 e successive modifiche. Modifica al D.P.G.R. n. 822 del 22 dicembre 2000 e successive modifiche ed integrazioni: sostituzione di un componente effettivo e nomina del relativo componente supplente. Pag 83

DECRETO DEL PRESIDENTE DELLA GIUNTA REGIONALE 6 marzo 2003, n. 47.

Reintegrazione della commissione d'esame per l'abilitazione all'esercizio della professione di maestro di sci (art. 18 punto 5, legge regionale 14 giugno 1996 n. 21 e successive modificazioni ed integrazioni) Pag 85

DECRETO DEL PRESIDENTE DELLA GIUNTA REGIONALE 6 marzo 2003, n. 48.

Nomina del commissario straordinario presso l'Azienda di Promozione Turistica della Provincia di Frosinone Pag 87

DECRETO DEL PRESIDENTE DELLA GIUNTA REGIONALE 6 marzo 2003, n. 50.

Nomina della Commissione incaricata della tenuta dell'elenco dei collaudatori di opere, lavori e forniture di cui al comma 4 dell'art. 357 del Regolamento regionale n. 1 del 6 settembre 2002 Pag 89

DECRETO DEL PRESIDENTE DELLA GIUNTA REGIONALE 12 marzo 2003, n. 57.

Bilancio di previsione 2003. Variazione di bilancio, capitoli 437109/E, H22118, H22119/C Pag 91

DECRETO DEL PRESIDENTE DELLA GIUNTA REGIONALE 12 marzo 2003, n. 58.

Bilancio di previsione 2003. Variazione di bilancio, capitoli 434127/F, H12112/A Pag 93

DECRETO DEL PRESIDENTE DELLA GIUNTA REGIONALE 18 marzo 2003, n. 60.

Bilancio di previsione 2003. Variazione di bilancio, capitoli A32157, A32158, A32159, C12109 Pag 95

DECRETO DEL PRESIDENTE DELLA GIUNTA REGIONALE 18 marzo 2003, n. 61.

Bilancio di previsione 2003. Variazione di bilancio, capitoli S11409, S113415, T92600 Pag 97

GIUNTA REGIONALE DEL LAZIO

- 7 MAR. 2003

ESTRATTO DAL PROCESSO VERBALE DELLA SEDUTA DEL _____

- 7 MAR. 2003

ADDI' NELLA SEDE DELLA REGIONE LAZIO, IN VIA CRISTOFORO COLOMBO, 212-
ROMA, SI E' RIUNITA LA GIUNTA REGIONALE, COSI' COSTITUITA:

STORACE	Francesco	Presidente	GARGANO	Giulio	Assessore
SIMEONI	Giorgio	Vice Presidente	IANNARILLI	Antonello	"
ARACRI	Francesco	Assessore	ROBILotta	Donato	"
AUGELLO	Andrea	"	SAPONARO	Francesco	"
CIARAMELLETTI	Luigi	"	SARACENI	Vincenzo Maria	"
DIONISI	Armando	"	VERZASCHI	Marco	"
FORMISANO	Anna Teresa	"			

ASSISTE IL SEGRETARIO Tommaso NARDINI
.....OMISSIS


ASSENTI:

DIONISI - FORMISANO - GARGANO -

DELIBERAZIONE N. -186-

OGGETTO:

_____ L.R. 3 settembre 2002, n. 30 "Ordinamento degli Enti regionali operanti in materia di edilizia residenziale pubblica".
Art. 17, comma 2. Approvazione della ricognizione del personale, dei beni patrimoniali e di tutti i rapporti attivi e passivi dell'Istituto autonomo per le case popolari di Civitavecchia.





Oggetto: L.R. 3 settembre 2002, n. 30, " Ordinamento degli enti regionali operanti in materia di edilizia residenziale pubblica".

Art. 17, comma 2: Approvazione della ricognizione del personale, dei beni patrimoniali e di tutti i rapporti attivi e passivi dello Istituto autonomo per le case popolari di Civitavecchia.

LA GIUNTA REGIONALE

SU proposta dell'Assessore all'Urbanistica e Casa;

VISTO l'art. 65 del regolamento regionale 6 settembre 2002, n. 1;

VISTA la legge regionale 24-03-1986, n. 14, "Coordinamento e vigilanza regionali in materia di edilizia residenziale pubblica";

VISTA la legge regionale n. 64 del 25-11-1994 "Modifiche ed integrazioni alla L.R. 24-03-1986, n. 14";

VISTA la legge regionale 06-08-1999 , n. 12 " Disciplina delle funzioni amministrative regionali e locali in materia di edilizia residenziale pubblica";

VISTA la legge regionale 3 settembre 2002, n. 30 " Ordinamento degli enti regionali operanti in materia di edilizia residenziale pubblica",

VISTO l'art. 19 "Disposizioni finali. Abrogazioni" della Legge Regionale n. 30/2002 che nell'abrogare le citate Leggi Regionali n. 14/86 e 64/94 prevede al comma 2 quanto segue: "Fino all'adozione dello statuto di cui all'articolo 12, comma 1, dei regolamenti previsti dal medesimo articolo 12, comma 3, lettera a) e della dotazione organica, presso ogni azienda continuano ad applicarsi le disposizioni finanziarie e contabili nonché quelle organizzative, in quanto compatibili con la presente legge, relative al corrispondente IACP secondo quanto disposto dall'articolo 2, comma 2" in merito alla trasformazione degli Istituti in aziende territoriali per l'edilizia residenziale pubblica (ATER);

VISTO l'articolo 17 comma 1, della Legge in questione "Disposizioni transitorie relative agli organi istituzionali" che prevede: "Entro trenta giorni dalla data di entrata in vigore della stessa legge, il direttore generale in carica presso ciascuno IACP provvede alla ricognizione del personale, dei beni patrimoniali e di tutti i rapporti attivi e passivi";

PRESO ATTO di quanto trasmesso con nota 3735 del 21-11-02 del Commissario Straordinario dell'IACP di Civitavecchia ed in particolare la determinazione n. 271 del 15/11//2002 con il quale viene approvata la ricognizione del personale, dei beni patrimoniali e di tutti i rapporti attivi e passivi così come risulta dai documenti trasmessi:

- A) - Ricognizione del personale;
- B1) - Ricognizione dei beni patrimoniali: Immobili IACP di proprietà – A locazione;
- B2) - Ricognizione dei beni patrimoniali: Terreni IACP di proprietà;
- B3) - Ricognizione dei beni patrimoniali: Immobili IACP venduti – In gestione
- B4) - Ricognizione dei beni patrimoniali: Immobili dello Stato gestiti dallo IACP – A locazione;

2

e

N

f



Q

- B5) - Ricognizione beni patrimoniali: Immobili dello Stato gestiti dallo IACP – Venduti;
 C) - Rapporto attivi e passivi (con allegato inerente le controversie legali in essere).

VISTA la nota n. 3513 del 05/11/2002 con la quale il Commissario Straordinario dell'IACP di Civitavecchia trasmette la suddetta ricognizione;

RITENUTO, ai sensi della legge regionale 03-09-2002, n. 30, art. 17, comma 2, di poter procedere all'approvazione della suddetta ricognizione;

RITENUTO utile riportare e sintetizzare qui di seguito i principali dati, trasmessi dall'IACP di Civitavecchia relativi alle tre ricognizioni previsti dalla legge regionale:

**RICOGNIZIONE PERSONALE DIPENDENTE A TEMPO
 INDETERMINATO E PERSONALE DIRIGENTE IN SERVIZIO**

Unità di personale dipendente	Unità di dirigenti	Totale dipendenti
22	2	24

RICOGNIZIONE BENI PATRIMONIALI: ALLOGGI

n. Alloggi di proprietà dello Stato	Alloggi venduti già di proprietà IACP/STATO in gestione	n. Alloggi di proprietà IACP	TOTALE ALLOGGI gestiti
470	221	1814	2505

RICOGNIZIONE BENI PATRIMONIALI: LOCALI

n. Locali proprietà dello Stato	Locali venduti già di proprietà IACP/STATO in gestione	n. Locali proprietà IACP	TOTALE LOCALI gestiti
4	4	353	361

RICOGNIZIONE BENI PATRIMONIALI: AREE

n. Aree di proprietà IACP
4

186

Q

RICOGNIZIONE RAPPORTI ATTIVI E PASSIVI al 30/6/2002

(le controversie legati di cui all'allegato n. 3 e 4 sono elencate ma non quantificate)

ATTIVO (euro)		PASSIVO DEBITI (euro)
A) Immobilizzazioni	30.582.509,54	
B) Attivo Circolante:		
Rimanenze	11.323.285,88	
Crediti diversi	3.656.917,22	
Disponibilità liquide	4.757.798,01	
Totale B	19.738.001,11	12.020.315,49

all'unanimità



DELIBERA

- 1) di approvare ai sensi della legge regionale 03-09-2002 n. 30, art. 17, comma 1 e 2 la ricognizione del personale, dei beni patrimoniali e di tutti i rapporti attivi e passivi, dell'Istituto autonomo per le case popolari di Civitavecchia, approvata con determinazione del Coordinatore Generale n. 271 del 15/11/2002 come da allegati A), B1), B2), B3), B4), B5), C), che fanno parte integrante della presente deliberazione, trasmessa con nota 3735 del 21/11/2002;

La presente deliberazione sarà pubblicata sul bollettino ufficiale della Regione Lazio ad esclusione degli allegati sopracitati.

IL PRESIDENTE: F.to Francesco STORACE
IL SEGRETARIO: F.to Tommaso Nardini

Q

h



ISTITUTO AUTONOMO PER LE CASE POPOLARI
CIVITAVECCHIA

UFFICIO COMMISSARIO

Prot. 3735

Allegati N°1

RACCOMANDATA A.R.

ISTITUTO AUTONOMO PER LE CASE POPOLARI Trattamento D. L. Provinciali e Cost. AREA F
9 DIC. 2002
Prot. n. <u>26342</u>

Civitavecchia 21.11.2002

Assessorato Urbanistica e Casa
Via del Giorgione N°129
000147 Roma

Oggetto: Art.17 L.R. 03.09.2002 N° 30 - Trasmissione determinazione dirigenziale di approvazione ricognizione.

In riferimento alla Vs. nota Prot. 24373 del 14.11.2002 N° 271, si rimette in allegato copia della determinazione del 15.11.2002 del Dirigente Generale di approvazione della ricognizione del personale, dei beni patrimoniali e dei rapporti attivi e passivi dell'Istituto trasmessa con nota Prot.3513 del 5.11.2002.



COMMISSARIO STRAORDINARIO
(Luciano Bruschini)



REGIONE LAZIO



DETERMINAZIONE N° 271 DEL 15.11.2002

Oggetto: L.R. 3.9.2002 N° 30 - Art.17 - Ricognizione del personale, dei beni patrimoniali e dei rapporti attivi e passivi dell'Istituto.

IL COORDINATORE

PREMESSO che ai sensi dell'art.17 della L.R. 3.9.2002 N° 30 occorre procedere alla ricognizione del personale, dei beni patrimoniali e di tutti i rapporti attivi e passivi dell'Istituto;

- che tali adempimenti sono stati posti in essere a seguito di un'attenta analisi delle singole situazioni;

- che per quanto riguarda in particolare i rapporti attivi e passivi, si è ritenuto di estrapolarli da un bilancio di verifica al 30.6.2002, ai fini di una puntuale rappresentazione delle effettive situazioni esistenti;

- che al fine di consentire agli organi di amministrazione dell'Ente ed alla Regione di avere una esaustiva rappresentazione della situazione patrimoniale, sono state compilate specifiche note ed è stata redatta anche una relazione circa le principali controversie legali pendenti.

VISTE le risultanze della ricognizione;

DATO ATTO comunque che dette risultanze sono già state puntualmente trasmesse al Commissario Straordinario con nota Prot. 3495 del 4.11.2002 per il successivo inoltro alla Regione Lazio avvenuto con propria nota Prot. 3513 del 5.11.2002;

VISTO l'art.12 bis dello Statuto dell'Ente;

DETERMINA


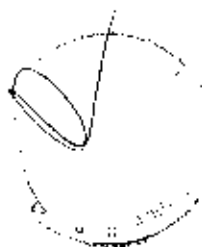
di approvare la ricognizione trasmessa alla Regione Lazio, ai sensi delle L.R. 3.9.2002 N° 30, così come risulta dai documenti allegati di seguito indicati:

- A) Ricognizione del personale
- B1) Ricognizione beni patrimoniali: Immobili IACP di proprietà - A locazione
- B2) Ricognizione beni patrimoniali: Terreni IACP di proprietà
- B3) Ricognizione beni patrimoniali: Immobili IACP venduti - In gestione
- B4) Ricognizione beni patrimoniali: Immobili dello Stato gestiti dallo IACP - A locazione
- B5) Ricognizione beni patrimoniali: Immobili dello Stato gestiti dallo IACP - Venduti
- C) Rapporti attivi e passivi (con allegato inerente le controversie legali in essere)

MN/ig

IL COORDINATORE GENERALE

(dr. sig. Mauro Nunzi)



ISTITUTO AUTONOMO PER LE CASE POPOLARI
CIVITAVECCHIA

REGIONE LAZIO Dipartimento 13 - Urbanistica e Casa AREA F
11 NOV. 2002
Prot. n. 24377

UFFICIO COMMISSARIO

Prot. 3513

Allegati N°7

RACCOMANDATA A.R.

Civitavecchia 05.11.2002

Assessorato Urbanistica e Casa
Via del Giorgione N°129
000147 Roma

Oggetto: Art.17 L.R. 03.09.2002 N° 30 - Trasmissione ricognizione.

Con riferimento a quanto previsto all'art.17 della L.R. 30/2002 recante "Ordinamento degli Enti Regionali operanti in materia di Edilizia Residenziale Pubblica", il Dirigente Generale dell'Istituto ha provveduto alla ricognizione del personale, dei beni patrimoniali e di tutti i rapporti attivi e passivi.

In relazione a quanto espressamente previsto al comma 2, si trasmette in allegato la citata ricognizione, composta dai seguenti elaborati:

- A) Ricognizione del personale
- B1) Ricognizione beni patrimoniali: Immobili IACP di proprietà - A locazione
- B2) Ricognizione beni patrimoniali: Terreni IACP di proprietà
- B3) Ricognizione beni patrimoniali: Immobili IACP venduti - In gestione
- B4) Ricognizione beni patrimoniali: Immobili dello Stato gestiti dallo IACP - A locazione
- B5) Ricognizione beni patrimoniali: Immobili dello Stato gestiti dallo IACP - Venduti
- C) Rapporti attivi e passivi (con allegato inerente le controversie legali in essere)

IL COMMISSARIO STRAORDINARIO
(Luigi Bruschini)



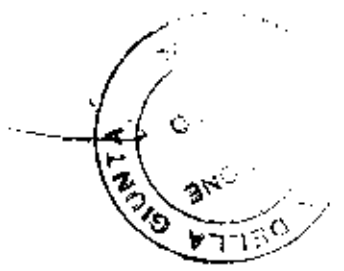
ELABORATO A

186
DEL

ISTITUTO AUTONOMO PER LE CASE POPOLARI DI CIVITAVECCHIA

ART.17 L.R. 03.09.2002 n° 30 RICOGNIZIONE DEL PERSONALE

Il presente elaborato è composto di N° 2 pagine + A



IL DIRIGENTE GENERALE
dr. ING. **MARCO NENZI**



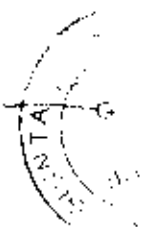
C

ISTITUTO AUTONOMO PER LE CASE POPOLARI DI CIVITAVECCHIA

Art.17 L.R. 03.09.2002 N°30 - RICOGNIZIONE DEL PERSONALE

PERSONALE DIPENDENTE A TEMPO INDETERMINATO IN SERVIZIO AL 01.11.2002

N.	DIPENDENTE	CATEGORIA	POSIZIONE DI INQUADRAMENTO	POSIZIONE ECONOMICA	TIPO DI RAPPORTO	POSIZIONE IN ORGANICO
1	AUGUSTA MARIO	D	D3	D4	TEMPO PIENO	DI RUOLO
2	BIANCHI ROBERTO	D	D3	D4	TEMPO PIENO	DI RUOLO
3	CASTRIOTA GIORGIO	D	D3	D4	TEMPO PIENO	DI RUOLO
4	TASSI FABRIZIO	D	D3	D4	TEMPO PIENO	DI RUOLO
5	LO BUONO FRANCESCA	D	D1	D3	PART-TIME 18/36	DI RUOLO
6	CASCIANELLI GIUSEPPE	D	D1	D2	TEMPO PIENO	DI RUOLO
7	GRASSI MARCELLA	D	D1	D2	TEMPO PIENO	DI RUOLO
8	MELLINI SIRA	D	D1	D2	TEMPO PIENO	DI RUOLO
9	CENSASORTE CESARE	C	C1	C3	TEMPO PIENO	DI RUOLO
10	MARTINEZ MICHELE	C	C1	C3	TEMPO PIENO	DI RUOLO
11	PELOSIN RENATO	C	C1	C3	TEMPO PIENO	DI RUOLO
12	MOSCATELLI LAURA	C	C1	C2	TEMPO PIENO	DI RUOLO
13	DIPATTI EDOARDO	C	C1	C1	TEMPO PIENO	DI RUOLO
14	IRATO GIUSEPPINA	C	C1	C1	TEMPO PIENO	DI RUOLO
15	FIORINI GIULIANO	B	B1	B4	TEMPO PIENO	DI RUOLO
16	DI GENNARO NICOLA	B	B1	B3	PART-TIME 30/36	DI RUOLO
17	MANCINO GIORGIO	B	B1	B1	TEMPO PIENO	DI RUOLO
18	PERNICI EMANUELA	B	B1	B1	TEMPO PIENO	DI RUOLO
19	CARAMANICO LUCIO	A	A1	A1	TEMPO PIENO	DI RUOLO
20	MURGIA ENRICO	A	A1	A1	TEMPO PIENO	DI RUOLO
21	ROSSI ALESSIO	A	A1	A1	TEMPO PIENO	DI RUOLO
22	SOLINAS RENATO	D	D3	D4	TEMPO PIENO	IN ESUBERO



186
DEL

ELABORATO B1

ISTITUTO AUTONOMO PER LE CASE POPOLARI DI CIVITAVECCHIA
ART.17 L.R. 03.09.2002 n° 30 RICOGNIZIONE BENI PATRIMONIALI

Il presente elaborato è composto di N° 70 pagine +1



B

ISTITUTO AUTONOMO PER LE CAS E POPOLARI DI CIVITAVECCHIA

Art.17 L.R. 03.09.2002 N° 30 RICOGNIZIONE BENI PATRIMONIALI

IMMOBILI IACP DI PROPRIETA' - A LOCAZIONE

Immob	Indirizzo	Nr.	Interno	Sup. netta	Categ.	Classe	Paritta	Foglio	Mappale	Sub.	Rendita Cond.
101010101	VIA BUONARROTI	5	1	66,76	A4	3	1088	23	70	1	325,37
101010102	VIA BUONARROTI	5	2	71,78	A4	3	1088	23	70	2	325,37
101010103	VIA BUONARROTI	5	3	53,32	A4	3	1088	23	70	3	253,06
101010104	VIA BUONARROTI	5	4	43,98	A4	3	1088	23	70	4	253,06
101010105	VIA BUONARROTI	5	5	49,92	A4	3	1088	23	70	5	253,06
101010106	VIA BUONARROTI	5	6	54,79	A4	3	1088	23	70	6	253,06
101010107	VIA BUONARROTI	5	7	45,19	A4	3	1088	23	70	7	253,06
101010108	VIA BUONARROTI	5	8	53,31	A4	3	1088	23	70	8	253,06
101010109	VIA BUONARROTI	5	9	54,79	A4	3	1088	23	70	9	253,06
101010110	VIA BUONARROTI	5	10	46,34	A4	3	1088	23	70	10	253,06
101010111	VIA BUONARROTI	5	11	58,64	A4	3	1088	23	70	11	253,06
101010201	VIA BUONARROTI	7	1	32,98	A4	3	1088	23	70	12	325,37
101010202	VIA BUONARROTI	7	2	69,65	A4	3	1088	23	70	13	325,37
101010203	VIA BUONARROTI	7	3	32,98	A4	3	1088	23	70	14	253,06
101010204	VIA BUONARROTI	7	4	52,42	A4	3	1088	23	70	15	253,06
101010205	VIA BUONARROTI	7	5	46,18	A4	3	1088	23	70	16	253,06
101010206	VIA BUONARROTI	7	6	51,14	A4	3	1088	23	70	17	253,06
101010207	VIA BUONARROTI	7	7	52,52	A4	3	1088	23	70	18	253,06
101010208	VIA BUONARROTI	7	8	47,32	A4	3	1088	23	70	19	253,06
101010209	VIA BUONARROTI	7	9	43,31	A4	3	1088	23	70	20	253,06
101010210	VIA BUONARROTI	7	10	53,14	A4	3	1088	23	70	21	253,06
101010211	VIA BUONARROTI	7	11	48,9	A4	3	1088	23	70	22	253,06
101010212	VIA BUONARROTI	7	12	54,77	A4	3	1088	23	70	23	253,06
101020101	VIALE BACCELLI	69	1	44,8	A4	3	1088	23	110	1	180,76
101020102	VIALE BACCELLI	69	2	36,03	A4	3	1088	23	110	2	253,06
101020103	VIALE BACCELLI	69	3	79,2	A4	3	1088	23	110	3	325,37
101020104	VIALE BACCELLI	69	4	66	A4	3	1088	23	110	4	325,37
101020105	VIALE BACCELLI	69	5	44,84	A4	3	1088	23	110	5	253,06

CV

dati catastali

101020106	VIALE BACCELLI	69	6	63,65 A4	3	10880	23	110	6	397,67 1
101020107	VIALE BACCELLI	69	7	74,77 A4	3	1088	23	110	7	325,37 1
101020108	VIALE BACCELLI	69	8	46,2 A4	3	1088	23	110	8	253,06 1
101020109	VIALE BACCELLI	69	9	64,21 A4	3	1088	23	110	9	325,37 1
	VIALE BACCELLI	69	-1	22,10 A4	3	1088	23	110	10	129,11 5
	VIALE BACCELLI	69	-2	26,2 A4	3	1088	23	110	11	129,11 5
101020201	VIALE BACCELLI	73	1	46,04 A4	3	1088	23	111	1	253,06 1
101020202	VIALE BACCELLI	73	2	36,92 A4	3	1088	23	111	2	180,76 1
101020203	VIALE BACCELLI	73	3	69,88 A4	3	1088	23	111	3	235,37 1
101020203	VIALE BACCELLI	73	3 bis	13,96 A4	3	1088	23	111	4	72,3 1
101020204	VIALE BACCELLI	73	4	68,86 A4	3	1088	23	111	5	325,37 1
101020205	VIALE BACCELLI	73	5	46,35 A4	3	1088	23	111	6	253,06 1
101020206	VIALE BACCELLI	73	6	68,7 A4	3	1088	23	111	7	325,37 1
101020207	VIALE BACCELLI	73	7	69,88 A4	3	1088	23	111	8	325,37 1
101020208	VIALE BACCELLI	73	8	46,37 A4	3	1088	23	111	9	253,06 1
101020209	VIALE BACCELLI	73	9	69,51 A4	3	1088	23	111	10	325,37 1
101020301	VIALE BACCELLI	75	1	51,35 A4	3	1088	23	112	1	253,06 1
101020302	VIALE BACCELLI	75	2	48,66 A4	3	1088	23	112	2	253,06 1
101020303	VIALE BACCELLI	75	3	44,03 A4	3	1088	23	112	3	253,06 1
101020304	VIALE BACCELLI	75	4	36,08 A4	3	1088	23	112	4	180,76 1
101020305	VIALE BACCELLI	75	5	81,7 A4	3	1088	23	112	5	397,67 1
101020306	VIALE BACCELLI	75	6	45,74 A4	3	1088	23	112	6	253,06 1
101020307	VIALE BACCELLI	75	7	69,51 A4	3	1088	23	112	7	325,37 1
101020308	VIALE BACCELLI	75	8	82,9 A4	3	1088	23	112	8	397,67 1
101020309	VIALE BACCELLI	75	9	45,74 A4	3	1088	23	112	9	253,06 1
101020310	VIALE BACCELLI	75	10	70,65 A4	3	1088	23	112	10	325,37 1
101030101	VIALE BACCELLI	77	1	33,55 A4	3	1088	23	154	1	180,76 1
101030102	VIALE BACCELLI	77	2	35,26 A4	3	1088	23	154	2	180,76 1
101030103	VIALE BACCELLI	77	3	43,11 A4	3	1088	23	154	3	180,76 1
101030104	VIALE BACCELLI	77	4	44,51 A4	3	1088	23	154	4	180,76 1
101030105	VIALE BACCELLI	77	5	60,6 A4	3	1088	23	154	5	180,76 1
101030106	VIALE BACCELLI	77	6	54,78 A4	3	1088	23	154	6	253,06 1
101030107	VIALE BACCELLI	77	7	60,81 A4	3	1088	23	154	7	253,06 1
101030108	VIALE BACCELLI	77	8	61,29 A4	3	1088	23	154	8	253,06 1
101030109	VIALE BACCELLI	77	9	54,77 A4	3	1088	23	154	9	253,06 1
101030110	VIALE BACCELLI	77	10	61,61 A4	3	1088	23	154	10	253,06 1

CV

daticatastali

101030201	VIALE BACCELLI	79	1	32,6	A4	3	1088	23	155	1	180,76	1
101030202	VIALE BACCELLI	79	2	44,29	A4	3	1088	23	155	2	180,76	1
101030203	VIALE BACCELLI	79	3	77,34	A4	3	1088	23	155	3	325,37	1
101030204	VIALE BACCELLI	79	4	60,45	A4	3	1088	23	155	4	253,06	1
101030205	VIALE BACCELLI	79	5	45,61	A4	3	1088	23	155	5	253,06	1
101030206	VIALE BACCELLI	79	6	61,53	A4	3	1088	23	155	6	253,06	1
101030207	VIALE BACCELLI	79	7	61,48	A4	3	1088	23	155	7	253,06	1
101030208	VIALE BACCELLI	79	8	45,62	A4	3	1088	23	155	8	253,06	1
101030209	VIALE BACCELLI	79	9	61,69	A4	3	1088	23	155	9	253,06	1
101030301	VIALE BACCELLI	83	1	33,86	A4	3	1088	23	156	1	180,76	1
101030302	VIALE BACCELLI	83	2	51,36	A4	3	1088	23	156	2	180,76	1
101030303	VIALE BACCELLI	83	3	31,86	A4	3	1088	23	156	3	216,91	1
101030304	VIALE BACCELLI	83	4	41,1	A4	3	1088	23	156	4	180,76	1
101030305	VIALE BACCELLI	83	5	66,91	A4	3	1088	23	156	5	253,06	1
101030306	VIALE BACCELLI	83	6	47,17	A4	3	1088	23	156	6	253,06	1
101030307	VIALE BACCELLI	83	7	59,96	A4	3	1088	23	156	7	253,06	1
101030308	VIALE BACCELLI	83	8	68,32	A4	3	1088	23	156	8	253,06	1
101030309	VIALE BACCELLI	83	9	47,99	A4	3	1088	23	156	9	253,06	1
101030310	VIALE BACCELLI	83	10	58,54	A4	3	1088	23	156	10	253,06	1
101040101	VIALE BACCELLI	85	1	48,03	A4	3	1088	23	209	1	253,06	1
101040102	VIALE BACCELLI	85	2	48,03	A4	3	1088	23	209	2	253,06	1
101040103	VIALE BACCELLI	85	3	48,03	A4	3	1088	23	209	3	253,06	1
101040104	VIALE BACCELLI	85	4	43,05	A4	3	1088	23	209	4	253,06	1
101040105	VIALE BACCELLI	85	5	50,43	A4	3	1088	23	209	5	253,06	1
101040106	VIALE BACCELLI	85	6	59,66	A4	3	1088	23	209	6	253,06	1
101040107	VIALE BACCELLI	85	7	52,8	A4	3	1088	23	209	7	253,06	1
101040108	VIALE BACCELLI	85	8	50,43	A4	3	1088	23	209	8	253,06	1
101040109	VIALE BACCELLI	85	9	51,81	A4	3	1088	23	209	9	253,06	1
101040110	VIALE BACCELLI	85	10	60,74	A4	3	1088	23	209	10	253,06	1
101040111	VIALE BACCELLI	85	11	53,38	A4	3	1088	23	209	11	253,06	1
101040112	VIALE BACCELLI	85	12	50,63	A4	3	1088	23	209	12	253,06	1
101040113	VIALE BACCELLI	85	13	53,62	A4	3	1088	23	209	13	253,06	1
101040114	VIALE BACCELLI	85	14	60,74	A4	3	1088	23	209	14	253,06	1
101040115	VIALE BACCELLI	85	15	56,04	A4	3	1088	23	209	15	253,06	1
101040116	VIALE BACCELLI	85	16	50,63	A4	3	1088	23	209	16	253,06	1
101040117	VIALE BACCELLI	85	17	52,16	A4	3	1088	23	209	17	289,22	1

CV

dati catastali

101040118	VIALE BACCELLI	85	18	42,77	A4	3	1088	23	209	18	216,91	1
101040201	VIALE BACCELLI	87	1	48,74	A4	3	1088	23	210	1	253,06	1
101040202	VIALE BACCELLI	87	2	49,23	A4	3	1088	23	210	2	253,06	1
101040203	VIALE BACCELLI	87	3	49,2	A4	3	1088	23	210	3	253,06	1
101040204	VIALE BACCELLI	87	4	49,07	A4	3	1088	23	210	4	253,06	1
101040205	VIALE BACCELLI	87	5	50,8	A4	3	1088	23	210	5	253,06	1
101040206	VIALE BACCELLI	87	6	56,72	A4	3	1088	23	210	6	253,06	1
101040207	VIALE BACCELLI	87	7	52,23	A4	3	1088	23	210	7	253,06	1
101040208	VIALE BACCELLI	87	8	46,07	A4	3	1088	23	210	8	253,06	1
101040209	VIALE BACCELLI	87	9	50,8	A4	3	1088	23	210	9	253,06	1
101040210	VIALE BACCELLI	87	10	63,99	A4	3	1088	232	210	10	253,06	1
101040211	VIALE BACCELLI	87	11	58,84	A4	3	1088	23	210	11	253,06	1
101040212	VIALE BACCELLI	87	12	49,07	A4	3	1088	23	210	12	253,06	1
101040213	VIALE BACCELLI	87	13	50,8	A4	3	1088	23	210	13	253,06	1
101040214	VIALE BACCELLI	87	14	55,71	A4	3	1088	23	210	14	253,06	1
101040215	VIALE BACCELLI	87	15	65,56	A4	3	1088	23	210	15	253,06	1
101040216	VIALE BACCELLI	87	16	53,57	A4	3	1088	23	210	16	253,06	1
101040217	VIALE BACCELLI	87	17	54,17	A4	3	1088	23	210	17	289,22	1
101040218	VIALE BACCELLI	87	18	41,2	A4	3	1088	23	210	18	216,91	1
0001010403N1	VIALE BACCELLI	85 A		42,09	C1	2	1088	23	565/684		n.c. 3	
101060207	VIA A. MONTANUCCI	25	7	59,46	A3	1	1088	24	699	19	234,99	1
101070001	VIA XVI SETTEMBRE	13	1	49,51	A4	3	1088	19	78	1	234,99	1
101070002	VIA XVI SETTEMBRE	13	2	49,38	A4	3	1088	19	78	2	234,99	1
101070003	VIA XVI SETTEMBRE	13	3	59,36	A4	1	1088	19	78	3	171,72	1
101070004	VIA XVI SETTEMBRE	13	4	69,78	A4	3	1088	19	78	4	234,99	1
101070005	VIA XVI SETTEMBRE	13	5	61,75	A4	3	1088	19	78	5	234,99	1
101070006	VIA XVI SETTEMBRE	13	6	54,6	A4	3	1088	19	78	6	234,99	1
101070007	VIA XVI SETTEMBRE	13	7	38,84	A4	3	1088	19	78	7	234,99	1
101070008	VIA XVI SETTEMBRE	13	8	88,13	A4	3	1088	19	78	8	302,13	1
101070009	VIA XVI SETTEMBRE	13	9	83,69	A4	3	1088	19	78	9	302,13	1
101070010	VIA XVI SETTEMBRE	13	10	66,77	A4	3	1088	19	76	10	302,13	1
101070011	VIA XVI SETTEMBRE	13	11	107,3	A4	3	1088	19	76	11	369,27	1
101070012	VIA XVI SETTEMBRE	13	12	85,18	A4	3	1088	19	78	12	302,13	1
101070013	VIA XVI SETTEMBRE	13	13	36,83	A4	3	1088	19	78	13	302,13	1
101070014	VIA XVI SETTEMBRE	13	14	46,25	A4	3	1088	19	78	14	369,27	1
101070015	VIA XVI SETTEMBRE	13	15	92,37	A4	3	1088	19	30	15	234,99	1

CV

datificatastali

101080002	VIA XVI SETTEMBRE	19	2	53,71 A4	3	1088	19	30	2	167,85 1
101080003	VIA XVI SETTEMBRE	19	3	84,38 A4	3	1088	19	30	3	335,71 1
101080004	VIA XVI SETTEMBRE	19	4	66,79 A4	3	1088	19	30	4	268,56 1
101080005	VIA XVI SETTEMBRE	19	5	87,21 A4	3	1088	19	30	5	436,41 1
101080006	VIA XVI SETTEMBRE	19	6	64,8 A4	3	1088	19	30	6	167,85 1
101080007	VIA XVI SETTEMBRE	19	7	105,91 A4	3	1088	19	30	7	469,98 1
101080008	VIA XVI SETTEMBRE	19	8	88,71 A4	3	1088	19	30	8	402,84 1
101080009	VIA XVI SETTEMBRE	19	9	83,16 A4	3	1088	19	30	9	234,99 1
101080010	VIA XVI SETTEMBRE	19	10	89,23 A4	3	1088	19	30	10	402,84 1
101080011	VIA XVI SETTEMBRE	19	11	92,27 A4	3	1088	19	30	11	402,84 1
101080012	VIA XVI SETTEMBRE	19	12	66,02 A4	3	1088	19	30	12	234,99 1
101080013	VIA XVI SETTEMBRE	19	13	109,5 A4	3	1088	19	30	13	402,84 1
000101080001	VIA XVI SETTEMBRE	21	13	34,84 C1	6	1088	19			n.c. 3
101090001	VIA XVI SETTEMBRE	20	1	56,98 A4	3	1088	19	53	1	234,99 1
101090002	VIA XVI SETTEMBRE	20	2	58,03 A4	3	1088	19	53	2	234,99 1
101090003	VIA XVI SETTEMBRE	20	3	99,82 A4	3	1088	19	53	3	369,27 1
101090004	VIA XVI SETTEMBRE	20	4	54,82 A4	3	1088	19	53	4	369,27 1
101090005	VIA XVI SETTEMBRE	20	5	100,82 A4	3	1088	19	53	5	369,27 1
101090006	VIA XVI SETTEMBRE	20	6	64,31 A4	3	1088	19	53	6	234,99 1
101090007	VIA XVI SETTEMBRE	20	7	63,89 A4	3	1088	19	53	7	234,99 1
101090008	VIA XVI SETTEMBRE	20	8	101,51 A4	3	1088	19	53	8	369,27 1
101090009	VIA XVI SETTEMBRE	20	9	103,93 A4	3	1088	19	53	9	369,27 1
101090010	VIA XVI SETTEMBRE	20	10	63,81 A4	3	1088	19	53	10	234,99 1
101090011	VIA XVI SETTEMBRE	20	11	66,01 A4	3	1088	19	53	11	234,99 1
101090012	VIA XVI SETTEMBRE	20	12	104,64 A4	3	1088	19	53	12	369,27 1
101090013	VIA XVI SETTEMBRE	20	13	106,07 A4	3	1088	19	53	13	369,27 1
101090014	VIA XVI SETTEMBRE	20	14	67,32 A4	3	1088	19	53	14	234,99 1
101090015	VIA XVI SETTEMBRE	20	15	67,46 A4	3	1088	19	53	15	302,13 1
101090016	VIA XVI SETTEMBRE	20	16	101,74 A4	3	1088	19	53	16	302,13 1
101090017	VIA XVI SETTEMBRE	20	17	50,22 A4	3	1088	19	53	17	234,99 1
101100001	VIA XVI SETTEMBRE	23	1	48,35 A4	3	1088	19	25	1	268,56 1
101100002	VIA XVI SETTEMBRE	23	2	52,19 A4	3	1088	19	25	2	234,99 1
101100003	VIA XVI SETTEMBRE	23	3	46,9 A4	3	1088	19	25	3	234,99 1
101100004	VIA XVI SETTEMBRE	23	4	64,3 A4	3	1088	19	25	4	234,99 1
101100005	VIA XVI SETTEMBRE	23	5	48,55 A4	3	1088	19	25	5	234,99 1
101100006	VIA XVI SETTEMBRE	23	6	52,07 A4	3	1088	19	25	6	234,99 1

CV

daticastalli

101100007	VIA XVI SETTEMBRE	23	7	60,88	A4	3	1088	19	25	7	302,13	1
101100008	VIA XVI SETTEMBRE	23	8	65,22	A4	3	1088	19	25	8	268,56	1
101100009	VIA XVI SETTEMBRE	23	9	45,6	A4	3	1088	19	25	9	234,99	1
101100010	VIA XVI SETTEMBRE	23	10	65,04	A4	3	1088	19	25	10	234,99	1
101100011	VIA XVI SETTEMBRE	23	11	49,46	A4	3	1088	19	25	11	302,13	1
101100012	VIA XVI SETTEMBRE	23	12	66,68	A4	3	1088	19	25	12	268,56	1
101100013	VIA XVI SETTEMBRE	23	13	45,8	A4	3	1088	19	25	13	234,99	1
101100014	VIA XVI SETTEMBRE	23	14	54,21	A4	3	1088	19	25	14	234,99	1
101100015	VIA XVI SETTEMBRE	23	15	62,17	A4	3	1088	19	25	15	302,13	1
101100016	VIA XVI SETTEMBRE	23	16	57,44	A4	3	1088	19	25	16	268,56	1
101110001	VIA XVI SETTEMBRE	44	1	54,31	A4	3	1088	19	24	5	335,7	1
0001011100N1	VIA XVI SETTEMBRE	40		32,67	C1	2	1088	19	24	1	402,11	3
0001011100N2	VIA XVI SETTEMBRE	42		84,77	C1	2	1088	19	24	2	555,86	3
101120101	VIA BENCIE GATTI	23	1	33,68	A4	3	1088	24	399	1	148,48	1
101120102	VIA BENCIE GATTI	23	2	33,94	A4	3	1088	24	399	2	148,48	1
101120103	VIA BENCIE GATTI	23	3	34,52	A4	3	1088	24	399	3	148,48	1
0001011201N1	VIA B. BLASI	4		21	C1	4	1088	24	399	21	337,3	3
101120202	VIA BENCIE GATTI	25	2	33,94	A4	3	1088	24	399	12	148,48	1
101120203	VIA BENCIE GATTI	25	3	33,93	A4	3	1088	24	399	13	148,48	1
101120204	VIA BENCIE GATTI	25	4	34,53	A4	3	1088	24	399	14	148,48	1
101120210	VIA BENCIE GATTI	25	10	52,43	A4	3	1088	24	399	20	207,87	1
101140107	VIA MOLLETTI	8	7	75,43	A4	3	1088	24	517	7	267,27	1
101140202	VIA MOLLETTI	10	2	75,43	A4	3	1088	24	517	10	267,27	1
101140204	VIA MOLLETTI	10	4	77	A4	3	1088	24	517	12	267,27	1
101150106	VIA B. BLASI	6	6	59,66	A4	3	1088	24	519	6	237,57	1
101150201	VIA B. BLASI	8	1	78,16	A4	3	1088	24	519	9	267,27	1
101150202	VIA B. BLASI	8	2	76,82	A4	3	1088	24	519	10	267,27	1
101150205	VIA B. BLASI	8	5	61,45	A4	3	1088	24	519	13	237,57	1
101150208	VIA B. BLASI	8	8	61,89	A4	3	1088	24	519	16	237,57	1
101160102	LARGO BONIFAZI	1	2	75,33	A4	3	1088	24	523	2	267,27	1
101160107	LARGO BONIFAZI	1	7	53,03	A4	3	1088	24	523	7	207,87	1
101160108	LARGO BONIFAZI	1	8	81	A4	3	1088	24	523	8	267,27	1
	VIA A. FIORI	4	-1	36,2	A4	1	1088	24	543	1	173,75	5
	VIA A. FIORI	4	-2	36,2	A4	1	1088	24	543	2	173,75	5
101170103	VIA A. FIORI	4	3	55,44	A4	3	1088	24	543	5	207,87	1
101170107	VIA A. FIORI	4	7	55,44	A4	3	1088	24	543	9	207,87	1

CV

daticastali

101170205	VIA A. FIORI	6	5	60,98 A4	3	1088	24	543	15	207,87 1
101170207	VIA A. FIORI	6	7	55,44 A4	3	1088	24	543	17	207,87 1
101180203	PIAZZALE TORRACA	2	3	58,8 A4	3	1088	24	518	11	207,87 1
101190101	PIAZZALE TORRACA	3	1	75,85 A4	3	1088	24	521	1	267,27 1
101190106	PIAZZALE TORRACA	3	6	59,92 A4	3	1088	24	521	6	207,87 1
101190201	PIAZZALE TORRACA	4	1	56,16 A4	3	1088	24	521	9	207,87 1
101190207	PIAZZALE TORRACA	4	7	53,87 A4	3	1088	24	521	15	207,87 1
101200002	PIAZZALE TORRACA	6	2	57,51 A4	3	1088	24	544	4	207,87 1
101200008	PIAZZALE TORRACA	6	8	78,95 A4	3	1088	24	544	10	267,27 1
0001012000N1	PIAZZALE TORRACA	5		16 C1	3	1088	24	544	1	220,63 3
0001012000N2	PIAZZALE TORRACA	7		16 C1	3	1088	24	544	2	220,63 3
101210101	PIAZZALE TORRACA	8	1	55,61 A4	3	1088	24	520	1	207,87 1
101220201	VIA GIOTTO	4	1	71,36 A3	1	1088	24	700	9	335,7 1
101220203	VIA GIOTTO	4	3	71,34 A3	1	1088	24	700	110	335,7 1
101220205	VIA GIOTTO	4	5	71,34 A3	1	1088	24	700	13	335,7 1
101240101	VIA FRANGIPANE	12	1	90,68 A3	2	10049	23	978	91	704,96 1
101240102	VIA FRANGIPANE	12	2	46,55 A3	2	10049	23	978	90	352,48 1
101240103	VIA FRANGIPANE	12	3	73,34 A3	2	10049	23	978	89	604,25 1
101240104	VIA FRANGIPANE	12	4	86,9 A3	2	10049	23	978	93	704,96 1
101240105	VIA FRANGIPANE	12	5	108,13 A3	2	10049	23	978	92	704,96 1
101240106	VIA FRANGIPANE	12	6	87,84 A3	2	10049	23	978	95	654,61 1
101240107	VIA FRANGIPANE	12	7	104,87 A3	2	10049	23	978	94	704,96 1
101240108	VIA FRANGIPANE	12	8	90,38 A3	2	10049	23	978	98	704,96 1
101240109	VIA FRANGIPANE	12	9	44,81 A3	2	10049	23	978	97	755,32 1
101240110	VIA FRANGIPANE	12	10	72,72 A3	2	10049	23	978	96	604,25 1
101240111	VIA FRANGIPANE	12	11	89,79 A3	2	10049	23	978	101	704,96 1
101240112	VIA FRANGIPANE	12	12	44,37 A3	2	10049	23	978	100	352,48 1
101240113	VIA FRANGIPANE	12	13	73,21 A3	2	10049	23	978	99	604,25 1
101240114	VIA FRANGIPANE	12	14	89,93 A3	2	10049	23	978	104	704,96 1
101240115	VIA FRANGIPANE	12	15	44,07 A3	2	10049	23	978	103	352,48 1
101240116	VIA FRANGIPANE	12	16	73,51 A3	2	10049	23	978	102	604,25 1
101240117	VIA FRANGIPANE	12	17	90,07 A3	2	10049	23	978	107	704,96 1
101240118	VIA FRANGIPANE	12	18	44,27 A3	2	10049	23	978	106	352,48 1
101240119	VIA FRANGIPANE	12	19	72,19 A3	2	10049	23	978	105	604,25 1
101240120	VIA FRANGIPANE	12	20	90,94 A3	2	10049	23	978	110	704,96 1
101240121	VIA FRANGIPANE	12	21	43,98 A3	2	10049	23	978	109	352,48 1

CV

dati catastali

101240122	VIA FRANGIPANE	12	22	73,51 A3	2	10049	23	978	108	604,25	1
101240123	VIA FRANGIPANE	12	23	92,37 A3	2	10049	23	978	113	704,96	1
101240124	VIA FRANGIPANE	12	24	44,56 A3	2	10049	23	978	112	352,48	1
101240125	VIA FRANGIPANE	12	25	74,11 A3	2	10049	23	978	111	604,25	1
101240201	VIA FRANGIPANE	10	1	90,88 A3	2	10049	23	978	65	704,96	1
101240202	VIA FRANGIPANE	10	2	46,63 A3	2	10049	23	978	64	352,48	1
101240203	VIA FRANGIPANE	10	3	73,99 A3	2	10049	23	978	63	604,25	1
101240204	VIA FRANGIPANE	10	4	86,29 A3	2	10049	23	978	67	704,96	1
101240205	VIA FRANGIPANE	10	5	108,81 A3	2	10049	23	978	66	805,67	1
101240206	VIA FRANGIPANE	10	6	87,31 A3	2	10049	23	978	69	604,25	1
101240207	VIA FRANGIPANE	10	7	105,21 A3	2	10049	23	978	68	805,67	1
101240208	VIA FRANGIPANE	10	8	93,03 A3	2	10049	23	978	72	704,96	1
101240209	VIA FRANGIPANE	10	9	45,24 A3	2	10049	23	978	71	352,48	1
101240210	VIA FRANGIPANE	10	10	73,03 A3	2	10049	23	978	70	604,25	1
101240211	VIA FRANGIPANE	10	11	90,75 A3	2	10049	23	978	75	704,96	1
101240212	VIA FRANGIPANE	10	12	43,97 A3	2	10049	23	978	74	352,48	1
101240213	VIA FRANGIPANE	10	13	73,15 A3	2	10049	23	978	73	604,25	1
101240214	VIA FRANGIPANE	10	14	90,41 A3	2	10049	23	978	78	704,96	1
101240215	VIA FRANGIPANE	10	15	44,26 A3	2	10049	23	978	77	352,48	1
101240216	VIA FRANGIPANE	10	16	74,14 A3	2	10049	23	978	76	654,61	1
101240217	VIA FRANGIPANE	10	17	90,38 A3	2	10049	23	978	81	704,96	1
101240218	VIA FRANGIPANE	10	18	44,26 A3	2	10049	23	978	80	352,48	1
101240219	VIA FRANGIPANE	10	19	73,79 A3	2	10049	23	978	79	604,25	1
101240220	VIA FRANGIPANE	10	20	90,97 A3	2	10049	23	978	84	704,96	1
101240221	VIA FRANGIPANE	10	21	44,77 A3	2	10049	23	978	83	352,48	1
101240222	VIA FRANGIPANE	10	22	73,68 A3	2	10049	23	978	82	604,25	1
101240223	VIA FRANGIPANE	10	23	91,93 A3	2	10049	23	978	87	704,96	1
101240224	VIA FRANGIPANE	10	24	44,88 A3	2	10049	23	978	86	352,48	1
101240225	VIA FRANGIPANE	10	25	73,93 A3	2	10049	23	978	85	604,25	1
101240301	VIA FRANGIPANE	8	1	91,3 A3	2	10049	23	978	39	704,96	1
101240302	VIA FRANGIPANE	8	2	46,5 A3	2	10049	23	978	38	352,48	1
101240303	VIA FRANGIPANE	8	3	74,74 A3	2	10049	23	978	37	503,55	1
101240304	VIA FRANGIPANE	8	4	86,47 A3	2	10049	23	978	41	704,96	1
101240305	VIA FRANGIPANE	8	5	107,01 A3	2	10049	23	978	40	805,67	1
101240306	VIA FRANGIPANE	8	6	87,57 A3	2	10049	23	978	43	704,96	1
101240307	VIA FRANGIPANE	8	7	102,15 A3	2	10049	23	978	42	805,67	1

CV

dati catastali

101240308	VIA FRANGIPANE	8	8	90,71 A3	2	10049	23	978	46	704,96 1
101240309	VIA FRANGIPANE	8	9	44,8 A3	2	10049	23	978	45	352,48 1
101240310	VIA FRANGIPANE	8	10	73,32 A3	2	10049	23	978	44	604,25 1
101240311	VIA FRANGIPANE	8	11	90,53 A3	2	10049	23	978	49	704,96 1
101240312	VIA FRANGIPANE	8	12	44,8 A3	2	10049	23	978	48	352,48 1
101240313	VIA FRANGIPANE	8	13	73,18 A3	2	10049	23	978	47	604,25 1
101240314	VIA FRANGIPANE	8	14	90,41 A3	2	10049	23	978	52	755,32 1
101240315	VIA FRANGIPANE	8	15	44,79 A3	2	10049	23	978	51	352,48 1
101240316	VIA FRANGIPANE	8	16	73,21 A3	2	10049	23	978	50	604,25 1
101240317	VIA FRANGIPANE	8	17	91,41 A3	2	10049	23	978	55	704,96 1
101240318	VIA FRANGIPANE	8	18	44,8 A3	2	10049	23	978	54	352,48 1
101240319	VIA FRANGIPANE	8	19	73,79 A3	2	10049	23	978	53	604,25 1
101240320	VIA FRANGIPANE	8	20	90,89 A3	2	10049	23	978	58	704,96 1
101240321	VIA FRANGIPANE	8	21	44,69 A3	2	10049	23	978	57	352,48 1
101240322	VIA FRANGIPANE	8	22	74 A3	2	10049	23	978	56	604,25 1
101240323	VIA FRANGIPANE	8	23	91,33 A3	2	10049	23	978	61	704,96 1
101240324	VIA FRANGIPANE	8	24	44,82 A3	2	10049	23	978	60	352,48 1
101240325	VIA FRANGIPANE	8	25	73,99 A3	2	10049	23	978	59	553,9 1
101240401	VIA FRANGIPANE	6	1	91,58 A3	2	10049	23	978	8	704,96 1
101240402	VIA FRANGIPANE	6	2	44,42 A3	2	10049	23	978	7	352,48 1
101240403	VIA FRANGIPANE	6	3	48,61 A3	2	10049	23	978	6	453,19 1
101240404	VIA FRANGIPANE	6	4	68,88 A3	2	10049	23	978	5	553,9 1
101240405	VIA FRANGIPANE	6	5	80,05 A3	2	10049	23	978	12	704,96 1
101240406	VIA FRANGIPANE	6	6	44,58 A3	2	10049	23	978	11	352,48 1
101240407	VIA FRANGIPANE	6	7	52,03 A3	2	10049	23	978	10	553,9 1
101240408	VIA FRANGIPANE	6	8	66,73 A3	2	10049	23	978	9	402,84 1
101240409	VIA FRANGIPANE	6	9	80,04 A3	2	10049	23	978	16	654,61 1
101240410	VIA FRANGIPANE	6	10	39,33 A3	2	10049	23	978	15	352,48 1
101240411	VIA FRANGIPANE	6	11	51,98 A3	2	10049	23	978	14	553,9 1
101240412	VIA FRANGIPANE	6	12	67,11 A3	2	10049	23	978	13	402,84 1
101240413	VIA FRANGIPANE	6	13	90,45 A3	2	10049	23	978	20	704,96 1
101240414	VIA FRANGIPANE	6	14	42,89 A3	2	10049	23	978	19	352,48 1
101240415	VIA FRANGIPANE	6	15	53,02 A3	2	10049	23	978	18	553,9 1
101240416	VIA FRANGIPANE	6	16	65,87 A3	2	10049	23	978	17	2568,08 1
101240417	VIA FRANGIPANE	6	17	90,13 A3	2	10049	23	978	24	704,96 1
101240418	VIA FRANGIPANE	6	18	43,25 A3	2	10049	23	978	23	352,48 1

CV

dati catastali

101240419	VIA FRANGIPANE	6	19	53,38 A3	2	10049	23	978	22	402,84 1
101240420	VIA FRANGIPANE	6	20	66,08 A3	2	10049	23	978	21	553,9 1
101240421	VIA FRANGIPANE	6	21	90,33 A3	2	10049	23	978	28	604,25 1
101240422	VIA FRANGIPANE	6	22	43,27 A3	2	10049	23	978	27	352,48 1
101240423	VIA FRANGIPANE	6	23	52,89 A3	2	10049	23	978	26	553,9 1
101240424	VIA FRANGIPANE	6	24	61,77 A3	2	10049	23	978	25	553,9 1
101240425	VIA FRANGIPANE	6	25	91,35 A3	2	10049	23	978	31	704,96 1
101240426	VIA FRANGIPANE	6	26	45,01 A3	2	10049	23	978	30	352,48 1
101240427	VIA FRANGIPANE	6	27	70,53 A3	2	10049	23	978	29	553,9 1
101240428	VIA FRANGIPANE	6	28	91,46 A3	2	10049	23	978	33	704,96 1
101240429	VIA FRANGIPANE	6	29	45,28 A3	2	10049	23	978	32	352,48 1
101240430	VIA FRANGIPANE	6	30	91,59 A3	2	10049	23	978	35	704,96 1
101240431	VIA FRANGIPANE	6	31	48,95 A3	2	10049	23	978	34	352,48 1
0001012405N1	VIA FRANGIPANE	8A		67,13 C2	5	10049	23	978	117	462,02 3
0001012405N1	VIA FRANGIPANE	8B		70,81 C2	5	10049	23	978	116	462,02 3
0001012405N2	VIA FRANGIPANE	6BC		142,7 C2	5	10049	23	978	115	842,24 3
0001012405N3	VIA FRANGIPANE	6A		67,38 C2	5	10049	23	978	114	435,99 3
101250101	VIA F. MATTEI	4	1	81,01 A2	3	10734	24	1562	23	813,42 1
101250102	VIA F. MATTEI	4	2	96,03 A2	3	10374	24	1562	24	813,42 1
101250103	VIA F. MATTEI	4	3	80,89 A2	3	10374	24	1562	25	813,42 1
101250104	VIA F. MATTEI	4	4	95,92 A2	3	10374	24	1562	26	755,32 1
101250105	VIA F. MATTEI	4	5	80,87 A2	3	10374	24	1562	27	813,42 1
101250107	VIA F. MATTEI	4	7	81,77 A2	3	10374	24	1562	29	813,42 1
101250108	VIA F. MATTEI	4	8	95,87 A2	3	10374	24	1562	30	755,32 1
101250201	VIA F. MATTEI	6	1	96,95 A2	3	10374	24	1562	31	813,42 1
101250203	VIA F. MATTEI	6	3	96,81 A2	3	10374	24	1562	33	813,42 1
101250205	VIA F. MATTEI	6	5	96,79 A2	3	10374	24	1562	35	813,42 1
101250206	VIA F. MATTEI	6	6	98,47 A2	3	10374	24	1562	36	813,42 1
101250207	VIA F. MATTEI	6	7	96,75 A2	3	10374	24	1562	37	813,42 1
101250208	VIA F. MATTEI	6	8	99,68 A2	3	10374	24	1562	38	813,42 1
101250304	VIA F. MATTEI	8	4	81,57 A2	3	10374	24	1562	42	813,42 1
101250305	VIA F. MATTEI	8	5	94,31 A2	3	10374	24	1562	43	813,42 1
101250306	VIA F. MATTEI	8	6	82,06 A2	3	10374	24	1562	44	813,42 1
101255001	VIA F. MATTEI	2		9 C8	1	10374	24	1562	3	31,14 7
101255002	VIA F. MATTEI	2		9 C6	1	10374	24	1562	4	31,14 7
101255003	VIA F. MATTEI	2		9 C8	1	10374	24	1562	5	31,14 7

CV

dati catastali

101255004	VIA F. MATTEI	2		9 C6	1	10374	24	1562	6	31,14	7
101255005	VIA F. MATTEI	2		9 C6	1	10374	24	1562	7	31,14	7
101255006	VIA F. MATTEI	2		9 C6	1	10374	24	1562	8	31,14	7
101255007	VIA F. MATTEI	2		9 C6	1	10374	24	1562	9	31,14	7
101255008	VIA F. MATTEI	2		9 C6	1	10374	24	1562	10	31,14	7
101255009	VIA F. MATTEI	2		9 C6	1	10374	24	1562	11	31,14	7
101255010	VIA F. MATTEI	2		9 C6	1	10374	24	1562	12	31,14	7
101255011	VIA F. MATTEI	2		9 C6	1	10374	24	1562	13	31,14	7
101255012	VIA F. MATTEI	2		9 C6	1	10374	24	1562	14	31,14	7
101255013	VIA F. MATTEI	2		9 C6	1	10374	24	1562	15	31,14	7
101255014	VIA F. MATTEI	2		9 C6	1	10374	24	1562	16	138,41	7
101255015	VIA F. MATTEI	2		10 C6	1	10374	24	1562	17	34,6	7
101255016	VIA F. MATTEI	2		40 C6	1	10374	24	1562	18	34,6	7
101255017	VIA F. MATTEI	2		10 C6	1	10374	24	1562	19	34,6	7
101255018	VIA F. MATTEI	2		10 C6	1	10374	24	1562	20	34,8	7
101255019	VIA F. MATTEI	2		11 C6	1	10374	24	1562	21	38,06	7
101255020	VIA F. MATTEI	2	snc	14 C2	7	10374	24	1562	22	124,36	7
101260101	VIA F. MATTEI	12	1	96,78 A2	3	10376	24	1564	27	813,42	1
101260102	VIA F. MATTEI	12	2	96,02 A2	3	10376	24	1564	28	813,42	1
101260104	VIA F. MATTEI	12	4	96,96 A2	3	10376	24	1564	30	813,42	1
101260105	VIA F. MATTEI	12	5	96,81 A2	3	10376	24	1564	31	813,42	1
101260106	VIA F. MATTEI	12	6	96,43 A2	3	10376	24	1564	32	813,42	1
101260107	VIA F. MATTEI	12	7	97,72 A2	3	10376	24	1564	33	813,42	1
101260108	VIA F. MATTEI	12	8	96,38 A2	3	10376	24	1564	34	813,42	1
101260201	VIA F. MATTEI	14	1	81,5 A2	3	10376	24	1564	35	813,42	1
101260202	VIA F. MATTEI	14	2	80,46 A2	3	10376	24	1564	36	813,42	1
101260203	VIA F. MATTEI	14	3	81,92 A2	3	10376	24	1564	37	813,42	1
101260204	VIA F. MATTEI	14	4	80,49 A2	3	10376	24	1564	38	813,42	1
101260205	VIA F. MATTEI	14	5	81,68 A2	3	10376	24	1584	39	813,42	1
101260206	VIA F. MATTEI	14	6	80,67 A2	3	10376	24	1564	40	813,42	1
101260207	VIA F. MATTEI	14	7	82,2 A2	3	10376	24	1564	41	813,42	1
101260301	VIA F. MATTEI	16	1	95,09 A2	3	10376	24	1564	43	813,42	1
101260302	VIA F. MATTEI	16	2	92,31 A2	3	10376	24	1564	44	813,42	1
101260304	VIA F. MATTEI	16	4	97,45 A2	3	10376	24	1564	46	813,42	1
101260305	VIA F. MATTEI	16	5	95,84 A2	3	10376	24	1564	47	813,42	1
101260306	VIA F. MATTEI	16	6	97,71 A2	3	10376	24	1564	48	813,42	1

CV

daticatastali.

101260307	VIA F. MATTEI	16	7	94,92 A2	3	10376	24	1564	49	813,42 1
101260308	VIA F. MATTEI	16	8	97,56 A2	3	10376	24	1564	50	813,42 1
101265001	VIA F. MATTEI	10		10 C6	1	10376	24	1564	3	34,6 7
101265002	VIA F. MATTEI	10		10 C6	1	10376	24	1564	4	34,6 7
101265003	VIA F. MATTEI	10		10 C6	1	10376	24	1564	5	34,6 7
101265004	VIA F. MATTEI	10		10 C6	1	10376	24	1564	6	34,6 7
101265005	VIA F. MATTEI	10		10 C6	1	10376	24	1564	7	34,6 7
101265006	VIA F. MATTEI	10		10 C6	1	10376	24	1564	8	34,6 7
101265007	VIA F. MATTEI	10		10 C6	1	10376	24	1564	9	34,6 7
101265008	VIA F. MATTEI	10		10 C6	1	10376	24	1564	10	34,6 7
101265009	VIA F. MATTEI	10		10 C6	1	10376	24	1564	11	34,6 7
101265010	VIA F. MATTEI	10		10 C6	1	10376	24	1564	12	34,6 7
101265011	VIA F. MATTEI	10		10 C6	1	10376	24	1564	13	34,6 7
101265012	VIA F. MATTEI	10		10 C6	1	10376	24	1564	14	34,6 7
101265013	VIA F. MATTEI	10		10 C6	1	10376	24	1564	15	34,6 7
101265014	VIA F. MATTEI	10		10 C6	1	10376	24	1564	16	34,6 7
101265015	VIA F. MATTEI	10		10 C6	1	10376	24	1564	17	34,6 7
101265016	VIA F. MATTEI	10		10 C6	1	10376	24	1564	18	34,6 7
101265017	VIA F. MATTEI	10		10 C6	1	10376	24	1564	19	34,6 7
101265018	VIA F. MATTEI	10		10 C6	1	10376	24	1564	20	34,6 7
101265019	VIA F. MATTEI	10		10 C6	1	10376	24	1564	21	34,6 7
101265020	VIA F. MATTEI	10		10 C6	1	10376	24	1564	22	34,6 7
101265021	VIA F. MATTEI	10		10 C6	1	10376	24	1564	23	34,6 7
101265022	VIA F. MATTEI	10		10 C6	1	10376	24	1564	24	34,6 7
101265023	VIA F. MATTEI	10		10 C6	1	10376	24	1564	25	34,6 7
101265024	VIA F. MATTEI	10		10 C6	1	10376	24	1564	26	34,6 7
101970004	VIA APOLLODORO	57C	4	43,09 A4	4	10074	20	881	12	262,1 1
101290001	VIA APOLLODORO	57F	1	53,71 A4	3	3187	20	863	10	268,56 1
0001017006N7	VIALE MATTEOTTI	66	-1	A3	1	1088	20	937	34	271,17 3
101700302	VIALE MATTEOTTI	66	2	53,63 A3	1	1088	20	937	36	309,87 1
101700305	VIALE MATTEOTTI	66	5	52,03 A3	1	1088	20	937	39	309,87 1
101700307	VIALE MATTEOTTI	66	7	52,03 A3	1	1088	20	937	41	309,87 1
101700308	VIALE MATTEOTTI	66	8	56,63 A3	1	1088	20	937	42	309,87 1
	VIALE MATTEOTTI	68D		D1		1088	20	937	43	s.l. 5
0001017006N7	VIALE MATTEOTTI	68D		A3	1	1088	20	937	44	271,17 3
0001017006N7	VIALE MATTEOTTI	68D		A3	1	1088	20	937	45	271,17 3

daticatastali

101700404	VIALE MATTEOTTI	68D	4	72,8 A3	1	1088	20	937	49	348,611
101700501	VIALE MATTEOTTI	68E	1	70,91 A3	1	1088	20	937	58	348,611
101700502	VIALE MATTEOTTI	68E	2	50,94 A3	1	1088	20	937	59	271,14 1
101700503	VIALE MATTEOTTI	68E	3	59,86 A3	1	1088	20	937	60	271,14 1
101700509	VIALE MATTEOTTI	68E	9	59,86 A3	1	1088	20	937	66	271,14 1
101700510	VIALE MATTEOTTI	68E	10	70,91 A3	1	1088	20	937	67	348,611
0001013600N1	VIA L.BETTI	3		41,18 C1	3	1088	20	937	1	626,41 3
0001017006N1	VIALE MATTEOTTI	72		22,61 C1	4	1088	20	937	6	337,3 3
0001017006N2	VIALE MATTEOTTI	58		48,03 C1	4	1088	20	937	2	722,78 3
0001017006N4	VIALE MATTEOTTI	60		21,51 C1	4	1088	20	937	3	337,3 3
0001017006N4	VIALE MATTEOTTI	62		48,54 C1	4	1088	20	937	4	530,04 3
0001017006N5	VIALE MATTEOTTI	70		48,54 C1	4	1088	20	937	5	530,04 3
0001017006N6	VIALE MATTEOTTI	66		190,2 A10	2	1088	20	937	33	2850,84 3
0001017006N8	VIALE MATTEOTTI	74		41 C1	4	1088	20	937	7	658,53 3
	VIA P. GOBETTI	2		39 C1	4	1088	20	937	8	626,41 5
101710204	VIA LEOPOLI	26	4	64,42 A4	4	1088	16	399	10	225,95 1
101720106	VIA DON MOROSINI	7A	6	64,38 A4	4	1088	16	398	6	225,95 1
101720201	VIA DON MOROSINI	7B	1	62,79 A4	4	1088	16	398	1	225,95 1
101830002	VIA ADIGE	16A	2	68,03 A4	3	1088	26	216	11	267,27 1
101830001	VIA LEPANTO	10	1	82,48 A3	3	10373	24	1561	10	553,9 1
101830002	VIA LEPANTO	10	2	82,21 A3	3	10373	24	1561	11	553,9 1
101850004	VIA LEPANTO	10	4	82,27 A3	3	10373	24	1561	13	553,9 1
101850006	VIA LEPANTO	10	6	81,89 A3	3	10373	24	1561	15	553,9 1
101850007	VIA LEPANTO	10	7	81,87 A3	3	10373	24	1561	16	553,9 1
101850008	VIA LEPANTO	10	8	81,76 A3	3	10373	24	1561	17	553,9 1
101855001	VIA LEPANTO	10		15,93 C6	7	10373	24	1561	2	142,13 3
101855002	VIA LEPANTO	10		20,06 C6	7	10373	24	1561	3	177,66 3
101855004	VIA LEPANTO	10		13,26 C6	7	10373	24	1561	5	115,48 3
101855006	VIA LEPANTO	10		14,73 C6	7	10373	24	1561	7	133,25 3
101855007	VIA LEPANTO	10		13,83 C6	7	10373	24	1561	8	124,36 3
101855008	VIA LEPANTO	10		14,9 C6	7	10373	24	1561	9	133,25 3
101860101	VIA I BANDIERA	2	1	82,92 A3	3	10375	24	1563	5	604,25 1
101860102	VIA I BANDIERA	2	2	80,3 A3	3	10373	24	1563	6	604,25 1
101860103	VIA I BANDIERA	2	3	83,01 A3	3	10375	24	1563	7	604,25 1
101860104	VIA I BANDIERA	2	4	80,32 A3	3	10375	24	1563	8	604,25 1
101860105	VIA I BANDIERA	2	5	82,77 A3	3	10375	24	1563	9	604,25 1

CV

dati catastali

101860106	VIA I.BANDIERA	2	6	82,77	A3	3	10375	24	1563	10	604,25	1
101860107	VIA I.BANDIERA	2	7	83,15	A3	3	10375	24	1563	11	604,25	1
101860201	VIA I.BANDIERA	4	1	83,1	A3	3	10375	24	1563	13	604,25	1
101860202	VIA I.BANDIERA	4	2	83,4	A3	3	10375	24	1563	14	604,25	1
101860203	VIA I.BANDIERA	4	3	82,95	A3	3	10375	24	1563	15	604,25	1
101860204	VIA I.BANDIERA	4	4	82,84	A3	3	10375	24	1563	16	604,25	1
101860205	VIA I.BANDIERA	4	5	83,01	A3	3	10375	24	1563	17	604,25	1
101860206	VIA I.BANDIERA	4	6	82,83	A3	3	10375	24	1563	18	604,25	1
101860207	VIA I.BANDIERA	4	7	82,78	A3	3	10375	24	1563	19	604,25	1
101860208	VIA I.BANDIERA	4	8	82,89	A3	3	10375	24	1563	20	604,25	1
101860302	VIA I.BANDIERA	6	2	82,74	A3	3	10375	24	1563	21	604,25	1
101860303	VIA I.BANDIERA	6	3	82,95	A3	3	10375	24	1563	24	604,25	1
101860304	VIA I.BANDIERA	6	4	82,85	A3	3	10375	24	1563	23	604,25	1
101860305	VIA I.BANDIERA	6	5	82,79	A3	3	10375	24	1563	26	604,25	1
101860307	VIA I.BANDIERA	6	7	82,63	A3	3	10375	24	1563	28	604,25	1
101860401	VIA I.BANDIERA	8	1	83,25	A3	3	10375	24	1563	30	604,25	1
101860405	VIA I.BANDIERA	8	5	83,16	A3	3	10375	24	1563	34	604,25	1
101860407	VIA I.BANDIERA	8	7	82,72	A3	3	10375	24	1563	36	604,25	1
0001018605N1	L.GO S.B.NICOLA	snr		601,02	B5	U	10375	24	1563	4	1293,41	3
101870101	VIA GALILEI	2	1	84,54	A3	3	10377	24	1565	4	604,25	1
101870102	VIA GALILEI	2	2	82,13	A3	3	10377	24	1565	5	604,25	1
101870103	VIA GALILEI	2	3	84,7	A3	3	10377	24	1585	6	604,25	1
101870104	VIA GALILEI	2	4	82,88	A3	3	10377	24	1585	7	604,25	1
101870107	VIA GALILEI	2	7	85,11	A3	3	10377	24	1565	10	604,25	1
101870108	VIA GALILEI	2	8	82,79	A3	3	10377	24	1565	11	604,25	1
101870201	VIA GALILEI	4	1	83,21	A3	3	10377	24	1565	12	604,25	1
101870203	VIA GALILEI	4	3	83,31	A3	3	10377	24	1565	14	604,25	1
101870204	VIA GALILEI	4	4	83,31	A3	3	10377	24	1565	15	604,25	1
101870205	VIA GALILEI	4	5	83,31	A3	3	10377	24	1565	16	604,25	1
101870207	VIA GALILEI	4	7	82,89	A3	3	10377	24	1565	18	604,25	1
101870208	VIA GALILEI	4	8	84,5	A3	3	10377	24	1565	19	604,25	1
101870302	VIA GALILEI	6	2	82,93	A3	3	10377	24	1565	20	604,25	1
101870303	VIA GALILEI	6	3	83,78	A3	3	10377	24	1565	23	604,25	1
101870304	VIA GALILEI	6	4	84,35	A3	3	10377	24	1565	22	604,25	1
101870305	VIA GALILEI	6	5	83,31	A3	3	10377	24	1565	25	604,25	1
101870306	VIA GALILEI	6	6	83,31	A3	3	10373	24	1565	24	604,25	1

dati catastali

101870307	VIA GALILEI		6	7		83,76	A3	3	10377	24	1565	27	604,25	1
101870308	VIA GALILEI		6	8		84,85	A3	3	10377	24	1565	26	604,25	1
101870401	VIA GALILEI		8	1		83,86	A3	3	10377	24	1565	29	604,25	1
101870402	VIA GALILEI		8	2		81,19	A3	3	10377	24	1565	28	604,25	1
101870404	VIA GALILEI		8	4		82,01	A3	3	10377	24	1565	30	604,25	1
101870405	VIA GALILEI		8	5		83,86	A3	3	10377	24	1565	33	604,25	1
101870408	VIA GALILEI		8	8		82,01	A3	3	10377	24	1565	34	604,25	1
0001018705N1	VIA GALILEI		2	4		284,3	B5	U	10377	24	1565	2	657,55	3
0001018705N2	VIA GALILEI		6	8		292,64	B5	U	10377	24	1565	3	658,79	3
101880001	VIA S. BARBARA		3	1		93,39	A2	3	10336	24	1568	7	813,42	1
101880002	VIA S. BARBARA		3	2		76,56	A2	3	10336	24	1568	6	639,12	1
101880003	VIA S. BARBARA		3	3		93,97	A2	3	10336	24	1568	5	813,42	1
101880004	VIA S. BARBARA		3	4		93,77	A2	3	10336	24	1568	10	813,42	1
101880005	VIA S. BARBARA		3	5		76,53	A2	3	10336	24	1568	9	639,12	1
101880006	VIA S. BARBARA		3	6		94,04	A2	3	10336	24	1568	8	813,42	1
101880007	VIA S. BARBARA		3	7		94,4	A2	3	10336	24	1568	13	813,42	1
101880008	VIA S. BARBARA		3	8		76,87	A2	3	10336	24	1568	12	639,12	1
101880009	VIA S. BARBARA		3	9		93,87	A2	3	10366	24	1568	11	813,42	1
101880010	VIA S. BARBARA		3	10		94,19	A2	3	10336	24	1568	16	813,42	1
101880011	VIA S. BARBARA		3	11		76,71	A2	3	10336	24	1568	15	639,12	1
101880012	VIA S. BARBARA		3	12		93,86	A2	3	10336	24	1568	14	813,42	1
101880013	VIA S. BARBARA		3	13		93,28	A2	3	10336	24	1568	19	813,42	1
101880014	VIA S. BARBARA		3	14		77,66	A2	3	10336	24	1568	18	639,12	1
101880015	VIA S. BARBARA		3	15		94,27	A2	3	10336	24	1568	17	813,42	1
101880016	VIA S. BARBARA		3	16		95,41	A2	3	10336	24	1568	22	755,32	1
101880017	VIA S. BARBARA		3	17		77,66	A2	3	10336	24	1568	21	639,12	1
101880018	VIA S. BARBARA		3	18		94,87	A2	3	10336	24	1568	20	813,42	1
101880019	VIA S. BARBARA		3	19		95,39	A2	3	10336	24	1568	25	755,32	1
101880020	VIA S. BARBARA		3	20		77,66	A2	3	10336	24	1568	24	639,12	1
101880021	VIA S. BARBARA		3	21		94,87	A2	3	10336	24	1568	23	813,42	1
0001018802N1	VIA S. BARBARA		5	7		97,42	B4	4	10336	24	1568	3	402,11	3
0001018802N3	VIA S. BARBARA		9	11		97,42	B4	4	10336	24	1568	4	402,11	3
0001018802N4	VIA S. BARBARA		1			27,25	C2	6	10336	24	1568	2	220,17	3
101890001	VIA E. D'ONOFRIO		3	1		97,55	A2	3	10333	26	725	6	813,42	1
101890002	VIA E. D'ONOFRIO		3	2		81,71	A2	3	10333	26	725	5	581,01	1
101890003	VIA E. D'ONOFRIO		3	3		97,43	A2	3	10333	26	725	4	813,42	1

dati catastali

101890004	VIA E.D'ONOFRIO	3	4	97,55 A2	3	10333	26	725	9	813,42	1
101890005	VIA E.D'ONOFRIO	3	5	81,71 A2	3	10333	26	725	8	639,12	1
101890006	VIA E.D'ONOFRIO	3	6	97,43 A2	3	10333	26	725	7	813,42	1
101890007	VIA E.D'ONOFRIO	3	7	97,55 A2	3	10333	26	725	12	813,42	1
101890008	VIA E.D'ONOFRIO	3	8	81,71 A2	3	10333	26	725	11	639,12	1
101890009	VIA E.D'ONOFRIO	3	9	97,43 A2	3	10333	26	725	10	813,42	1
101890010	VIA E.D'ONOFRIO	3	10	97,55 A2	3	10333	26	725	15	813,42	1
101890011	VIA E.D'ONOFRIO	3	11	81,71 A2	3	10333	26	725	14	639,12	1
101890012	VIA E.D'ONOFRIO	3	12	97,43 A2	3	10333	26	725	13	813,42	1
101890013	VIA E.D'ONOFRIO	3	13	97,55 A2	3	10333	26	725	18	813,42	1
101890014	VIA E.D'ONOFRIO	3	14	81,71 A2	3	10333	26	725	17	639,12	1
101890015	VIA E.D'ONOFRIO	3	15	97,43 A2	3	10333	26	725	16	813,42	1
101890016	VIA E.D'ONOFRIO	3	16	97,43 A2	3	10333	26	725	21	813,42	1
101890017	VIA E.D'ONOFRIO	3	17	81,71 A2	3	10333	26	725	20	639,12	1
101890018	VIA E.D'ONOFRIO	3	18	97,43 A2	3	10333	26	725	19	813,42	1
101890019	VIA E.D'ONOFRIO	3	19	97,55 A2	3	10333	26	725	24	813,42	1
101890020	VIA E.D'ONOFRIO	3	20	81,71 A2	3	10333	26	725	23	581,01	1
101890021	VIA E.D'ONOFRIO	3	21	97,43 A2	3	10333	26	725	22	813,42	1
0001018902N2	LARGO D'ONOFRIO	3B		142,54 B5	U	10334	26	726	2	449,32	3
0001018902N2	LARGO D'ONOFRIO	1		91,91 B5	U	10333	26	725	3	289,72	3
101900101	VIA BASTIANELLI	1	1	99,87 A2	3	10335	24	1566	5	813,42	1
101900102	VIA BASTIANELLI	1	2	85,49 A2	3	10335	24	1566	4	697,22	1
101900103	VIA BASTIANELLI	1	3	99,87 A2	3	10335	24	1566	7	813,42	1
101900104	VIA BASTIANELLI	1	4	85,49 A2	3	10335	24	1566	6	697,22	1
101900105	VIA BASTIANELLI	1	5	99,87 A2	3	10335	24	1566	9	813,42	1
101900106	VIA BASTIANELLI	1	6	85,49 A2	3	10335	24	1566	8	697,22	1
101900107	VIA BASTIANELLI	1	7	97,49 A2	3	10335	24	1566	11	813,42	1
101900108	VIA BASTIANELLI	1	8	85,49 A2	3	10335	24	1566	10	697,22	1
101900109	VIA BASTIANELLI	1	9	99,87 A2	3	10335	24	1566	13	813,42	1
101900110	VIA BASTIANELLI	1	10	85,49 A2	3	10335	24	1566	12	697,22	1
101900111	VIA BASTIANELLI	1	11	99,87 A2	3	10335	24	1566	15	813,42	1
101900112	VIA BASTIANELLI	1	12	85,49 A2	3	10335	24	1566	14	697,22	1
101900113	VIA BASTIANELLI	1	13	99,87 A2	3	10335	24	1566	17	813,42	1
101900114	VIA BASTIANELLI	1	14	85,49 A2	3	10335	24	1566	16	697,22	1
101900201	VIA BASTIANELLI	3	1	99,87 A2	3	10335	24	1566	18	813,42	1
101900202	VIA BASTIANELLI	3	2	91,11 A2	3	10335	24	1566	19	639,12	1

CV

dati catastali

101900203	VIA BASTIANELLI	3	3	99,87 A2	3	10335	24	1566	20	813,42	1
101900204	VIA BASTIANELLI	3	4	91,11 A2	3	10335	24	1566	21	639,12	1
101900205	VIA BASTIANELLI	3	5	99,87 A2	3	10335	24	1566	22	813,42	1
101900206	VIA BASTIANELLI	3	6	91,11 A2	3	10335	24	1566	23	639,12	1
101900207	VIA BASTIANELLI	3	7	99,87 A2	3	10335	24	1566	24	813,42	1
101900208	VIA BASTIANELLI	3	8	91,11 A2	3	10335	24	1566	25	639,12	1
101900209	VIA BASTIANELLI	3	9	99,87 A2	3	10335	0	1566	26	813,42	1
101900210	VIA BASTIANELLI	3	10	91,11 A2	3	10335	24	1566	27	639,12	1
101900211	VIA BASTIANELLI	3	11	99,87 A2	3	10335	24	1566	28	813,42	1
101900212	VIA BASTIANELLI	3	12	91,11 A2	3	10335	24	1566	29	639,12	1
101900213	VIA BASTIANELLI	3	13	99,87 A2	3	10335	24	1566	30	813,42	1
101900214	VIA BASTIANELLI	3	14	91,11 A2	3	10335	24	1566	31	639,12	1
0001019003N1	VIA S.F. DI PAOLA	10		500 B5	U	10335	26	1566	3	1127,94	3
101910101	VIA L. SABATINI	8	1	91,11 A2	3	10334	26	726	3	697,22	1
101910102	VIA L. SABATINI	8	2	99,87 A2	3	10334	26	726	4	813,42	1
101910103	VIA L. SABATINI	8	3	91,11 A2	3	10334	26	726	5	697,22	1
101910104	VIA L. SABATINI	8	4	99,87 A2	3	10334	26	726	6	813,42	1
101910105	VIA L. SABATINI	8	5	91,11 A2	3	10334	26	726	7	697,22	1
101910106	VIA L. SABATINI	8	6	99,87 A2	3	10334	26	726	8	813,42	1
101910107	VIA L. SABATINI	8	7	91,11 A2	3	10334	26	726	9	697,22	1
101910108	VIA L. SABATINI	8	8	99,87 A2	3	10334	26	726	10	813,42	1
101910109	VIA L. SABATINI	8	9	91,11 A2	3	10334	3	726	11	697,22	1
101910110	VIA L. SABATINI	8	10	99,87 A2	3	10334	26	726	12	813,42	1
101910111	VIA L. SABATINI	8	11	91,11 A2	3	10334	26	726	13	697,22	1
101910112	VIA L. SABATINI	8	12	99,97 A2	3	10334	26	726	14	813,42	1
101910113	VIA L. SABATINI	8	13	91,11 A2	3	10334	26	726	15	697,22	1
101910114	VIA L. SABATINI	8	14	99,87 A2	3	10334	26	726	16	813,42	1
101910201	VIA L. SABATINI	10	1	85,49 A2	3	10334	26	726	18	639,12	1
101910202	VIA L. SABATINI	10	2	99,87 A2	3	10334	26	726	17	813,42	1
101910203	VIA L. SABATINI	10	3	85,49 A2	3	10334	26	726	20	639,12	1
101910204	VIA L. SABATINI	10	4	99,87 A2	3	10334	26	726	19	813,42	1
101910205	VIA L. SABATINI	10	5	85,49 A2	3	10334	26	726	22	639,12	1
101910206	VIA L. SABATINI	10	6	99,87 A2	3	10334	26	726	21	813,42	1
101910207	VIA L. SABATINI	10	7	85,49 A2	3	10334	0	726	24	639,12	1
101910208	VIA L. SABATINI	10	8	99,87 A2	3	10334	26	726	23	813,42	1
101910209	VIA L. SABATINI	10	9	85,49 A2	3	10334	26	726	26	639,12	1

CV

dati catastali

101910210	VIA L. SABATINI	10	10	99,87 A2	3	10334	26	726	25	813,42	1
101910211	VIA L. SABATINI	10	11	85,49 A2	3	10334	26	726	28	639,12	1
101910212	VIA L. SABATINI	10	12	99,87 A2	3	10334	26	726	27	813,42	1
101910213	VIA L. SABATINI	10	13	85,49 A2	3	10334	26	726	30	639,12	1
101910214	VIA L. SABATINI	10	14	99,87 A2	3	10334	26	726	30	813,42	1
0001018902N1	LARGO D'ONOFRIO			408,13 B5	U	10334	26	726	2	1067,21	3
	VIA DON MILANI	2A		119,3 C6			17			n.c.	4
	VIA DON MILANI	2A		29,8 C2			17			n.c.	4
	VIA DON MILANI	2A		19,5 C2			17			n.c.	4
101920001	VIA DON MILANI	2A	1	89 A2	3		17			n.c.	1
101920002	VIA DON MILANI	2A	2	89 A2	3		17			n.c.	1
101920003	VIA DON MILANI	2A	3	89 A2	3		17			n.c.	1
101920004	VIA DON MILANI	2A	4	69,36 A2	3		17			n.c.	1
101920005	VIA DON MILANI	2A	5	47,31 A2	3		17			n.c.	1
101920006	VIA DON MILANI	2A	6	69,36 A2	3		17			n.c.	1
101920007	VIA DON MILANI	2A	7	89 A2	3		17			n.c.	1
101920008	VIA DON MILANI	2A	8	69,36 A2	3		17			n.c.	1
101920009	VIA DON MILANI	2A	9	47,31 A2	3		17			n.c.	1
101920010	VIA DON MILANI	2A	10	69,36 A2	3		17			n.c.	1
101920011	VIA DON MILANI	2A	11	89 A2	3		17			n.c.	1
101920012	VIA DON MILANI	2A	12	69,36 A2	3		17			n.c.	1
101920013	VIA DON MILANI	2A	13	47,31 A2	3		17			n.c.	1
101920014	VIA DON MILANI	2A	14	69,36 A2	3		17			n.c.	1
101920015	VIA DON MILANI	2A	15	89 A2	3		17			n.c.	1
101920016	VIA DON MILANI	2A	16	69,36 A2	3		17			n.c.	1
101920017	VIA DON MILANI	2A	17	47,31 A2	3		17			n.c.	1
101920018	VIA DON MILANI	2A	18	69,36 A2	3		17			n.c.	1
101920019	VIA DON MILANI	2A	19	89 A2	3		17			n.c.	1
101920020	VIA DON MILANI	2A	20	69,36 A2	3		17			n.c.	1
101920021	VIA DON MILANI	2A	21	47,31 A2	3		17			n.c.	1
101920022	VIA DON MILANI	2A	22	69,36 A2	3		17			n.c.	1
101920023	VIA DON MILANI	2A	23	89 A2	3		17			n.c.	1
101920024	VIA DON MILANI	2A	24	69,36 A2	3		17			n.c.	1
101920025	VIA DON MILANI	2A	25	47,31 A2	3		17			n.c.	1
101920026	VIA DON MILANI	2A	26	69,36 A2	3		17			n.c.	1
101920027	VIA DON MILANI	2A	27	89 A2	3		17			n.c.	1

CV

dati catastali

101930001	VIA DON MILANI	2B	1	89 A2	3	17	n.c. 1
101930002	VIA DON MILANI	2B	2	89 A2	3	17	n.c. 1
101930003	VIA DON MILANI	2B	3	89 A2	3	17	n.c. 1
101930004	VIA DON MILANI	2B	4	69,36 A2	3	17	n.c. 1
101930005	VIA DON MILANI	2B	5	47,31 A2	3	17	n.c. 1
101930006	VIA DON MILANI	2B	6	69,36 A2	3	17	n.c. 1
101930007	VIA DON MILANI	2B	7	89 A2	3	17	n.c. 1
101930008	VIA DON MILANI	2B	8	69,36 A2	3	17	n.c. 1
101930009	VIA DON MILANI	2B	9	47,31 A2	3	17	n.c. 1
101930010	VIA DON MILANI	2B	10	69,36 A2	3	17	n.c. 1
101930011	VIA DON MILANI	2B	11	89 A2	3	17	n.c. 1
101930012	VIA DON MILANI	2B	12	69,36 A2	3	17	n.c. 1
101930013	VIA DON MILANI	2B	13	47,31 A2	3	17	n.c. 1
101930014	VIA DON MILANI	2B	14	69,36 A2	3	17	n.c. 1
101930015	VIA DON MILANI	2B	15	89 A2	3	17	n.c. 1
101930016	VIA DON MILANI	2B	16	69,36 A2	3	17	n.c. 1
101930017	VIA DON MILANI	2B	17	47,31 A2	3	17	n.c. 1
101930018	VIA DON MILANI	2B	18	69,36 A2	3	17	n.c. 1
101930019	VIA DON MILANI	2B	19	89 A2	3	17	n.c. 1
101930020	VIA DON MILANI	2B	20	69,36 A2	3	17	n.c. 1
101930021	VIA DON MILANI	2B	21	47,31 A2	3	17	n.c. 1
101930022	VIA DON MILANI	2B	22	69,36 A2	3	17	n.c. 1
101930023	VIA DON MILANI	2B	23	89 A2	3	17	n.c. 1
101930024	VIA DON MILANI	2B	24	69,36 A2	3	17	n.c. 1
101930025	VIA DON MILANI	2B	25	47,31 A2	3	17	n.c. 1
101930026	VIA DON MILANI	2B	26	69,36 A2	3	17	n.c. 1
101930027	VIA DON MILANI	2B	27	89 A2	3	17	n.c. 1
101940001	VIA MONTANUCCI	21B	1	71,58 A4	3	3187	296,96 1
101940005	VIA MONTANUCCI	21B	5	65,81 A4	3	3187	296,96 1
101950001	VIA MONTANUCCI	21D	1	63,61 A4	3	3187	296,96 1
102030101	VIALE LAZIO	38	1	81,02 A3	3	7129	604,25 1
102030102	VIALE LAZIO	38	2	85 A3	3	7129	604,25 1
102030103	VIALE LAZIO	38	3	81,02 A3	3	7129	604,25 1
102030104	VIALE LAZIO	38	4	85 A3	3	7129	604,25 1
102030105	VIALE LAZIO	38	5	81,02 A3	3	7129	604,25 1
102030106	VIALE LAZIO	38	6	85 A3	3	7129	604,25 1

CV

dati catastali

102030107	VIALE LAZIO	38	7	81,02 A3	3	7129	26	758	9	604,25	1
102030108	VIALE LAZIO	36	8	85 A3	3	7129	26	758	10	604,25	1
102030201	VIALE LAZIO	38	1	81,02 A3	3	7129	26	758	12	604,25	1
102030202	VIALE LAZIO	38	2	85 A3	3	7129	26	758	11	604,25	1
102030203	VIALE LAZIO	38	3	81,02 A3	3	7129	26	758	14	604,25	1
102030204	VIALE LAZIO	38	4	85 A3	3	7129	26	758	13	604,25	1
102030205	VIALE LAZIO	38	5	81,02 A3	3	7129	26	758	16	604,25	1
102030206	VIALE LAZIO	38	6	85 A3	3	7129	26	758	15	604,25	1
102030207	VIALE LAZIO	38	7	81,02 A3	3	7129	26	758	18	604,25	1
102030208	VIALE LAZIO	38	8	85 A3	3	7129	26	758	17	604,25	1
0001020404N1	VIALE LAZIO	36	38	310 B5	U	7129	26	758	2	713,95	3
102040101	VIALE LAZIO	40	1	84,78 A3	3	7129	26	757	3	553,9	1
102040102	VIALE LAZIO	40	2	85,95 A3	3	7129	26	757	4	553,9	1
102040103	VIALE LAZIO	40	3	84,78 A3	3	7129	26	757	5	553,9	1
102040104	VIALE LAZIO	40	4	85,95 A3	3	7129	26	757	6	553,9	1
102040105	VIALE LAZIO	40	5	84,78 A3	3	7129	26	757	7	553,9	1
102040106	VIALE LAZIO	40	6	85,95 A3	3	7129	26	757	8	553,9	1
102040107	VIALE LAZIO	40	7	84,78 A3	3	7129	26	757	9	553,9	1
102040108	VIALE LAZIO	40	8	85,95 A3	3	7129	26	757	10	553,9	1
102040201	VIALE LAZIO	42	1	99,96 A3	3	7128	26	757	11	704,96	1
102040202	VIALE LAZIO	42	2	100,95 A3	3	7129	26	757	12	704,96	1
102040203	VIALE LAZIO	42	3	99,96 A3	3	7129	26	757	13	704,96	1
102040204	VIALE LAZIO	42	4	100,95 A3	3	7129	26	757	14	704,96	1
102040205	VIALE LAZIO	42	5	99,96 A3	3	7129	26	7570	15	704,96	1
102040206	VIALE LAZIO	42	6	100,95 A3	3	7129	26	757	16	704,96	1
102040207	VIALE LAZIO	42	7	99,96 A3	3	7129	26	757	17	704,96	1
102040208	VIALE LAZIO	42	8	100,95 A3	3	7129	26	757	18	704,96	1
102040301	VIALE LAZIO	44	1	85,95 A3	3	7129	26	757	19	553,9	1
102040302	VIALE LAZIO	44	2	84,78 A3	3	7129	26	757	20	553,9	1
102040303	VIALE LAZIO	44	3	85,95 A3	3	7129	26	7570	21	553,9	1
102040304	VIALE LAZIO	44	4	84,78 A3	3	7129	26	757	22	553,9	1
102040305	VIALE LAZIO	44	5	85,95 A3	3	7129	26	757	23	553,9	1
102040306	VIALE LAZIO	44	6	84,78 A3	3	7129	26	757	24	553,9	1
102040307	VIALE LAZIO	44	7	85,95 A3	3	7129	26	757	25	553,9	1
102040308	VIALE LAZIO	44	8	84,78 A3	3	7129	26	757	26	553,9	1
0001020610N1	VIALE LAZIO	40	44	513,34,00 B5	U	7129	20	758	2	1208,51	3

CV

dati catastali

102050101	VIA LOMBARDIA	1	1	83,15	A3	3	7129	26	760	12	604,25	1
102050102	VIA LOMBARDIA	1	2	79,12	A3	3	7129	26	760	13	604,25	1
102050103	VIA LOMBARDIA	1	3	83,25	A3	3	7129	26	760	14	604,25	1
102050104	VIA LOMBARDIA	1	4	79,21	A3	3	7129	26	760	15	604,25	1
102050105	VIA LOMBARDIA	1	5	83,19	A3	3	7129	26	760	16	604,25	1
102050106	VIA LOMBARDIA	1	6	79,01	A3	3	7129	26	760	17	604,25	1
102050107	VIA LOMBARDIA	1	7	83,19	A3	3	7129	26	760	18	604,25	1
102050108	VIA LOMBARDIA	1	8	79,16	A3	3	7129	26	760	19	604,25	1
102050201	VIA LOMBARDIA	3	1	79,19	A3	3	7129	26	760	20	604,25	1
102050202	VIA LOMBARDIA	3	2	83,42	A3	3	7129	26	760	21	604,25	1
102050203	VIA LOMBARDIA	3	3	79,22	A3	3	7129	26	760	22	604,25	1
102050204	VIA LOMBARDIA	3	4	83,32	A3	3	7129	26	760	23	604,25	1
102050205	VIA LOMBARDIA	3	5	79,24	A3	3	7129	26	760	24	604,25	1
102050206	VIA LOMBARDIA	3	6	83,4	A3	3	7129	26	760	25	604,25	1
102050207	VIA LOMBARDIA	3	7	79,2	A3	3	7129	26	760	26	604,25	1
102050208	VIA LOMBARDIA	3	8	83,42	A3	3	7129	26	760	27	604,25	1
102050301	VIALE LAZIO	46	A	32,64	A3	2	7129	26	760	5	200,13	1
102050401	VIALE LAZIO	46	B	32,73	A3	2	7129	26	760	6	200,13	1
102050501	VIALE LAZIO	46	C	41,54	A3	2	7129	26	760	7	280,18	1
102050601	VIALE LAZIO	46	D	45,29	A3	2	7129	26	760	8	280,18	1
102050701	VIALE LAZIO	46	E	32,41	A3	2	7129	26	760	9	200,13	1
102050801	VIALE LAZIO	46	F	40,84	A3	2	7129	26	760	10	280,18	1
102050901	VIALE LAZIO	46	G	32,9	A3	2	7129	26	760	11	200,13	1
102060101	VIA LOMBARDIA	5	1	98,49	A2	3	7129	26	759	8	813,42	1
102060102	VIA LOMBARDIA	5	2	99,82	A2	3	7129	26	759	9	813,42	1
102060103	VIA LOMBARDIA	5	3	98,49	A2	3	7129	26	759	10	813,42	1
102060104	VIA LOMBARDIA	5	4	99,81	A2	3	7129	26	759	11	813,42	1
102060105	VIA LOMBARDIA	5	5	99,93	A2	3	7129	26	759	12	813,42	1
102060106	VIA LOMBARDIA	5	6	99,82	A2	3	7129	26	759	13	813,42	1
102060107	VIA LOMBARDIA	5	7	98,49	A2	3	7129	26	759	14	813,42	1
102060108	VIA LOMBARDIA	5	8	99,82	A2	3	7129	26	759	15	813,42	1
102060201	VIA LOMBARDIA	7	1	98,49	A2	3	7129	26	759	17	813,42	1
102060202	VIA LOMBARDIA	7	2	99,82	A2	3	7129	26	759	18	813,42	1
102060203	VIA LOMBARDIA	7	3	99,93	A2	3	7129	26	759	19	813,42	1
102060204	VIA LOMBARDIA	7	4	99,82	A2	3	7129	26	759	18	813,42	1
102060205	VIA LOMBARDIA	7	5	99,93	A2	3	7129	26	759	21	813,42	1

CV

daticastali

102060206	VIA LOMBARDIA	7	6	99,82	A2	3	7129	26	759	20	813,42	1
102060207	VIA LOMBARDIA	7	7	99,93	A2	3	7129	26	759	23	813,42	1
102060208	VIA LOMBARDIA	7	8	99,82	A2	3	7129	26	759	22	813,42	1
102060301	VIA LOMBARDIA	9	1	99,82	A2	3	7129	26	759	24	813,42	1
102060302	VIA LOMBARDIA	9	2	63,51	A2	3	7129	26	759	25	522,91	1
102060303	VIA LOMBARDIA	9	3	99,93	A2	3	7129	26	759	26	813,42	1
102060304	VIA LOMBARDIA	9	4	99,82	A2	3	7129	26	759	27	813,42	1
102060305	VIA LOMBARDIA	9	5	99,93	A2	3	7129	26	759	28	813,42	1
102060306	VIA LOMBARDIA	9	6	99,82	A2	3	7129	26	759	29	813,42	1
102060307	VIA LOMBARDIA	9	7	99,93	A2	3	7129	26	759	30	813,42	1
102060308	VIA LOMBARDIA	9	8	99,82	A2	3	7129	26	759	31	813,42	1
102060401	VIA LOMBARDIA	11	1	56,66	A2	3	7129	26	759	33	470,29	1
102060402	VIA LOMBARDIA	11	2	142,32	A2	3	7129	26	759	32	1103,93	1
102060403	VIA LOMBARDIA	11	3	98,49	A2	3	7129	26	759	35	813,42	1
102060404	VIA LOMBARDIA	11	4	99,82	A2	3	7129	26	759	34	813,42	1
102060405	VIA LOMBARDIA	11	5	98,49	A2	3	7129	26	759	37	813,42	1
102060406	VIA LOMBARDIA	11	6	99,82	A2	3	7129	26	759	36	813,42	1
102060407	VIA LOMBARDIA	11	7	98,49	A2	3	7129	26	759	39	813,42	1
102060408	VIA LOMBARDIA	11	8	99,82	A2	3	7129	26	759	38	813,42	1
0001020610N1	VIALE LAZIO	34		788	B5	U	7129	26	757	7	1855,53	3
102080101	VIA PUGLIE	3	1	87,76	A3	3	7619	26	732	5	503,55	1
102080102	VIA PUGLIE	3	2	84,94	A3	3	7619	26	732	6	503,55	1
102080103	VIA PUGLIE	3	3	83,67	A3	3	7619	26	732	7	503,55	1
102080104	VIA PUGLIE	3	4	84,9	A3	3	7619	26	732	8	503,55	1
102080105	VIA PUGLIE	3	5	84,08	A3	3	7619	26	732	9	503,55	1
102080106	VIA PUGLIE	3	6	84,77	A3	3	7619	26	732	10	503,55	1
102080107	VIA PUGLIE	3	7	84,6	A3	3	7619	26	732	11	503,55	1
102080108	VIA PUGLIE	3	8	85,44	A3	3	7619	26	732	12	503,55	1
0001020903N1	VIA PUGLIE	13	-1	81,45	A3	2	7619	26	732	13	400,25	3
0001020804N1	VIA PUGLIE	13	-2	102,3	A3	2	7619	26	732	14	440,28	3
102080201	VIA PUGLIE	13	1	100,2	A3	3	7619	26	732	15	654,61	1
102080202	VIA PUGLIE	13	2	99,54	A3	3	7619	26	732	16	654,61	1
102080203	VIA PUGLIE	13	3	100,24	A3	3	7619	26	732	17	654,61	1
102080204	VIA PUGLIE	13	4	100,07	A3	3	7619	26	732	18	654,61	1
102080205	VIA PUGLIE	13	5	100,54	A3	3	7619	26	732	19	654,61	1
102080206	VIA PUGLIE	13	6	99,44	A3	3	7619	26	732	20	654,61	1

CV

daticastalli

102080207	VIA PUGLIE	13	7	100,34 A3	3	7619	26	732	21	654,61 1
102080208	VIA PUGLIE	13	8	99,39 A3	3	7619	26	732	22	654,61 1
0001020804N3	VIA PUGLIE	21	-1	82,6 A3	2	7619	26	732	23	440,28 3
102080301	VIA PUGLIE	21	1	84,78 A3	3	7619	26	732	24	503,55 1
102080302	VIA PUGLIE	21	2	83,5 A3	3	7619	26	732	25	503,55 1
102080303	VIA PUGLIE	21	3	84,66 A3	3	7619	26	732	26	503,55 1
102080304	VIA PUGLIE	21	4	83,88 A3	3	7619	26	732	27	503,55 1
102080305	VIA PUGLIE	21	5	84,94 A3	3	7619	26	732	28	503,55 1
102080306	VIA PUGLIE	21	6	83,86 A3	3	7619	26	732	29	503,55 1
102080307	VIA PUGLIE	21	7	84,77 A3	3	7619	26	732	30	503,55 1
102080308	VIA PUGLIE	21	8	84,32 A3	3	7619	26	732	31	503,55 1
0001020804N5	VIA PUGLIE	1		67,11 B4	4	7619	26	732	2	259,88 3
0001020804N4	VIA PUGLIE	5 7		72,25 C1	7	7619	26	732	3	1775,06 3
0001020804N2	VIA PUGLIE	19		56,5 C1	8	7619	26	732	2	1474,48 3
	VIA PUGLIE	27 29	PS1	293 C2	1	7619	26	732	31	1013,86 4
	VIA PUGLIE	31	PS1	90 C2	3	7619	26	732	32	427,63 4
	VIA PUGLIE	33	PS1	51 C2	4	7619	26	732	33	284,46 4
102090101	VIA PUGLIE	6	1	78,45 A3	3	7129	26	731	5	604,25 1
102090102	VIA PUGLIE	6	2	83,32 A3	3	7129	26	731	6	604,25 1
102090103	VIA PUGLIE	6	3	78,34 A3	3	7129	26	731	7	604,25 1
102090104	VIA PUGLIE	6	4	83,44 A3	3	7129	26	731	8	604,25 1
102090105	VIA PUGLIE	6	5	78,23 A3	3	7129	26	731	9	604,25 1
102090106	VIA PUGLIE	6	6	83,41 A3	3	7129	26	731	10	604,25 1
102090107	VIA PUGLIE	6	7	78,17 A3	3	7129	26	731	11	604,25 1
102090108	VIA PUGLIE	6	8	82,47 A3	3	47129	26	731	12	604,25 1
102090201	VIA PUGLIE	16	1	78,43 A3	3	7129	26	731	14	604,25 1
102090202	VIA PUGLIE	16	2	82,68 A3	3	7129	26	731	13	604,25 1
102090203	VIA PUGLIE	16	3	77,25 A3	3	7129	26	731	16	604,25 1
102090204	VIA PUGLIE	16	4	82,71 A3	3	7129	26	731	15	604,25 1
102090205	VIA PUGLIE	16	5	78,15 A3	3	7129	26	731	18	604,25 1
102090206	VIA PUGLIE	16	6	82,69 A3	3	7129	26	731	17	604,25 1
102090207	VIA PUGLIE	16	7	78,05 A3	3	7129	26	731	20	604,25 1
102090208	VIA PUGLIE	16	8	82,66 A3	3	7129	26	731	19	604,25 1
0001020903N3	VIA PUGLIE	8 14		156,9 C1	4	7129	26	731	3	2457,46 3
0001020903N4	VIA PUGLIE	18 20		76,45 C1	6	7129	26	731	4	1438,44 3
0001020903N5	VIA PUGLIE	2 4		76,45 C1	6	7129	26	731	2	1438,44 3

dati catastali

102110101	VIA DON MINZONI	2	1		84,19 A3	3	7129	26	734	23	553,9 1
102110102	VIA DON MINZONI	2	2		84,68 A3	3	7129	26	724	24	553,9 1
102110103	VIA DON MINZONI	2	3		83,65 A3	3	7129	26	734	25	553,9 1
102110104	VIA DON MINZONI	2	4		84,53 A3	3	7129	26	734	26	553,9 1
102110105	VIA DON MINZONI	2	5		83,74 A3	3	7129	26	734	27	553,9 1
102110106	VIA DON MINZONI	2	6		84,6 A3	3	7129	26	734	28	553,9 1
102110107	VIA DON MINZONI	2	7		83,7 A3	3	7129	26	734	29	553,9 1
102110108	VIA DON MINZONI	2	8		84,38 A3	3	7129	26	734	30	553,9 1
102110201	VIA DON MINZONI	4	1		100,04 A3	3	7129	26	734	15	704,96 1
102110202	VIA DON MINZONI	4	2		100,14 A3	3	7129	26	734	16	704,96 1
102110203	VIA DON MINZONI	4	3		100,31 A3	3	7129	26	734	17	704,96 1
102110204	VIA DON MINZONI	4	4		100,47 A3	3	7129	26	734	18	704,96 1
102110205	VIA DON MINZONI	4	5		100,38 A3	3	7129	26	734	19	704,96 1
102110206	VIA DON MINZONI	4	6		100,46 A3	3	7129	26	734	20	704,96 1
102110207	VIA DON MINZONI	4	7		100,29 A3	3	7129	26	734	21	704,96 1
102110208	VIA DON MINZONI	4	8		100,19 A3	3	7129	26	734	22	704,96 1
102110301	VIA DON MINZONI	6	1		84,56 A3	3	7129	26	734	7	553,9 1
102110302	VIA DON MINZONI	6	2		83,98 A3	3	7129	26	734	8	553,9 1
102110303	VIA DON MINZONI	6	3		84,55 A3	3	7129	26	734	9	553,9 1
102110304	VIA DON MINZONI	6	4		83,86 A3	3	7129	26	734	10	553,9 1
102110305	VIA DON MINZONI	6	5		84,68 A3	3	7129	26	734	11	553,9 1
102110306	VIA DON MINZONI	6	6		83,76 A3	3	7129	26	734	12	553,9 1
102110307	VIA DON MINZONI	6	7		84,84 A3	3	7129	26	734	13	553,9 1
102110308	VIA DON MINZONI	6	8		84,03 A3	3	7129	26	734	14	553,9 1
0001021104N1	VIALE A. DE GASPERI	10A			81,7 C1	7	7129	26	734	2	1977,93 3
0001021104N2	VIALE A. DE GASPERI	10B			57,27 C1	7	7129	26	734	3	1445,41 3
0001021104N3	VIALE A. DE GASPERI	10CD			87,9 C1	6	7129	26	734	4	1961,5 3
0001021104N4	VIALE A. DE GASPERI	14			69,4 C1	7	7129	26	734	6	1673,63 3
0001021104N5	VIALE A. DE GASPERI	12			164,33 B4	4	7129	26	734	5	624,24 3
102120101	VIA PIEMONTE	2	1		84 A3	3	7129	26	733	11	604,25 1
102120102	VIA PIEMONTE	2	2		80,51 A3	3	7129	26	733	12	604,25 1
102120103	VIA PIEMONTE	2	3		84,15 A3	3	7129	26	733	13	604,25 1
102120104	VIA PIEMONTE	2	4		80,11 A3	3	7129	26	733	14	604,25 1
102120105	VIA PIEMONTE	2	5		83,96 A3	3	7129	26	733	15	604,25 1
102120106	VIA PIEMONTE	2	6		80,57 A3	3	7129	26	733	16	604,25 1
102120107	VIA PIEMONTE	2	7		83,91 A3	3	7129	26	733	17	604,25 1

CV

datidatatali

102120108	VIA PIEMONTE	2	8	80,31 A3	3	7129	26	733	18	604,25	1
102120201	VIA PIEMONTE	4	1	84,02 A3	3	7129	26	733	20	604,25	1
102120202	VIA PIEMONTE	4	2	84,19 A3	3	7129	26	733	21	604,25	1
102120203	VIA PIEMONTE	4	3	84,07 A3	3	7129	26	733	22	604,25	1
102120204	VIA PIEMONTE	4	4	84,07 A3	3	7129	26	733	23	604,25	1
102120205	VIA PIEMONTE	4	5	83,47 A3	3	7129	26	733	24	604,25	1
102120206	VIA PIEMONTE	4	6	83,88 A3	3	7129	26	733	25	604,25	1
102120207	VIA PIEMONTE	4	7	83,77 A3	3	7129	26	733	26	604,25	1
102120208	VIA PIEMONTE	4	8	83,9 A3	3	7129	26	733	27	604,25	1
102120301	VIA PIEMONTE	6	1	84,25 A3	3	7129	26	733	29	604,25	1
102120302	VIA PIEMONTE	6	2	84,25 A3	3	7129	26	733	30	604,25	1
102120303	VIA PIEMONTE	6	3	84,1 A3	3	7129	26	733	31	604,25	1
102120304	VIA PIEMONTE	6	4	84,53 A3	3	7129	26	733	32	604,25	1
102120305	VIA PIEMONTE	6	5	84,05 A3	3	7129	26	733	33	604,25	1
102120306	VIA PIEMONTE	6	6	83,89 A3	3	7129	26	733	34	604,25	1
102120307	VIA PIEMONTE	6	7	84,37 A3	3	7129	26	733	35	604,25	1
102120308	VIA PIEMONTE	6	8	84,11 A3	3	7129	26	733	36	604,25	1
102120401	VIA PIEMONTE	8	1	80,96 A3	3	7129	26	733	38	604,25	1
102120402	VIA PIEMONTE	8	2	84,02 A3	3	71239	26	733	39	604,25	1
102120403	VIA PIEMONTE	8	3	81 A3	3	7129	26	733	40	604,25	1
102120404	VIA PIEMONTE	8	4	84,13 A3	3	7129	26	733	41	604,25	1
102120405	VIA PIEMONTE	8	5	80,74 A3	3	7129	26	733	42	604,25	1
102120406	VIA PIEMONTE	8	6	84,48 A3	3	7129	26	733	43	604,25	1
102120407	VIA PIEMONTE	8	7	81,12 A3	3	7129	26	733	44	604,25	1
102120408	VIA PIEMONTE	8	8	84,04 A3	3	7129	26	733	45	604,25	1
0001021205N1	VIALE LAZIO	2		73,6 C1	7	7129	26	733	2	1825,78	3
0001021205N2	VIALE LAZIO	6		48,89 C1	8	7129	26	733	4	1444,99	3
0001021205N3	VIALE LAZIO	8		83,22 C1	7	7129	26	733	5	2028,64	3
0001021205N4	VIALE LAZIO	10		58,8 C1	7	7129	26	733	6	1445,41	3
0001021205N5	VIALE LAZIO	12		80,8 C1	7	7129	26	733	7	2256,87	3
0001021205N6	VIALE LAZIO	14		70,15 C1	7	7129	26	733	8	1749,7	3
0001021205N7	VIALE LAZIO	16		84,75 C1	7	7129	26	733	9	2079,36	3
0001021205N8	VIALE LAZIO	4		81,75 C1	7	7129	26	733	3	2003,28	3
102130101	VIA VENETO	2	1	73,6 A3	3	10231	26	580	9	553,9	1
102130102	VIA VENETO	2	2	46,82 A3	3	10231	26	580	10	352,48	1
102130103	VIA VENETO	2	3	76,34 A3	3	10231	26	580	11	553,9	1

CV

dati catastali

102130104	VIA VENETO	2	4	74,18 A3	3	10231	26	580	12	553,9 1
102130105	VIA VENETO	2	5	46,9 A3	3	10231	26	580	13	352,48 1
102130106	VIA VENETO	2	6	77,02 A3	3	10231	26	580	14	553,9 1
102130107	VIA VENETO	2	7	74,12 A3	3	10231	26	580	15	553,9 1
102130108	VIA VENETO	2	8	46,9 A3	3	10231	26	580	16	352,48 1
102130109	VIA VENETO	2	9	76,6 A3	3	10231	26	580	17	553,9 1
102130110	VIA VENETO	2	10	74 A3	3	10231	26	580	18	553,9 1
102130111	VIA VENETO	2	11	45,78 A3	3	10231	26	580	19	352,48 1
102130112	VIA VENETO	2	12	76,6 A3	3	10231	26	580	20	553,9 1
102130113	VIA VENETO	2	13	73,98 A3	3	10231	26	580	21	553,9 1
102130114	VIA VENETO	2	14	45,78 A3	3	10231	26	580	22	352,48 1
102130115	VIA VENETO	2	15	76,17 A3	3	10231	26	580	23	553,9 1
102130201	VIA VENETO	4	1	104,25 A3	3	10231	26	580	24	805,67 1
102130202	VIA VENETO	4	2	47,5 A3	3	10231	26	580	25	352,48 1
102130203	VIA VENETO	4	3	73,13 A3	3	10231	26	580	26	553,9 1
102130204	VIA VENETO	4	4	102,49 A3	3	10231	26	580	27	805,67 1
102130205	VIA VENETO	4	5	47,5 A3	3	10231	26	580	28	352,48 1
102130206	VIA VENETO	4	6	73,28 A3	3	10231	26	580	29	553,9 1
102130207	VIA VENETO	4	7	102,49 A3	3	10231	26	580	30	805,67 1
102130208	VIA VENETO	4	8	47,5 A3	3	10231	26	580	31	352,48 1
102130209	VIA VENETO	4	9	73,28 A3	3	10231	26	580	32	553,9 1
102130210	VIA VENETO	4	10	102,61 A3	3	10231	26	580	33	805,67 1
102130211	VIA VENETO	4	11	47,5 A3	3	10231	26	580	34	352,48 1
102130212	VIA VENETO	4	12	73,8 A3	3	10231	26	580	35	553,9 1
102130213	VIA VENETO	4	13	103,13 A3	3	10231	26	580	36	805,67 1
102130214	VIA VENETO	4	14	47,5 A3	3	10231	26	580	37	352,48 1
102130215	VIA VENETO	4	15	73,36 A3	3	10231	26	580	38	553,9 1
102130301	VIA VENETO	6	1	73,45 A3	3	10231	26	580	39	553,9 1
102130302	VIA VENETO	6	2	47,06 A3	3	10231	26	580	40	352,48 1
102130303	VIA VENETO	6	3	76,2 A3	3	10231	26	580	41	553,9 1
102130304	VIA VENETO	6	4	73,45 A3	3	10231	26	580	42	553,9 1
102130305	VIA VENETO	6	5	47,06 A3	3	10231	26	580	43	352,48 1
102130306	VIA VENETO	6	6	76,2 A3	3	10231	26	580	44	553,9 1
102130307	VIA VENETO	6	7	73,44 A3	3	10231	26	580	45	553,9 1
102130308	VIA VENETO	6	8	47,06 A3	3	10231	26	580	46	352,48 1
102130309	VIA VENETO	6	9	76,2 A3	3	10231	26	580	47	553,9 1

CV

daticatastali

102130310	VIA VENETO	6	10	73,35 A3	3	10231	26	580	48	553,91
102130311	VIA VENETO	6	11	47,06 A3	3	10231	26	580	49	352,481
102130312	VIA VENETO	6	12	76,59 A3	3	10231	26	580	50	553,91
102130313	VIA VENETO	6	13	73,61 A3	3	10231	26	580	51	553,91
102130314	VIA VENETO	6	14	47,06 A3	3	10231	26	580	52	352,481
102130315	VIA VENETO	6	15	90,32 A3	3	10231	26	580	53	553,91
102130401	VIA VENETO	8	1	102,56 A3	3	10231	26	580	54	805,671
102130402	VIA VENETO	8	2	47,05 A3	3	10231	26	580	55	352,481
102130403	VIA VENETO	8	3	75,15 A3	3	10231	26	580	56	553,91
102130404	VIA VENETO	8	4	102,56 A3	3	10231	26	580	57	805,671
102130405	VIA VENETO	8	5	47,05 A3	3	10231	26	580	58	352,481
102130406	VIA VENETO	8	6	75,46 A3	3	10231	26	580	59	553,91
102130407	VIA VENETO	8	7	102,64 A3	3	10231	26	580	60	805,671
102130408	VIA VENETO	8	8	47,5 A3	3	10231	26	580	61	352,481
102130409	VIA VENETO	8	9	75,46 A3	3	10231	26	580	62	553,91
102130410	VIA VENETO	8	10	102,64 A3	3	10231	26	580	63	805,671
102130411	VIA VENETO	8	11	47,5 A3	3	10231	26	580	64	352,481
102130412	VIA VENETO	8	12	75,86 A3	3	10231	26	580	65	553,91
102130501	VIA VENETO	10	1	76,57 A3	3	10231	26	580	66	553,91
102130502	VIA VENETO	10	2	47,42 A3	3	10231	26	580	67	352,481
102130503	VIA VENETO	10	3	78 A3	3	10231	26	580	68	553,91
102130504	VIA VENETO	10	4	76,76 A3	3	10231	26	580	69	553,91
102130505	VIA VENETO	10	5	47,42 A3	3	10231	26	580	70	352,481
102130506	VIA VENETO	10	6	77,71 A3	3	10231	26	580	71	553,91
102130507	VIA VENETO	10	7	77,1 A3	3	10231	26	580	72	553,91
102130508	VIA VENETO	10	8	47,42 A3	3	10231	26	580	73	352,481
102130509	VIA VENETO	10	9	77,71 A3	3	10231	26	580	74	553,91
102130510	VIA VENETO	10	10	76,84 A3	3	10231	26	580	75	553,91
102130511	VIA VENETO	10	11	48,25 A3	3	10231	26	580	76	352,481
102130512	VIA VENETO	10	12	76,83 A3	3	10231	26	580	77	553,91
102130601	VIA VENETO	12	1	105,99 A3	3	10231	26	580	78	805,671
102130602	VIA VENETO	12	2	44,91 A3	3	10231	26	580	79	352,481
102130603	VIA VENETO	12	3	76,44 A3	3	10231	26	580	80	553,91
102130604	VIA VENETO	12	4	106,16 A3	3	10231	26	580	81	805,671
102130605	VIA VENETO	12	5	44,91 A3	3	10231	26	580	82	352,481
102130606	VIA VENETO	12	6	76,57 A3	3	10231	26	580	83	553,91

CV

daticatastali

102130607	VIA VENETO	12	7	106,16	A3	3	10231	26	580	84	805,67	1
102130608	VIA VENETO	12	8	44,91	A3	3	10231	26	580	85	352,48	1
102130609	VIA VENETO	12	9	76,57	A3	3	10231	26	580	86	553,9	1
102130610	VIA VENETO	12	10	106,16	A3	3	10231	26	580	87	805,67	1
102130611	VIA VENETO	12	11	44,91	A3	3	10231	26	580	88	352,48	1
102130612	VIA VENETO	12	12	76,83	A3	3	10231	26	580	89	553,9	1
102130701	VIA VENETO	14	1	76,59	A3	3	10231	260	580	90	553,9	1
102130702	VIA VENETO	14	2	47,76	A3	3	10231	26	580	91	352,48	1
102130703	VIA VENETO	14	3	77,85	A3	3	10231	26	580	92	553,9	1
102130704	VIA VENETO	14	4	76,59	A3	3	10231	26	580	93	553,9	1
102130705	VIA VENETO	14	5	47,76	A3	3	10231	26	580	94	352,48	1
102130706	VIA VENETO	14	6	77,85	A3	3	10231	26	580	95	553,9	1
102130707	VIA VENETO	14	7	76,59	A3	3	10231	26	580	96	553,9	1
102130708	VIA VENETO	14	8	47,76	A3	3	10231	26	580	97	352,48	1
102130709	VIA VENETO	14	9	78,26	A3	3	10231	26	580	98	553,9	1
102130710	VIA VENETO	14	10	76,21	A3	3	10231	26	580	99	553,9	1
102130711	VIA VENETO	14	11	47,76	A3	3	10231	26	580	100	352,48	1
102130712	VIA VENETO	14	12	78,54	A3	3	10231	26	580	101	553,9	1
102130801	VIA VENETO	16	1	106,6	A3	3	10231	26	580	102	805,67	1
102130802	VIA VENETO	16	2	47,81	A3	3	10231	26	580	103	352,48	1
102130803	VIA VENETO	16	3	98,73	A3	3	10231	26	580	104	755,32	1
102130804	VIA VENETO	16	4	106,46	A3	3	10231	26	580	105	805,67	1
102130805	VIA VENETO	16	5	47,81	A3	3	10231	26	580	106	352,48	1
102130806	VIA VENETO	16	6	98,85	A3	3	10231	26	580	107	755,32	1
102130807	VIA VENETO	16	7	106,24	A3	3	10231	26	580	108	805,67	1
102130808	VIA VENETO	16	8	47,81	A3	3	10231	26	580	109	352,48	1
102130809	VIA VENETO	16	9	99,14	A3	3	10231	26	580	110	755,32	1
102130810	VIA VENETO	16	10	106,33	A3	3	10231	26	580	111	805,67	1
102130811	VIA VENETO	16	11	47,81	A3	3	10231	26	580	112	352,48	1
102130812	VIA VENETO	16	12	99,39	A3	3	10231	26	580	113	755,32	1
0001021309N1	VIA VENETO	10B		51,26	C1	7	10231	26	580	4	1470,77	3
0001021309N2	VIA VENETO	10C		82,06	C1	7	10231	26	580	5	2104,72	3
0001021309N3	VIA VENETO	10A		54,9	C2	5	10231	26	580	3	370,92	3
0001021309N4	VIA VENETO	10D		56	C1	7	10231	26	580	6	1420,05	3
	VIA VENETO	14A		12,35	C2	6	10231	26	580	7	75,92	4
102140101	VIA VENETO	18	1	97,58	A3	3	10231	26	580	114	755,32	1

CV

dati catastali

102140102	VIA VENETO	18	2	47,42	A3	3	10231	26	580	115	352,48	1
102140103	VIA VENETO	18	3	88,88	A3	3	10231	26	580	116	755,32	1
102140104	VIA VENETO	18	4	97,43	A3	3	10231	26	580	117	755,32	1
102140105	VIA VENETO	18	5	47,8	A3	3	10231	26	580	118	352,48	1
102140106	VIA VENETO	18	6	88,56	A3	3	10231	26	580	119	704,96	1
102140107	VIA VENETO	18	7	97,49	A3	3	10231	26	580	119	755,32	1
102140108	VIA VENETO	18	8	47,46	A3	3	10231	26	580	121	352,48	1
102140109	VIA VENETO	18	9	88,8	A3	3	10231	26	280	122	704,96	1
102140201	VIA VENETO	20	1	50,46	A3	3	10231	26	580	123	352,48	1
102140202	VIA VENETO	20	2	94,41	A3	3	10231	26	580	124	755,32	1
102140203	VIA VENETO	20	3	74,88	A3	3	10231	26	580	125	553,9	1
102140204	VIA VENETO	20	4	50,41	A3	3	10231	26	580	126	352,48	1
102140205	VIA VENETO	20	5	94,62	A3	3	10231	26	580	127	755,32	1
102140206	VIA VENETO	20	6	75,21	A3	3	10231	26	580	128	553,9	1
102140207	VIA VENETO	20	7	50,4	A3	3	10231	26	580	129	352,48	1
102140208	VIA VENETO	20	8	94,49	A3	3	10231	26	580	130	755,32	1
102140209	VIA VENETO	20	9	74,9	A3	3	10231	26	580	131	553,9	1
102140210	VIA VENETO	20	10	50,55	A3	3	10231	26	580	132	352,48	1
102140211	VIA VENETO	20	11	95,12	A3	3	10231	26	580	133	755,32	1
102140212	VIA VENETO	20	12	75,19	A3	3	10231	26	580	134	553,9	1
102140301	VIA VENETO	24	1	75,09	A3	3	10231	26	580	135	604,25	1
102140302	VIA VENETO	24	2	47,46	A3	3	10231	26	580	136	352,48	1
102140303	VIA VENETO	24	3	88,93	A3	3	10231	26	580	137	755,32	1
102140304	VIA VENETO	24	4	75,31	A3	3	10231	26	580	138	553,9	1
102140305	VIA VENETO	24	5	47,58	A3	3	10231	26	580	139	352,48	1
102140306	VIA VENETO	24	6	88,2	A3	3	10231	26	580	140	755,32	1
102140307	VIA VENETO	24	7	75,03	A3	3	10231	26	580	141	553,9	1
102140308	VIA VENETO	24	8	47,5	A3	3	10231	26	580	142	352,48	1
102140309	VIA VENETO	24	9	88,31	A3	3	10231	26	580	143	755,32	1
102140310	VIA VENETO	24	10	75,13	A3	3	10231	26	580	144	553,9	1
102140311	VIA VENETO	24	11	47,6	A3	3	10231	26	580	145	352,48	1
102140312	VIA VENETO	24	12	88,25	A3	3	10231	26	580	146	755,32	1
0001021403N1	VIA VENETO	26	26	755,52	B5	U	10231	26	580	2	2026,58	3
102150001	VIA VENETO	30	1	80,17	A3	3	10050	26	584	4	604,25	1
102150002	VIA VENETO	30	2	46,8	A3	3	10050	26	584	5	352,48	1
102150003	VIA VENETO	30	3	96,53	A3	3	10050	26	584	6	704,96	1

CV

dati catastali

102150004	VIA VENETO	30	4	96,72 A3	3	10050	26	584	7	704,96 1
102150005	VIA VENETO	30	5	80,19 A3	3	10050	26	584	8	604,25 1
102150006	VIA VENETO	30	6	80,15 A3	3	10050	26	584	9	604,25 1
102150007	VIA VENETO	30	7	46,79 A3	3	10050	26	584	10	302,13 1
102150008	VIA VENETO	30	8	96,96 A3	3	10050	26	584	11	704,96 1
102150009	VIA VENETO	30	9	96,69 A3	3	10050	26	584	12	704,96 1
102150010	VIA VENETO	30	10	80,22 A3	3	10050	26	584	13	604,25 1
102150011	VIA VENETO	30	11	80,75 A3	3	10050	26	584	14	604,25 1
102150012	VIA VENETO	30	12	46,84 A3	3	10050	26	584	15	302,13 1
102150013	VIA VENETO	30	13	97,15 A3	3	10050	26	584	16	704,96 1
102150014	VIA VENETO	30	14	97,03 A3	3	10050	26	584	17	704,96 1
102150015	VIA VENETO	30	15	80,82 A3	3	10050	26	584	18	604,25 1
102150016	VIA VENETO	30	16	80,71 A3	3	10050	26	584	19	604,25 1
102150017	VIA VENETO	30	17	46,6 A3	3	10050	26	584	20	302,13 1
102150018	VIA VENETO	30	18	97,02 A3	3	10050	26	584	21	704,96 1
102150019	VIA VENETO	30	19	97,14 A3	3	10050	26	584	22	704,96 1
102150020	VIA VENETO	30	20	80,79 A3	3	10050	26	584	23	604,25 1
0001021502N1	VIA VENETO	30A		72,62 C1	5	10050	26	584	24	1364,79 3
0001021502N1	VIA VENETO	30		63 C1	5	10050	26	584	25	1177,83 3
102160001	VIA VENETO	32	1	80,29 A3	3	10051	26	585	8	604,25 1
102160002	VIA VENETO	32	2	46,19 A3	3	10051	26	585	7	352,48 1
102160003	VIA VENETO	32	3	95,99 A3	3	10051	26	585	6	704,96 1
102160004	VIA VENETO	32	4	96,03 A3	3	10051	26	585	5	704,96 1
102160005	VIA VENETO	32	5	79,91 A3	3	10051	26	585	4	604,25 1
102160006	VIA VENETO	32	6	80,4 A3	3	10051	26	585	13	604,25 1
102160007	VIA VENETO	32	7	46,22 A3	3	10051	26	585	12	302,13 1
102160008	VIA VENETO	32	8	96,07 A3	3	10051	26	585	11	704,96 1
102160009	VIA VENETO	32	9	96,14 A3	3	10051	26	585	10	704,96 1
102160010	VIA VENETO	32	10	79,99 A3	3	10051	26	585	9	604,25 1
102160011	VIA VENETO	32	11	79,69 A3	3	10051	26	585	18	604,25 1
102160012	VIA VENETO	32	12	46,22 A3	3	10051	26	585	17	302,13 1
102160013	VIA VENETO	32	13	95,94 A3	3	10051	26	585	16	704,96 1
102160014	VIA VENETO	32	14	95,89 A3	3	10051	26	585	5	704,96 1
102160015	VIA VENETO	32	15	79,7 A3	3	10051	26	585	14	604,25 1
102160016	VIA VENETO	32	16	79,66 A3	3	10051	26	585	23	604,25 1
102160017	VIA VENETO	32	17	46,25 A3	3	10051	26	585	22	302,13 1

dati catastali

102160018	VIA VENETO	32	18	95,9 A3	3	10051	26	585	21	704,96	1
102160019	VIA VENETO	32	19	95,91 A3	3	10051	26	585	20	704,96	1
102160020	VIA VENETO	32	20	80,08 A3	3	10051	26	585	19	604,25	1
0001021602N1	VIA VENETO	32A		130,16 C1	4	10051	26	585	24	1991,66	3
102170001	VIA DELLE AZALEE	7	1	80,11 A3	3	10101	29	820	8	604,25	1
102170002	VIA DELLE AZALEE	7	2	62,57 A3	3	10101	29	820	7	503,55	1
102170003	VIA DELLE AZALEE	7	3	61,4 A3	3	10101	29	820	6	402,84	1
102170004	VIA DELLE AZALEE	7	4	62,57 A3	3	10101	29	820	5	503,55	1
102170005	VIA DELLE AZALEE	7	5	94,52 A3	3	10101	29	820	4	704,96	1
102170006	VIA DELLE AZALEE	7	6	80,11 A3	3	10101	29	820	13	604,25	1
102170007	VIA DELLE AZALEE	7	7	62,57 A3	3	10101	29	820	12	503,55	1
102170008	VIA DELLE AZALEE	7	8	61,4 A3	3	10101	29	820	11	402,84	1
102170009	VIA DELLE AZALEE	7	9	62,57 A3	3	10101	29	820	10	503,55	1
102170010	VIA DELLE AZALEE	7	10	94,52 A3	3	10101	29	820	9	704,96	1
102170011	VIA DELLE AZALEE	7	11	80,11 A3	3	10101	29	820	18	604,25	1
102170012	VIA DELLE AZALEE	7	12	62,57 A3	3	10101	29	820	17	503,55	1
102170013	VIA DELLE AZALEE	7	13	61,4 A3	3	10101	29	820	16	402,84	1
102170014	VIA DELLE AZALEE	7	14	62,57 A3	3	10101	29	820	15	503,55	1
102170015	VIA DELLE AZALEE	7	15	94,52 A3	3	10101	29	820	14	704,96	1
102170016	VIA DELLE AZALEE	7	16	80,11 A3	3	10101	29	820	23	604,25	1
102170017	VIA DELLE AZALEE	7	17	62,57 A3	3	10101	29	820	22	503,55	1
102170018	VIA DELLE AZALEE	7	18	61,4 A3	3	10101	29	820	21	402,84	1
102170019	VIA DELLE AZALEE	7	19	62,57 A3	3	10101	29	820	20	503,55	1
102170020	VIA DELLE AZALEE	7	20	94,52 A3	3	10101	29	820	19	704,96	1
	VIA DELLE AZALEE	7		30 C2	6	10101	29	820	24	227,76	4
102180001	VIA CASALETTO ROSSO	23	1	80,11 A3	3	10100	29	821	8	654,61	1
102180002	VIA CASALETTO ROSSO	23	2	62,57 A3	3	10100	29	821	7	503,55	1
102180003	VIA CASALETTO ROSSO	23	3	61,4 A3	3	10100	29	821	6	402,84	1
102180004	VIA CASALETTO ROSSO	23	4	62,57 A3	3	10100	29	821	5	503,55	1
102180005	VIA CASALETTO ROSSO	23	5	94,52 A3	3	10100	29	821	4	755,32	1
102180006	VIA CASALETTO ROSSO	23	6	80,11 A3	3	10100	29	821	13	654,61	1
102180007	VIA CASALETTO ROSSO	23	7	62,57 A3	3	10100	29	821	12	503,55	1
102180008	VIA CASALETTO ROSSO	23	8	61,4 A3	3	10100	29	821	11	402,84	1
102180009	VIA CASALETTO ROSSO	23	9	62,57 A3	3	10100	29	821	10	503,55	1
102180010	VIA CASALETTO ROSSO	23	10	94,52 A3	3	10100	29	821	9	755,32	1
102180011	VIA CASALETTO ROSSO	23	11	80,11 A3	3	10100	29	821	18	654,61	1

CV

datidatistali

102180012	VIA CASALETTO ROSSO	23	12	62,57 A3	3	10100	29	821	17	503,55	1
102180013	VIA CASALETTO ROSSO	23	13	61,4 A3	3	10100	29	821	16	402,84	1
102180014	VIA CASALETTO ROSSO	23	14	62,57 A3	3	10100	29	821	15	503,55	1
102180015	VIA CASALETTO ROSSO	23	15	94,52 A3	3	10100	29	821	14	755,32	1
102180016	VIA CASALETTO ROSSO	23	16	80,11 A3	3	10100	29	821	23	654,61	1
102180017	VIA CASALETTO ROSSO	23	17	62,57 A3	3	10100	29	821	22	503,55	1
102180018	VIA CASALETTO ROSSO	23	18	61,4 A3	3	10100	29	821	21	402,84	1
102180019	VIA CASALETTO ROSSO	23	19	62,57 A3	3	10100	29	821	20	503,55	1
102180020	VIA CASALETTO ROSSO	23	20	94,52 A3	3	10100	29	821	19	755,32	1
102190001	VIA VENETO	34	1	30 C2	6	10100	29	821	24	227,76	4
102190002	VIA VENETO	34	2	80,11 A3	3	10102	26	586	8	604,25	1
102190003	VIA VENETO	34	3	62,57 A3	3	10102	260	586	7	503,55	1
102190004	VIA VENETO	34	4	61,4 A3	3	10102	26	586	6	402,84	1
102190005	VIA VENETO	34	5	62,57 A3	3	10102	26	586	5	503,55	1
102190006	VIA VENETO	34	6	94,52 A3	3	10106	26	586	4	704,96	1
102190007	VIA VENETO	34	7	80,11 A3	3	10105	26	586	13	604,25	1
102190008	VIA VENETO	34	8	62,57 A3	3	10102	26	586	12	503,55	1
102190009	VIA VENETO	34	9	61,4 A3	3	10102	26	586	11	402,84	1
102190010	VIA VENETO	34	10	62,57 A3	3	10102	26	586	10	503,55	1
102190011	VIA VENETO	34	11	94,52 A3	3	10102	26	586	9	704,96	1
102190012	VIA VENETO	34	12	80,11 A3	3	10102	26	586	18	604,25	1
102190013	VIA VENETO	34	13	62,57 A3	3	10102	26	586	17	503,55	1
102190014	VIA VENETO	34	14	61,4 A3	3	10102	26	586	16	402,84	1
102190015	VIA VENETO	34	15	62,57 A3	3	10102	26	586	15	503,55	1
102190016	VIA VENETO	34	16	94,52 A3	3	10102	26	586	14	704,96	1
102190017	VIA VENETO	34	17	80,11 A3	3	10102	26	586	23	604,25	1
102190018	VIA VENETO	34	18	62,57 A3	3	10102	26	586	22	503,55	1
102190019	VIA VENETO	34	19	61,4 A3	3	10102	26	586	21	402,84	1
102190020	VIA VENETO	34	20	62,57 A3	3	10102	26	586	20	503,55	1
	VIA VENETO	34		94,52 A3	3	10102	26	586	19	704,96	1
	VIA VENETO	34		30,02 C2	6	10102	26	586	24	227,76	4
	VIA VENETO	34		30,02 C2	6	10102	26	586	25	227,76	4
102200101	VIA DON MINZONI	9	1	77,35 A3	2	3393	26	315	1	400,25	1
102200102	VIA DON MINZONI	9	2	75,83 A3	2	3393	26	315	2	400,25	1
102200106	VIA DON MINZONI	9	6	75,83 A3	2	3393	26	315	6	400,25	1
102200108	VIA DON MINZONI	9	8	75,83 A3	2	3393	26	315	8	400,25	1

CV

datificastati

102200201	VIA DON MINZONI	25	1	77,35 A3	2	3393	26	315	9	400,25 1
102200202	VIA DON MINZONI	25	2	75,83 A3	2	3393	26	315	10	400,25 1
102200203	VIA DON MINZONI	25	3	77,35 A3	2	3393	26	315	11	400,25 1
102200204	VIA DON MINZONI	25	4	75,83 A3	2	3393	26	315	12	400,25 1
102200207	VIA DON MINZONI	25	7	77,35 A3	2	3393	26	315	15	400,25 1
102200301	VIA DON MINZONI	41	1	77,35 A3	2	3393	16	315	17	400,25 1
102200303	VIA DON MINZONI	41	3	77,35 A3	2	3393	26	315	19	400,25 1
102200304	VIA DON MINZONI	41	4	75,83 A3	2	3393	26	315	20	400,25 1
102200305	VIA DON MINZONI	41	5	77,35 A3	2	3393	26	315	21	400,25 1
102200307	VIA DON MINZONI	41	7	77,35 A3	2	3393	26	315	23	400,25 1
102200308	VIA DON MINZONI	41	8	75,83 A3	2	3393	26	315	24	400,25 1
0001022004N1	VIA DON MINZONI	41AB		167,3 C3						n.c. 3
102210101	VIALE DE GASPERI	16	1	97,39 A3	3	7129	26	736	26	654,61 1
102210102	VIALE DE GASPERI	16	2	98,44 A3	3	7129	26	736	27	654,61 1
102210103	VIALE DE GASPERI	16	3	97,39 A3	3	7129	26	736	28	654,61 1
102210104	VIALE DE GASPERI	16	4	98,44 A3	3	7129	26	736	29	654,61 1
102210105	VIALE DE GASPERI	16	5	100,03 A3	3	7129	26	736	30	654,61 1
102210106	VIALE DE GASPERI	16	6	98,44 A3	3	7129	26	736	31	654,61 1
102210107	VIALE DE GASPERI	16	7	97,39 A3	3	7129	26	736	32	654,61 1
102210108	VIALE DE GASPERI	16	8	98,44 A3	3	7129	26	736	33	654,61 1
0001022101N1	VIALE DE GASPERI	16A		88,21 C1	8	7129	26	736	5	560,3 3
0001022101N2	VIALE DE GASPERI	14		28,54 C1	8	7129	26	736	4	855,2 3
0001022101N3	VIALE DE GASPERI	16		19,4 C1	7	7129	26	736	2	1724,35 3
102210201	VIALE DE GASPERI	18	1	98,6 A3	3	7129	26	736	35	654,61 1
102210202	VIALE DE GASPERI	18	2	98,6 A3	3	7129	26	736	34	654,61 1
102210203	VIALE DE GASPERI	18	3	98,6 A3	3	7129	26	736	37	654,61 1
102210205	VIALE DE GASPERI	18	5	98,54 A3	3	7129	26	736	39	654,61 1
102210206	VIALE DE GASPERI	18	6	98,6 A3	3	7129	26	736	38	654,61 1
102210207	VIALE DE GASPERI	18	7	98,58 A3	3	7129	26	736	41	654,61 1
0001022102N1	VIALE DE GASPERI	18A		39,82 C1	7	7129	26	736	7	1014,32 3
102210301	VIALE DE GASPERI	20	1	98,68 A3	3	7129	26	736	43	654,61 1
102210302	VIALE DE GASPERI	20	2	98,6 A3	3	7129	26	736	42	654,61 1
102210303	VIALE DE GASPERI	20	3	98,6 A3	3	7129	26	736	45	654,61 1
102210304	VIALE DE GASPERI	20	4	98,6 A3	3	7129	26	736	44	654,61 1
102210305	VIALE DE GASPERI	20	5	98,68 A3	3	7129	26	736	47	654,61 1
102210306	VIALE DE GASPERI	20	6	98,6 A3	3	7129	26	736	46	654,61 1

CV

dati catastali

102210307	VIALE DE GASPERI	20	7	98,68 A3	3	7129	26	736	49	654,61 1
102210308	VIALE DE GASPERI	20	8	98,6 A3	3	7129	26	736	48	654,61 1
0001022103N1	VIALE DE GASPERI	20		28,58 C1	8	7129	26	736	9	855,2 3
0001022103N2	VIALE DE GASPERI	snc		10 C2	4	7129	26	736	25	55,78 4
102210401	VIALE DE GASPERI	22	1	98,68 A3	3	7129	26	736	51	654,61 1
102210403	VIALE DE GASPERI	22	3	98,68 A3	3	7129	26	736	53	654,61 1
102210405	VIALE DE GASPERI	22	5	98,68 A3	3	7129	26	736	55	654,61 1
102210407	VIALE DE GASPERI	22	7	98,68 A3	3	7129	26	736	57	654,61 1
102210408	VIALE DE GASPERI	22	8	98,6 A3	3	7129	26	736	56	654,61 1
0001022104N1	VIALE DE GASPERI	22B		70 C1	7	7129	26	736	11	1775,06 3
102210501	VIALE DE GASPERI	24	1	97,43 A3	3	7129	26	736	59	654,61 1
102210504	VIALE DE GASPERI	24	4	97,43 A3	3	7129	26	736	60	654,61 1
102210505	VIALE DE GASPERI	24	5	97,43 A3	3	7129	26	736	63	654,61 1
102210506	VIALE DE GASPERI	24	6	97,43 A3	3	7129	26	736	62	654,61 1
102210507	VIALE DE GASPERI	24	7	97,43 A3	3	7129	26	736	65	654,61 1
102210508	VIALE DE GASPERI	24	8	97,39 A3	3	7129	26	736	64	654,61 1
0001022105N1	VIALE DE GASPERI	24C		68,87 C1	7	7129	26	736	13	1749,7 3
102210602	VIALE DE GASPERI	26	2	97,43 A3	3	7129	26	736	66	654,61 1
102210603	VIALE DE GASPERI	26	3	97,43 A3	3	7190	26	736	69	654,61 1
102210604	VIALE DE GASPERI	26	4	97,43 A3	3	7129	26	736	68	654,61 1
102210605	VIALE DE GASPERI	26	5	97,43 A3	3	7129	26	736	71	654,61 1
102210606	VIALE DE GASPERI	26	6	97,43 A3	3	7129	26	736	70	654,61 1
102210608	VIALE DE GASPERI	26	8	97,39 A3	3	7129	26	736	72	654,61 1
0001022106N1	VIALE DE GASPERI	26A		27,73 C1	8	7129	26	736	15	825,71 3
102210701	VIALE DE GASPERI	28	1	97,43 A3	3	7129	26	736	75	654,61 1
102210702	VIALE DE GASPERI	28	2	97,43 A3	3	7129	26	736	74	654,61 1
102210703	VIALE DE GASPERI	28	3	97,43 A3	3	7129	26	736	77	654,61 1
102210704	VIALE DE GASPERI	28	4	97,43 A3	3	7129	26	736	76	654,61 1
102210705	VIALE DE GASPERI	28	5	97,42 A3	3	7129	26	736	79	654,61 1
102210706	VIALE DE GASPERI	28	6	97,43 A3	3	7129	26	736	78	654,61 1
102210707	VIALE DE GASPERI	28	7	97,43 A3	3	7129	26	736	81	654,61 1
102210708	VIALE DE GASPERI	28	8	97,39 A3	3	7129	26	736	80	654,61 1
0001022107N1	VIALE DE GASPERI	28B		27,6 C1	7	7129	26	736	18	825,71 3
0001022107N2	VIALE DE GASPERI	28C		41,9 C1	8	7129	26	736	17	1065,04 3
102210801	VIALE DE GASPERI	30	1	97,43 A3	3	7129	26	736	83	654,61 1
102210802	VIALE DE GASPERI	30	2	97,43 A3	3	7129	26	736	82	654,61 1

CV

dati catastali

102210803	VIALE DE GASPERI	30	3	97,43 A3	3	7129	26	736	85	654,61 1
102210804	VIALE DE GASPERI	30	4	97,43 A3	3	7129	26	736	84	654,61 1
102210805	VIALE DE GASPERI	30	5	97,43 A3	3	7129	26	736	87	654,61 1
102210806	VIALE DE GASPERI	30	6	97,43 A3	3	7129	26	736	86	654,61 1
102210807	VIALE DE GASPERI	30	7	97,43 A3	3	7129	26	736	89	654,61 1
102210808	VIALE DE GASPERI	30	8	97,39 A3	3	7129	26	736	88	654,61 1
0001022108N1	VIALE DE GASPERI	30A		41,9 C1	7	7129	26	736	20	1065,04 3
0001022108N2	VIALE DE GASPERI	30/C	21	25,1 C2	6	7129	26	736	21	189,8 3
102210901	VIALE DE GASPERI	32	1	97,53 A3	3	7129	26	736	91	654,61 1
102210902	VIALE DE GASPERI	32	2	96,8 A3	3	7129	26	736	90	654,61 1
102210903	VIALE DE GASPERI	32	3	97,53 A3	3	7129	26	736	93	854,61 1
102210904	VIALE DE GASPERI	32	4	96,8 A3	3	7129	26	736	92	654,61 1
102210905	VIALE DE GASPERI	32	5	97,53 A3	3	7129	26	736	95	654,61 1
102210906	VIALE DE GASPERI	32	6	96,8 A3	3	7129	26	736	94	654,61 1
102210907	VIALE DE GASPERI	32	7	97,53 A3	3	7129	26	736	97	654,61 1
102210908	VIALE DE GASPERI	32	8	97,43 A3	3	7129	26	736	96	654,61 1
0001022109N1	VIALE DE GASPERI	32		19,4 C1	8	7129	26	736	23	560,3 3
	VIALE DE GASPERI			D1	3	7129	26	736	3	s.r.l.5
102220101	PIAZZALE DI VITTORIO	5	1	76,04 A3	2	3393	26	319	1	400,25 1
102220103	PIAZZALE DI VITTORIO	5	3	76,04 A3	2	3393	26	319	3	400,25 1
102220104	PIAZZALE DI VITTORIO	5	4	74,49 A3	2	3393	26	319	4	400,25 1
102220105	PIAZZALE DI VITTORIO	5	5	76,04 A3	2	3393	26	319	5	400,25 1
102220106	PIAZZALE DI VITTORIO	5	6	74,92 A3	2	3393	26	319	6	400,25 1
102220107	PIAZZALE DI VITTORIO	5	7	76,04 A3	2	3393	26	319	7	400,25 1
102220108	PIAZZALE DI VITTORIO	5	8	76,02 A3	2	3393	26	319	8	400,25 1
102220203	PIAZZALE DI VITTORIO	14	3	76,04 A3	2	3393	26	319	11	400,25 1
102220204	PIAZZALE DI VITTORIO	14	4	75,54 A3	2	3393	26	319	12	400,25 1
102220207	PIAZZALE DI VITTORIO	14	7	77,05 A3	2	3393	26	319	15	400,25 1
102220208	PIAZZALE DI VITTORIO	14	8	75,54 A3	2	3393	26	319	16	400,25 1
102220301	PIAZZALE DI VITTORIO	23	1	77,05 A3	2	3393	26	319	17	400,25 1
102220302	PIAZZALE DI VITTORIO	23	2	75,54 A3	2	3393	26	319	18	400,25 1
102220303	PIAZZALE DI VITTORIO	23	3	75,54 A3	2	3393	26	319	19	400,25 1
102220304	PIAZZALE DI VITTORIO	23	4	75,54 A3	2	3393	26	319	20	400,25 1
102220305	PIAZZALE DI VITTORIO	23	5	75,72 A3	2	3393	26	319	21	400,25 1
102220306	PIAZZALE DI VITTORIO	23	6	75,72 A3	2	3393	26	319	22	400,25 1
102220307	PIAZZALE DI VITTORIO	23	7	76,04 A3	2	3393	26	319	23	400,25 1

CV

dati catastali

102230101	PIAZZALE DI VITTORIO	32	1	77,57 A3	2	1088	26	320	1	400,25 1
102230102	PIAZZALE DI VITTORIO	32	2	77,13 A3	2	1088	26	320	2	400,25 1
102230103	PIAZZALE DI VITTORIO	32	3	77,57 A3	2	1088	26	320	3	400,25 1
102230105	PIAZZALE DI VITTORIO	32	5	77,57 A3	2	1088	26	320	5	400,25 1
102230107	PIAZZALE DI VITTORIO	32	7	77,57 A3	2	1088	26	320	7	400,25 1
102230203	PIAZZALE DI VITTORIO	40	3	77,57 A3	2	1088	26	320	11	400,25 1
102230204	PIAZZALE DI VITTORIO	40	4	77,13 A3	2	1088	26	320	12	400,25 1
102230205	PIAZZALE DI VITTORIO	40	5	77,57 A3	2	1088	26	320	13	400,25 1
102240101	PIAZZALE DI VITTORIO	49	1	76,57 A3	2	1088	26	321	1	400,25 1
102240107	PIAZZALE DI VITTORIO	49	7	75,55 A3	2	1088	26	321	7	400,25 1
102240108	PIAZZALE DI VITTORIO	49	8	77,12 A3	2	1088	26	321	8	400,25 1
102240201	PIAZZALE DI VITTORIO	58	1	76,57 A3	2	1088	26	321	9	400,25 1
102240206	PIAZZALE DI VITTORIO	58	6	77,12 A3	2	1088	26	321	14	400,25 1
102240208	PIAZZALE DI VITTORIO	58	8	76,79 A3	2	1088	26	321	16	400,25 1
102240302	PIAZZALE DI VITTORIO	67	2	76,06 A3	2	1088	26	321	18	400,25 1
102240304	PIAZZALE DI VITTORIO	67	4	76,06 A3	2	1088	26	321	20	400,25 1
102240305	PIAZZALE DI VITTORIO	67	5	75,55 A3	2	1088	26	321	21	400,25 1
102240306	PIAZZALE DI VITTORIO	67	6	76,06 A3	2	1088	26	321	22	400,25 1
102240307	PIAZZALE DI VITTORIO	67	7	77,86 A3	2	1088	26	321	23	400,25 1
102240308	PIAZZALE DI VITTORIO	67	8	77,12 A3	2	1088	26	321	24	400,25 1
0001022403N1	PIAZZALE DI VITTORIO	67		44,34 C2	1	1088	26	321	24	n.c. 3
102250101	VIA E. PERTINI	1	1	84,59 A3	3	7620	26	743	26	553,9 1
102250102	VIA E. PERTINI	1	2	84,59 A3	3	7620	26	743	27	553,9 1
102250103	VIA E. PERTINI	1	3	83,72 A3	3	7620	26	743	28	553,9 1
102250104	VIA E. PERTINI	1	4	84,18 A3	3	7620	26	743	29	553,9 1
102250105	VIA E. PERTINI	1	5	83,76 A3	3	7620	26	743	30	553,9 1
102250106	VIA E. PERTINI	1	6	84,17 A3	3	7620	26	743	31	553,9 1
102250107	VIA E. PERTINI	1	7	83,82 A3	3	7620	26	743	32	553,9 1
102250108	VIA E. PERTINI	1	8	85,06 A3	3	7620	26	743	33	553,9 1
102250201	VIA E. PERTINI	3	1	102,02 A3	3	7620	26	743	34	704,96 1
102250202	VIA E. PERTINI	3	2	101,31 A3	3	7620	26	743	35	704,96 1
102250203	VIA E. PERTINI	3	3	100,94 A3	3	7620	26	743	36	704,96 1
102250204	VIA E. PERTINI	3	4	101,22 A3	3	7620	26	743	37	704,96 1
102250205	VIA E. PERTINI	3	5	101,31 A3	3	7620	26	743	38	704,96 1
102250206	VIA E. PERTINI	3	6	101,66 A3	3	7620	26	743	39	704,96 1
102250207	VIA E. PERTINI	3	7	101,54 A3	3	7620	26	743	40	704,96 1

CV

dati catastali

102250208	VIA E. PERTINI	3	8	101,32 A3	3	7620	26	743	41	704,96 1
102250301	VIA E. PERTINI	5	1	83,22 A3	3	7620	26	743	42	553,9 1
102250302	VIA E. PERTINI	5	2	84,33 A3	3	7620	26	743	43	553,9 1
102250303	VIA E. PERTINI	5	3	83,71 A3	3	7620	26	743	44	553,9 1
102250304	VIA E. PERTINI	5	4	84,07 A3	3	7620	26	743	45	553,9 1
102250305	VIA E. PERTINI	5	5	83,65 A3	3	7620	26	743	46	553,9 1
102250306	VIA E. PERTINI	5	6	84,13 A3	3	7620	26	743	47	553,9 1
102250307	VIA E. PERTINI	5	7	84,28 A3	3	7620	26	743	48	553,9 1
102250308	VIA E. PERTINI	5	8	84,82 A3	3	7620	26	743	49	553,9 1
102255101	VIA E. PERTINI	1		19,44 C6	7	7620	26	743		159,9 1
102255102	VIA E. PERTINI	1		19,44 C6	7	7620	26	743		168,78 3
102255103	VIA E. PERTINI	1		16,85 C8	7	7620	26	743		151,01 3
102255104	VIA E. PERTINI	1		18,46 C6	7	7620	26	743		159,9 3
102255105	VIA E. PERTINI	1		15,72 C6	7	7620	26	743		142,13 3
102255106	VIA E. PERTINI	1		15,33 C6	7	7620	26	743		136,26 3
102255107	VIA E. PERTINI	1		15,97 C6	7	7620	26	743		142,13 3
102255108	VIA E. PERTINI	1		15,99 C6	7	7620	26	743		142,13 3
102255201	VIA E. PERTINI	3		18,36 C6	7	7620	26	743		159,9 3
102255202	VIA E. PERTINI	3		17,56 C6	7	7620	26	743		159,9 3
102255203	VIA E. PERTINI	3		17,49 C6	6	7620	26	743		129,06 3
102255204	VIA E. PERTINI	3		17,96 C6	7	7620	26	743		159,9 3
102255205	VIA E. PERTINI	3		15,72 C6	7	7620	26	743		142,13 3
102255206	VIA E. PERTINI	3		17,73 C6	7	7620	26	743		159,9 3
102255207	VIA E. PERTINI	3		17,47 C6	7	7620	26	743		151,01 3
102255208	VIA E. PERTINI	3		17,48 C6	7	7620	26	743		151,01 3
102255301	VIA E. PERTINI	5		18,51 C6	6	7620	26	743		144,25 3
102255302	VIA E. PERTINI	5		16,69 C6	6	7620	26	743		129,06 3
102255303	VIA E. PERTINI	5		15,5 C6	6	7620	26	743		121,47 3
102255304	VIA E. PERTINI	5		18,17 C6	6	7620	26	743		136,65 3
102255305	VIA E. PERTINI	5		15,77 C6	6	7620	26	743		121,47 3
102255306	VIA E. PERTINI	5		16,95 C6	6	7620	26	743		129,06 3
102255307	VIA E. PERTINI	5		16,14 C6	6	7620	26	743		121,47 3
102255308	VIA E. PERTINI	5		15,12 C6	6	7620	26	743		113,88 3
103333331	VIA ISONZO	3		53,49 A3	3	1076	19	249		388,63 4
103010102	VIA ISONZO	3A	-1	A3	1	1076	19	215	9	271,14 5
	VIA ISONZO	3A	2	66,01 A3	3	1076	19	215	2	555,19 1

CV

dati catastali

103010104	VIA ISONZO	3A	4		71,15/A3	3	1076	19	215	4	555,19	1
	VIA ISONZO	3C			D1	3	1076	19	215		128,98	5
103020202	VIA ISONZO	3E	2		80,31/A3	3	1076	19	212	2	666,23	1
103020208	VIA ISONZO	3E	8		86,55/A3	3	1076	19	212	8	666,23	1
103030001	VIA ISONZO	3F	1		72,72/A3	2	1076	19	213	1	451,9	1
103030005	VIA ISONZO	3F	5		81,62/A3	2	1076	19	213	5	451,9	1
103030011	VIA ISONZO	3F	11		82,36/A3	2	1076	19	213	11	451,9	1
103040003	VIA ISONZO	3G	3		87,34/A3	3	7129	19	248	4	666,23	1
103050001	VIA ISONZO	5	1		65,13/A2	1	1076	19	509	1	464,81	1
	VIA ISONZO	5	-1		A4	2	1076	19	509	3	326,66	5
103070103	VIA SANGALLO	5	3		117,55/A2	2	1076	19	114	23	759,19	1
103070104	VIA SANGALLO	5	4		113,09/A2	2	1076	19	114	22	813,42	1
	VIA SANGALLO	5	-1		A4	2	1076	19	114	8	704,98	5
	VIA SANGALLO	5			518,11/C2	6	1076	19	114	38		5
	VIA SANGALLO	5			C2	5	1076	19	114	39		5
	VIA SANGALLO	5			C2	5	1076	19	114	40		5
103070201	VIA SANGALLO	7	1		83,44/A2	2	1076	19	114	29	650,74	1
103070204	VIA SANGALLO	7	4		117,02/A2	2	1076	19	114	30	813,42	1
103070207	VIA SANGALLO	7	7		118,92/A2	2	1076	19	114	35	759,19	1
103070208	VIA SANGALLO	7	8		126,73/A2	2	1076	19	114	34	759,19	1
103070301	VIA SANGALLO	9	1		43,22/A2	2	1076	19	114	36	207,87	1
	VIA SANGALLO	7			11/C2	11	1076	19	114	37	71,58	5
103090005	VIA SANGALLO	9B	5		73,96/A3	2	1076	19	217	5	451,8	1
104150101	VIA F. NAVONE	13	1		98,73/A2	3	7819	18	509	17	688,18	1
104150102	VIA F. NAVONE	13	2		98,73/A2	3	7819	18	509	18	688,18	1
104150103	VIA F. NAVONE	13	3		98,73/A2	3	7819	18	509	19	688,18	1
104150104	VIA F. NAVONE	13	4		98,73/A2	3	7819	18	509	20	688,18	1
104150105	VIA F. NAVONE	13	5		98,73/A2	3	7819	18	509	21	688,18	1
104150106	VIA F. NAVONE	13	6		98,73/A2	3	7819	18	509	22	688,18	1
104150201	VIA F. NAVONE	17	1		84,2/A2	3	7819	18	509	25	582,31	1
104150202	VIA F. NAVONE	17	2		62,78/A2	3	7819	18	509	24	476,43	1
104150203	VIA F. NAVONE	17	3		74,97/A2	3	7819	18	509	28	529,37	1
104150204	VIA F. NAVONE	17	4		47,61/A2	3	7819	18	509	27	317,62	1
104150205	VIA F. NAVONE	17	5		74,97/A2	3	7819	18	509	26	529,37	1
104150206	VIA F. NAVONE	17	6		74,97/A2	3	7819	18	509	31	529,37	1
104150207	VIA F. NAVONE	17	7		47,61/A2	3	7819	18	509	30	317,62	1

CV

datincatastali

104150208	VIA F. NAVONE	17	8	74,97 A2	3	7819	18	509	29	529,37 1
104150209	VIA F. NAVONE	17	9	98,73 A2	3	7819	18	509	33	688,18 1
104150210	VIA F. NAVONE	17	10	98,73 A2	3	7819	18	509	32	688,18 1
104150301	VIA F. NAVONE	19	1	62,78 A2	3	7819	18	509	35	476,43 1
104150302	VIA F. NAVONE	19	2	62,78 A2	3	7819	18	509	36	476,43 1
104150303	VIA F. NAVONE	19	3	74,97 A2	3	7819	18	509	37	529,37 1
104150304	VIA F. NAVONE	19	4	47,61 A2	3	7819	18	509	38	317,62 1
104150305	VIA F. NAVONE	19	5	74,97 A2	3	7819	18	509	39	529,37 1
104150306	VIA F. NAVONE	19	6	74,97 A2	3	7819	18	509	40	529,37 1
104150307	VIA F. NAVONE	19	7	47,61 A2	3	7819	18	509	41	317,62 1
104150308	VIA F. NAVONE	19	8	74,97 A2	3	7819	18	509	42	529,37 1
104150309	VIA F. NAVONE	19	9	98,73 A2	3	7819	18	509	43	688,18 1
104150310	VIA F. NAVONE	19	10	98,73 A2	3	7819	18	509	44	688,18 1
104150401	VIA F. NAVONE	21	1	62,78 A2	3	7819	18	509	47	476,43 1
104150402	VIA F. NAVONE	21	2	84,2 A2	3	7819	18	509	46	582,31 1
104150403	VIA F. NAVONE	21	3	98,73 A2	3	7819	18	509	49	688,18 1
104150404	VIA F. NAVONE	21	4	98,73 A2	3	7819	18	509	48	688,18 1
104150405	VIA F. NAVONE	21	5	98,73 A2	3	7819	18	509	51	688,18 1
104150406	VIA F. NAVONE	21	6	98,73 A2	3	7819	18	509	50	688,18 1
104150407	VIA F. NAVONE	21	7	98,73 A2	3	7819	18	509	53	688,18 1
104150408	VIA F. NAVONE	21	8	98,73 A2	3	7819	18	509	52	688,18 1
0001041505N1	VIA F. NAVONE	15		84,1 C1	5	7819	18	509	13	1439,57 1
0001041505N2	VIA F. NAVONE	11		61,5 C1	5	7819	18	509	12	1084,35 3
	VIA F. NAVONE	19		16 C2	4	7819	18	509	14	392,30 4
	VIA F. NAVONE	snc		13 C2	4	7819	18	509	15	283,33 4
104160101	VIA F. NAVONE	6	1	61,7 A2	3	7821	18	508	23	529,37 1
104160102	VIA F. NAVONE	6	2	81,21 A2	3	7821	18	508	24	688,18 1
104160103	VIA F. NAVONE	6	3	100,41 A2	3	7821	18	508	25	688,18 1
104160104	VIA F. NAVONE	6	4	100,41 A2	3	7821	18	508	26	688,18 1
104160105	VIA F. NAVONE	6	5	100,41 A2	3	7821	18	508	27	688,18 1
104160106	VIA F. NAVONE	6	6	100,41 A2	3	7821	18	508	28	688,18 1
104160107	VIA F. NAVONE	6	7	100,41 A2	3	7821	18	508	29	688,18 1
104160108	VIA F. NAVONE	6	8	100,41 A2	3	7821	18	508	30	688,18 1
104160201	VIA F. NAVONE	8	1	61,7 A2	3	7821	18	508	83	529,37 1
104160202	VIA F. NAVONE	8	2	81,21 A2	3	7821	18	508	82	688,18 1
104160203	VIA F. NAVONE	8	3	100,41 A2	3	7821	18	508	35	688,18 1

CV

daticatstali

104160204	VIA F. NAVONE	8	4	100,41 A2	3	7821	18	508	34	688,18	1
104160205	VIA F. NAVONE	8	5	100,41 A2	3	7821	18	508	37	688,18	1
104160206	VIA F. NAVONE	8	6	100,41 A2	3	7821	18	508	36	688,18	1
104160207	VIA F. NAVONE	8	7	100,41 A2	3	7821	18	508	39	688,18	1
104160208	VIA F. NAVONE	8	8	100,41 A2	3	7821	18	508	38	688,18	1
	VIA F. NAVONE	10		19 C1	6	7821	18	508	16	414,14	4
	VIA F. NAVONE	12		19 C1	6	7821	18	508	17	414,14	4
	VIA F. NAVONE	14		19 C1	6	7821	18	508	18	414,14	4
104170101	VIA F. NAVONE	10	1	61,7 A2	3	7821	18	508	46	529,37	1
104170102	VIA F. NAVONE	10	2	61,7 A2	3	7821	18	508	47	529,37	1
104170103	VIA F. NAVONE	10	3	74,28 A2	3	7821	18	508	48	529,37	1
104170104	VIA F. NAVONE	10	4	47,32 A2	3	7821	18	508	49	423,49	1
104170105	VIA F. NAVONE	10	5	74,28 A2	3	7821	18	508	50	529,37	1
104170106	VIA F. NAVONE	10	6	74,28 A2	3	7821	18	508	51	529,37	1
104170107	VIA F. NAVONE	10	7	47,32 A2	3	7821	18	508	52	423,49	1
104170108	VIA F. NAVONE	10	8	74,28 A2	3	7821	18	508	53	529,37	1
104170109	VIA F. NAVONE	10	9	74,28 A2	3	7821	18	508	54	529,37	1
104170110	VIA F. NAVONE	10	10	47,32 A2	3	7821	18	508	55	423,49	1
104170111	VIA F. NAVONE	10	11	74,28 A2	3	7821	18	508	56	529,37	1
104170201	VIA F. NAVONE	12	1	61,7 A2	3	7821	18	508	58	529,37	1
104170202	VIA F. NAVONE	12	2	61,7 A2	3	7821	18	508	59	529,37	1
104170203	VIA F. NAVONE	12	3	100,41 A2	3	7821	18	508	60	688,18	1
104170204	VIA F. NAVONE	12	4	100,41 A2	3	7821	18	508	61	688,18	1
104170205	VIA F. NAVONE	12	5	100,41 A2	3	7821	18	508	62	688,18	1
104170206	VIA F. NAVONE	12	6	100,41 A2	3	7821	18	508	63	688,18	1
104170207	VIA F. NAVONE	12	3	100,41 A2	3	7821	18	508	64	688,18	1
104170208	VIA F. NAVONE	12	8	100,41 A2	3	7821	18	508	65	688,18	1
104170301	VIA F. NAVONE	14	1	61,7 A2	3	7821	18	508	68	529,37	1
104170302	VIA F. NAVONE	14	2	61,7 A2	3	7821	18	508	67	529,37	1
104170303	VIA F. NAVONE	14	3	74,28 A2	3	7821	18	508	71	529,37	1
104170304	VIA F. NAVONE	14	4	47,32 A2	3	7821	18	508	70	423,49	1
104170305	VIA F. NAVONE	14	5	74,28 A2	3	7821	18	508	69	529,37	1
104170306	VIA F. NAVONE	14	6	74,28 A2	3	7821	18	508	74	529,37	1
104170307	VIA F. NAVONE	14	7	47,32 A2	3	7821	18	508	73	423,49	1
104170308	VIA F. NAVONE	14	8	74,28 A2	3	7821	18	508	72	529,37	1
104170309	VIA F. NAVONE	14	9	74,28 A2	3	7821	18	508	77	529,37	1

CV

dati catastali

104170310	VIA F. NAVONE	14	10	47,32	A2	3	7821	18	508	76	423,49	1
104170311	VIA F. NAVONE	14	11	74,28	A2	3	7821	18	508	68	529,37	1
104180101	VIA F. NAVONE	16	1	90,17	A2	3	7821	18	508	85	688,18	1
104180102	VIA F. NAVONE	16	2	100,03	A2	3	7821	18	508	86	688,18	1
104180103	VIA F. NAVONE	16	3	100,03	A2	3	7821	18	508	87	688,18	1
104180104	VIA F. NAVONE	16	4	100,03	A2	3	7821	18	508	8800	688,18	1
104180105	VIA F. NAVONE	16	5	100,03	A2	3	7821	18	508	89	688,18	1
104180106	VIA F. NAVONE	16	6	100,03	A2	3	7821	18	508	90	688,18	1
104180107	VIA F. NAVONE	16	7	100,03	A2	3	7821	18	508	91	688,18	1
	VIA F. NAVONE	16		17	C2	4	7821	18	508	19	94,82	4
104180201	VIA F. NAVONE	18	1	85,03	A2	3	7821	18	508	93	688,18	1
104180202	VIA F. NAVONE	18	2	47,32	A2	3	7821	18	508	94	423,49	1
104180203	VIA F. NAVONE	18	3	63,39	A2	3	7821	18	508	85	529,37	1
104180204	VIA F. NAVONE	18	4	85,03	A2	3	7821	18	508	96	688,18	1
104180205	VIA F. NAVONE	18	5	47,32	A2	3	7821	18	508	97	423,49	1
104180206	VIA F. NAVONE	18	6	63,39	A2	3	7821	18	508	98	529,37	1
104180207	VIA F. NAVONE	18	7	85,03	A2	3	7821	18	508	99	688,18	1
104180208	VIA F. NAVONE	18	8	47,32	A2	3	7821	18	508	100	423,49	1
104180209	VIA F. NAVONE	18	9	63,39	A2	3	7821	18	508	101	529,37	1
0001041802N1	VIA F. NAVONE	20	22	100,4	B5	U	7821	18	508	20	167,33	1
104180301	VIA F. NAVONE	24	1	85,03	A2	3	7821	18	508	105	688,18	3
104180302	VIA F. NAVONE	24	2	47,32	A2	3	7821	18	508	104	423,49	1
104180303	VIA F. NAVONE	24	3	63,39	A2	3	7821	18	508	103	529,37	1
104180304	VIA F. NAVONE	24	4	85,03	A2	3	7821	18	508	108	688,18	1
104180305	VIA F. NAVONE	24	5	47,32	A2	3	7821	18	508	107	423,49	1
104180306	VIA F. NAVONE	24	6	63,39	A2	3	7821	18	508	106	529,37	1
104180307	VIA F. NAVONE	24	7	85,03	A2	3	7821	18	508	111	688,18	1
104180308	VIA F. NAVONE	24	8	47,32	A2	3	7821	18	508	110	423,49	1
104180309	VIA F. NAVONE	24	9	63,39	A2	3	7821	18	508	109	529,37	1
104180401	VIA F. NAVONE	26	1	90,17	A2	3	7821	18	508	113	688,18	1
104180402	VIA F. NAVONE	26	2	100,03	A2	3	7821	18	508	115	688,18	1
104180403	VIA F. NAVONE	26	3	100,03	A2	3	7821	18	508	114	688,18	1
104180404	VIA F. NAVONE	26	4	100,03	A2	3	7821	18	508	117	688,18	1
104180405	VIA F. NAVONE	26	5	100,03	A2	3	7821	18	508	116	688,18	1
104180406	VIA F. NAVONE	26	6	100,03	A2	3	7821	18	508	119	688,18	1
104180407	VIA F. NAVONE	26	7	100,03	A2	3	7821	18	508	118	688,18	1

CV

dati catastali

104190101	VIA F. NAVONE	23	1	61,83 A2	3	7819	18	509	64	476,43 1
104190102	VIA F. NAVONE	23	2	84,06 A2	3	7819	18	509	65	582,31 1
104190103	VIA F. NAVONE	23	3	74,28 A2	3	7819	18	509	66	529,37 1
104190104	VIA F. NAVONE	23	4	47,32 A2	3	7819	18	509	67	317,62 1
104190105	VIA F. NAVONE	23	5	74,28 A2	3	7819	18	509	68	529,37 1
104190106	VIA F. NAVONE	23	6	98,7 A2	3	7819	18	509	69	688,18 1
104190107	VIA F. NAVONE	23	7	98,7 A2	3	7819	18	509	70	688,18 1
104190108	VIA F. NAVONE	23	8	98,7 A3	3	7819	18	509	71	587,47 1
104190109	VIA F. NAVONE	23	9	98,7 A2	3	7819	18	509	72	688,18 1
104190201	VIA F. NAVONE	25	1	61,83 A2	3	7819	18	509	75	476,43 1
104190202	VIA F. NAVONE	25	2	84,06 A2	3	7819	18	509	74	582,31 1
104190203	VIA F. NAVONE	25	3	74,28 A2	3	7819	18	509	78	529,37 1
104190204	VIA F. NAVONE	25	4	47,32 A2	3	7819	18	509	77	317,62 1
104190205	VIA F. NAVONE	25	5	74,28 A2	3	7819	18	509	76	529,37 1
104190206	VIA F. NAVONE	25	6	98,7 A2	3	7819	18	509	80	688,18 1
104190207	VIA F. NAVONE	25	7	98,7 A2	3	7819	18	509	79	688,18 1
104190208	VIA F. NAVONE	25	8	98,7 A2	3	7819	18	509	82	688,18 1
104190209	VIA F. NAVONE	25	9	98,7 A2	3	7819	18	509	81	688,18 1
104200001	VIA G.B. LABAT	5	1	98,9 A2	3		18			n.c. 1
104200002	VIA G.B. LABAT	5	2	98,9 A2	3		18			n.c. 1
104200003	VIA G.B. LABAT	5	3	75,84 A2	3		18			n.c. 1
104200004	VIA G.B. LABAT	5	4	44,37 A2	3		18			n.c. 1
104200005	VIA G.B. LABAT	5	5	75,84 A2	3		18			n.c. 1
104200006	VIA G.B. LABAT	5	6	98,9 A2	3		18			n.c. 1
104200007	VIA G.B. LABAT	5	7	98,9 A2	3		18			n.c. 1
104200008	VIA G.B. LABAT	5	8	75,84 A2	3		18			n.c. 1
104200009	VIA G.B. LABAT	5	9	44,37 A2	3		18			n.c. 1
104200010	VIA G.B. LABAT	5	10	75,84 A2	3		18			n.c. 1
104200011	VIA G.B. LABAT	5	11	98,9 A2	3		18			n.c. 1
104200012	VIA G.B. LABAT	5	12	98,9 A2	3		18			n.c. 1
104200013	VIA G.B. LABAT	5	13	75,84 A2	3		18			n.c. 1
104200014	VIA G.B. LABAT	5	14	44,37 A2	3		18			n.c. 1
104200015	VIA G.B. LABAT	5	15	75,84 A2	3		18			n.c. 1
104200016	VIA G.B. LABAT	5	16	98,9 A2	3		18			n.c. 1
104200017	VIA G.B. LABAT	5	17	98,9 A2	3		18			n.c. 1
104200018	VIA G.B. LABAT	5	18	75,84 A2	3		18			n.c. 1

CV

dati catastali

104200019	VIA G.B. LABAT	5	19	44,37 A2	3	18	n.c. 1
104200020	VIA G.B. LABAT	5	20	75,84 A2	3	18	n.c. 1
104200021	VIA G.B. LABAT	5	21	98,9 A2	3	18	n.c. 1
104200022	VIA G.B. LABAT	5	22	98,9 A2	3	18	n.c. 1
104200023	VIA G.B. LABAT	5	23	75,84 A2	3	18	n.c. 1
104200024	VIA G.B. LABAT	5	24	58,42 A2	3	18	n.c. 1
104200025	VIA G.B. LABAT	5	25	59,92 A2	3	18	n.c. 1
104200026	VIA G.B. LABAT	5	26	98,9 A2	3	18	n.c. 1
104200027	VIA G.B. LABAT	5	27	98,9 A2	3	18	n.c. 1
104200028	VIA G.B. LABAT	5	28	75,84 A2	3	18	n.c. 1
104200029	VIA G.B. LABAT	5	29	58,42 A2	3	18	n.c. 1
104200030	VIA G.B. LABAT	5	30	59,92 A2	3	18	n.c. 1
104200031	VIA G.B. LABAT	5	31	98,9 A2	3	18	n.c. 1
104200032	VIA G.B. LABAT	5	32	98,9 A2	3	18	n.c. 1
104200033	VIA G.B. LABAT	5	33	75,84 A2	3	18	n.c. 1
104200034	VIA G.B. LABAT	5	34	58,42 A2	3	18	n.c. 1
104200035	VIA G.B. LABAT	5	35	59,92 A2	3	18	n.c. 1
104200036	VIA G.B. LABAT	5	36	98,9 A2	3	18	n.c. 1
104200037	VIA G.B. LABAT	5	37	98,9 A2	3	18	n.c. 1
104200038	VIA G.B. LABAT	5	38	75,84 A2	3	18	n.c. 1
104200039	VIA G.B. LABAT	5	39	58,42 A2	3	18	n.c. 1
104200040	VIA G.B. LABAT	5	40	59,92 A2	3	18	n.c. 1
0001042000N1	VIA G.B. LABAT	5		80,64 C1	6	18	n.c. 1
	VIA G.B. LABAT	5		8,28 C2	4	18	n.c. 4
	VIA G.B. LABAT	5		21,02 C2	4	18	n.c. 4
104205001	VIA G.B. LABAT	5		12 C6	2	18	n.c. 3
104205002	VIA G.B. LABAT	5		12 C6	2	18	n.c. 3
104205003	VIA G.B. LABAT	5		12 C6	2	18	n.c. 3
104205004	VIA G.B. LABAT	5		12 C6	2	18	n.c. 3
104205005	VIA G.B. LABAT	5		12 C6	2	18	n.c. 3
104205006	VIA G.B. LABAT	5		12 C6	2	18	n.c. 3
104205007	VIA G.B. LABAT	5		12 C6	2	18	n.c. 3
104205008	VIA G.B. LABAT	5		12 C6	2	18	n.c. 3
104205009	VIA G.B. LABAT	5		12 C6	2	18	n.c. 3
104205010	VIA G.B. LABAT	5		12 C6	2	18	n.c. 3
104205011	VIA G.B. LABAT	5		12 C6	2	18	n.c. 3

CV

datificastali

104205012	VIA G.B. LABAT	5	12 C6	2	18	n.c. 3
104205013	VIA G.B. LABAT	5	12 C6	2	18	n.c. 3
104205014	VIA G.B. LABAT	5	12 C6	2	18	n.c. 3
104205015	VIA G.B. LABAT	5	12 C6	2	18	n.c. 3
104205016	VIA G.B. LABAT	5	12 C6	2	18	n.c. 3
104205017	VIA G.B. LABAT	5	12 C6	2	18	n.c. 3
104205018	VIA G.B. LABAT	5	12 C6	2	18	n.c. 3
104205019	VIA G.B. LABAT	5	12 C6	2	18	n.c. 3
104205020	VIA G.B. LABAT	5	12 C6	2	18	n.c. 3
104205021	VIA G.B. LABAT	5	12 C6	2	18	n.c. 3
104205022	VIA G.B. LABAT	5	12 C6	2	18	n.c. 3
104205023	VIA G.B. LABAT	5	12 C6	2	18	n.c. 3
104205024	VIA G.B. LABAT	5	12 C6	2	18	n.c. 3
104205025	VIA G.B. LABAT	5	12 C6	2	18	n.c. 3
104205026	VIA G.B. LABAT	5	12 C6	2	18	n.c. 3
104205027	VIA G.B. LABAT	5	12 C6	2	18	n.c. 3
104205028	VIA G.B. LABAT	5	12 C6	2	18	n.c. 3
104205029	VIA G.B. LABAT	5	12 C6	2	18	n.c. 3
104205030	VIA G.B. LABAT	5	12 C6	2	18	n.c. 3
104205031	VIA G.B. LABAT	5	12 C6	2	18	n.c. 3
104205032	VIA G.B. LABAT	5	12 C6	2	18	n.c. 3
104205033	VIA G.B. LABAT	5	12 C6	2	18	n.c. 3
104205034	VIA G.B. LABAT	5	12 C6	2	18	n.c. 3
104205035	VIA G.B. LABAT	5	12 C6	2	18	n.c. 3
104205036	VIA G.B. LABAT	5	12 C6	2	18	n.c. 3
104205037	VIA G.B. LABAT	5	12 C6	2	18	n.c. 3
104205038	VIA G.B. LABAT	5	12 C6	2	18	n.c. 3
104205039	VIA G.B. LABAT	5	12 C6	2	18	n.c. 3
104205040	VIA G.B. LABAT	5	12 C6	2	18	n.c. 3
104210001	VIA G.B. LABAT	3	98,9 A2	3	18	n.c. 3
104210002	VIA G.B. LABAT	3	98,9 A2	3	18	n.c. 1
104210003	VIA G.B. LABAT	3	75,84 A2	3	18	n.c. 1
104210004	VIA G.B. LABAT	3	44,37 A2	3	18	n.c. 1
104210005	VIA G.B. LABAT	3	75,84 A2	3	18	n.c. 1
104210006	VIA G.B. LABAT	3	98,9 A2	3	18	n.c. 1
104210007	VIA G.B. LABAT	3	98,9 A2	3	18	n.c. 1

CV

dati catastali

104210008	VIA G.B. LABAT	3	8	75,84 A2	3	18	n.c. 1
104210009	VIA G.B. LABAT	3	9	44,37 A2	3	18	n.c. 1
104210010	VIA G.B. LABAT	3	10	75,84 A2	3	18	n.c. 1
104210011	VIA G.B. LABAT	3	11	98,9 A2	3	18	n.c. 1
104210012	VIA G.B. LABAT	3	12	98,9 A2	3	18	n.c. 1
104210013	VIA G.B. LABAT	3	13	75,84 A2	3	18	n.c. 1
104210014	VIA G.B. LABAT	3	14	44,37 A2	3	18	n.c. 1
104210015	VIA G.B. LABAT	3	15	75,84 A2	3	18	n.c. 1
104210016	VIA G.B. LABAT	3	16	98,9 A2	3	18	n.c. 1
104210017	VIA G.B. LABAT	3	17	98,9 A2	3	18	n.c. 1
104210018	VIA G.B. LABAT	3	18	75,84 A2	3	18	n.c. 1
104210019	VIA G.B. LABAT	3	19	44,37 A2	3	18	n.c. 1
104210020	VIA G.B. LABAT	3	20	75,84 A2	3	18	n.c. 1
104210021	VIA G.B. LABAT	3	21	98,9 A2	3	18	n.c. 1
104210022	VIA G.B. LABAT	3	22	98,9 A2	3	18	n.c. 1
104210023	VIA G.B. LABAT	3	23	75,84 A2	3	18	n.c. 1
104210024	VIA G.B. LABAT	3	24	58,42 A2	3	18	n.c. 1
104210025	VIA G.B. LABAT	3	24	59,92 A2	3	18	n.c. 1
104210026	VIA G.B. LABAT	3	26	98,9 A2	3	18	n.c. 1
104210027	VIA G.B. LABAT	3	27	98,9 A2	3	18	n.c. 1
104210028	VIA G.B. LABAT	3	28	75,84 A2	3	18	n.c. 1
104210029	VIA G.B. LABAT	3	29	58,42 A2	3	18	n.c. 1
104210030	VIA G.B. LABAT	3	30	59,92 A2	3	18	n.c. 1
104210031	VIA G.B. LABAT	3	31	98,9 A2	3	18	n.c. 1
104210032	VIA G.B. LABAT	3	32	98,9 A2	3	18	n.c. 1
104210033	VIA G.B. LABAT	3	33	75,84 A2	3	18	n.c. 1
104210034	VIA G.B. LABAT	3	34	58,42 A2	3	18	n.c. 1
104210035	VIA G.B. LABAT	3	35	59,92 A2	3	18	n.c. 1
104210036	VIA G.B. LABAT	3	36	98,9 A2	3	18	n.c. 1
104210037	VIA G.B. LABAT	3	37	98,9 A2	3	18	n.c. 1
104210038	VIA G.B. LABAT	3	38	75,84 A2	3	18	n.c. 1
104210039	VIA G.B. LABAT	3	39	58,42 A2	3	18	n.c. 1
104210040	VIA G.B. LABAT	3	40	59,92 A2	3	18	n.c. 1
	VIA G.B. LABAT	3		80,64 C1	6	18	n.c. 1
	VIA G.B. LABAT	3		8,28 C2	4	18	n.c. 14
	VIA G.B. LABAT	3		13,2 C2	4	18	n.c. 4

CV

daticatastali

104215001	VIA G.B. LABAT	3	12 C6	2	18	n.c. 1
104215002	VIA G.B. LABAT	3	12 C6	2	18	n.c. 3
104215003	VIA G.B. LABAT	3	12 C6	2	18	n.c. 3
104215004	VIA G.B. LABAT	3	12 C6	2	18	n.c. 3
104215005	VIA G.B. LABAT	3	12 C6	2	18	n.c. 3
104215006	VIA G.B. LABAT	3	12 C6	2	18	n.c. 3
104215007	VIA G.B. LABAT	3	12 C6	2	18	n.c. 3
104215008	VIA G.B. LABAT	3	12 C6	2	18	n.c. 3
104215009	VIA G.B. LABAT	3	12 C6	2	18	n.c. 3
104215010	VIA G.B. LABAT	3	12 C6	2	18	n.c. 3
104215011	VIA G.B. LABAT	3	12 C6	2	18	n.c. 3
104215012	VIA G.B. LABAT	3	12 C6	2	18	n.c. 3
104215013	VIA G.B. LABAT	3	12 C6	2	18	n.c. 3
104215014	VIA G.B. LABAT	3	12 C6	2	18	n.c. 3
104215015	VIA G.B. LABAT	3	12 C6	2	18	n.c. 3
104215016	VIA G.B. LABAT	3	12 C6	2	18	n.c. 3
104215017	VIA G.B. LABAT	3	12 C6	2	18	n.c. 3
104215018	VIA G.B. LABAT	3	12 C6	2	18	n.c. 3
104215019	VIA G.B. LABAT	3	12 C6	2	18	n.c. 3
104215020	VIA G.B. LABAT	3	12 C6	2	18	n.c. 3
104215021	VIA G.B. LABAT	3	12 C6	2	18	n.c. 3
104215022	VIA G.B. LABAT	3	12 C6	2	18	n.c. 3
104215023	VIA G.B. LABAT	3	12 C6	2	18	n.c. 3
104215024	VIA G.B. LABAT	3	12 C6	2	18	n.c. 3
104215025	VIA G.B. LABAT	3	12 C6	2	18	n.c. 3
104215026	VIA G.B. LABAT	3	12 C6	2	18	n.c. 3
104215027	VIA G.B. LABAT	3	12 C6	2	18	n.c. 3
104215028	VIA G.B. LABAT	3	12 C6	2	18	n.c. 3
104215029	VIA G.B. LABAT	3	12 C6	2	18	n.c. 3
104215030	VIA G.B. LABAT	3	12 C6	2	18	n.c. 3
104215031	VIA G.B. LABAT	3	12 C6	2	18	n.c. 3
104215032	VIA G.B. LABAT	3	12 C6	2	18	n.c. 3
104215033	VIA G.B. LABAT	3	12 C6	2	18	n.c. 3
104215034	VIA G.B. LABAT	3	12 C6	2	18	n.c. 3
104215035	VIA G.B. LABAT	3	12 C6	2	18	n.c. 3
104215036	VIA G.B. LABAT	3	12 C6	2	18	n.c. 3

CV

dati catastali

104215037	VIA G.B. LABAT	3		12 C6	2	18	n.c. 3
104215038	VIA G.B. LABAT	3		12 C6	2	18	n.c. 3
104215039	VIA G.B. LABAT	3		12 C6	2	18	n.c. 3
104215040	VIA G.B. LABAT	3		12 C6	2	18	n.c. 3
	VIA G.G. FREZZA	5	1	74,89 A2	3	18	n.c. 3
	VIA G.G. FREZZA	5	2	96,1 A2	3	18	n.c. 1
	VIA G.G. FREZZA	5	3	96,1 A2	3	18	n.c. 1
	VIA G.G. FREZZA	5	4	74,89 A2	3	18	n.c. 1
	VIA G.G. FREZZA	5	5	44,72 A2	3	18	n.c. 1
	VIA G.G. FREZZA	5	6	74,89 A2	3	18	n.c. 1
	VIA G.G. FREZZA	5	7	96,1 A2	3	18	n.c. 1
	VIA G.G. FREZZA	5	8	96,1 A2	3	18	n.c. 1
	VIA G.G. FREZZA	5	9	74,89 A2	3	18	n.c. 1
	VIA G.G. FREZZA	5	10	44,72 A2	3	18	n.c. 1
	VIA G.G. FREZZA	5	11	74,89 A2	3	18	n.c. 1
	VIA G.G. FREZZA	5	12	96,1 A2	3	18	n.c. 1
	VIA G.G. FREZZA	5	13	96,1 A2	3	18	n.c. 1
	VIA G.G. FREZZA	5	14	74,89 A2	3	18	n.c. 1
	VIA G.G. FREZZA	5	15	44,72 A2	3	18	n.c. 1
	VIA G.G. FREZZA	5	16	74,89 A2	3	18	n.c. 1
	VIA G.G. FREZZA	5	17	96,1 A2	3	18	n.c. 1
	VIA G.G. FREZZA	5	18	96,1 A2	3	18	n.c. 1
	VIA G.G. FREZZA	5	19	74,89 A2	3	18	n.c. 1
	VIA G.G. FREZZA	5	20	44,72 A2	3	18	n.c. 1
	VIA G.G. FREZZA	5	21	60,69 A2	3	18	n.c. 1
	VIA G.G. FREZZA	5	22	96,1 A2	3	18	n.c. 1
	VIA G.G. FREZZA	5	23	96,1 A2	3	18	n.c. 1
	VIA G.G. FREZZA	5	24	74,89 A2	3	18	n.c. 1
	VIA G.G. FREZZA	5	25	58,79 A2	3	18	n.c. 1
	VIA G.G. FREZZA	5	26	60,69 A2	3	18	n.c. 1
	VIA G.G. FREZZA	5	27	96,1 A2	3	18	n.c. 1
	VIA G.G. FREZZA	5	28	96,1 A2	3	18	n.c. 1
	VIA G.G. FREZZA	5	29	74,89 A2	3	18	n.c. 1
	VIA G.G. FREZZA	5	30	58,79 A2	3	18	n.c. 1
	VIA G.G. FREZZA	5	31	60,69 A2	3	18	n.c. 1
	VIA G.G. FREZZA	5	32	96,1 A2	3	18	n.c. 1

CV

catastali

	VIA F. NAVONE	29	11		61,79 A2	3	18		n.c.1		
	VIA F. NAVONE	29	12		75,01 A2	3	18		n.c.1		
	VIA F. NAVONE	31	1		45,99 A2	3	18		n.c.1		
	VIA F. NAVONE	31	2		45,99 A2	3	18		n.c.1		
	VIA F. NAVONE	31	3		75,01 A2	3	18		n.c.1		
	VIA F. NAVONE	31	4		75,01 A2	3	18		n.c.1		
	VIA F. NAVONE	31	5		75,01 A2	3	18		n.c.1		
	VIA F. NAVONE	31	6		75,01 A2	3	18		n.c.1		
	VIA F. NAVONE	31	7		75,01 A2	3	18		n.c.1		
	VIA F. NAVONE	31	8		75,01 A2	3	18		n.c.1		
	VIA F. NAVONE	31	9		61,79 A2	3	18		n.c.1		
	VIA F. NAVONE	31	10		75,01 A2	3	18		n.c.1		
	VIA F. NAVONE	31	11		61,79 A2	3	18		n.c.1		
	VIA F. NAVONE	31	12		75,01 A2	3	18		n.c.1		
	VIA F. NAVONE	33	1		47,43 A2	3	18		n.c.1		
	VIA F. NAVONE	33	2		45,99 A2	3	18		n.c.1		
	VIA F. NAVONE	33	3		75,01 A2	3	18		n.c.1		
	VIA F. NAVONE	33	4		76,33 A2	3	18		n.c.1		
	VIA F. NAVONE	33	5		75,01 A2	3	18		n.c.1		
	VIA F. NAVONE	33	6		76,33 A2	3	18		n.c.1		
	VIA F. NAVONE	33	7		75,01 A2	3	18		n.c.1		
	VIA F. NAVONE	33	8		95,21 A2	3	18		n.c.1		
	VIA F. NAVONE	33	9		75,01 A2	3	18		n.c.1		
	VIA F. NAVONE	33	10		95,21 A2	3	18		n.c.1		
	VIA F. NAVONE	33	11		75,01 A2	3	18		n.c.1		
	VIA F. NAVONE	33	12		95,21 A2	3	18		n.c.1		
106010101	VIA ROMAGNA	16	1		96,96 A3	3	7129	26	744	39	704,96 1
106010102	VIA ROMAGNA	16	2		96,9 A3	3	7129	26	744	40	704,96 1
106010103	VIA ROMAGNA	16	3		96,96 A3	3	7129	26	744	41	704,96 1
106010104	VIA ROMAGNA	16	4		96,9 A3	3	7129	26	744	42	704,96 1
106010105	VIA ROMAGNA	16	5		96,96 A3	3	7129	26	744	43	704,96 1
106010106	VIA ROMAGNA	16	6		96,9 A3	3	7129	26	744	44	704,96 1
106010107	VIA ROMAGNA	16	7		96,96 A3	3	7129	26	744	45	704,96 1
106010108	VIA ROMAGNA	16	8		96,9 A3	3	7129	26	744	46	704,96 1
106010201	VIA ROMAGNA	18	1		96,96 A3	3	7129	26	744	47	704,96 1
106010202	VIA ROMAGNA	18	2		96,9 A3	3	7129	26	744	48	704,96 1

CV

dati catastali

106010203	VIA ROMAGNA	18	3	96,96 A3	3	7129	26	744	49	704,96	1
106010204	VIA ROMAGNA	18	4	96,9 A3	3	7129	26	744	50	704,96	1
106010205	VIA ROMAGNA	18	5	96,96 A3	3	7129	26	744	51	704,96	1
106010206	VIA ROMAGNA	18	6	96,9 A3	3	7129	26	744	52	704,96	1
106010207	VIA ROMAGNA	18	7	96,96 A3	3	7129	26	744	51	704,96	1
106010208	VIA ROMAGNA	18	8	96,9 A3	3	7129	26	744	54	704,96	1
106010301	VIA ROMAGNA	20	1	96,96 A3	3	7129	26	744	55	704,96	1
106010302	VIA ROMAGNA	20	2	96,96 A3	3	7129	26	744	56	704,96	1
106010303	VIA ROMAGNA	20	3	96,96 A3	3	7129	26	744	57	704,96	1
106010304	VIA ROMAGNA	20	4	96,9 A3	3	7129	26	744	58	704,96	1
106010305	VIA ROMAGNA	20	5	96,96 A3	3	7129	26	744	59	704,96	1
106010306	VIA ROMAGNA	20	6	96,9 A3	3	7129	26	744	60	704,96	1
106010307	VIA ROMAGNA	20	7	96,96 A3	3	7129	26	744	61	704,96	1
106010308	VIA ROMAGNA	20	8	96,9 A3	3	7129	26	744	62	704,96	1
106010401	VIA ROMAGNA	22	1	96,96 A3	3	7129	26	744	63	704,96	1
106010402	VIA ROMAGNA	22	2	96,9 A3	3	7129	26	744	64	704,96	1
106010403	VIA ROMAGNA	22	3	96,96 A3	3	7129	26	744	65	704,96	1
106010404	VIA ROMAGNA	22	4	96,9 A3	3	7129	26	744	66	704,96	1
106010405	VIA ROMAGNA	22	5	96,96 A3	3	7129	26	744	67	704,96	1
106010406	VIA ROMAGNA	22	6	96,9 A3	3	7129	26	744	68	704,96	1
106010407	VIA ROMAGNA	22	7	96,96 A3	3	7129	26	744	69	704,96	1
106010408	VIA ROMAGNA	22	8	96,9 A3	3	7129	26	744	70	704,96	1
0001061405N1	VIA SARDEGNA	snc		189,8 B1	4	7129	26	744	2	421,43	3
106015101	VIA ROMAGNA	16		15,58 C6	6	7129	26	744		121,47	3
106015102	VIA ROMAGNA	16		15,74 C6	6	7129	26	744		121,47	3
106015103	VIA ROMAGNA	16		15,58 C8	6	7129	26	744		121,47	3
106015104	VIA ROMAGNA	16		14,39 C8	6	7129	26	744		121,47	3
106015105	VIA ROMAGNA	16		18,13 C6	6	7129	26	744		121,47	3
106015106	VIA ROMAGNA	16		18,11 C6	6	7129	26	744		121,47	3
106015107	VIA ROMAGNA	16		16,91 C6	6	7129	26	744		121,47	3
106015108	VIA ROMAGNA	16		18,05 C6	6	7129	26	744		121,47	3
106015201	VIA ROMAGNA	18		15,9 C6	6	7129	26	744		121,47	3
106015202	VIA ROMAGNA	18		15,9 C6	6	7129	26	744		121,47	3
106015203	VIA ROMAGNA	18		15,9 C6	6	7129	26	744		121,47	3
106015204	VIA ROMAGNA	18		15,35 C6	6	7129	26	744		121,47	3
106015205	VIA ROMAGNA	18		15,35 C6	6	7129	26	744		121,47	3

CV

dati catastali

106015206	VIA ROMAGNA	18	17,85 C6	6	7129	26	744	121,47 3
106015207	VIA ROMAGNA	18	15,52 C6	6	7129	26	744	121,47 3
106015208	VIA ROMAGNA	18	17,85 C6	6	7129	26	744	121,47 3
106015301	VIA ROMAGNA	20	15,84 C6	6	7129	26	744	121,47 3
106015302	VIA ROMAGNA	20	15,78 C6	6	7129	26	744	121,47 3
106015303	VIA ROMAGNA	20	15,11 C6	6	7129	26	744	121,47 3
106015304	VIA ROMAGNA	20	18,56 C6	6	7129	26	744	121,47 3
106015305	VIA ROMAGNA	20	18,96 C6	6	7129	26	744	121,47 3
106015306	VIA ROMAGNA	20	18,43 C6	6	7129	26	744	121,47 3
106015307	VIA ROMAGNA	20	18,44 C6	6	7129	26	744	121,47 3
106015308	VIA ROMAGNA	20	18,44 C6	6	7129	26	744	121,47 3
106015401	VIA ROMAGNA	22	16,55 C6	6	7129	26	744	121,47 3
106015402	VIA ROMAGNA	22	16,55 C6	6	7129	26	744	121,47 3
106015403	VIA ROMAGNA	22	15,18 C6	6	7129	26	744	121,47 3
106015404	VIA ROMAGNA	22	18,05 C6	6	7129	26	744	121,47 3
106015405	VIA ROMAGNA	22	18,15 C6	6	7129	26	744	121,47 3
106015406	VIA ROMAGNA	22	16,9 C6	6	7129	26	744	121,47 3
106015407	VIA ROMAGNA	22	18,09 C6	6	7129	26	744	121,47 3
106015408	VIA ROMAGNA	22	19,02 C6	6	7129	26	744	121,47 3
106020101	VIA F.LLI ROSSELLI	2	97,71 A3	3	7129	26	742	654,61 1
106020102	VIA F.LLI ROSSELLI	2	97,91 A3	3	7129	26	742	654,61 1
106020103	VIA F.LLI ROSSELLI	2	97,9 A3	3	7129	26	742	654,61 1
106020104	VIA F.LLI ROSSELLI	2	97,79 A3	3	7129	26	742	654,61 1
106020105	VIA F.LLI ROSSELLI	2	97,49 A3	3	7129	26	742	654,61 1
106020106	VIA F.LLI ROSSELLI	2	97,69 A3	3	7129	26	742	654,61 1
106020107	VIA F.LLI ROSSELLI	2	97,51 A3	3	7129	26	742	654,61 1
106020108	VIA F.LLI ROSSELLI	2	97,72 A3	3	7129	26	742	654,61 1
106020201	VIA F.LLI ROSSELLI	4	97,21 A3	3	7129	26	742	654,61 1
106020202	VIA F.LLI ROSSELLI	4	97,26 A3	3	7129	26	742	654,61 1
106020203	VIA F.LLI ROSSELLI	4	97,05 A3	3	7129	26	742	654,61 1
106020204	VIA F.LLI ROSSELLI	4	97,26 A3	3	7129	26	742	654,61 1
106020205	VIA F.LLI ROSSELLI	4	97,48 A3	3	7129	26	742	654,61 1
106020206	VIA F.LLI ROSSELLI	4	97,16 A3	3	7129	26	742	654,61 1
106020207	VIA F.LLI ROSSELLI	4	97,25 A3	3	7129	26	742	654,61 1
106020208	VIA F.LLI ROSSELLI	4	97,53 A3	3	7129	26	742	654,61 1
106020301	VIA F.LLI ROSSELLI	6	97,42 A3	3	7129	26	742	654,61 1

CV

dati catastali

106020302	VIA F.LLI ROSSELLI	6	2		97,5 A3	3	7129	26	742	19	654,61	1
106020303	VIA F.LLI ROSSELLI	6	3		97,29 A3	3	7129	26	742	22	654,61	1
106020304	VIA F.LLI ROSSELLI	6	4		97,49 A3	3	7129	26	742	21	654,61	1
106020305	VIA F.LLI ROSSELLI	6	5		97,36 A3	3	7129	26	742	24	654,61	1
106020306	VIA F.LLI ROSSELLI	6	6		97,54 A3	3	7129	26	742	23	654,61	1
106020307	VIA F.LLI ROSSELLI	6	7		97,27 A3	3	7129	26	742	26	654,61	1
106020308	VIA F.LLI ROSSELLI	6	8		97,23 A3	3	7129	26	742	25	654,61	1
106020401	VIA F.LLI ROSSELLI	8	1		97,68 A3	3	7129	26	742	28	654,61	1
106020402	VIA F.LLI ROSSELLI	8	2		97,48 A3	3	7129	26	742	27	654,61	1
106020403	VIA F.LLI ROSSELLI	8	3		97,85 A3	3	7129	26	742	30	654,61	1
106020404	VIA F.LLI ROSSELLI	8	4		97,48 A3	3	7129	26	742	29	654,61	1
106020405	VIA F.LLI ROSSELLI	8	5		97,62 A3	3	7129	26	742	32	654,61	1
106020406	VIA F.LLI ROSSELLI	8	6		97,56 A3	3	7129	26	742	31	654,61	1
106020407	VIA F.LLI ROSSELLI	8	7		97,6 A3	3	7129	26	742	34	654,61	1
106020408	VIA F.LLI ROSSELLI	8	8		97,39 A3	3	7129	26	742	33	654,61	1
0001060205N1	VIA ZUDDAS	shc			797 C1	6	7129	26	742	2	17370,23	
106030101	VIA MOLISE	6	1		98,36 A2	3	7129	26	753	8	813,42	1
106030102	VIA MOLISE	6	2		98,11 A2	3	7129	26	753	9	813,42	1
106030103	VIA MOLISE	6	3		98,07 A2	3	7129	26	753	10	813,42	1
106030104	VIA MOLISE	6	4		96,65 A2	3	7129	26	753	11	813,42	1
106030105	VIA MOLISE	6	5		97,88 A2	3	7129	26	753	12	813,42	1
106030106	VIA MOLISE	6	6		97,25 A2	3	7129	26	753	13	813,42	1
106030107	VIA MOLISE	6	7		97,15 A2	3	7129	26	753	14	813,42	1
106030108	VIA MOLISE	6	8		96,7 A2	3	7129	26	753	15	813,42	1
106030201	VIA MOLISE	8	1		97,17 A2	3	7129	26	753	16	813,42	1
106030202	VIA MOLISE	8	2		97,2 A2	3	7129	26	753	17	813,42	1
106030203	VIA MOLISE	8	3		96,7 A2	3	7129	26	753	18	813,42	1
106030204	VIA MOLISE	8	4		96,77 A2	3	7129	26	753	19	813,42	1
106030205	VIA MOLISE	8	5		96,89 A2	3	7129	26	753	20	813,42	1
106030206	VIA MOLISE	8	6		96,76 A2	3	7129	26	753	21	813,42	1
106030207	VIA MOLISE	8	7		96,7 A2	3	7129	26	753	22	813,42	1
106030208	VIA MOLISE	8	8		97,02 A2	3	7129	26	753	23	813,42	1
106030301	VIA MOLISE	10	1		97,26 A2	3	7129	26	753	24	813,42	1
106030302	VIA MOLISE	10	2		96,28 A2	3	7129	26	753	25	813,42	1
106030303	VIA MOLISE	10	3		97,25 A2	3	7129	26	753	26	813,42	1
106030304	VIA MOLISE	10	4		96,94 A2	3	7129	26	753	27	813,42	1

CV

datificastali

106030305	VIA MOLISE	10	5	97,23 A2	3	7129	26	753	28	813,42 1
106030306	VIA MOLISE	10	6	97,23 A2	3	7129	26	753	29	813,42 1
106030307	VIA MOLISE	10	7	97,34 A2	3	7129	26	753	30	813,42 1
106030308	VIA MOLISE	10	8	96,77 A2	3	7129	26	753	31	813,42 1
106030401	VIA MOLISE	12	1	97,63 A2	3	7129	26	753	32	813,42 1
106030402	VIA MOLISE	12	2	98,33 A2	3	7129	26	753	33	813,42 1
106030403	VIA MOLISE	12	3	97,71 A2	3	7129	26	753	34	813,42 1
106030404	VIA MOLISE	12	4	98,61 A2	3	7129	26	753	35	813,42 1
106030405	VIA MOLISE	12	5	97,8 A2	3	7129	26	753	36	813,42 1
106030406	VIA MOLISE	12	6	97,64 A2	3	7129	26	753	37	813,42 1
106030407	VIA MOLISE	12	7	97,64 A2	3	7129	26	753	38	813,42 1
106030408	VIA MOLISE	12	8	98,64 A2	3	7129	26	753	39	813,42 1
0001060305N1	VIA MOLISE	4		788,75 B5	U	7129	26	753	7	1857,39 3
106040101	VIA UMBRIA	2	1	79,85 A3	3	7129	26	752	7	604,25 1
106040102	VIA UMBRIA	2	2	83,62 A3	3	7129	26	752	8	604,25 1
106040103	VIA UMBRIA	2	3	79,85 A3	3	7129	26	752	9	604,25 1
106040104	VIA UMBRIA	2	4	83,62 A3	3	7129	26	752	10	604,25 1
106040105	VIA UMBRIA	2	5	79,85 A3	3	7129	26	752	11	604,25 1
106040106	VIA UMBRIA	2	6	83,62 A3	3	7129	26	752	12	604,25 1
106040107	VIA UMBRIA	2	7	79,85 A3	3	7129	26	752	13	604,25 1
106040108	VIA UMBRIA	2	8	83,62 A3	3	7129	26	752	14	604,25 1
106040201	VIA UMBRIA	4	1	86,2 A3	3	7129	26	752	15	604,25 1
106040202	VIA UMBRIA	4	2	83,92 A3	3	7129	26	752	16	604,25 1
106040203	VIA UMBRIA	4	3	86,2 A3	3	7129	26	752	17	604,25 1
106040204	VIA UMBRIA	4	4	83,92 A3	3	7129	26	752	18	604,25 1
106040205	VIA UMBRIA	4	5	86,2 A3	3	7129	26	752	19	604,25 1
106040206	VIA UMBRIA	4	6	86,2 A3	3	7129	26	752	20	604,25 1
106040207	VIA UMBRIA	4	7	83,92 A3	3	7129	26	752	21	604,25 1
106040208	VIA UMBRIA	4	8	86,2 A3	3	7129	26	752	22	604,25 1
106040301	VIA UMBRIA	6	1	83,92 A3	3	7129	26	752	23	604,25 1
106040302	VIA UMBRIA	6	2	86,2 A3	3	7129	26	752	24	604,25 1
106040303	VIA UMBRIA	6	3	86,2 A3	3	7129	26	752	25	604,25 1
106040304	VIA UMBRIA	6	4	83,92 A3	3	7129	26	752	26	604,25 1
106040305	VIA UMBRIA	6	5	86,2 A3	3	7129	26	752	27	604,25 1
106040306	VIA UMBRIA	6	6	83,92 A3	3	7129	600	752	28	604,25 1
106040307	VIA UMBRIA	6	7	86,2 A3	3	7129	26	752	29	604,25 1

CV

dati catastali

106040308	VIA UMBRIA	6	8	83,92	A3	3	7129	26	752	30	604,25	1
106040401	VIA UMBRIA	8	1	79,85	A3	3	7129	26	752	31	604,25	1
106040402	VIA UMBRIA	8	2	83,62	A3	3	7129	26	752	32	604,25	1
106040403	VIA UMBRIA	8	3	79,85	A3	3	7129	26	752	33	604,25	1
106040404	VIA UMBRIA	8	4	83,62	A3	3	7129	26	752	34	604,25	1
106040405	VIA UMBRIA	8	5	79,85	A3	3	7129	26	752	35	604,25	1
106040406	VIA UMBRIA	8	6	83,62	A3	3	7129	26	752	36	604,25	1
106040407	VIA UMBRIA	8	7	79,85	A3	3	7129	26	752	37	604,25	1
106040408	VIA UMBRIA	8	8	83,62	A3	3	7129	26	752	38	604,25	1
0001060405N1	VIA MOLISE	2		647,57	B5	U	7129	26	752	6	1524,58	3
106050101	VIA CAMPANIA	2	1	96,25	A2	3	7129	26	747	34	755,32	1
106050102	VIA CAMPANIA	2	2	96,33	A2	3	7129	26	747	35	755,32	1
106050103	VIA CAMPANIA	2	3	96,16	A2	3	7129	26	747	36	755,32	1
106050104	VIA CAMPANIA	2	4	96,33	A2	3	7129	26	747	37	755,32	1
106050105	VIA CAMPANIA	2	5	96,23	A2	3	7129	26	747	38	755,32	1
106050106	VIA CAMPANIA	2	6	96,11	A2	3	7129	26	747	39	755,32	1
106050107	VIA CAMPANIA	2	7	96,22	A2	3	7129	26	747	40	755,32	1
106050108	VIA CAMPANIA	2	8	96,29	A2	3	7129	26	747	41	755,32	1
106050201	VIA CAMPANIA	4	1	96,28	A2	3	7129	26	747	42	755,32	1
106050202	VIA CAMPANIA	4	2	96,55	A2	3	7129	26	747	43	755,32	1
106050203	VIA CAMPANIA	4	3	96,26	A2	3	7129	26	747	44	755,32	1
106050204	VIA CAMPANIA	4	4	96,34	A2	3	7129	26	747	45	755,32	1
106050205	VIA CAMPANIA	4	5	96,41	A2	3	7129	26	747	46	755,32	1
106050206	VIA CAMPANIA	4	6	96,33	A2	3	7129	26	747	47	755,32	1
106050207	VIA CAMPANIA	4	7	96,45	A2	3	7129	26	747	48	755,32	1
106050208	VIA CAMPANIA	4	8	96,57	A2	3	7129	26	747	49	755,32	1
106050301	VIA CAMPANIA	6	1	96,13	A2	3	7129	26	747	50	755,32	1
106050302	VIA CAMPANIA	6	2	96,26	A2	3	7129	26	747	51	755,32	1
106050303	VIA CAMPANIA	6	3	96,11	A2	3	7129	26	747	52	755,32	1
106050304	VIA CAMPANIA	6	4	96,22	A2	3	7129	26	747	53	755,32	1
106050305	VIA CAMPANIA	6	5	96,23	A2	3	7129	26	747	54	755,32	1
106050306	VIA CAMPANIA	6	6	96,34	A2	3	7129	26	747	55	755,32	1
106050307	VIA CAMPANIA	6	7	96,12	A2	3	7129	26	747	56	755,32	1
106050308	VIA CAMPANIA	6	8	96,23	A2	3	7129	26	747	57	755,32	1
106050401	VIA CAMPANIA	8	1	96,3	A2	3	7129	26	747	58	755,32	1
106050402	VIA CAMPANIA	8	2	96,35	A2	3	7129	26	747	59	755,32	1

CV

dati catastali

106050403	VIA CAMPANIA	8	3	96,18 A2	3	7129	26	747	60	755,32 1
106050404	VIA CAMPANIA	8	4	96,29 A2	3	7129	26	747	81	755,32 1
106050405	VIA CAMPANIA	8	5	96,17 A2	3	7129	26	747	62	755,32 1
106050406	VIA CAMPANIA	8	6	96,46 A2	3	7129	26	747	63	755,32 1
106050407	VIA CAMPANIA	8	7	96,21 A2	3	7129	26	747	64	755,32 1
106050408	VIA CAMPANIA	8	8	96,31 A2	3	7129	26	747	65	755,32 1
106055101	VIA CAMPANIA	2		12,07 C6	7	7129	26	747		106,6 3
106055102	VIA CAMPANIA	2		12,17 C6	7	7129	26	747		106,6 3
106055103	VIA CAMPANIA	2		12,1 C6	7	7129	26	747		106,6 3
106055104	VIA CAMPANIA	2		12,1 C6	7	7129	26	747		106,6 3
106055105	VIA CAMPANIA	2		12,17 C6	7	7129	26	747		106,6 3
106055106	VIA CAMPANIA	2		12,19 C6	7	7129	26	747		106,6 3
106055107	VIA CAMPANIA	2		12 C6	7	7129	26	747		106,6 3
106055108	VIA CAMPANIA	2		12,17 C6	7	7129	26	747		106,6 3
106055201	VIA CAMPANIA	4		12,11 C6	7	7129	26	747		106,6 3
106055202	VIA CAMPANIA	4		12,09 C6	7	7129	26	747		106,6 3
106055203	VIA CAMPANIA	4		12,07 C6	7	7129	26	747		106,6 3
106055204	VIA CAMPANIA	4		12,07 C6	7	7129	26	747		106,6 3
106055205	VIA CAMPANIA	4		12,1 C6	7	7129	26	747		106,6 3
106055206	VIA CAMPANIA	4		12,1 C2	7	7129	26	747		106,6 3
106055207	VIA CAMPANIA	4		12,11 C6	7	7129	26	747		106,6 3
106055208	VIA CAMPANIA	4		12,01 C6	7	7129	26	747		106,6 3
106055301	VIA CAMPANIA	6		12,08 C6	7	7129	26	747		106,6 3
106055302	VIA CAMPANIA	6		12,11 C6	7	7129	26	747		106,6 3
106055303	VIA CAMPANIA	6		12 C6	7	7129	26	747		106,6 3
106055304	VIA CAMPANIA	6		12,03 C6	7	7129	26	747		106,6 3
106055305	VIA CAMPANIA	6		12,1 C6	7	7129	26	747		106,6 3
106055306	VIA CAMPANIA	6		12,17 C6	7	7129	26	747		106,6 3
106055307	VIA CAMPANIA	6		12,1 C6	7	7129	26	747		106,6 3
106055308	VIA CAMPANIA	6		12,16 C6	7	7129	26	747		106,6 3
106055401	VIA CAMPANIA	8		12,09 C6	7	7129	26	747		106,6 3
106055402	VIA CAMPANIA	8		12,11 C6	7	7129	26	747		106,6 3
106055403	VIA CAMPANIA	8		12,07 C6	7	7129	26	747		106,6 3
106055404	VIA CAMPANIA	8		12,07 C6	7	7129	26	747		106,6 3
106055405	VIA CAMPANIA	8		12,13 C6	7	7129	26	747		106,6 3
106055406	VIA CAMPANIA	8		12,09 C6	7	7129	26	747		106,6 3

CV

datificatastali

106055407	VIA CAMPANIA	8		12,1 C6	7	7129	26	747		106,6 3
106055408	VIA CAMPANIA	8		12,13 C6	7	7129	26	747		106,6 3
106060101	VIA CAMPANIA	10	1	95,92 A3	3	7129	26	748	35	654,61 1
106060102	VIA CAMPANIA	10	2	96,11 A3	3	7129	26	748	36	654,61 1
106060103	VIA CAMPANIA	10	3	95,96 A3	3	7129	26	748	37	654,61 1
106060104	VIA CAMPANIA	10	4	95,43 A3	3	7129	26	748	38	654,61 1
106060105	VIA CAMPANIA	10	5	95,44 A3	3	7129	26	748	39	654,61 1
106060106	VIA CAMPANIA	10	6	95,68 A3	3	7129	26	748	40	654,61 1
106060107	VIA CAMPANIA	10	7	95,88 A3	3	7129	26	748	41	704,96 1
106060108	VIA CAMPANIA	10	8	95,93 A3	3	7129	26	748	42	654,61 1
106060201	VIA CAMPANIA	12	1	95,93 A3	3	7129	26	748	44	654,61 1
106060202	VIA CAMPANIA	12	2	95,41 A3	3	7129	26	748	45	654,61 1
106060203	VIA CAMPANIA	12	3	95,79 A3	3	7129	26	748	46	654,61 1
106060204	VIA CAMPANIA	12	4	95,64 A3	3	7129	26	748	47	654,61 1
106060205	VIA CAMPANIA	12	5	95,94 A3	3	7129	26	748	48	654,61 1
106060206	VIA CAMPANIA	12	6	95,83 A3	3	7129	26	748	49	654,61 1
106060207	VIA CAMPANIA	12	7	95,77 A3	3	7129	26	748	50	654,61 1
106060208	VIA CAMPANIA	12	8	95,77 A3	3	7129	26	748	51	654,61 1
106060301	VIA CAMPANIA	14	1	95,68 A3	3	7129	26	748	54	654,61 1
106060302	VIA CAMPANIA	14	2	95,44 A3	3	7129	26	748	53	654,61 1
106060303	VIA CAMPANIA	14	3	95,64 A3	3	7129	26	748	56	654,61 1
106060304	VIA CAMPANIA	14	4	96,12 A3	3	7129	26	748	55	654,61 1
106060305	VIA CAMPANIA	14	5	95,77 A3	3	7129	26	748	58	654,61 1
106060306	VIA CAMPANIA	14	6	96,02 A3	3	7129	26	748	57	654,61 1
106060307	VIA CAMPANIA	14	7	96,3 A3	3	7129	26	748	60	654,61 1
106060308	VIA CAMPANIA	14	8	96,5 A3	3	7129	26	748	59	654,61 1
106060401	VIA CAMPANIA	16	1	96,02 A3	3	7129	26	748	63	654,61 1
106060402	VIA CAMPANIA	16	2	95,56 A3	3	7129	26	748	62	654,61 1
106060403	VIA CAMPANIA	16	3	95,94 A3	3	7129	26	748	65	654,61 1
106060404	VIA CAMPANIA	16	4	95,68 A3	3	7129	64	748	64	654,61 1
106060405	VIA CAMPANIA	16	5	95,67 A3	3	7129	26	748	67	654,61 1
106060406	VIA CAMPANIA	16	6	95,78 A3	3	7129	26	748	66	654,61 1
106060407	VIA CAMPANIA	16	7	96,02 A3	3	7129	26	748	69	654,61 1
106060408	VIA CAMPANIA	16	8	95,32 A3	3	7129	26	748	68	654,61 1
106065101	VIA CAMPANIA	10		12 C6	6	7129	26	0		91,1 3
106065102	VIA CAMPANIA	10		11,92 C6	6	7129	26	0		91,1 3

CV

dati catastali

106065103	VIA CAMPANIA	10	12,02	C6	6	7129	26	0	91,13	
106065104	VIA CAMPANIA	10	12	C6	6	7129	26	0	91,13	
106065105	VIA CAMPANIA	10	12,19	C6	6	7129	26	0	91,13	
106065106	VIA CAMPANIA	10	12,1	C6	6	7129	26	0	91,13	
106065107	VIA CAMPANIA	10	11,89	C6	6	7129	26	0	91,13	
106065108	VIA CAMPANIA	10	11,59	C6	6	7129	26	0	91,13	
106065201	VIA CAMPANIA	12	11,59	C6	6	7129	26	0	91,13	
106065202	VIA CAMPANIA	12	12,34	C6	6	7129	26	0	91,13	
106065203	VIA CAMPANIA	12	11,86	C6	6	7129	26	0	91,13	
106065204	VIA CAMPANIA	12	12,19	C6	6	7129	26	0	91,13	
106065205	VIA CAMPANIA	12	12,09	C6	6	7129	26	0	91,13	
106065206	VIA CAMPANIA	12	12,2	C6	6	7129	26	0	91,13	
106065207	VIA CAMPANIA	12	11,62	C6	6	7129	26	0	91,13	
106065208	VIA CAMPANIA	12	11,62	C6	6	7129	26	0	91,13	
106065301	VIA CAMPANIA	14	12	C6	6	7129	26	0	91,13	
106065302	VIA CAMPANIA	14	11,81	C6	6	7129	26	0	91,13	
106065303	VIA CAMPANIA	14	12,24	C6	6	7129	26	0	91,13	
106065304	VIA CAMPANIA	14	12	C6	6	7129	26	0	91,13	
106065305	VIA CAMPANIA	14	11,86	C6	6	7129	26	0	91,13	
106065306	VIA CAMPANIA	14	11,86	C6	6	7129	26	0	91,13	
106065307	VIA CAMPANIA	14	11,97	C6	6	7129	26	0	91,13	
106065308	VIA CAMPANIA	14	12	C6	6	7129	26	0	91,13	
106065401	VIA CAMPANIA	16	11,86	C6	6	7129	26	0	91,13	
106065402	VIA CAMPANIA	16	12,06	C6	6	7129	26	0	91,13	
106065403	VIA CAMPANIA	16	11,86	C6	6	7129	26	0	91,13	
106065404	VIA CAMPANIA	16	12,17	C6	6	7129	64	0	91,13	
106065405	VIA CAMPANIA	16	12,05	C6	6	7129	26	0	91,13	
106065406	VIA CAMPANIA	16	12,1	C6	6	7129	26	0	91,13	
106065407	VIA CAMPANIA	16	12,1	C6	6	7129	26	0	91,13	
106065408	VIA CAMPANIA	16	12,14	C6	6	7129	26	0	91,13	
106070101	VIALE DE GASPERI	67	96,24	A3	3	7129	26	746	14	654,61
106070102	VIALE DE GASPERI	67	96,11	A3	3	7129	26	746	15	654,61
106070103	VIALE DE GASPERI	67	95,84	A3	3	7129	26	746	16	654,61
106070104	VIALE DE GASPERI	67	96,23	A3	3	7129	26	746	17	654,61
106070105	VIALE DE GASPERI	67	95,92	A3	3	7129	26	746	18	654,61
106070106	VIALE DE GASPERI	67	96,17	A3	3	7129	26	746	19	654,61

CV

dati catastali

106070201	VIALE DE GASPERI	69	1	96,22	A3	3	7129	26	746	20	654,61	1
106070202	VIALE DE GASPERI	69	2	96,46	A3	3	7129	26	746	21	654,61	1
106070203	VIALE DE GASPERI	69	3	96,32	A3	3	7129	26	746	22	654,61	1
106070204	VIALE DE GASPERI	69	4	96,36	A3	3	7129	26	746	23	654,61	1
106070205	VIALE DE GASPERI	69	5	96,43	A3	3	7129	26	746	24	654,61	1
106070206	VIALE DE GASPERI	69	6	96,35	A3	3	7129	26	746	25	654,61	1
106075101	VIALE DE GASPERI	67		11,12	C6	7	7129	26	746		97,71	3
106075102	VIALE DE GASPERI	67		11,32	C6	7	7129	26	746		97,71	3
106075103	VIALE DE GASPERI	67		11,05	C6	7	7129	26	746		97,71	3
106075104	VIALE DE GASPERI	67		11,07	C6	7	7129	26	746		97,71	3
106075105	VIALE DE GASPERI	67		10,85	C6	7	7129	26	746		97,71	3
106075106	VIALE DE GASPERI	67		10,92	C6	7	7129	26	746		97,71	3
106075201	VIALE DE GASPERI	69		11,45	C6	7	7129	26	746		97,71	3
106075202	VIALE DE GASPERI	69		11,1	C6	7	7129	26	746		97,71	3
106075203	VIALE DE GASPERI	69		11,11	C6	7	7129	26	746		97,71	3
106075204	VIALE DE GASPERI	69		11,29	C6	7	7129	26	746		97,71	3
106075205	VIALE DE GASPERI	69		11,12	C6	7	7129	26	746		97,71	3
106075206	VIALE DE GASPERI	69		10,62	C6	7	7129	26	746		97,71	3
106080101	VIA EMILIA ROMAGNA	4	1	96,28	A3	3	7129	26	745	26	654,61	1
106080102	VIA EMILIA ROMAGNA	4	2	96,28	A3	3	7129	26	745	27	654,61	1
106080103	VIA EMILIA ROMAGNA	4	3	96,17	A3	3	7129	26	745	28	654,61	1
106080104	VIA EMILIA ROMAGNA	4	4	96,17	A3	3	7129	26	745	29	654,61	1
106080105	VIA EMILIA ROMAGNA	4	5	96,21	A3	3	7129	26	745	30	654,61	1
106080106	VIA EMILIA ROMAGNA	4	6	96,19	A3	3	7129	26	745	31	654,61	1
106080201	VIA EMILIA ROMAGNA	8	1	96,31	A3	3	7129	26	745	32	654,61	1
106080202	VIA EMILIA ROMAGNA	8	2	96,43	A3	3	7129	26	745	33	654,61	1
106080203	VIA EMILIA ROMAGNA	8	3	96,5	A3	3	7129	26	745	34	654,61	1
106080204	VIA EMILIA ROMAGNA	8	4	96,49	A3	3	7129	26	745	35	654,61	1
106080205	VIA EMILIA ROMAGNA	8	5	96,41	A3	3	7129	26	745	36	654,61	1
106080206	VIA EMILIA ROMAGNA	8	6	96,28	A3	3	7129	26	745	37	654,61	1
106080301	VIA EMILIA ROMAGNA	10	1	96,19	A3	3	7129	26	745	38	654,61	1
106080302	VIA EMILIA ROMAGNA	10	2	96,34	A3	3	7129	26	745	39	654,61	1
106080303	VIA EMILIA ROMAGNA	10	3	96,42	A3	3	7129	26	745	40	654,61	1
106080304	VIA EMILIA ROMAGNA	10	4	96,4	A3	3	7129	26	745	41	654,61	1
106080305	VIA EMILIA ROMAGNA	10	5	96,21	A3	3	7129	26	745	42	654,61	1
106080306	VIA EMILIA ROMAGNA	10	6	96,18	A3	3	7129	26	745	43	654,61	1

dati catastali

106090007	VIA SICILIA	1	7	96,22 A2	3	7129	26	754	16	755,32 1
106090008	VIA SICILIA	1	8	96,03 A2	3	7129	26	754	17	755,32 1
106095001	VIA SICILIA	1		12,14 C6	7	7129	26	754		106,6 3
106095002	VIA SICILIA	1		12,48 C6	7	7129	26	754		106,6 3
106095003	VIA SICILIA	1		12,37 C8	7	7129	26	754		106,6 3
106095004	VIA SICILIA	1		12,32 C6	7	7129	26	754		106,6 3
106095005	VIA SICILIA	1		12,17 C8	7	7129	26	754		106,6 3
106095006	VIA SICILIA	1		12,07 C8	7	7129	26	754		106,6 3
106095007	VIA SICILIA	1		12,07 C6	7	7129	26	754		106,6 3
106095008	VIA SICILIA	1		11,49 C6	7	7129	26	754		106,6 3
106100101	VIA SICILIA	3	1	96,43 A2	3	7129	26	749	26	755,32 1
106100102	VIA SICILIA	3	2	96,35 A2	3	7129	26	749	27	755,32 1
106100103	VIA SICILIA	3	3	96,32 A2	3	7129	26	749	28	755,32 1
106100104	VIA SICILIA	3	4	96,34 A2	3	7129	26	749	29	755,32 1
106100105	VIA SICILIA	3	5	96,23 A2	3	7129	26	749	30	755,32 1
106100106	VIA SICILIA	3	6	96,3 A2	3	7129	26	749	31	755,32 1
106100107	VIA SICILIA	3	7	95,92 A2	3	7129	26	749	32	755,32 1
106100108	VIA SICILIA	3	8	96,63 A2	3	7129	26	749	33	755,32 1
106100201	VIA SICILIA	5	1	96,81 A2	3	7129	26	749	34	755,32 1
106100202	VIA SICILIA	5	2	96,53 A2	3	7129	26	749	35	755,32 1
106100203	VIA SICILIA	5	3	96,53 A2	3	7129	26	749	36	755,32 1
106100204	VIA SICILIA	5	4	96,76 A2	3	7129	26	749	37	755,32 1
106100205	VIA SICILIA	5	5	96,31 A2	3	7129	26	749	38	755,32 1
106100206	VIA SICILIA	5	6	96,85 A2	3	7129	26	749	39	755,32 1
106100207	VIA SICILIA	5	7	96,49 A2	3	7129	26	749	40	755,32 1
106100208	VIA SICILIA	5	8	96,55 A2	3	7129	26	749	41	755,32 1
106100301	VIA SICILIA	7	1	96,48 A2	3	7129	26	749	42	755,32 1
106100302	VIA SICILIA	7	2	96,01 A2	3	7129	26	749	43	755,32 1
106100303	VIA SICILIA	7	3	96,12 A2	3	7129	26	749	44	755,32 1
106100304	VIA SICILIA	7	4	96,07 A2	3	7129	26	749	45	755,32 1
106100305	VIA SICILIA	7	5	96,44 A2	3	7129	26	749	46	755,32 1
106100306	VIA SICILIA	7	6	96,19 A2	3	7129	26	749	47	755,32 1
106100307	VIA SICILIA	7	7	96,75 A2	3	7129	26	749	48	755,32 1
106100308	VIA SICILIA	7	8	95,97 A2	3	7129	26	749	49	755,32 1
106105101	VIA SICILIA	3		12,13 C6	7	7129	26	749		106,6 3
106105102	VIA SICILIA	3		12,22 C6	7	7129	26	749		106,6 3

CV

datacatastali

106105103	VIA SICILIA	3		12,22 C6	7	7129	26	749		106,6 3
106105104	VIA SICILIA	3		12,22 C6	7	7129	26	749		106,6 3
106105105	VIA SICILIA	3		12,17 C6	7	7129	26	749		106,6 3
106105106	VIA SICILIA	3		12,27 C6	7	7129	26	749		106,6 3
106105107	VIA SICILIA	3		12,42 C6	7	7129	26	749		106,6 3
106105108	VIA SICILIA	3		12,08 C6	7	7129	26	749		106,6 3
106105201	VIA SICILIA	5		12,15 C6	7	7129	26	749		106,6 3
106105202	VIA SICILIA	5		12,19 C6	7	7129	26	749		106,6 3
106105203	VIA SICILIA	5		12,18 C6	7	7129	26	749		106,6 3
106105204	VIA SICILIA	5		12,21 C6	7	7129	26	749		106,6 3
106105205	VIA SICILIA	5		12,16 C6	7	7129	26	749		106,6 3
106105206	VIA SICILIA	5		12,31 C6	7	7129	26	749		106,6 3
106105207	VIA SICILIA	5		12,39 C6	7	7129	26	749		106,6 3
106105208	VIA SICILIA	5		12,02 C6	7	7129	26	749		106,6 3
106105301	VIA SICILIA	7		12,11 C6	7	7129	26	749		106,6 3
106105302	VIA SICILIA	7		12,14 C6	7	7129	26	749		106,6 3
106105303	VIA SICILIA	7		12,14 C6	7	7129	26	749		106,6 3
106105304	VIA SICILIA	7		12,13 C6	7	7129	26	749		106,6 3
106105305	VIA SICILIA	7		12,17 C6	7	7129	26	749		106,6 3
106105306	VIA SICILIA	7		12,17 C6	7	7129	26	749		106,6 3
106105307	VIA SICILIA	7		12,22 C6	7	7129	26	749		106,6 3
106105308	VIA SICILIA	7		12,06 C6	7	7129	26	749		106,6 3
106110101	VIA SICILIA	4	1	96,02 A2	3	7129	26	755	15	755,32 1
106110102	VIA SICILIA	4	2	95,88 A2	3	7129	26	755	16	755,32 1
106110103	VIA SICILIA	4	3	96,02 A2	3	7129	26	755	17	755,32 1
106110104	VIA SICILIA	4	4	95,68 A2	3	7129	26	755	18	755,32 1
106110105	VIA SICILIA	4	5	96,02 A2	3	7129	26	755	19	755,32 1
106110106	VIA SICILIA	4	6	95,88 A2	3	7129	26	755	501	755,32 1
106110107	VIA SICILIA	4	7	99,2 A2	3	7129	26	755	21	755,32 1
106110108	VIA SICILIA	4	8	96,47 A2	3	7129	26	755	22	755,32 1
106110201	VIA SICILIA	6	1	96,55 A2	3	7129	26	755	23	755,32 1
106110202	VIA SICILIA	6	2	97,11 A2	3	7129	26	755	24	755,32 1
106110203	VIA SICILIA	6	3	97,11 A2	3	7129	26	755	25	755,32 1
106110204	VIA SICILIA	6	4	96,55 A2	3	7129	26	755	26	755,32 1
106110205	VIA SICILIA	6	5	97,11 A2	3	7129	26	755	27	755,32 1
106110206	VIA SICILIA	6	6	96,35 A2	3	7129	26	755	28	755,32 1

dati catastali

106110207	VIA SICILIA	6	7	95,84 A2	3	7129	26	755	29	755,32 1
106110208	VIA SICILIA	6	8	96,74 A2	3	7128	26	755	30	755,32 1
106110301	VIA SICILIA	8	1	96,35 A2	3	7129	26	755	31	755,32 1
106110302	VIA SICILIA	8	2	96,26 A2	3	7129	26	755	32	755,32 1
106110303	VIA SICILIA	8	3	96,55 A2	3	7129	26	755	33	755,32 1
106110304	VIA SICILIA	8	4	96,12 A2	3	7129	26	755	34	755,32 1
106110305	VIA SICILIA	8	5	96,55 A2	3	7129	26	755	35	755,32 1
106110306	VIA SICILIA	8	6	96,55 A2	3	7129	26	755	36	755,32 1
106110307	VIA SICILIA	8	7	95,84 A2	3	7129	26	755	37	755,32 1
106110308	VIA SICILIA	8	8	96,74 A2	3	7128	26	755	38	755,32 1
0001061104N0	VIA TOSCANA	1		34,3 C1	9	7129	26	755	5	961,64 3
0001061104N1	VIA TOSCANA	3		34,3 C1	9	7129	26	755	6	995,99 3
0001061104N2	VIA TOSCANA	5		31,3 C1	9	7129	26	755	7	995,99 3
0001061104N3	VIA TOSCANA	7		34,85 C1	9	7129	26	755	8	995,99 3
0001061104N4	VIA TOSCANA	9	11	69,7 C1	9	7129	26	755	9	1957,63 3
0001061104N5	VIA TOSCANA	13		31 C1	9	7129	26	755	10	961,64 3
0001061104N6	VIA TOSCANA	15	17	69,35 C1	9	7129	26	755	11	1991,97 3
0001061104N7	VIA TOSCANA	19		30,95 C1	9	7129	26	755	12	824,27 3
0001061104N8	VIA TOSCANA	21		34,2 C1	9	7129	26	755	13	961,64 3
0001061104N9	VIA TOSCANA	23		34,2 C1	9	7129	26	755	14	961,64 3
106120001	VIA TOSCANA	25	1	78,16 A2	3	7129	26	756	9	813,42 1
106120002	VIA TOSCANA	25	2	95,64 A2	3	7129	26	756	11	755,32 1
106120003	VIA TOSCANA	25	3	78,35 A2	3	7129	26	756	10	813,42 1
106120004	VIA TOSCANA	25	4	78,53 A2	3	7129	26	756	12	697,22 1
106120005	VIA TOSCANA	25	5	95,94 A2	3	7129	26	756	14	755,32 1
106120006	VIA TOSCANA	25	6	80,73 A2	3	7129	26	756	13	813,42 1
106120007	VIA TOSCANA	25	7	78,42 A2	3	7129	26	756	15	813,42 1
106120008	VIA TOSCANA	25	8	95,95 A2	3	7129	26	756	17	755,32 1
106120009	VIA TOSCANA	25	9	78,16 A2	3	7129	26	756	16	755,32 1
106120010	VIA TOSCANA	25	10	78,26 A2	3	7129	26	756	18	697,22 1
106120011	VIA TOSCANA	25	11	96,21 A2	3	7129	26	756	20	755,32 1
106120012	VIA TOSCANA	25	12	78,68 A2	3	7129	26	756	19	813,42 1
106120013	VIA TOSCANA	25	13	78,34 A2	3	7129	26	756	21	813,42 1
106120014	VIA TOSCANA	25	14	96,38 A2	3	7129	26	756	23	755,32 1
106120015	VIA TOSCANA	25	15	78,68 A2	3	7129	26	756	22	813,42 1
106120016	VIA TOSCANA	25	16	78,41 A2	3	7129	26	756	24	813,42 1

CV

dati catastali

106120017	VIA TOSCANA	25	17	97,27 A2	3	7129	26	756	26	755,32 1
106120018	VIA TOSCANA	25	18	78,19 A2	3	7129	26	756	25	813,42 1
106120019	VIA TOSCANA	25	19	78,47 A2	3	7129	26	756	27	697,22 1
106120020	VIA TOSCANA	25	20	97,19 A2	3	7129	26	756	29	755,32 1
106120021	VIA TOSCANA	25	21	78,33 A2	3	7129	26	756	28	813,42 1
106120022	VIA TOSCANA	25	22	78,42 A2	3	7129	26	756	30	755,32 1
106120023	VIA TOSCANA	25	23	97,76 A2	3	7129	26	756	32	813,42 1
106120024	VIA TOSCANA	25	24	78,38 A2	3	7129	26	756	31	755,32 1
106120025	VIA TOSCANA	25	25	78,41 A2	3	7129	26	756	33	755,32 1
106120026	VIA TOSCANA	25	26	97,76 A2	3	7129	26	756	35	755,32 1
106120027	VIA TOSCANA	25	27	78,58 A2	3	7129	26	756	34	697,22 1
	VIA TOSCANA	25		D1		7129	26	756	2	332,08 5
0001061202N1	VIA TOSCANA	25		82,7 B4	4	7129	26	756	6	205,45 3
0001061202N2	VIA TOSCANA	25		191,1 B2	2	7129	26	756	7	421,43 3
	VIA TOSCANA	25		20 C2	4	7129	26	756	8	111,55 4
106130001	VIA UMBRIA	1	1	79,26 A2	3	7129	26	750	5	755,32 1
106130002	VIA UMBRIA	1	2	96,83 A2	3	7129	26	750	7	813,42 1
106130003	VIA UMBRIA	1	3	79,22 A2	3	7129	26	750	6	697,22 1
106130004	VIA UMBRIA	1	4	79,06 A2	3	7129	26	750	8	813,42 1
106130005	VIA UMBRIA	1	5	96,95 A2	3	7129	26	750	10	755,32 1
106130006	VIA UMBRIA	1	6	79,22 A2	3	7129	26	750	9	813,42 1
106130007	VIA UMBRIA	1	7	79,18 A2	3	7129	26	750	11	813,42 1
106130008	VIA UMBRIA	1	8	96,82 A2	3	7129	26	750	13	755,32 1
106130009	VIA UMBRIA	1	9	79,19 A2	3	7129	26	750	12	813,42 1
106130010	VIA UMBRIA	1	10	79,17 A2	3	7129	26	750	14	813,42 1
106130011	VIA UMBRIA	1	11	96,82 A2	3	7129	26	750	16	755,32 1
106130012	VIA UMBRIA	1	12	79,18 A2	3	7129	26	750	15	813,42 1
106130013	VIA UMBRIA	1	13	79,21 A2	3	7129	26	750	17	755,32 1
106130014	VIA UMBRIA	1	14	96,95 A2	3	7129	26	750	19	755,32 1
106130015	VIA UMBRIA	1	15	79,19 A2	3	7129	26	750	18	755,32 1
106130016	VIA UMBRIA	1	16	79,21 A2	3	7129	26	750	20	755,32 1
106130017	VIA UMBRIA	1	17	97,38 A2	3	7129	26	750	22	755,32 1
106130018	VIA UMBRIA	1	18	79,13 A2	3	7129	26	750	21	755,32 1
106130019	VIA UMBRIA	1	19	79,21 A2	3	7129	26	750	23	755,32 1
106130020	VIA UMBRIA	1	20	96,99 A2	3	7129	26	750	25	755,32 1
106130021	VIA UMBRIA	1	21	79,28 A2	3	7129	26	750	24	813,42 1

CV

dati catastali

106130022	VIA UMBRIA	1	22	79,24	A2	3	7129	26	750	26	697,22	1
106130023	VIA UMBRIA	1	23	96,98	A2	3	7129	26	750	26	755,32	1
106130024	VIA UMBRIA	1	24	79,27	A2	3	7129	26	750	26	697,22	1
106130025	VIA UMBRIA	1	25	78,2	A2	3	7129	26	750	26	697,22	1
106130026	VIA UMBRIA	1	26	96,96	A2	3	7129	26	750	26	755,32	1
106130027	VIA UMBRIA	1	27	79,19	A2	3	7129	26	750	26	697,22	1
	VIA UMBRIA	1		D1			7129	26	750	2	273,72	5
0001061302N1	VIA UMBRIA	1		274,39	B5	U	7129	26	750	4	255,96	3
106140101	VIA SARDEGNA	4	1	98,05	A3	3	7129	26	751	26	654,61	1
106140102	VIA SARDEGNA	4	2	98,43	A3	3	7129	26	751	27	654,61	1
106140103	VIA SARDEGNA	4	3	98,14	A3	3	7129	26	751	28	654,61	1
106140104	VIA SARDEGNA	4	4	98,65	A3	3	7129	0	751	29	654,61	1
106140105	VIA SARDEGNA	4	5	98,05	A3	3	7129	26	751	30	654,61	1
106140106	VIA SARDEGNA	4	6	98,68	A3	3	7129	26	751	31	654,61	1
106140201	VIA SARDEGNA	8	1	98,31	A3	3	7129	26	751	32	654,61	1
106140202	VIA SARDEGNA	8	2	97,81	A3	3	7129	26	751	33	654,61	1
106140203	VIA SARDEGNA	8	3	98,28	A3	3	7129	26	751	34	654,61	1
106140204	VIA SARDEGNA	8	4	97,89	A3	3	7129	26	751	35	654,61	1
106140205	VIA SARDEGNA	8	5	98,58	A3	3	7129	26	751	36	654,61	1
106140206	VIA SARDEGNA	8	6	98,09	A3	3	7129	26	751	37	654,61	1
106140301	VIA SARDEGNA	10	1	98,01	A3	3	7129	26	751	38	654,61	1
106140302	VIA SARDEGNA	10	2	98,13	A3	3	7129	26	751	39	654,61	1
106140303	VIA SARDEGNA	10	3	98,12	A3	3	7129	26	751	40	654,61	1
106140304	VIA SARDEGNA	10	4	98,12	A3	3	71290	26	751	41	654,61	1
106140305	VIA SARDEGNA	10	5	98	A3	3	7129	26	751	42	654,61	1
106140306	VIA SARDEGNA	10	6	98,24	A3	3	7129	26	751	43	654,61	1
106140401	VIA SARDEGNA	14	1	97,71	A3	3	7129	26	751	44	654,61	1
106140402	VIA SARDEGNA	14	2	98,05	A3	3	7129	26	751	45	654,61	1
106140403	VIA SARDEGNA	14	3	97,78	A3	3	7129	*26	751	46	654,61	1
106140404	VIA SARDEGNA	14	4	97,58	A3	3	7129	26	751	47	654,61	1
106140405	VIA SARDEGNA	14	5	97,5	A3	3	7129	26	751	48	654,61	1
106140406	VIA SARDEGNA	14	6	98	A3	3	7129	26	751	49	654,61	1
106145101	VIA SARDEGNA	4		10,43	C6	7	7129	26	751	2	88,83	3
106145102	VIA SARDEGNA	4		10,56	C6	7	7129	26	751	5	97,71	3
106145103	VIA SARDEGNA	4		10,84	C6	7	7129	26	751	3	97,71	3
106145104	VIA SARDEGNA	4		10,92	C6	7	7129	26	751	6	97,71	3

CV

dati catastali

106145105	VIA SARDEGNA	4	11,31 C6	7	7129	26	751	4	106,6 3
106145106	VIA SARDEGNA	4	11,41 C6	7	7129	26	751	7	108,6 3
106145201	VIA SARDEGNA	8	10,47 C6	7	7129	26	751	8	97,71 3
106145202	VIA SARDEGNA	8	10,53 C6	7	7129	26	751	11	97,71 3
106145203	VIA SARDEGNA	8	10,96 C6	7	7129	26	751	9	97,71 3
106145204	VIA SARDEGNA	8	11 C6	7	7129	26	751	12	97,71 3
106145205	VIA SARDEGNA	8	11,21 C6	7	7129	26	751	10	97,71 3
106145206	VIA SARDEGNA	8	11,31 C6	7	7129	26	751	13	106,6 3
106145301	VIA SARDEGNA	10	10,45 C6	7	7129	26	751	14	88,83 3
106145302	VIA SARDEGNA	10	10,55 C6	7	7129	26	751	17	97,71 3
106145303	VIA SARDEGNA	10	10,91 C6	7	7129	26	751	15	97,71 3
106145304	VIA SARDEGNA	10	11,01 C6	7	7129	26	751	18	97,71 3
106145305	VIA SARDEGNA	10	11,26 C6	7	7129	26	751	16	97,71 3
106145306	VIA SARDEGNA	10	11,36 C6	7	7129	26	751	19	97,71 3
106145401	VIA SARDEGNA	14	10,42 C6	7	7129	26	751	20	97,71 3
106145402	VIA SARDEGNA	14	10,58 C6	7	7129	26	751	23	97,71 3
106145403	VIA SARDEGNA	14	10,95 C6	7	7129	26	751	21	97,71 3
106145404	VIA SARDEGNA	14	11,09 C6	7	7129	26	751	24	97,71 3
106145405	VIA SARDEGNA	14	11,29 C6	7	7129	26	751	22	97,71 3
106145406	VIA SARDEGNA	14	11,35 C6	7	7129	26	751	26	106,6 3
	VIA C.CALISSE	snc	11 C6			23	980	2	n.c. 3
	VIA C.CALISSE	snc	11 C6			23	980	3	n.c. 3
	VIA C.CALISSE	snc	11 C6			23	980	4	n.c. 3
	VIA C.CALISSE	snc	11 C6			23	980	5	n.c. 3
	VIA C.CALISSE	snc	11 C6			23	980	6	n.c. 3
	VIA C.CALISSE	snc	11 C6			23	980	7	n.c. 3
	VIA C.CALISSE	snc	11 C6			23	980	8	n.c. 3
	VIA C.CALISSE	snc	11 C6			23	980	9	n.c. 3
	VIA C.CALISSE	snc	11 C6			23	980	10	n.c. 3
	VIA C.CALISSE	snc	11 C6			23	980	11	n.c. 3
	VIA C.CALISSE	snc	11 C6			23	980	12	n.c. 3
	VIA C.CALISSE	snc	11 C6			23	980	13	n.c. 3
	VIA C.CALISSE	snc	11 C6			23	980	14	n.c. 3
	VIA C.CALISSE	snc	11 C6			23	980	15	n.c. 3
	VIA C.CALISSE	snc	11 C6			23	980	16	n.c. 3
	VIA C.CALISSE	snc	11 C6			23	980	17	n.c. 3

CV

dati catastali

VIA C.CALISSE	snc	11 C6	23	980	18	n.c. 3
VIA C.CALISSE	snc	11 C6	23	980	19	n.c. 3
VIA C.CALISSE	snc	11 C6	23	980	20	n.c. 3
VIA C.CALISSE	snc	11 C6	23	980	21	n.c. 3
VIA C.CALISSE	snc	11 C6	23	980	22	n.c. 3
VIA C.CALISSE	snc	11 C6	23	980	23	n.c. 3
VIA C.CALISSE	snc	11 C6	23	980	24	n.c. 3
VIA C.CALISSE	snc	11 C6	23	980	25	n.c. 3
VIA C.CALISSE	snc	11 C6	23	980	26	n.c. 3
VIA C.CALISSE	snc	11 C6	23	980	27	n.c. 3
VIA C.CALISSE	snc	11 C6	23	980	28	n.c. 3
VIA C.CALISSE	snc	11 C6	23	980	29	n.c. 3
VIA C.CALISSE	snc	11 C6	23	980	30	n.c. 3
VIA C.CALISSE	snc	11 C6	23	980	31	n.c. 3
VIA C.CALISSE	snc	11 C6	23	980	32	n.c. 3
VIA C.CALISSE	snc	11 C6	23	980	33	n.c. 3
VIA C.CALISSE	snc	11 C6	23	980	34	n.c. 3
VIA C.CALISSE	snc	11 C6	23	980	35	n.c. 3
VIA C.CALISSE	snc	11 C6	23	980	36	n.c. 3
VIA C.CALISSE	snc	11 C6	23	980	37	n.c. 3
VIA C.CALISSE	snc	11 C6	23	980	38	n.c. 3
VIA C.CALISSE	snc	11 C6	23	980	39	n.c. 3
VIA C.CALISSE	snc	11 C6	23	980	40	n.c. 3
VIA C.CALISSE	snc	11 C6	23	980	41	n.c. 3
VIA C.CALISSE	snc	11 C6	23	980	42	n.c. 3
VIA C.CALISSE	snc	11 C6	23	980	43	n.c. 3
VIA C.CALISSE	snc	11 C6	23	980	44	n.c. 3
VIA C.CALISSE	snc	11 C6	23	980	45	n.c. 3
VIA C.CALISSE	snc	11 C6	23	980	46	n.c. 3
VIA C.CALISSE	snc	11 C6	23	980	47	n.c. 3
VIA C.CALISSE	snc	11 C6	23	980	48	n.c. 3
VIA C.CALISSE	snc	11 C6	23	980	49	n.c. 3
VIA C.CALISSE	snc	11 C6	23	980	50	n.c. 3
VIA C.CALISSE	snc	11 C6	23	980	51	n.c. 3
VIA C.CALISSE	snc	11 C6	23	980	52	n.c. 3
VIA C.CALISSE	snc	11 C6	23	980	53	n.c. 3

daticastalli

VIA C.CALISSE	snc	11 C6	23	980	54	n.c. 3
VIA C.CALISSE	snc	11 C6	23	980	55	n.c. 3
VIA C.CALISSE	snc	11 C6	23	980	56	n.c. 3
VIA C.CALISSE	snc	11 C6	23	980	57	n.c. 3
VIA C.CALISSE	snc	11 C6	23	980	58	n.c. 3
VIA C.CALISSE	snc	11 C6	23	980	59	n.c. 3
VIA C.CALISSE	snc	11 C6	23	980	60	n.c. 3
VIA C.CALISSE	snc	11 C6	23	980	61	n.c. 3
VIA C.CALISSE	snc	11 C6	23	980	62	n.c. 3
VIA C.CALISSE	snc	11 C6	23	980	63	n.c. 3
VIA C.CALISSE	snc	11 C6	23	980	64	n.c. 3
VIA C.CALISSE	snc	11 C6	23	980	65	n.c. 3
VIA C.CALISSE	snc	11 C6	23	980	66	n.c. 3
VIA C.CALISSE	snc	11 C6	23	980	67	n.c. 3
VIA C.CALISSE	snc	11 C6	23	980	68	n.c. 3
VIA C.CALISSE	snc	11 C6	23	980	69	n.c. 3
VIA C.CALISSE	snc	11 C6	23	980	70	n.c. 3
VIA C.CALISSE	snc	11 C6	23	980	71	n.c. 3
VIA C.CALISSE	snc	11 C6	23	980	72	n.c. 3
VIA C.CALISSE	snc	11 C6	23	980	73	n.c. 3
VIA C.CALISSE	snc	11 C6	23	980	74	n.c. 3
VIA C.CALISSE	snc	11 C6	23	980	75	n.c. 3
VIA C.CALISSE	snc	11 C6	23	980	76	n.c. 3
VIA C.CALISSE	snc	11 C6	23	980	77	n.c. 3
VIA C.CALISSE	snc	11 C6	23	980	78	n.c. 3
VIA C.CALISSE	snc	11 C6	23	980	79	n.c. 3
VIA C.CALISSE	snc	11 C6	23	980	80	n.c. 3
VIA C.CALISSE	snc	11 C6	23	980	81	n.c. 3
VIA C.CALISSE	snc	11 C6	23	980	82	n.c. 3
VIA C.CALISSE	snc	11 C6	23	980	83	n.c. 3
VIA C.CALISSE	snc	11 C6	23	980	84	n.c. 3
VIA C.CALISSE	snc	11 C6	23	980	85	n.c. 3
VIA C.CALISSE	snc	11 C6	23	980	86	n.c. 3
VIA C.CALISSE	snc	11 C6	23	980	87	n.c. 3
VIA C.CALISSE	snc	11 C6	23	980	88	n.c. 3

dati catastali

VIA C. CALISSE	snc	11 C6	23	980	89	n.c. 3
VIA C. CALISSE	snc	11 C6	23	980	90	n.c. 3
VIA C. CALISSE	snc	11 C6	23	980	91	n.c. 3
VIA C. CALISSE	snc	11 C6	23	980	92	n.c. 3
VIA C. CALISSE	snc	11 C6	23	980	93	n.c. 3
VIA C. CALISSE	snc	11 C6	23	980	94	n.c. 3
VIA C. CALISSE	snc	11 C6	23	980	95	n.c. 3
VIA C. CALISSE	snc	11 C6	23	980	96	n.c. 3
VIA C. CALISSE	snc	11 C6	23	980	97	n.c. 3
VIA C. CALISSE	snc	11 C6	23	980	98	n.c. 3
VIA C. CALISSE	snc	11 C6	23	980	99	n.c. 3
VIA C. CALISSE	snc	11 C6	23	980	100	n.c. 3
VIA C. CALISSE	snc	11 C6	23	980	101	n.c. 3
VIA C. CALISSE	snc	11 C6	23	980	102	n.c. 3
VIA C. CALISSE	snc	11 C6	23	980	103	n.c. 3
VIA C. CALISSE	snc	11 C6	23	980	104	n.c. 3
VIA C. CALISSE	snc	11 C6	23	980	105	n.c. 3
VIA C. CALISSE	snc	11 C6	23	980	106	n.c. 3
VIA C. CALISSE	snc	11 C6	23	980	107	n.c. 3
VIA C. CALISSE	snc	11 C6	23	980	108	n.c. 3
VIA C. CALISSE	snc	11 C6	23	980	109	n.c. 5
VIA C. CALISSE	snc	36 C1	17	77 79	1	n.c. 4
VIA DON MILANI	2C	680,18 A10			1	n.c. 3
L.GO S.B.NICOLA	10	A10			2	n.c. 3
L.GO S.B.NICOLA	10	A10				288,55 3
VIA APOLLodoro	57 i	80,6 A4	3187	993		n.c. 4
VIA ABRUZZO	2	192 C2	26	367a		n.c. 5
VIA ABRUZZO	4	254 D1	26	367 b		n.c. 5
CONDUZIONE	1= ALLOGGI A LOCAZIONE					
	2= ALLOGGI CEDUTI					
	3= LOCALI A LOCAZIONE					
	4= LOCALI IN USO IACP					
	5= CABINE E SERVIZI					
	6= LOCALI CEDUTI					
	7= POSTI AUTO SCOPERTI					

RIEPILOGO

ALLOGGI DI PROPRIETÀ' IACP	n° 1814
LOCALI DI PROPRIETÀ' IACP	n° 130
GARAGES DI PROPRIETÀ' IACP	n° 354
POSTI AUTO COPERTI	n° 120



ELABORATO B2

DEL ...

186



ISTITUTO AUTONOMO PER LE CASE POPOLARI DI CIVITAVECCHIA

ART.17 L.R. 03.09.2002 n° 30 RICOGNIZIONE BENI PATRIMONIALI

Il presente elaborato è composto di N° 1 pagina + 1



IL DIRIGENTE GENERALE

dr. ing. Arturo Nanni



Q



ISTITUTO AUTONOMO PER LE CASE POPOLARI DI CIVITAVECCHIA

ART. 17 L. R. 03.09.2002 N° 30 - RICOGNIZIONE BENI PATRIMONIALI

TERRENI IACP DI PROPRIETA'

NUMERO	UBICAZIONE	FOGLIO	PARTICELLA	SUPERF.
1	VIA ISONZO N. 3 (EX INCIS)	19	183	5778
2	VIALE G. BACCCELLI N. 83 - 85	23	211	852
3	TERRENI EX GESCAL - VIGNA GORDIANI	24	43/p (ex 42, 43, 799, 800, 801)	non definita
4	TERRENI EX GESCAL - VIGNA GORDIANI	24	41/p	non definita



ISTITUTO AUTONOMO PER LE CASE POPOLARI DI CIVITAVECCHIA

Art.17 L.R. 03.09.2002 N°30 - RICOGNIZIONE BENI PATRIMONIALI

IMMOBILI IACP VENDUTI - IN GESTIONE

Immob	Indirizzo	Nr.	Interno	Sup. netta	Categ.	Classe	Partita	Foglio	Mappale	Sub.	Rendita Cond.
101070001	VIA XVI SETTEMBRE	19	1	68,4 A4	3	1088	19	30		1	234,99 2
101110002	VIA XVI SETTEMBRE	44	2	68,25 A4	3	1088	19	24		6	369,27 2
101110003	VIA XVI SETTEMBRE	44	3	58,43 A4	3	1088	19	24		7	302,13 2
101110004	VIA XVI SETTEMBRE	44	4	68,25 A4	3	1088	19	24		8	369,27 2
0001011100N3	VIA XVI SETTEMBRE	46		32,6 C1	2	1088	19	24		3	402,11 6
0001011100N4	VIA XVI SETTEMBRE	48		25,71 C1	3	1088	19	24		4	317,16 6
101170101	VIA A. FIORI	4	1	55,44 A4	3	1088	24	543		3	207,87 2
101170102	VIA A. FIORI	4	2	56,77 A4	3	1088	24	543		4	207,87 2
101170104	VIA A. FIORI	4	4	56,77 A4	3	1088	24	543		6	207,87 2
101170105	VIA A. FIORI	4	5	55,44 A4	3	1088	24	543		7	207,87 2
101170106	VIA A. FIORI	4	6	56,77 A4	3	1088	24	543		8	207,87 2
101170108	VIA A. FIORI	4	8	56,77 A4	3	1088	24	543		10	207,87 2
101170201	VIA A. FIORI	6	1	55,44 A4	3	1088	24	543		11	207,87 2
101170202	VIA A. FIORI	6	2	56,77 A4	3	1088	24	543		12	207,87 2
101170203	VIA A. FIORI	6	3	55,44 A4	3	1088	24	543		13	207,87 2
101170204	VIA A. FIORI	6	4	56,77 A4	3	1088	24	543		14	207,87 2
101170206	VIA A. FIORI	6	6	56,77 A4	3	1088	24	543		16	207,87 2
101170208	VIA A. FIORI	6	8	56,77 A4	3	1088	24	543		18	207,87 2
101250106	VIA F. MATTEI	4	6	95,6 A2	3	10374	24	1562		28	813,42 2
101250202	VIA F. MATTEI	6	2	98,53 A2	3	10374	24	1562		32	813,42 2
101250204	VIA F. MATTEI	6	4	98,49 A2	3	10374	24	1562		34	813,42 2
101250301	VIA F. MATTEI	8	1	94,46 A2	3	10374	24	1562		39	813,42 2
101250302	VIA F. MATTEI	8	2	81,69 A2	3	10374	24	1562		40	697,22 2
101250303	VIA F. MATTEI	8	3	94,32 A2	3	10674	24	1562		41	697,22 2
101250307	VIA F. MATTEI	8	7	94,26 A2	3	10374	24	1562		45	813,42 2
101250308	VIA F. MATTEI	8	8	81,95 A2	3	10374	24	1562		46	697,22 2
101260103	VIA F. MATTEI	12	3	96,97 A2	3	10376	24	1564		29	813,42 2

101260208	VIA F. MATTEI	14	8	80,58	A2	3	10376	24	1564	42	813,42	2
101260303	VIA F. MATTEI	16	3	95,52	A2	3	10376	24	1564	45	813,42	2
101700101	VIALE MATTEOTTI	64A	1	71,37	A3	1	1088	20	937	9	348,65	2
101700102	VIALE MATTEOTTI	64A	2	54,72	A3	1	1088	20	937	10	271,17	2
101700103	VIALE MATTEOTTI	64A	3	60,19	A3	1	1088	20	937	11	271,17	2
101700104	VIALE MATTEOTTI	64A	4	71,37	A3	1	1088	20	937	12	348,65	2
101700105	VIALE MATTEOTTI	64A	5	54,72	A3	1	1088	20	937	13	271,17	2
101700106	VIALE MATTEOTTI	64A	6	60,19	A3	1	1088	20	937	14	271,17	2
101700107	VIALE MATTEOTTI	64A	7	71,37	A3	1	1088	20	937	15	348,65	2
101700108	VIALE MATTEOTTI	64A	8	54,72	A3	1	1088	20	937	16	271,17	2
101700109	VIALE MATTEOTTI	64A	9	60,19	A3	1	1088	20	937	17	271,17	2
101700110	VIALE MATTEOTTI	64A	10	71,37	A3	1	1088	20	937	18	348,65	2
101700111	VIALE MATTEOTTI	64A	11	54,72	A3	1	1088	20	937	19	271,17	2
101700112	VIALE MATTEOTTI	64A	12	60,19	A3	1	1088	20	937	20	271,17	2
101700201	VIALE MATTEOTTI	64B	1	72,45	A3	1	1088	20	937	21	348,65	2
101700202	VIALE MATTEOTTI	64B	2	54,06	A3	1	1088	20	937	22	309,87	2
101700203	VIALE MATTEOTTI	64B	3	63,5	A3	1	1088	20	937	23	309,87	2
101700204	VIALE MATTEOTTI	64B	4	72,45	A3	1	1088	20	937	24	348,61	2
101700205	VIALE MATTEOTTI	64B	5	54,06	A3	1	1088	20	937	25	309,87	2
101700206	VIALE MATTEOTTI	64B	6	63,5	A3	1	1088	20	937	26	309,87	2
101700207	VIALE MATTEOTTI	64B	7	72,45	A3	1	1088	20	937	27	348,61	2
101700208	VIALE MATTEOTTI	64B	8	54,06	A3	1	1088	20	937	28	309,87	2
101700209	VIALE MATTEOTTI	64B	9	63,5	A3	1	1088	20	937	29	309,87	2
101700210	VIALE MATTEOTTI	64B	10	72,45	A3	1	1088	20	937	30	348,61	2
101700211	VIALE MATTEOTTI	64B	11	54,06	A3	1	1088	20	937	31	309,87	2
101700212	VIALE MATTEOTTI	64B	12	63,5	A3	1	1088	20	937	32	309,87	2
101700301	VIALE MATTEOTTI	66	1	52,03	A3	1	1088	20	937	35	309,87	2
101700303	VIALE MATTEOTTI	66	3	52,03	A3	1	1088	20	937	37	309,87	2
101700304	VIALE MATTEOTTI	66	4	53,63	A3	1	1088	20	937	38	309,87	2
101700306	VIALE MATTEOTTI	66	6	53,63	A3	1	1088	20	937	40	309,87	2
101700401	VIALE MATTEOTTI	68D	1	71,35	A3	1	1088	20	937	46	348,61	2
101700402	VIALE MATTEOTTI	68D	2	55,13	A3	1	1088	20	937	47	309,87	2
101700403	VIALE MATTEOTTI	68D	3	63,9	A3	1	1088	20	937	48	309,87	2
101700405	VIALE MATTEOTTI	68D	5	55,13	A3	1	1088	20	937	50	309,87	2
101700406	VIALE MATTEOTTI	68D	6	63,9	A3	1	1088	20	937	51	309,87	2
101700407	VIALE MATTEOTTI	68D	7	72,8	A3	1	1088	20	937	52	348,61	2

101700408	VIALE MATTEOTTI	68D	8	55,13	A3	1	1088	20	937	53	309,87	2
101700409	VIALE MATTEOTTI	68D	9	63,9	A3	1	1088	20	937	54	309,87	2
101700410	VIALE MATTEOTTI	68D	10	72,8	A3	1	1088	20	937	55	348,61	2
101700411	VIALE MATTEOTTI	68D	11	55,13	A3	1	1088	20	937	56	309,87	2
101700412	VIALE MATTEOTTI	68D	12	63,9	A3	1	1088	20	937	57	309,87	2
101700504	VIALE MATTEOTTI	68E	4	70,91	A3	1	1088	20	937	61	348,61	2
101700505	VIALE MATTEOTTI	68E	5	50,94	A3	1	1088	20	937	62	309,87	2
101700506	VIALE MATTEOTTI	68E	6	59,86	A3	1	1088	20	937	63	309,87	2
101700507	VIALE MATTEOTTI	68E	7	70,91	A3	1	1088	20	937	64	348,61	2
101700508	VIALE MATTEOTTI	68E	8	50,94	A3	1	1088	20	937	65	309,87	2
101700511	VIALE MATTEOTTI	68E	11	50,94	A3	1	1088	20	937	68	309,87	2
101700512	VIALE MATTEOTTI	68E	12	59,86	A3	1	1088	20	937	69	309,87	2
101850003	VIA LEPANTO	10	3	81,97	A3	3	10373	24	1561	12	553,9	2
101850005	VIA LEPANTO	10	5	81,6	A3	3	10373	24	1561	14	553,9	2
101855003	VIA LEPANTO	10	10	13,36	C6	7	10373	24	1561	4	115,48	6
101855005	VIA LEPANTO	10	10	14,54	C6	7	10373	24	1561	6	133,25	6
101860106	VIA I BANDIERA	2	8	80,64	A3	3	10375	24	1563	12	553,9	2
101860301	VIA I BANDIERA	6	1	82,91	A3	3	10375	24	1563	22	604,25	2
101860306	VIA I BANDIERA	6	6	82,96	A3	3	10375	24	1563	25	604,25	2
101860308	VIA I BANDIERA	6	8	82,79	A3	3	10375	24	1563	27	604,25	2
101860402	VIA I BANDIERA	8	2	80,84	A3	3	10375	24	1563	29	604,25	2
101860403	VIA I BANDIERA	8	3	83,2	A3	3	10375	24	1563	32	604,25	2
101860404	VIA I BANDIERA	8	4	80,68	A3	3	10375	24	1563	31	604,25	2
101860406	VIA I BANDIERA	8	6	80,73	A3	3	10375	24	1563	33	604,25	2
101860408	VIA I BANDIERA	8	8	79,71	A3	3	10375	24	1563	35	604,25	2
101870105	VIA GALLEI	2	5	84,74	A3	3	10377	24	1565	8	604,25	2
101870106	VIA GALLEI	2	6	83,08	A3	3	10377	24	1565	9	604,25	2
101870202	VIA GALLEI	4	2	84,82	A3	3	10377	24	1565	13	604,25	2
101870206	VIA GALLEI	4	6	84,59	A3	3	10377	24	1565	17	604,25	2
101870301	VIA GALLEI	6	1	80,85	A3	3	10377	24	1565	21	604,25	2
101870403	VIA GALLEI	8	3	83,96	A3	3	10377	24	1564	31	604,25	2
101870406	VIA GALLEI	8	6	82,13	A3	3	10377	24	1565	32	604,25	2
101870407	VIA GALLEI	8	7	83,86	A3	3	10377	24	1565	35	604,25	2
102200103	VIA DON MINZONI	9	3	77,35	A3	2	3393	26	315	3	400,25	2
102200104	VIA DON MINZONI	9	4	75,83	A3	2	3393	26	315	4	400,25	2
102200105	VIA DON MINZONI	9	5	77,35	A3	2	3393	26	315	5	400,25	2

102200107	VIA DON MINZONI	9	7	77,35 A3	2	3393	26	315	7	400,25 2	
102200205	VIA DON MINZONI	25	5	77,35 A3	2	3393	26	315	13	400,25 2	
102200206	VIA DON MINZONI	25	6	75,83 A3	2	3393	26	315	14	400,25 2	
102200208	VIA DON MINZONI	25	8	75,83 A3	2	3393	26	315	16	400,25 2	
102200302	VIA DON MINZONI	41	2	75,83 A3	2	3393	26	315	18	400,25 2	
102200306	VIA DON MINZONI	41	6	75,83 A3	2	3393	26	315	22	400,25 2	
102210204	VIALE DE GASPERI	18	4	98,6 A3	3	7129	26	736	36	654,61 2	
102210208	VIALE DE GASPERI	18	8	98,6 A3	3	7129	26	736	40	654,61 2	
102210402	VIALE DE GASPERI	22	2	98,6 A3	3	7129	26	736	50	654,61 2	
102210404	VIALE DE GASPERI	22	4	98,6 A3	3	7129	26	736	52	654,61 2	
102210406	VIALE DE GASPERI	22	6	98,6 A3	3	7129	26	736	54	654,61 2	
102210502	VIALE DE GASPERI	24	2	97,43 A3	3	7129	26	736	58	654,61 2	
102210503	VIALE DE GASPERI	24	3	97,43 A3	3	7129	26	736	61	654,61 2	
102210601	VIALE DE GASPERI	26	1	97,43 A3	3	7129	26	736	67	654,61 2	
102210607	VIALE DE GASPERI	26	7	97,43 A3	3	7129	26	736	73	654,61 2	
102220102	PIAZZALE DI VITTORIO	5	2	74,49 A3	2	3393	26	319	2	400,25 2	
102220201	PIAZZALE DI VITTORIO	14	1	76,04 A3	2	3393	26	319	9	400,25 2	
102220202	PIAZZALE DI VITTORIO	14	2	75,54 A3	2	3393	26	319	10	400,25 2	
102220205	PIAZZALE DI VITTORIO	14	5	77,05 A3	2	3393	26	319	13	400,25 2	
102220206	PIAZZALE DI VITTORIO	14	6	75,54 A3	2	3393	26	319	14	400,25 2	
102220308	PIAZZALE DI VITTORIO	23	8	75,54 A3	2	3393	26	319	24	400,25 2	
102230104	PIAZZALE DI VITTORIO	32	4	74,7 A3	2	1088	26	320	4	400,25 2	
102230106	PIAZZALE DI VITTORIO	32	6	77,13 A3	2	1088	26	320	6	400,25 2	
102230108	PIAZZALE DI VITTORIO	32	8	77,13 A3	2	1088	26	320	8	400,25 2	
102230201	PIAZZALE DI VITTORIO	40	1	77,57 A3	2	1088	26	320	9	400,25 2	
102230202	PIAZZALE DI VITTORIO	40	2	77,13 A3	2	1088	26	320	10	400,25 2	
102230206	PIAZZALE DI VITTORIO	40	6	77,13 A3	2	1088	26	320	14	400,25 2	
102230207	PIAZZALE DI VITTORIO	40	7	71,52 A3	2	1088	23	320	15	400,25 2	
102230208	PIAZZALE DI VITTORIO	40	8	78,48 A3	2	1088	26	320	16	400,25 2	
102240102	PIAZZALE DI VITTORIO	49	2	77,12 A3	2	1088	26	321	2	400,25 2	
102240103	PIAZZALE DI VITTORIO	49	3	76,57 A3	2	1088	26	321	3	400,25 2	
102240104	PIAZZALE DI VITTORIO	49	4	77,12 A3	2	1088	26	321	4	400,25 2	
102240105	PIAZZALE DI VITTORIO	49	5	76,57 A3	2	1088	26	321	5	400,25 2	
102240106	PIAZZALE DI VITTORIO	49	6	77,12 A3	2	1088	26	321	6	400,25 2	
102240202	PIAZZALE DI VITTORIO	58	2	76,06 A3	2	1088	26	321	10	400,25 2	
102240203	PIAZZALE DI VITTORIO	58	3	75,55 A3	2	1088	26	321	11	400,25 2	
102240204	PIAZZALE DI VITTORIO	58	4	76,06 A3	2	1088	26	321	12	400,25 2	

102240205	PIAZZALE DI VITTORIO	58	5	76,57 A3	2	1088	26	321	13	400,25 2	
102240207	PIAZZALE DI VITTORIO	58	7	76,57 A3	2	1088	26	321	15	400,25 2	
102240301	PIAZZALE DI VITTORIO	67	1	76,57 A3	2	1088	26	321	17	400,25 2	
102240303	PIAZZALE DI VITTORIO	67	3	76,57 A3	2	1088	26	321	19	400,25 2	
2360302	P.LE BRUNO BUOZZI	23	2	75,89 A3	2	3537	26	316	18	400,25 2	
2370101	P.LE BRUNO BUOZZI	32	1	76,31 A3	2	3537	26	317	1	360,23 2	
103030002	VIA ISONZO	3F	2	77,61 A3	2	1076	19	213	2	451,9 2	
103030003	VIA ISONZO	3F	3	66,41 A3	2	1076	19	213	3	451,9 2	
103030004	VIA ISONZO	3F	4	73,59 A3	2	1076	19	213	4	451,9 2	
103030006	VIA ISONZO	3F	6	67,01 A3	2	1076	19	213	6	451,9 2	
103030007	VIA ISONZO	3F	7	75,86 A3	2	1076	19	213	7	451,9 2	
103030008	VIA ISONZO	3F	8	82,87 A3	2	1076	19	213	8	451,9 2	
103030009	VIA ISONZO	3F	9	71 A3	2	1076	19	213	9	451,9 2	
103030010	VIA ISONZO	3F	10	76,31 A3	2	1076	19	213	10	451,9 2	
103030012	VIA ISONZO	3F	12	73,41 A3	2	1076	19	213	12	451,9 2	
CONDUZIONE: 1= ALLOGGI A LOCAZIONE											
2= ALLOGGI CEDUTI											
3= LOCALI A LOCAZIONE											
4= LOCALI IN USO IACP											
5= CABINE E SERVIZI											
6= LOCALI CEDUTI											
7= POSTI AUTO SCOPERTI											

RIEPILOGO

ALLOGGI DI PROPRIETA' DI ALTRI - GESTITI -	n° 146
LOCALI DI PROPRIETA' DI ALTRI - GESTITI -	n° 2



ELABORATO B4

11/09/2003


186



ISTITUTO AUTONOMO PER LE CASE POPOLARI DI CIVITAVECCHIA


ART.17 I.R. 03.09.2002 n° 30 RICOGNIZIONE BENI PATRIMONIALI

Il presente elaborato è composto di N° 15 pagine +1



IL DIRIGENTE GENERALE

di ~~ing. Maurizio~~ *Amorini*



A large, stylized handwritten signature in black ink.



A small, circular handwritten mark or stamp.

ISTITUTO AUTONOMO PER LE CASE POPOLARI DI CIVITAVECCHIA

ART.17 L.R.03.09.2002 N°30 - RICOGNIZIONE BENI PATRIMONIALI

IMMOBILI DELLO STATO GESTITI DALLO IACP - A LOCAZIONE

Immob	Indirizzo	Nr.	Interno	Sup. netta	Categ.	Classe	Partita	Foglio	Mappale	Sub.	Rendita Cond.
101320101	VIA AMBA ARADAM	22		53,5 A5	2	574	16	344	344	1	144,61 1
101320201	VIA AMBA ARADAM	24		45,36 A5	2	574	16	344	344	2	144,61 1
101320301	VIA AMBA ARADAM	28		55,89 A5	2	574	16	344	344	3	144,61 1
101320401	VIA AMBA ARADAM	28		53,74 A5	2	574	16	344	344	4	144,61 1
101320501	VIA AMBA ARADAM	30		53,49 A5	2	574	16	344	344	5	144,61 1
101320601	VIA AMBA ARADAM	32		45,93 A5	2	574	16	344	344	6	144,61 1
101320701	VIA AMBA ARADAM	34		56,64 A5	2	574	16	344	344	7	144,61 1
101320801	VIA AMBA ARADAM	36		48,22 A5	2	574	16	344	344	8	144,61 1
101320901	VIA AMBA ARADAM	38		56,55 A5	2	574	16	344	344	9	144,61 1
101321001	VIA AMBA ARADAM	40		48,98 A5	2	574	16	344	344	10	144,61 1
101321101	VIA AMBA ARADAM	42		50,45 A5	2	574	16	344	344	11	144,61 1
101321201	VIA AMBA ARADAM	44		53,87 A5	2	574	16	344	344	12	144,61 1
101330102	VIALE MATTEOTTI	21	2	40,24 A4	2	574	20	374	374	14	178,18 1
101330103	VIALE MATTEOTTI	21	3	51,63 A4	3	574	20	374	374	15	234,99 1
101330105	VIALE MATTEOTTI	21	5	40,24 A4	2	574	20	374	374	17	178,18 1
101330106	VIALE MATTEOTTI	21	6	51,63 A4	3	574	20	374	374	18	234,99 1
101330107	VIALE MATTEOTTI	21	7	62,29 A4	3	574	20	374	374	19	234,99 1
101330108	VIALE MATTEOTTI	21	8	40,24 A4	2	574	20	374	374	20	178,18 1
101330111	VIALE MATTEOTTI	21	11	51,63 A4	2	574	20	374	374	23	178,18 1
101330112	VIALE MATTEOTTI	21	12	51,63 A4	3	574	20	374	374	24	234,99 1
101330113	VIALE MATTEOTTI	21	13	76,35 A4	3	574	20	374	374	25	234,99 1
101330114	VIALE MATTEOTTI	21	14	26,18 A4	2	574	20	374	374	26	178,18 1
101330115	VIALE MATTEOTTI	21	15	51,63 A4	3	574	20	374	374	27	234,99 1
101330201	VIALE MATTEOTTI	23	1	51,63 A4	3	574	20	374	374	28	234,99 1
101330202	VIALE MATTEOTTI	23	2	42,45 A4	2	574	20	374	374	29	178,18 1
101330203	VIALE MATTEOTTI	23	3	53,63 A4	3	574	20	374	374	30	234,99 1
101330204	VIALE MATTEOTTI	23	4	55,38 A4	3	574	20	374	374	31	234,99 1
101330205	VIALE MATTEOTTI	23	5	42,45 A4	2	574	20	374	374	32	178,18 1

101330206	VIALE MATTEOTTI	23	6	52,63 A4	3	574	20	374	33	234,99 1	
101330207	VIALE MATTEOTTI	23	7	55,38 A4	3	574	20	374	34	234,99 1	
101330209	VIALE MATTEOTTI	23	9	52,63 A4	3	574	20	374	36	234,99 1	
101330210	VIALE MATTEOTTI	23	10	55,38 A4	3	574	20	374	37	234,99 1	
101330212	VIALE MATTEOTTI	23	12	52,63 A4	3	574	20	374	39	234,99 1	
101330213	VIALE MATTEOTTI	23	13	55,38 A4	3	574	20	374	40	234,99 1	
101330214	VIALE MATTEOTTI	23	14	42,45 A4	2	574	20	374	41	178,18 1	
101330215	VIALE MATTEOTTI	23	15	52,66 A4	3	574	20	374	42	234,99 1	
101340002	VIA ETRURIA	26	2	44,61 A4	2	574	20	374	2	178,18 1	
101340003	VIA ETRURIA	26	3	51,88 A4	3	574	20	374	3	234,99 1	
101340004	VIA ETRURIA	26	4	52,77 A4	3	574	20	374	4	234,99 1	
101340005	VIA ETRURIA	26	5	44,61 A4	2	574	20	374	5	178,18 1	
101340006	VIA ETRURIA	26	6	51,88 A4	3	574	20	374	6	234,99 1	
101340007	VIA ETRURIA	26	7	52,77 A4	3	574	20	374	7	234,99 1	
101340008	VIA ETRURIA	26	8	44,61 A4	2	574	20	374	8	178,18 1	
101340009	VIA ETRURIA	26	9	51,88 A4	3	574	20	374	9	234,99 1	
101340010	VIA ETRURIA	26	10	52,77 A4	3	574	20	374	10	234,99 1	
101340011	VIA ETRURIA	26	11	44,61 A4	2	574	20	374	11	178,18 1	
101340012	VIA ETRURIA	26	12	51,88 A4	3	574	20	374	12	234,99 1	
101350101	VIA P. ANTONINI	4	1	51,88 A4	3	574	20	374	43	234,99 1	
101350102	VIA P. ANTONINI	4	2	41,22 A4	2	574	20	374	44	178,18 1	
101350103	VIA P. ANTONINI	4	3	58,28 A4	3	574	20	374	45	234,99 1	
101350104	VIA P. ANTONINI	4	4	51,68 A4	3	574	20	374	46	234,99 1	
101350105	VIA P. ANTONINI	4	5	41,22 A4	2	574	20	374	47	178,18 1	
101350106	VIA P. ANTONINI	4	6	58,28 A4	3	574	20	374	48	234,99 1	
101350107	VIA P. ANTONINI	4	7	51,68 A4	3	574	20	374	49	234,99 1	
101350108	VIA P. ANTONINI	4	8	41,22 A4	2	574	20	374	50	178,18 1	
101350109	VIA P. ANTONINI	4	9	58,28 A4	3	574	20	374	51	234,99 1	
101350113	VIA P. ANTONINI	4	13	51,68 A4	3	574	20	374	55	234,99 1	
101350114	VIA P. ANTONINI	4	14	41,22 A4	2	574	20	374	56	178,18 1	
101350115	VIA P. ANTONINI	4	15	58,28 A4	3	574	20	374	57	234,99 1	
101350201	VIA P. ANTONINI	6	1	55,38 A4	3	574	20	374	58	234,99 1	
101350202	VIA P. ANTONINI	6	2	42,45 A4	2	574	20	374	59	178,18 1	
101350203	VIA P. ANTONINI	6	3	52,63 A4	3	574	20	374	60	234,99 1	
101350204	VIA P. ANTONINI	6	4	55,38 A4	3	574	20	374	61	234,99 1	
101350205	VIA P. ANTONINI	6	5	42,45 A4	2	574	20	374	62	178,18 1	

101350206	VIA P. ANTONINI	6	6	52,63 A4	3	574	20	374	63	234,99 1
101350207	VIA P. ANTONINI	6	7	55,38 A4	3	574	20	374	64	234,99 1
101350208	VIA P. ANTONINI	6	8	42,45 A4	2	574	20	374	65	178,18 1
101350209	VIA P. ANTONINI	6	9	52,63 A4	3	574	20	374	66	234,99 1
101350210	VIA P. ANTONINI	6	10	55,38 A4	3	574	20	374	67	234,99 1
101350211	VIA P. ANTONINI	6	11	27,36 A4	2	574	20	374	68	118,79 1
101350212	VIA P. ANTONINI	6	12	67,72 A4	3	574	20	374	69	302,13 1
101350214	VIA P. ANTONINI	6	14	42,45 A4	2	574	20	374	71	178,18 1
101350215	VIA P. ANTONINI	6	0	52,63 A4	3	574	20	374	72	234,99 1
101360101	VIA L. BETTI	5	1	54,43 A4	2	574	20	804	1	207,87 1
101360102	VIA L. BETTI	5	2	40,39 A4	2	574	20	804	2	178,18 1
101360103	VIA L. BETTI	5	3	50,19 A4	2	574	20	804	3	207,87 1
101360104	VIA L. BETTI	5	4	55,23 A4	2	574	20	804	4	207,87 1
101360105	VIA L. BETTI	5	5	40,52 A4	2	574	20	804	5	178,18 1
101360106	VIA L. BETTI	5	6	54,11 A4	2	574	20	804	6	207,87 1
101360107	VIA L. BETTI	5	7	56,84 A4	2	574	20	804	7	207,87 1
101360108	VIA L. BETTI	5	8	40,77 A4	2	574	20	804	8	178,18 1
101360110	VIA L. BETTI	5	10	57,28 A4	2	574	20	804	10	207,87 1
101360111	VIA L. BETTI	5	11	39,87 A4	2	574	20	804	11	178,18 1
101360112	VIA L. BETTI	5	12	54,17 A4	2	574	20	804	12	207,87 1
101360201	VIA L. BETTI	7	1	52,82 A4	2	574	20	804	13	207,87 1
101360202	VIA L. BETTI	7	2	40,79 A4	2	574	20	804	14	178,18 1
101360203	VIA L. BETTI	7	3	57,1 A4	2	574	20	804	15	207,87 1
101360204	VIA L. BETTI	7	4	54,35 A4	2	574	20	804	16	207,87 1
101360206	VIA L. BETTI	7	6	58,54 A4	2	574	20	804	18	207,87 1
101360212	VIA L. BETTI	7	12	59,13 A4	2	574	20	804	24	207,87 1
101370102	VIA L. BETTI	9	2	71,14 A4	2	574	20	805	2	267,27 1
101370103	VIA L. BETTI	9	3	66,01 A4	2	574	20	805	3	267,27 1
101370104	VIA L. BETTI	9	4	69,38 A4	2	574	20	805	4	267,27 1
101370105	VIA L. BETTI	9	5	71,49 A4	2	574	20	805	5	267,27 1
101370106	VIA L. BETTI	9	8	73,5 A4	2	574	20	805	6	267,27 1
101370107	VIA L. BETTI	9	7	75,11 A4	2	574	20	805	7	267,27 1
101370108	VIA L. BETTI	9	8	71,13 A4	2	574	20	805	8	267,27 1
101370201	VIA L. BETTI	11	1	67,85 A4	2	574	20	805	9	267,27 1
101370203	VIA L. BETTI	11	3	76 A4	2	574	20	805	11	267,27 1
101370204	VIA L. BETTI	11	4	72,21 A4	2	574	20	805	12	267,27 1

101370205	VIA L. BETTI	11	5	71,51 A4	2	574	20	805	13	267,27 1	
101370207	VIA L. BETTI	11	7	70,58 A4	2	574	20	805	15	267,27 1	
101370208	VIA L. BETTI	11	8	75,33 A4	2	574	20	805	16	267,27 1	
101380101	VIA L. BETTI	13	1	60,86 A4	2	574	20	806	1	207,87 1	
101380102	VIA L. BETTI	13	2	41,94 A4	2	574	20	806	2	178,18 1	
101380103	VIA L. BETTI	13	3	56,14 A4	2	574	20	806	3	207,87 1	
101380104	VIA L. BETTI	13	4	60,86 A4	2	574	20	806	4	207,87 1	
101380105	VIA L. BETTI	13	5	41,94 A4	2	574	20	806	5	178,18 1	
101380106	VIA L. BETTI	13	8	56,14 A4	2	574	20	806	6	207,87 1	
101380107	VIA L. BETTI	13	7	60,83 A4	2	574	20	806	7	207,87 1	
101380108	VIA L. BETTI	13	8	41,94 A4	2	574	20	806	8	178,18 1	
101380111	VIA L. BETTI	13	11	41,94 A4	2	574	20	806	11	178,18 1	
101380112	VIA L. BETTI	13	12	56,98 A4	2	574	20	806	12	207,87 1	
101380202	VIA L. BETTI	15	2	41,94 A4	2	574	20	806	14	178,18 1	
101380203	VIA L. BETTI	15	3	56,14 A4	2	574	20	806	15	207,87 1	
101380204	VIA L. BETTI	15	4	61,69 A4	2	574	20	806	16	207,87 1	
101380205	VIA L. BETTI	15	5	41,94 A4	2	574	20	806	17	178,18 1	
101380206	VIA L. BETTI	15	6	60,19 A4	2	574	20	806	18	207,87 1	
101380207	VIA L. BETTI	15	7	56,78 A4	2	574	20	806	19	207,87 1	
101380211	VIA L. BETTI	15	9	60,82 A4	2	574	20	806	21	207,87 1	
101380212	VIA L. BETTI	15	11	41,94 A4	2	574	20	806	23	178,18 1	
101400001	VIA L. BEPPI	15	12	60,82 A4	2	574	20	806	24	207,87 1	
101400002	VIA LEOPOLI	15	1	39,53 A4	3	574	20	798	1	201,42 1	
101400003	VIA LEOPOLI	15	2	49,99 A4	3	574	20	798	2	201,42 1	
101400004	VIA LEOPOLI	15	3	46,41 A4	3	574	20	798	3	201,42 1	
101400006	VIA LEOPOLI	15	4	41,28 A4	3	574	20	798	4	201,42 1	
101400007	VIA LEOPOLI	15	6	49,99 A4	3	574	20	798	6	201,42 1	
101400008	VIA LEOPOLI	15	7	46,41 A4	3	574	20	798	7	201,42 1	
101400009	VIA LEOPOLI	15	8	41,28 A4	3	574	20	798	8	201,42 1	
101400010	VIA LEOPOLI	15	9	39,53 A4	3	574	20	798	9	201,42 1	
101400011	VIA LEOPOLI	15	10	49,99 A4	3	574	20	798	10	201,42 1	
101400012	VIA LEOPOLI	15	11	46,49 A4	3	574	20	798	11	201,42 1	
101400013	VIA LEOPOLI	15	12	41,28 A4	3	574	20	798	12	201,42 1	
101400015	VIA LEOPOLI	15	13	39,53 A4	3	574	20	798	13	201,42 1	
101400016	VIA LEOPOLI	15	15	46,49 A4	3	574	20	798	15	201,42 1	
101400016	VIA LEOPOLI	15	16	41,28 A4	3	574	20	798	16	201,42 1	

101410101	VIA LEPANTO	5A	1	58,9 A4	4	574	24	931	1	258,23 1
101410102	VIA LEPANTO	5A	2	71,37 A4	4	574	24	931	2	322,79 1
101410103	VIA LEPANTO	5A	3	59,79 A4	4	574	24	931	3	258,23 1
101410106	VIA LEPANTO	5A	6	71,37 A4	4	574	24	931	6	322,79 1
101410107	VIA LEPANTO	5A	7	58,9 A4	4	574	24	931	7	258,23 1
101410108	VIA LEPANTO	5A	8	71,37 A4	4	574	24	931	8	322,79 1
101410201	VIA LEPANTO	5B	1	74,24 A4	4	574	24	931	9	322,79 1
101410202	VIA LEPANTO	5B	2	55,38 A4	4	574	24	931	10	258,23 1
101410204	VIA LEPANTO	5B	4	55,38 A4	4	574	24	931	12	258,23 1
101410205	VIA LEPANTO	5B	5	74,24 A4	4	574	24	931	13	322,79 1
101410207	VIA LEPANTO	5B	7	74,24 A4	4	574	24	931	15	322,79 1
101410301	VIA LEPANTO	5C	1	56,76 A4	4	574	24	931	17	258,23 1
101410302	VIA LEPANTO	5C	2	69,65 A4	4	574	24	931	18	322,79 1
101410303	VIA LEPANTO	5C	3	56,76 A4	4	574	24	931	19	258,23 1
101410305	VIA LEPANTO	5C	5	56,76 A4	4	574	24	931	21	258,23 1
101410307	VIA LEPANTO	5C	7	56,76 A4	4	574	24	931	23	258,23 1
101410308	VIA LEPANTO	5C	8	69,65 A4	4	574	24	931	24	322,79 1
101410401	VIA LEPANTO	5D	1	58,01 A4	4	574	24	931	25	258,23 1
101410402	VIA LEPANTO	5D	2	72 A4	4	574	24	931	26	322,79 1
101410403	VIA LEPANTO	5D	3	58,01 A4	4	574	24	931	27	258,23 1
101410404	VIA LEPANTO	5D	4	72 A4	4	574	24	931	28	322,79 1
101410405	VIA LEPANTO	5D	5	58,01 A4	4	574	24	931	29	258,23 1
101410406	VIA LEPANTO	5D	6	72 A4	4	574	24	931	30	322,79 1
101410407	VIA LEPANTO	5D	7	58,01 A4	4	574	24	931	31	258,23 1
101410408	VIA LEPANTO	5D	8	72 A4	4	574	24	931	32	322,79 1
101420101	VIA LEPANTO	5E		D1	4	574	24	932	1	163,89 5
101420102	VIA LEPANTO	5E	1	57,86 A4	4	574	24	932	2	258,23 1
101420104	VIA LEPANTO	5E	2	70,63 A4	4	574	24	932	3	322,79 1
101420104	VIA LEPANTO	5E	4	70,63 A4	4	574	24	932	5	322,79 1
101420107	VIA LEPANTO	5E	7	57,86 A4	4	574	24	932	8	258,23 1
101420108	VIA LEPANTO	5E	8	70,63 A4	4	574	24	932	9	322,79 1
101420201	VIA LEPANTO	5F	1	57,86 A4	4	574	24	932	10	258,23 1
101420202	VIA LEPANTO	5F	2	71,68 A4	4	574	24	932	11	355,06 1
101420203	VIA LEPANTO	5F	3	57,86 A4	4	574	24	932	12	258,23 1
101420204	VIA LEPANTO	5F	4	71,68 A4	4	574	24	932	13	322,79 1
101420205	VIA LEPANTO	5F	5	57,86 A4	4	574	24	932	14	258,23 1

101420207	VIA LEPANTO	5F	7	57,86 A4	4	574	24	932	16	258,23 1
101420208	VIA LEPANTO	5F	8	71,68 A4	4	574	24	932	17	322,79 1
101420302	VIA LEPANTO	5G	2	72,6 A4	4	574	24	932	19	322,79 1
101420303	VIA LEPANTO	5G	3	57,57 A4	4	574	24	932	20	258,23 1
101420304	VIA LEPANTO	5G	4	72,6 A4	4	574	24	932	21	322,79 1
101420305	VIA LEPANTO	5G	5	57,57 A4	4	574	24	932	22	258,23 1
101420307	VIA LEPANTO	5G	7	57,57 A4	4	574	24	932	24	258,23 1
101420308	VIA LEPANTO	5G	8	72,6 A4	4	574	24	932	25	322,79 1
101420401	VIA LEPANTO	5H	1	58,88 A4	4	574	24	932	26	258,23 1
101420402	VIA LEPANTO	5H	2	72,04 A4	4	574	24	932	27	322,79 1
101420404	VIA LEPANTO	5H	4	72,04 A4	4	574	24	932	29	322,79 1
101420405	VIA LEPANTO	5H	5	58,88 A4	4	574	24	932	30	258,23 1
101420407	VIA LEPANTO	5H	7	58,88 A4	4	574	24	932	32	258,23 1
101420408	VIA LEPANTO	5H	8	72,04 A4	4	574	24	932	33	322,79 1
101430101	VIA CARLO PISACANE	1	1	80,01 A4	3	574	24	542	1	296,96 1
101430102	VIA CARLO PISACANE	1	2	51,72 A4	3	574	24	542	2	178,18 1
101430103	VIA CARLO PISACANE	1	3	77,65 A4	3	574	24	542	3	296,96 1
101430104	VIA CARLO PISACANE	1	4	80,01 A4	3	574	24	542	4	296,96 1
101430105	VIA CARLO PISACANE	1	5	51,72 A4	3	574	24	542	5	178,18 1
101430106	VIA CARLO PISACANE	1	6	82,32 A4	3	574	24	542	6	296,96 1
101430107	VIA CARLO PISACANE	1	7	80,01 A4	3	574	24	542	7	296,96 1
101430108	VIA CARLO PISACANE	1	8	51,72 A4	3	574	24	542	8	178,18 1
101430109	VIA CARLO PISACANE	1	9	82,32 A4	3	574	24	542	9	296,96 1
101430110	VIA CARLO PISACANE	1	10	82,88 A4	3	574	24	542	10	296,96 1
101430111	VIA CARLO PISACANE	1	11	51,72 A4	3	574	24	542	11	178,18 1
101430112	VIA CARLO PISACANE	1	12	82,32 A4	3	574	24	542	12	296,96 1
101430201	VIA CARLO PISACANE	3	1	83,61 A4	3	574	24	541	1	296,96 1
101430202	VIA CARLO PISACANE	3	2	51,23 A4	3	574	24	541	2	178,18 1
101430203	VIA CARLO PISACANE	3	3	81,37 A4	3	574	24	541	3	296,96 1
101430204	VIA CARLO PISACANE	3	4	84,06 A4	3	574	24	541	4	296,96 1
101430205	VIA CARLO PISACANE	3	5	52,65 A4	3	574	24	541	5	178,18 1
101430206	VIA CARLO PISACANE	3	6	80,13 A4	3	574	24	541	6	296,96 1
101430207	VIA CARLO PISACANE	3	7	84,06 A4	3	574	24	541	7	296,96 1
101430209	VIA CARLO PISACANE	3	9	81,67 A4	3	574	24	541	9	296,96 1
101430210	VIA CARLO PISACANE	3	10	84,06 A4	3	574	24	541	10	296,96 1
101430211	VIA CARLO PISACANE	3	11	51,23 A4	3	574	24	541	11	178,18 1

101430212	VIA CARLO PISACANE	3	12	82,47 A4	3	574	24	541	12	296,96 1
101430301	VIA CARLO PISACANE	5	1	77,69 A4	3	574	24	540	1	296,96 1
101430302	VIA CARLO PISACANE	5	2	49,52 A4	3	574	24	540	2	178,18 1
101430303	VIA CARLO PISACANE	5	3	79,15 A4	3	574	24	540	3	296,96 1
101430304	VIA CARLO PISACANE	5	4	77,95 A4	3	574	24	540	4	296,96 1
101430305	VIA CARLO PISACANE	5	5	49,52 A4	3	574	24	540	5	178,18 1
101430306	VIA CARLO PISACANE	5	6	79,89 A4	3	574	24	540	6	296,96 1
101430307	VIA CARLO PISACANE	5	7	78,96 A4	3	574	24	540	7	296,96 1
101430308	VIA CARLO PISACANE	5	8	49,52 A4	3	574	24	540	8	178,18 1
101430309	VIA CARLO PISACANE	5	9	79,89 A4	3	574	24	540	9	296,96 1
101430310	VIA CARLO PISACANE	5	10	79,57 A4	3	574	24	540	10	296,96 1
101430311	VIA CARLO PISACANE	5	11	49,52 A4	3	574	24	540	11	178,18 1
101430312	VIA CARLO PISACANE	5	12	81,43 A4	3	574	24	540	12	296,96 1
101440003	VIA A. FIORI	1	3	66,22 A4	2	574	24	401	3	220,79 1
101440004	VIA A. FIORI	1	4	64,4 A4	2	574	24	401	4	220,79 1
101440006	VIA A. FIORI	1	6	66,13 A4	2	574	24	401	6	220,79 1
101440007	VIA A. FIORI	1	7	64,4 A4	2	574	24	401	7	220,79 1
101440009	VIA A. FIORI	1	9	66,13 A4	2	574	24	401	9	220,79 1
	VIA A. FIORI	1	-1	57,5 A4	1	574	24	401	10	183,99 5
	VIA A. FIORI	1	-2	62,8 A4	1	574	24	401	11	183,99 5
101450001	VIA A. FIORI	3	1	62,7 A4	2	574	24	402	1	220,79 1
101450002	VIA A. FIORI	3	2	74,63 A4	2	574	24	402	2	220,79 1
101450003	VIA A. FIORI	3	3	64,96 A4	2	574	24	402	3	220,79 1
101450004	VIA A. FIORI	3	4	62,7 A4	2	574	24	402	4	220,79 1
101450005	VIA A. FIORI	3	5	74,63 A4	2	574	24	402	5	220,79 1
101450006	VIA A. FIORI	3	6	64,96 A4	2	574	24	402	6	220,79 1
101450007	VIA A. FIORI	3	7	62,7 A4	2	574	24	402	7	220,79 1
101450008	VIA A. FIORI	3	8	74,63 A4	2	574	24	402	8	220,79 1
101450009	VIA A. FIORI	3	9	64,96 A4	2	574	24	402	9	220,79 1
101460001	VIA S. BARBARA	4	1	36,78 A4	2	574	24	524	1	122,66 1
101460002	VIA S. BARBARA	4	2	47,56 A4	2	574	24	524	2	171,72 1
101460003	VIA S. BARBARA	4	3	47,25 A4	2	574	24	524	3	171,72 1
101460004	VIA S. BARBARA	4	4	38,78 A4	2	574	24	524	4	122,66 1
101460005	VIA S. BARBARA	4	5	50,91 A4	2	574	24	524	5	171,72 1
101460007	VIA S. BARBARA	4	7	36,78 A4	2	574	24	524	7	122,66 1
101460008	VIA S. BARBARA	4	8	47,56 A4	2	574	24	524	8	171,72 1

101460009	VIA S. BARBARA	4	9	47,25 A4	2	574	24	524	9	171,72 1	
101460010	VIA S. BARBARA	4	10	36,78 A4	2	574	24	524	10	122,66 1	
101460011	VIA S. BARBARA	4	11	47,56 A4	2	574	24	524	11	171,72 1	
101460012	VIA S. BARBARA	4	12	47,25 A4	2	574	24	524	12	171,72 1	
	VIA S. BARBARA	4		35 C2		574	24	524	13	55,64 5	
	VIA S. BARBARA	4		55 C2		574	24	524	14	87,47 5	
101470001	VIA S. BARBARA	6	1	32,25 A4	2	574	24	524	15	122,66 1	
101470002	VIA S. BARBARA	6	2	38,65 A4	2	574	24	524	16	122,66 1	
101470003	VIA S. BARBARA	6	3	35,49 A4	2	574	24	524	17	122,66 1	
101470004	VIA S. BARBARA	6	4	35,12 A4	2	574	24	524	18	122,66 1	
101470005	VIA S. BARBARA	6	5	32,25 A4	2	574	24	524	19	122,66 1	
101470006	VIA S. BARBARA	6	6	38,65 A4	2	574	24	524	20	122,66 1	
101470007	VIA S. BARBARA	6	7	35,49 A4	2	574	24	524	21	122,66 1	
101470008	VIA S. BARBARA	6	8	38,28 A4	2	574	24	524	22	122,66 1	
101470009	VIA S. BARBARA	6	9	32,25 A4	2	574	24	524	23	122,66 1	
101470010	VIA S. BARBARA	6	10	38,65 A4	2	574	24	524	24	122,66 1	
101470011	VIA S. BARBARA	6	11	35,49 A4	2	574	24	524	25	122,66 1	
101470012	VIA S. BARBARA	6	12	35,12 A4	2	574	24	524	26	122,66 1	
101470013	VIA S. BARBARA	6	13	32,25 A4	2	574	24	524	27	122,66 1	
101470014	VIA S. BARBARA	6	14	41,77 A4	2	574	24	524	28	122,66 1	
101470015	VIA S. BARBARA	6	15	35,49 A4	2	574	24	524	29	122,66 1	
101470016	VIA S. BARBARA	6	16	35,12 A4	2	574	24	524	30	122,66 1	
	VIA S. BARBARA	6		35 C2		574	24	524	31	55,64 5	
	VIA S. BARBARA	6		35 C2		574	24	524	32	55,64 5	
101480001	VIA S. BARBARA	8	1	62,87 A4	2	574	24	404	1	220,79 1	
101480002	VIA S. BARBARA	8	2	70,14 A4	2	574	24	404	2	220,79 1	
101480003	VIA S. BARBARA	8	3	61,62 A4	2	574	24	404	3	220,79 1	
101480007	VIA S. BARBARA	8	7	62,87 A4	2	574	24	404	7	220,79 1	
101480009	VIA S. BARBARA	8	9	60,95 A4	2	574	24	404	9	220,79 1	
	VIA S. BARBARA	8	-1	57,53 A4	1	574	24	404	10	183,99 5	
0001014800N1	VIA S. BARBARA	8	-2	62,87 A4	1	574	24	404	11	183,99 3	
101490002	VIA S. BARBARA	10	2	73,84 A4	2	574	24	403	2	220,79 1	
101490003	VIA S. BARBARA	10	3	62,72 A4	2	574	24	403	3	220,79 1	
101490004	VIA S. BARBARA	10	4	62,99 A4	2	574	24	404	4	220,79 1	
101490005	VIA S. BARBARA	10	5	73,84 A4	2	574	244	403	5	220,79 1	
101490009	VIA S. BARBARA	10	9	62,72 A4	2	574	24	403	9	220,79 1	

105010001	VIA F. DE SANCTIS	5	1	59,55 A4	3	574	16	748	1	286,96 1	
105010002	VIA F. DE SANCTIS	5	2	44,06 A4	3	574	16	748	2	207,87 1	
105010003	VIA F. DE SANCTIS	5	3	59,71 A4	3	574	16	748	3	296,96 1	
105010004	VIA F. DE SANCTIS	5	4	61,3 A4	3	574	16	748	4	286,96 1	
105010006	VIA F. DE SANCTIS	5	6	60,63 A4	3	574	16	748	6	296,96 1	
105010007	VIA F. DE SANCTIS	5	7	93,04 A4	3	574	16	748	7	386,05 1	
105010008	VIA F. DE SANCTIS	5	8	77,49 A4	3	574	16	748	8	326,66 1	
105020001	VIA F. DE SANCTIS	9	1	46,44 A4	3	574	16	820	2	237,57 1	
105020003	VIA F. DE SANCTIS	9	3	46,08 A4	3	574	16	820	4	237,57 1	
105020004	VIA F. DE SANCTIS	9	4	46,93 A4	3	574	16	820	5	237,57 1	
105020005	VIA F. DE SANCTIS	9	5	44,73 A4	3	574	16	820	6	207,87 1	
105020006	VIA F. DE SANCTIS	9	6	47,23 A4	3	574	16	820	7	237,57 1	
105020007	VIA F. DE SANCTIS	9	7	47,93 A4	3	574	16	820	8	237,57 1	
105020008	VIA F. DE SANCTIS	9	8	48,44 A4	3	574	16	820	9	207,87 1	
105020009	VIA F. DE SANCTIS	9	9	47,67 A4	3	574	16	820	10	237,57 1	
105020010	VIA F. DE SANCTIS	9	10	45,12 A4	3	574	16	820	11	207,87 1	
105030002	VIA F. DE SANCTIS	11	2	47,07 A4	3	574	16	749	2	207,87 1	
105030003	VIA F. DE SANCTIS	11	3	46,02 A4	3	574	16	749	3	237,57 1	
105030004	VIA F. DE SANCTIS	11	4	47,06 A4	3	574	16	749	4	237,57 1	
105030005	VIA F. DE SANCTIS	11	5	44,69 A4	3	574	16	749	5	207,87 1	
105030006	VIA F. DE SANCTIS	11	6	46,86 A4	3	574	16	749	6	237,57 1	
105030007	VIA F. DE SANCTIS	11	7	47,85 A4	3	574	16	749	7	237,57 1	
105030008	VIA F. DE SANCTIS	11	8	45,57 A4	3	574	16	749	8	207,87 1	
105030009	VIA F. DE SANCTIS	11	9	47,87 A4	3	574	16	749	9	237,57 1	
105040001	VIA F. DE SANCTIS	13	1	46,34 A4	3	574	16	751	1	237,57 1	
105040002	VIA F. DE SANCTIS	13	2	43,64 A4	3	574	16	751	2	207,87 1	
105040003	VIA F. DE SANCTIS	13	3	46,76 A4	3	574	16	751	3	237,57 1	
105040004	VIA F. DE SANCTIS	13	4	61,65 A4	3	574	16	751	4	237,57 1	
105040005	VIA F. DE SANCTIS	13	5	30,01 A4	3	574	16	751	5	207,87 1	
105040006	VIA F. DE SANCTIS	13	6	46,71 A4	3	574	16	751	6	237,57 1	
105040007	VIA F. DE SANCTIS	13	7	48,18 A4	3	574	16	751	7	237,57 1	
105040008	VIA F. DE SANCTIS	13	8	43,65 A4	3	574	16	751	8	207,87 1	
105040009	VIA F. DE SANCTIS	13	9	47,91 A4	3	574	16	751	9	237,57 1	
105050001	VIA F. DE SANCTIS	15	1	46,08 A4	3	574	16	750	1	237,57 1	
105050002	VIA F. DE SANCTIS	15	2	44,03 A4	3	574	16	750	2	207,87 1	
105050003	VIA F. DE SANCTIS	15	3	46,44	3	574	16	750	3	237,57 1	

105050004	VIA F. DE SANCTIS	15	4	46,91 A4	3	574	16	750	4	237,571
105050005	VIA F. DE SANCTIS	15	5	44 A4	3	574	16	750	5	207,871
105050006	VIA F. DE SANCTIS	15	6	47,08 A4	3	574	16	750	6	237,571
105050008	VIA F. DE SANCTIS	15	8	45,21 A4	3	574	16	750	8	207,871
105050009	VIA F. DE SANCTIS	15	9	48,1 A4	3	574	16	750	9	237,571
105060001	VIA F. DE SANCTIS	1	1	47,65 A3	1	574	16	692	1	335,71
105060002	VIA F. DE SANCTIS	1	2	57,98 A3	1	574	16	692	2	369,271
105060003	VIA F. DE SANCTIS	1	3	47,77 A3	1	574	16	692	3	335,71
105060004	VIA F. DE SANCTIS	1	4	57,95 A3	1	574	16	692	4	369,271
105060005	VIA F. DE SANCTIS	1	5	49,56 A3	1	574	16	692	5	335,71
105060006	VIA F. DE SANCTIS	1	6	57,99 A3	1	574	16	692	6	369,271
105070001	VIA F. DE SANCTIS	2	1	62,07 A3	1	574	16	752	1	369,271
105070002	VIA F. DE SANCTIS	2	2	61,94 A3	1	574	16	752	2	369,271
105070003	VIA F. DE SANCTIS	2	3	62,98 A3	1	574	16	752	3	369,271
105070004	VIA F. DE SANCTIS	2	4	61,84 A3	1	574	16	752	4	369,271
105070005	VIA F. DE SANCTIS	2	5	63,03 A3	1	574	16	752	5	369,271
105070006	VIA F. DE SANCTIS	2	6	64,34 A3	1	574	16	752	6	369,271
105070007	VIA F. DE SANCTIS	2	7	63,08 A3	1	574	16	752	7	369,271
105070008	VIA F. DE SANCTIS	2	8	63,84 A3	1	574	16	752	8	369,271
105080001	VIA F. DE SANCTIS	3	1	47,9 A3	1	574	16	691	1	335,71
105080002	VIA F. DE SANCTIS	3	2	52,29 A3	1	574	16	691	2	369,271
105080003	VIA F. DE SANCTIS	3	3	48,55 A3	1	574	16	691	3	335,71
105080004	VIA F. DE SANCTIS	3	4	56,94 A3	1	574	16	691	4	369,271
105080005	VIA F. DE SANCTIS	3	5	48,97 A3	1	574	16	691	5	335,71
105080006	VIA F. DE SANCTIS	3	6	57,98 A3	1	574	16	691	6	369,271
105090001	VIA F. DE SANCTIS	4	1	63,41 A3	1	574	16	753	1	369,271
105090002	VIA F. DE SANCTIS	4	2	62,2 A3	1	574	16	753	2	369,271
105090003	VIA F. DE SANCTIS	4	3	62,5 A3	1	574	16	753	3	369,271
105090004	VIA F. DE SANCTIS	4	4	63,46 A3	1	574	16	753	4	369,271
105090005	VIA F. DE SANCTIS	4	5	64,1 A3	1	574	16	753	5	369,271
105090006	VIA F. DE SANCTIS	4	6	64,14 A3	1	574	16	753	6	369,271
105090007	VIA F. DE SANCTIS	4	7	64,3 A3	1	574	16	753	7	369,271
105090008	VIA F. DE SANCTIS	4	8	64,77 A3	1	574	16	753	8	369,271
105100001	VIA F. DE SANCTIS	6	1	58,5 A3	1	574	16	754	1	369,271
105100002	VIA F. DE SANCTIS	6	2	58,35 A3	1	574	16	754	2	369,271
105100003	VIA F. DE SANCTIS	6	3	62,37 A3	1	574	16	754	3	369,271

105100004	VIA F. DE SANCTIS	6	4	58,33 A3	1	574	16	754	4	369,27 1	
105100005	VIA F. DE SANCTIS	6	5	63,33 A3	1	574	16	754	5	369,27 1	
105100006	VIA F. DE SANCTIS	6	6	64,28 A3	1	574	16	754	6	369,27 1	
105100007	VIA F. DE SANCTIS	6	7	63,93 A3	1	574	16	754	7	369,27 1	
105100008	VIA F. DE SANCTIS	6	8	63,33 A3	1	574	16	754	8	369,27 1	
105110001	VIA F. DE SANCTIS	7	1	47,68 A3	1	574	16	693	1	369,27 1	
105110002	VIA F. DE SANCTIS	7	2	56,33 A3	1	574	16	693	2	369,27 1	
105110003	VIA F. DE SANCTIS	7	3	47,56 A3	1	574	16	693	3	335,7 1	
105110004	VIA F. DE SANCTIS	7	4	56,18 A3	1	574	16	693	4	389,27 1	
105110005	VIA F. DE SANCTIS	7	5	53,61 A3	1	574	16	693	5	335,7 1	
105110006	VIA F. DE SANCTIS	7	6	57,47 A3	1	574	16	693	6	369,27 1	
105120102	VIA F. DE SANCTIS	8	2	51,48 A3	1	574	16	755	2	302,13 1	
105120103	VIA F. DE SANCTIS	8	3	61,21 A3	1	574	16	755	3	369,27 1	
105120104	VIA F. DE SANCTIS	8	4	52,6 A3	1	574	16	755	4	302,13 1	
105120105	VIA F. DE SANCTIS	8	5	62,32 A3	1	574	16	755	5	369,27 1	
105120106	VIA F. DE SANCTIS	8	6	53,55 A3	1	574	16	755	6	302,13 1	
105120107	VIA F. DE SANCTIS	8	7	61,72 A3	1	574	16	755	7	369,27 1	
105120108	VIA F. DE SANCTIS	8	8	53,2 A3	1	574	16	755	8	302,13 1	
105120201	VIA F. DE SANCTIS	10	1	63,3 A3	1	574	16	755	9	369,27 1	
105120202	VIA F. DE SANCTIS	10	2	52,37 A3	1	574	16	755	10	302,13 1	
105120203	VIA F. DE SANCTIS	10	3	63,4 A3	1	574	16	755	11	369,27 1	
105120204	VIA F. DE SANCTIS	10	4	52,35 A3	1	574	16	755	12	302,13 1	
105120205	VIA F. DE SANCTIS	10	5	62,33 A3	1	574	16	755	13	369,27 1	
105120206	VIA F. DE SANCTIS	10	6	53,18 A3	1	574	16	755	14	302,13 1	
105120207	VIA F. DE SANCTIS	10	7	62,38 A3	1	574	16	755	15	369,27 1	
105120208	VIA F. DE SANCTIS	10	8	53,22 A3	1	574	16	755	16	302,13 1	
105130101	VIA F. DE SANCTIS	12	1	59,95 A3	1	574	16	685	1	369,27 1	
105130102	VIA F. DE SANCTIS	12	2	52,29 A3	1	574	16	685	2	302,13 1	
105130103	VIA F. DE SANCTIS	12	3	61,12 A3	1	574	16	685	3	369,27 1	
105130104	VIA F. DE SANCTIS	12	4	52,33 A3	1	574	16	685	4	302,13 1	
105130105	VIA F. DE SANCTIS	12	5	62,01 A3	1	574	16	685	5	369,27 1	
105130106	VIA F. DE SANCTIS	12	6	52,85 A3	1	574	16	685	6	302,13 1	
105130107	VIA F. DE SANCTIS	12	7	61,49 A3	1	574	16	685	7	369,27 1	
105130108	VIA F. DE SANCTIS	12	8	51,24 A3	1	574	16	685	8	302,13 1	
105130201	VIA F. DE SANCTIS	14	1	60,13 A3	1	574	16	685	9	369,27 1	
105130202	VIA F. DE SANCTIS	14	2	51,81 A3	1	574	16	685	10	302,13 1	

105130203	VIA F. DE SANCTIS	14	3	61,61 A3	1	574	16	685	11	369,27	1	
105130204	VIA F. DE SANCTIS	14	4	51,8 A3	1	574	16	685	12	302,13	1	
105130205	VIA F. DE SANCTIS	14	5	61,27 A3	1	574	16	685	13	369,27	1	
105130206	VIA F. DE SANCTIS	14	6	53,3 A3	1	574	16	685	14	302,13	1	
105130207	VIA F. DE SANCTIS	14	7	61,84 A3	1	574	16	685	15	369,27	1	
105130208	VIA F. DE SANCTIS	14	8	53,35 A3	1	574	16	685	16	302,13	1	
105140101	VIA F. DE SANCTIS	16	1	59,52 A3	1	574	16	686	1	369,27	1	
105140102	VIA F. DE SANCTIS	16	2	51,7 A3	1	574	16	686	2	302,13	1	
105140103	VIA F. DE SANCTIS	16	3	60,35 A3	1	574	16	686	3	369,27	1	
105140104	VIA F. DE SANCTIS	16	4	51,78 A3	1	574	16	686	4	302,13	1	
105140105	VIA F. DE SANCTIS	16	5	61,24 A3	1	574	16	686	5	369,27	1	
105140106	VIA F. DE SANCTIS	16	6	53,05 A3	1	574	16	686	6	302,13	1	
105140107	VIA F. DE SANCTIS	16	7	61,03 A3	1	574	16	686	7	369,27	1	
105140108	VIA F. DE SANCTIS	16	8	52,58 A3	1	574	16	686	8	302,13	1	
105140201	VIA F. DE SANCTIS	18	1	59,96 A3	1	574	16	686	9	369,27	1	
105140203	VIA F. DE SANCTIS	18	3	60,86 A3	1	574	16	686	11	369,27	1	
105140204	VIA F. DE SANCTIS	18	4	51,74 A3	1	574	16	686	12	302,13	1	
105140205	VIA F. DE SANCTIS	18	5	61,73 A3	1	574	16	686	13	369,27	1	
105140206	VIA F. DE SANCTIS	18	6	52,78 A3	1	574	16	686	14	302,13	1	
105140207	VIA F. DE SANCTIS	18	7	59,95 A3	1	574	16	686	15	369,27	1	
105140208	VIA F. DE SANCTIS	18	8	52,77 A3	1	574	16	686	16	302,13	1	
105150001	VIA F. DE SANCTIS	20	1	60,66 A3	1	574	16	758	1	369,27	1	
105150002	VIA F. DE SANCTIS	20	2	62,39 A3	1	574	16	758	2	369,27	1	
105150003	VIA F. DE SANCTIS	20	3	63,69 A3	1	574	16	758	3	369,27	1	
105150004	VIA F. DE SANCTIS	20	4	62,68 A3	1	574	16	758	4	369,27	1	
105150005	VIA F. DE SANCTIS	20	5	63,64 A3	1	574	16	758	5	369,27	1	
105150006	VIA F. DE SANCTIS	20	6	64,09 A3	1	574	16	758	6	369,27	1	
105150007	VIA F. DE SANCTIS	20	7	63,93 A3	1	574	16	758	7	369,27	1	
105150008	VIA F. DE SANCTIS	20	8	63,48 A3	1	574	16	758	8	369,27	1	
105160001	VIA F. DE SANCTIS	22	1	62,59 A3	1	574	16	757	1	369,27	1	
105160002	VIA F. DE SANCTIS	22	2	61,77 A3	1	574	16	757	2	369,27	1	
105160003	VIA F. DE SANCTIS	22	3	62,47 A3	1	574	16	757	3	369,27	1	
105160004	VIA F. DE SANCTIS	22	4	62,61 A3	1	574	16	757	4	369,27	1	
105160005	VIA F. DE SANCTIS	22	5	63,47 A3	1	574	16	757	5	369,27	1	
105160006	VIA F. DE SANCTIS	22	6	63,59 A3	1	574	16	757	6	369,27	1	
105160007	VIA F. DE SANCTIS	22	7	63,18 A3	1	574	16	757	7	369,27	1	

105180008	VIA F. DE SANCTIS	22	8		63,62 A3	1	574	16	757	8	369,27 1
105170001	VIA F. DE SANCTIS	24	1		61,7 A3	1	574	18	756	1	369,27 1
105170002	VIA F. DE SANCTIS	24	2		60,87 A3	1	574	16	756	2	369,27 1
105170003	VIA F. DE SANCTIS	24	3		61,94 A3	1	574	16	756	3	369,27 1
105170004	VIA F. DE SANCTIS	24	4		60,46 A3	1	574	16	756	4	369,27 1
105170005	VIA F. DE SANCTIS	24	5		62,65 A3	1	574	16	756	5	369,27 1
105170006	VIA F. DE SANCTIS	24	6		62,31 A3	1	574	16	756	6	369,27 1
105170007	VIA F. DE SANCTIS	24	7		63,37 A3	1	574	18	756	7	369,27 1
105170008	VIA F. DE SANCTIS	24	8		64,7 A3	1	574	16	756	8	369,27 1
105180001	VIA F. DE SANCTIS	26	1		49,3 A3	1	574	16	699	1	335,7 1
105180002	VIA F. DE SANCTIS	26	2		56,8 A3	1	574	16	699	2	389,27 1
105180003	VIA F. DE SANCTIS	26	3		47,33 A3	1	574	16	699	3	335,7 1
105180004	VIA F. DE SANCTIS	26	4		57,38 A3	1	574	16	699	4	369,27 1
105180005	VIA F. DE SANCTIS	26	5		47,75 A3	1	574	16	699	5	335,7 1
105180006	VIA F. DE SANCTIS	26	6		61,05 A3	1	574	16	699	6	369,27 1
105190001	VIA F. DE SANCTIS	28	1		47,77 A3	1	574	16	700	1	335,7 1
105190002	VIA F. DE SANCTIS	28	2		56,85 A3	1	574	16	700	0	369,27 1
105190003	VIA F. DE SANCTIS	28	3		47,81 A3	1	574	16	700	3	335,7 1
105190004	VIA F. DE SANCTIS	28	4		57 A3	1	574	16	700	4	389,27 1
105190005	VIA F. DE SANCTIS	28	5		49,76 A3	1	574	16	700	5	335,7 1
105190006	VIA F. DE SANCTIS	28	6		57,15 A3	1	574	16	700	6	369,27 1
105200001	VIA F. DE SANCTIS	30	1		46,42 A3	1	574	16	759	1	335,7 1
105200002	VIA F. DE SANCTIS	30	2		54,97 A3	1	574	16	759	2	369,27 1
105200003	VIA F. DE SANCTIS	30	3		48,37 A3	1	574	16	759	3	335,7 1
105200004	VIA F. DE SANCTIS	30	4		57,99 A3	1	574	16	759	4	369,27 1
105200005	VIA F. DE SANCTIS	30	5		49,18 A3	1	574	16	759	5	335,7 1
105200006	VIA F. DE SANCTIS	30	6		55,63 A3	1	574	16	759	6	369,27 1
105210001	VIA F. DE SANCTIS	32	1		46,96 A3	1	574	16	701	1	335,7 1
105210002	VIA F. DE SANCTIS	32	2		55,31 A3	1	574	16	701	2	369,27 1
105210003	VIA F. DE SANCTIS	32	3		48,25 A3	1	574	16	701	3	335,7 1
105210004	VIA F. DE SANCTIS	32	4		56,75 A3	1	574	16	701	4	369,27 1
105210005	VIA F. DE SANCTIS	32	5		46,8 A3	1	574	16	701	5	335,7 1
105210006	VIA F. DE SANCTIS	32	6		57,51 A3	1	574	16	701	6	369,27 1
105220001	VIA F. DE SANCTIS	34	1		53,45 A3	1	574	16	683	1	335,7 1
105220002	VIA F. DE SANCTIS	34	2		57,67 A3	1	574	16	683	2	369,27 1
105220003	VIA F. DE SANCTIS	34	3		53,46 A3	1	574	16	683	3	335,7 1

105220004	VIA F. DE SANCTIS	34	4		57,62 A3	1	574	16	683	4	369,27 1
105220005	VIA F. DE SANCTIS	34	5		48,94 A3	1	574	16	683	5	335,7 1
105220006	VIA F. DE SANCTIS	34	6		58,59 A3	1	574	16	683	6	369,27 1
105230001	VIA F. DE SANCTIS	36	1		48,45 A3	1	574	16	761	1	335,7 1
105230002	VIA F. DE SANCTIS	36	2		55,91 A3	1	574	16	761	2	369,27 1
105230004	VIA F. DE SANCTIS	36	4		57,19 A3	1	574	16	761	4	369,27 1
105230006	VIA F. DE SANCTIS	36	6		59,32 A3	1	574	16	761	6	369,27 1
105240002	VIA F. DE SANCTIS	38	2		56,8 A3	1	574	16	760	2	369,27 1
105240003	VIA F. DE SANCTIS	38	3		45,43 A3	1	574	16	760	3	335,7 1
105240005	VIA F. DE SANCTIS	38	5		49,03 A3	1	574	16	760	5	335,7 1
105240006	VIA F. DE SANCTIS	38	6		56,75 A3	1	574	16	760	6	369,27 1
105250001	VIA F. DE SANCTIS	40	1		47,79 A3	1	574	16	702	1	335,7 1
105250002	VIA F. DE SANCTIS	40	2		55,37 A3	1	574	16	702	2	369,27 1
105250003	VIA F. DE SANCTIS	40	3		47,91 A3	1	574	16	702	3	335,7 1
105250006	VIA F. DE SANCTIS	40	6		57,86 A3	1	574	16	702	6	369,27 1
CONDUZIONE: 1= ALLOGGI A LOCAZIONE 2= ALLOGGI CEDUTI 3= LOCALI A LOCAZIONE 4= LOCALI IN USO IACP 5= CABINE E SERVIZI 6= LOCALI CEDUTI 7= POSTI AUTO SCOPERTI											

RIEPILOGO

ALLOGGI DI PROPRIETA' DELLO STATO - GESTITI -	n° 470
LOCALI DI PROPRIETA' DELLO STATO - GESTITI -	n° 4



ELABORATO B5

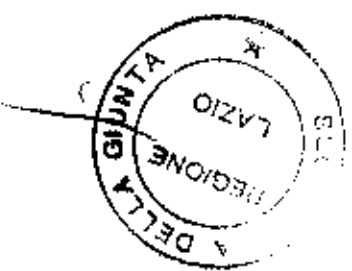
Del 7/09/2002



186



ISTITUTO AUTONOMO PER LE CASE POPOLARI DI CIVITAVECCHIA
ART.17 L.R. 03.09.2002 n° 30 RICOGNIZIONE BENI PATRIMONIALI

Il presente elaborato è composto di N° 4 pagine ++



IL DIRIGENTE GENERALE
di Mauro Maggi





ISTITUTO AUTONOMO PER LE CASE POPOLARI DI CIVITAVECCHIA

ART.17 L.R.03.09.2002 n° 30 - RICOGNIZIONE BENI PATRIMONIALI

IMMOBILI DELLO STATO GESTITI DALLO IACP - VENDUTI

Immob	Indirizzo	Nr.	Interno	Sup. netta	Categ.	Classe	Partita	Foglio	Mappale	Sub.	Rendita	Cond.
101330101	VIALE MATTEOTTI	21	1	62,29	A4	3	574	20	374	13	234,99	2
101330104	VIALE MAI JEOTTI	21	4	62,29	A4	3	574	20	374	16	234,99	2
101330109	VIALE MATTEOTTI	21	9	51,63	A4	3	574	20	374	21	234,99	2
101330110	VIALE MATTEOTTI	21	10	62,29	A4	3	574	20	374	22	234,99	2
101330208	VIALE MATTEOTTI	23	8	42,45	A4	2	574	20	374	35	178,18	2
101330211	VIALE MATTEOTTI	23	11	42,45	A4	2	574	20	374	38	178,18	2
101340001	VIA ETRURIA	26	1	52,77	A4	3	574	20	374	1	234,99	2
101350110	VIA P. ANTONINI	4	10	51,68	A4	3	574	20	374	52	234,99	2
101350111	VIA P. ANTONINI	4	11	41,22	A4	2	574	20	374	53	178,18	2
101350112	VIA P. ANTONINI	4	12	58,28	A4	3	574	20	374	54	234,99	2
101350213	VIA P. ANTONINI	6	13	55,38	A4	3	574	20	374	70	234,99	2
101360109	VIA L. BETTI	5	9	54,23	A4	2	574	20	804	9	207,87	2
101360205	VIA L. BETTI	7	5	40,3	A4	2	574	20	804	17	178,18	2
101360207	VIA L. BETTI	7	7	55,8	A4	2	574	20	804	19	207,87	2
101360208	VIA L. BETTI	7	8	42,57	A4	2	574	20	804	20	178,18	2
101360209	VIA L. BETTI	7	9	58,56	A4	2	574	20	804	21	207,87	2
101360210	VIA L. BETTI	7	10	56,04	A4	2	574	20	804	22	207,87	2
101360211	VIA L. BETTI	7	11	41,99	A4	2	574	20	804	23	178,18	2
101370101	VIA L. BETTI	9	1	71,14	A4	2	574	20	805	1	287,27	2
101370202	VIA L. BETTI	11	2	74,91	A4	2	574	20	805	10	267,27	2
101370206	VIA L. BETTI	11	6	80,66	A4	2	574	20	805	14	267,27	2
101380109	VIA L. BETTI	13	9	57,21	A4	2	574	20	806	9	207,87	2
101380110	VIA L. BETTI	13	10	60,83	A4	2	574	20	806	10	207,87	2
101380201	VIA L. BETTI	15	1	53,78	A4	2	574	20	806	13	207,87	2
101380208	VIA L. BETTI	15	8	41,94	A4	2	574	20	806	20	178,18	2
101380210	VIA L. BETTI	15	10	55,89	A4	2	574	20	806	22	207,87	2
101390001	VIA L. BETTI	17	1	73,92	A4	2	574	20	807	1	267,27	2
101390002	VIA L. BETTI	17	2	72,54	A4	2	574	20	807	2	267,27	2
101390003	VIA L. BETTI	17	3	77,79	A4	2	574	20	807	3	267,27	2
101390004	VIA L. BETTI	17	4	72,54	A4	2	574	20	807	4	267,27	2

101390005	VIA L. BETTI	17	5	78,99	A4	2	574	20	807	5	267,27	2
101390006	VIA L. BETTI	17	6	72,54	A4	2	574	20	807	6	267,27	2
101390007	VIA L. BETTI	17	7	75,18	A4	2	574	20	807	7	267,27	2
101390008	VIA L. BETTI	17	8	74,48	A4	2	574	20	807	8	267,27	2
101400005	VIA LEOPOLI	15	5	39,53	A4	3	574	20	798	5	201,42	2
101400014	VIA LEOPOLI	15	14	49,99	A4	3	574	20	798	14	201,42	2
101410104	VIA LEPANTO	5A	4	71,95	A4	4	574	24	931	4	322,79	2
101410105	VIA LEPANTO	5A	5	58,9	A4	4	574	24	931	5	258,23	2
101410203	VIA LEPANTO	5B	3	74,24	A4	4	574	24	931	11	322,79	2
101410206	VIA LEPANTO	5B	6	55,38	A4	4	574	24	931	14	258,23	2
101410208	VIA LEPANTO	5B	8	55,38	A4	4	574	24	931	16	258,23	2
101410304	VIA LEPANTO	5C	4	69,65	A4	4	574	24	931	20	322,79	2
101410306	VIA LEPANTO	5C	6	69,65	A4	4	574	24	931	22	322,79	2
101420103	VIA LEPANTO	5E	3	57,86	A4	4	574	24	932	4	258,23	2
101420105	VIA LEPANTO	5E	5	57,86	A4	4	574	24	932	6	258,23	2
101420106	VIA LEPANTO	5E	6	70,63	A4	4	574	24	932	7	322,79	2
101420206	VIA LEPANTO	5F	6	71,68	A4	4	574	24	932	15	322,79	2
101420301	VIA LEPANTO	5G	1	57,57	A4	4	574	24	932	18	258,23	2
101420306	VIA LEPANTO	5G	6	72,6	A4	4	574	24	932	23	322,79	2
101420403	VIA LEPANTO	5H	3	58,88	A4	4	574	24	932	28	258,23	2
101420406	VIA LEPANTO	5H	6	72,04	A4	4	574	24	932	31	322,79	2
101430208	VIA CARLO PISACANE	5H	8	51,23	A4	3	574	24	541	8	178,18	2
101440001	VIA A. FIORI	1	1	64,4	A4	2	574	24	401	1	220,79	2
101440002	VIA A. FIORI	1	2	71,01	A4	2	574	24	401	2	220,79	2
101440005	VIA A. FIORI	1	5	71,01	A4	2	574	24	401	5	220,79	2
101440008	VIA A. FIORI	1	8	71,01	A4	2	574	24	401	8	220,79	2
101460006	VIA S. BARBARA	4	6	47,25	A4	2	574	24	524	6	171,72	2
101480004	VIA S. BARBARA	8	4	62,87	A4	2	574	24	404	4	220,79	2
101480005	VIA S. BARBARA	8	5	70,14	A4	2	574	24	404	5	220,79	2
101480006	VIA S. BARBARA	8	6	61,62	A4	2	574	24	404	6	220,79	2
101480008	VIA S. BARBARA	8	8	70,14	A4	2	574	24	404	8	220,79	2
101490001	VIA S. BARBARA	10	1	62,99	A4	2	574	24	403	1	220,79	2
101490006	VIA S. BARBARA	10	6	62,72	A4	2	574	24	403	6	220,79	2
101490007	VIA S. BARBARA	10	7	62,99	A4	2	574	24	403	7	220,79	2
101490008	VIA S. BARBARA	10	8	73,84	A4	2	574	24	403	8	220,79	2
105010005	VIA F. DE SANCTIS	5	5	44,52	A4	3	574	16	748	5	207,87	2
105020002	VIA F. DE SANCTIS	9	2	43,48	A4	3	574	16	620	3	207,87	2
105030001	VIA F. DE SANCTIS	11	1	46,3	A4	3	574	16	749	1	237,57	2

105050007	VIA F. DE SANCTIS	15	7	47,75	A4	3	574	16	750	7	237,572
105120101	VIA F. DE SANCTIS	8	1	60,27	A3	1	574	16	755	1	369,272
105140202	VIA F. DE SANCTIS	18	2	51,8	A3	1	574	16	686	10	302,132
105230003	VIA F. DE SANCTIS	36	3	48,45	A3	1	574	16	761	3	335,72
105230005	VIA F. DE SANCTIS	36	5	48,03	A3	1	574	16	761	5	335,72
105240001	VIA F. DE SANCTIS	38	1	45,09	A3	1	574	16	760	1	335,72
105240004	VIA F. DE SANCTIS	38	4	56,7	A3	1	574	16	760	4	369,272
105250004	VIA F. DE SANCTIS	40	4	47,91	A3	1	574	16	702	4	369,272
105250005	VIA F. DE SANCTIS	40	5	48,08	A3	1	574	16	702	5	335,72
CONDUZIONE: 1= ALLOGGI A LOCAZIONE											
2= ALLOGGI CEDUTI											
3= LOCALI A LOCAZIONE											
4= LOCALI IN USO IACP											
5= CABINE E SERVIZI											
6= LOCALI CEDUTI											
7= POSTI AUTO SCOPERTI											

RIEPILOGO

ALLOGGI DELLO STATO VENDUTI MA GESTITI DALL' IACP	n° 75
--	-------




ELABORATO C

ANNO 186
DEL 7 APR. 2003

ISTITUTO AUTONOMO PER LE CASE POPOLARI DI CIVITAVECCHIA
ART.17 L.R.03.09.2002 n° 30 – RAPPORTI ATTIVI E PASSIVI

Il presente elaborato è composto di N° 4 pagine +1

IL DIRIGENTE GENERALE
dr.ing. ~~Luigi~~ Nunzi



ISTITUTO AUTONOMO PER LE CASE POPOLARI DI CIVITAVECCHIA

ART. 17 L.R. 03.09.2002 N. 30 - RAPPORTI ATTIVI E PASSIVI

ATTIVO

A) IMMOBILIZZAZIONI (al netto dei fondi di ammortamento)

IMMOBILIZZAZIONI IMMATERIALI

1) Software applicativi	27.888,89
Totale	27.888,89

IMMOBILIZZAZIONI MATERIALI

1) Terreni	
Edificabili	
Non edificabili	
2) Fabbricati	
Stabili di proprietà in locazione	2.157.888,69
Stabili in proprietà superficaria in locazione	28.055.164,34
Stabili di proprietà in uso diretto	250.937,37
Stabili in promessa di vendita e servizi residenziali	58.692,16
3) Impianti e macchinari	0,00
4) Attrezzature	0,00
5) Mobili e arredi	573,77
6) Macchine elettromeccaniche ed elettroniche d'ufficio	31.106,09
7) Automezzi	0,00
8) Altri beni	
Totale	30.554.362,42

IMMOBILIZZAZIONI FINANZIARIE

1) Partecipazioni	258,23
2) Crediti v/altri	
Totale	258,23
Totale immobilizzazioni (A)	30.582.509,54

B) ATTIVO CIRCOLANTE

1) Rimanenze	
Interventi costruttivi in corso	5.152.687,86
Interventi costruttivi ultimati	800.452,30
Interventi di risanamento e ristrutturazione in corso	1.036.989,52
Interventi di risanamento e ristrutturazione ultimati	2.302.236,63
Interventi per servizi residenziali in corso	2.030.919,57
Totale	11.323.285,88

2) Crediti

Crediti v/utenti:

per canoni di locazione alloggi	408.027,55
per servizi a rimborso	119.384,09
per canoni locali adibiti ad uso diverso dall'abitazione	296.973,14
rimborsi procedimenti legali	4.746,79
rimborsi diversi	3.846,35
rimborsi esecuzione lavori migliorie e danni in alloggi	803,98
indennità occupanti abusivi	459,22

Crediti per Gestione Speciale

per rate ammortamento mutui	812.274,50
corrispettivi per gestione rientri	27.446,92

Risultato esercizi (utile/perdita)		
1) esercizi precedenti (utile/perdita)		-3.882.718,10
2) esercizio in corso (utile/perdita)		-381.081,00
	Totale	37.628.077,11
B) FONDI PER RISCHI ED ONERI		
Fondo sociale art.14 L.R. n.12/99		
Fondo sociale L.R. n.36/96		
Fondo art.35 L.R. 33/87		
Fondo manutenzione stabili		
Fondo rischi su crediti		7.871,32
Fondo imposte		51.645,69
	Totale	59.517,01
C) TRATTAMENTO DI FINE RAPPORTO		533.260,46
D) DEBITI		
verso banche		
mutui		1.203.566,97
acconti		
fornitori		91.082,52
debiti per Gestione Speciale		
1) vincolati alle finalità dell'art.25 L.513/77		1.900.239,08
2) non vincolati alle finalità dell'art.25 L.513/77		
3) vincolati alle destinazioni dell'art. 1 della L.560/93		1.089.700,68
4) cessionari per rate ammortamento		
5) cessionari per rate ammortamento a scadere		787.824,34
6) gestione rientri all'esercizio precedente		
finanziamenti interventi edilizi		
1) fondi della Gestione Speciale L.513/77		
2) fondi della Gestione Speciale L.560/93		4.675.220,27
3) fondo per le finalità dell'E.R.P. (L.457/78)		
debiti tributari		
		13.545,30
debiti v/istituti di previdenza e sicurezza sociale		
altri debiti		
1) verso condomini		
2) depositi cauzionali		338.305,51
3) verso il personale dipendente		
4) enti diversi		1.004,26
5) debiti diversi		229.942,17
6) verso assegnatari per conguagli L.R. 10/2001		1.689.192,94
	Totale debiti (D)	12.020.315,49
E) RATEI E RISCONTI PASSIVI		
1) ratei passivi		
2) risconti passivi		79.340,58
	Totale risconti passivi (E)	79.340,58
TOTALE PASSIVO		50.320.510,65

CONTROVERSIE LEGALI DI MAGGIOR RILIEVO PENDENTI

N.	CONTROPARTE	POSIZIONE	OGGETTO	STATO	ANNO
		IACP	CONTROVERSIA	GIUDIZIO	INIZIO
1	Immobiliare Puccini srl	Convenuto	Risarcimento danni-Appalto	Appello	1989
2	F.lli Passeri snc	Convenuto	Risarcimento danni-Appalto	Appello	1989
3	Eredi Delogu ing. Paolo	Convenuto	Richiesta interessi-Appalto	Appello	1998
4	Eredi Delogu ing. Paolo	Convenuto	Reintegrazione possesso area	Appello	1998

Per le prime due controversie di cui sopra, l'Istituto è stato condannato in 1° grado al pagamento della somma di € 1.910.890,54, al rimborso di € 3.409,52 e € 4.570,99, oltre agli interessi legali e alla rifusione delle spese legali per € 26.000,00 oltre ad IVA e CAP ciascuna; mentre, per la terza, la richiesta della parte attrice è di € 101.938,22 al 31.8.1997, oltre a interessi e spese legali.

Sussistono anche altre minori controversie per tributi, espropri, e varie presso il tribunale di Civitavecchia.

CONVENZIONI EX ART. 35 Lg. 865/71

L'Istituto, per gli interventi costruttivi attuati post legge 865/71, ha stipulato, e in alcuni casi sta stipulando, con il Comune di Civitavecchia, le convenzioni ex art. 35 Lg.865/71 per la concessione delle aree relative.

Queste sono state stipulate, non essendo il Comune in grado di quantificare l'esatto importo dovutogli quale corrispettivo per il costo di acquisizione delle aree (in presenza di controversie con i proprietari delle aree espropriate), facendo salvo eventuale conguaglio rispetto agli importi già pagati dall'Istituto per i titoli in questione.

