

Luca Roccavito

REPUBBLICA ITALIANA

BOLLETTINO UFFICIALE DELLA REGIONE LAZIO

PARTE PRIMA - PARTE SECONDA

Roma, 19 aprile 2003

Si pubblica normalmente 16, 20 e 30 di ogni mese
Registrazione Tribunale di Roma n. 509/1986

DIREZIONE REDAZIONE E AMMINISTRAZIONE PRESSO LA PRESIDENZA DELLA GIUNTA REGIONALE - VIA CRISTOFORO COLOMBO, 212 - 00147 ROMA

IL BOLLETTINO UFFICIALE si pubblica a Roma in due distinti fascicoli:

- 1) la Parte I (Atti della Regione) e la Parte II (Atti dello Stato e della U.E.)
- 2) la Parte III (Avvisi e concorsi)

Modalità di abbonamento e punti vendita:

L'abbonamento ai fascicoli del Bollettino Ufficiale si effettua secondo le modalità e le condizioni specificate in appendice e mediante versamento dell'importo, esclusivamente sul c/c postale n. 42759001 intestato a Regione Lazio abbonamento annuale o semestrale alla Parte I e II; alla parte III; alle parti I, II e III al Bollettino Ufficiale. Per informazioni rivolgersi alla Regione Lazio - Servizio Promulgazione e Pubblicazione, Tel. 06-51685371 - 06-51685116/18.

Il Bollettino Ufficiale della Regione Lazio è ora consultabile anche in via telematica tramite Internet accedendo al sito www.regione.lazio.it

Il Bollettino Ufficiale può essere visualizzato e/o stampato sia in forma testuale che grafica.

Gli utenti sono assistiti da un servizio di "help" telefonico (06-85084200).

Da Gennaio 2001 l'accesso alla consultazione del Bollettino in via telematica tramite INTERNET è gratuito al pubblico.

Si rinvia ugualmente all'appendice per le informazioni relative ai punti vendita dei fascicoli del Bollettino Ufficiale.

SOMMARIO

PARTE I

LEGGI REGIONALI

LEGGI REGIONALI 2 aprile 2003, n. 10.

Modifiche alla legge regionale 6 ottobre 1997, n. 29 (Norme in materia di aree naturali protette regionali) e successive modifiche. Disposizioni transitorie Pag. 7

ATTI DELLA GIUNTA REGIONALE

DELIBERAZIONE DELLA GIUNTA REGIONALE 20 dicembre 2002, n. 1725.

Indicazioni regionali sulle modalità di accesso alle prestazioni diagnostiche e terapeutiche ambulatoriali e di ricovero e indirizzi applicativi sui tempi e sulle liste di attesa. Attuazione del PSR 2002-2004 Pag. 24

DELIBERAZIONE DELLA GIUNTA REGIONALE 31 gennaio 2003, n. 62.

Approvazione dell'avviso pubblico per la presentazione di domande per la concessione del "buono casa" per l'acquisto di un alloggio alle "ragazze madri". (Kipubblicazione). Pag. 38

DELIBERAZIONE DELLA GIUNTA REGIONALE 3 marzo 2003, n. 148.

Legge 9 dicembre 1998 n. 431 art. 11. Legge regionale 6 agosto 1999 n. 12 art. 14. Adozione dell'elenco dei comuni destinatari del fondo regionale per la concessione di contributi integrativi ai conduttori mezz'abbienti per il pagamento dei canoni di locazione dovuti ai proprietari di immobili di proprietà sia pubblica che privata. Piano di riparto del fondo annualità 2001 pari a Euro 35.765.157,00 e residui annualità 2000 pari a Euro 873.622,00, per un totale complessivo di Euro 36.638.779,00 Pag. 45

DELIBERAZIONE DELLA GIUNTA REGIONALE 03 marzo 2003, n. 163.

Ripartizione finanziaria tra il Comune di Guidonia Montecelio e il Comune di Fonte Nuova. Legge regionale 25/99, legge regionale 30/96 Pag. 50

DELIBERAZIONE DELLA GIUNTA REGIONALE 7 marzo 2003, n. 182.

Legge regionale 3 settembre 2000, n. 20. «Ordinamento degli enti regionali operanti in materia di edilizia residenziale pubblica». Art. 17, comma 2: Approvazione della ricognizione del personale, dei beni patrimoniali e di tutti i rapporti attivi e passivi dell'Istituto Autonomo per le Case Popolari della Provincia di Rieti Pag. 53

6

Oggetto: L.R. 3 settembre 2002, n. 30, " Ordinamento degli enti regionali operanti in materia di edilizia residenziale pubblica".

Art. 17 Comma 2: Approvazione della ricognizione del personale, dei beni patrimoniali e di tutti i rapporti attivi e passivi dello Istituto autonomo per le case popolari della provincia di Rieti.

I A GIUNTA REGIONALE

SU proposta dell'Assessore all'Urbanistica e Casa;

VISTO l'art. 65 del regolamento regionale 6 settembre 2002, n. 1;

VISTA la legge regionale 24-03-1986, n. 14, "Coordinamento e vigilanza regionali in materia di edilizia residenziale pubblica";

VISTA la legge regionale del 25-11-1994 n. 64 "Modifiche ed integrazioni alla L.R. 24-03-1986, n. 14";

VISTA la legge regionale 06-08-1999, n. 12 e successive modificazioni " Disciplina delle funzioni amministrative regionali e locali in materia di edilizia residenziale pubblica";


VISTA la legge regionale 3 settembre 2002, n. 30 " Ordinamento degli enti regionali operanti in materia di edilizia residenziale pubblica",

VISTO l'art. 19 "Disposizioni finali. Abrogazioni" della Legge Regionale n. 30/2002 che, nell'abrogare le citate leggi regionali n. 14/86 e 64/94 prevede al comma 2, in merito alla trasformazione degli Istituti in aziende territoriali per l'edilizia residenziale pubblica (ATER), quanto segue: "Fino all'adozione dello statuto di cui all'articolo 12, comma 1, dei regolamenti previsti dal medesimo articolo 12, comma 3, lettera a) e della dotazione organica, presso ogni azienda continuano ad applicarsi le disposizioni finanziarie e contabili nonchè quelle organizzative, in quanto compatibili con la presente legge, relative al corrispondente IACP secondo quanto disposto dall'articolo 2, comma 2";

VISTO l'articolo 17 comma 1, della legge in questione "Disposizioni transitorie relative agli organi istituzionali" che prevede: "Entro trenta giorni dalla data di entrata in vigore della presente legge, il direttore generale in carica presso ciascuno IACP provvede alla ricognizione del personale, dei beni patrimoniali e di tutti i rapporti attivi e passivi";

PRESO ATTO di quanto trasmesso con nota 7541 del 19-11-02 del Coordinatore Generale dell'IACP della Provincia di Rieti ed in particolare il decreto n. 278 del 5/11/2002 con il quale viene approvata la ricognizione del personale, dei beni patrimoniali e di tutti i rapporti attivi e passivi così come risulta dai documenti trasmessi:

- n. 1 - Ricognizione del personale;
- n. 2 - Ricognizione beni patrimoniali: Unità immobiliari di proprietà dell'Istituto;
- n. 3 - Ricognizione beni patrimoniali: Unità immobiliari di proprietà del demanio dello Stato gestiti dall'Istituto;



182 - 7 MAR. 2003

9

- n. 4 - Ricognizione rapporti attivi e passivi al 30/6/2002;
- n. 5 - Ricognizione contenziosi legali in corso;
- n. 6 - Alloggi venduti ex L. 560/93;
- n. 7 - Incarichi professionali in corso affidati a professionisti esterni;
- n. 8 - Rapporti inerenti alla concessione del diritto di superficie da parte dei comuni;
- n. 9 - Situazione cantieri in corso;
- n. 10 - Servizio Manutenzione;
- n. 11 - Ufficio Inquinato

VISTA la nota n. 7231 del 6/11/2002 con la quale il Commissario Straordinario dell'IACP della Provincia di Rieti trasmette la suddetta ricognizione;

RITENUTO, ai sensi della legge regionale 03-09-2002, n. 30, art. 17, comma 2, di poter procedere all'approvazione della suddetta ricognizione;

RITENUTO altresì utile riportare e sintetizzare qui di seguito i principali dati trasmessi dall'IACP della Provincia di Rieti relativi alle tre ricognizioni previste dalla legge regionale:

**RICOGNIZIONE PERSONALE DIPENDENTE A TEMPO
INDETERMINATO E PERSONALE DIRIGENTE IN SERVIZIO**

Unità di personale dipendente	Unità di dirigenti	Totale dipendenti
24	1	25

RICOGNIZIONE BENI PATRIMONIALI: ALLOGGI

n. Alloggi di proprietà dello Stato	n. Alloggi di proprietà IACP	TOTALE ALLOGGI gestiti
126	2.805	2931

RICOGNIZIONE BENI PATRIMONIALI: LOCALI

n. Locali di proprietà IACP	TOTALE LOCALI gestiti
1.768*	1.768

* di cui 1.732 garages

182 *[handwritten]*

RICOGNIZIONE RAPPORTI ATTIVI E PASSIVI al 30/6/2002

	ATTIVO (euro)	PASSIVO DEBITI (euro)
A) Immobilizzazioni	62.930.687,87	
B) Attivo Circolante:		
Rimanenze	7.729.547,31	
Crediti diversi	6.300.275,39	
Disponibilità liquide	10.046.948,01	
Totale B	24.076.770,71	34.047.984,25

all'unanimità

DELIBERA

- 1) di approvare ai sensi della legge regionale 03-09-2002 n. 30, art. 17, commi 1 e 2 la ricognizione del personale, dei beni patrimoniali e di tutti i rapporti attivi e passivi, dell'Istituto Autonomo per le Case Popolari della Provincia di Rieti, approvata con decreto del Coordinatore Generale n. 278 del 5/11/2002 come da allegati 1, 2, 3, 4, 5, 6, 7, 8, 9, 10, 11, che fanno parte integrante della presente deliberazione e trasmessa con nota n. 7541 del 19.11.2002 del Coordinatore Generale dell'Istituto.

La presente deliberazione sarà pubblicata sul bollettino ufficiale della Regione Lazio ad esclusione degli allegati sopracitati

IL PRESIDENTE: F.to Francesco STORACE
IL SEGRETARIO: F.to Tommaso Nardini

11 MAR. 2003

[Handwritten marks]

[Handwritten mark]

DELLA PROVINCIA DI RIETI

COD. FISC. 00040520579

19. NOV. 2002

Prot. N. 7541 Cl. Prati. N.

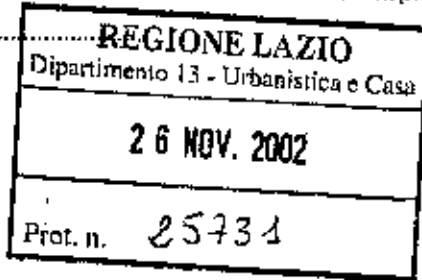
Rieti, R.

Servizio D Ufficio

Via degli Olivi, 20 - 02100 Rieti
Tel. (0746) 25601 / 02 / 03
Telefax (0746) 25.60.45
E-mail: iacprieti@ri.tws.it

Risposta a nota N. del

Allegati N. 2



RACCOMANDATA AR

Egr. Dott.
Arch. Massimo Rinversi
Direttore Dipartimento Urbanistica e Casa
Regione Lazio
Via del Giorgione n. 129
00147 ROMA

Oggetto : Art.17 L.R. 30/02 Trasmissione documentazione integrativa.


In allegato rimettiamo copia della relazione di ricognizione delle attività e passività di competenza dell'ufficio Ragioneria non trasmesso per mero errore con la documentazione già inviata.

Inoltre, rimettiamo Decreto n. 278 del 5/11/2002, recante approvazione della ricognizione effettuata, non trasmesso per averlo ritenuto di sola rilevanza interna.
Distinti saluti,

IL COORDINATORE GENERALE
(Ing. Pier Luigi Persio)



7
ccci
25.7.02
P



**ISTITUTO AUTONOMO PER LE CASE POPOLARI
DELLA PROVINCIA DI RIETI**

DECRETO DEL COORDINATORE GENERALE

DECRETO N. 278

ASSUNTO IN DATA 5/11/2002

OGGETTO: Ricognizione del personale, dei beni patrimoniali, di tutti i rapporti attivi e passivi
Di cui alla L.R. 3 settembre 2002 n. 30.

Visto l'art. 17 co. 1 e 2 della L.R. 30/02 in cui si prevede che entro trenta giorni dalla sua entrata in vigore il Direttore Generale in carica presso ciascun LACP provvede alla ricognizione del personale, dei beni patrimoniali e di tutti i rapporti attivi e passivi;


Vista la nota del 15 ottobre 2002 prot. 6593 D con la quale il Coordinatore Generale ha invitato i responsabili degli Uffici dell'Istituto a fornire i dati ai fini della ricognizione ex art. 17 della L.R. 30/02;

Atteso che i dati ricevuti dai vari Uffici sono coerenti a quanto richiesto all'art. 17 della L.R. 30/02;

DECRETA

L'approvazione delle risultanze relative alla ricognizione del personale, dei beni patrimoniali e di tutti i rapporti attivi e passivi dell'Ente ai sensi dell'art. 17 co. 1 e 2 della L.R. 30/02.

IL COORDINATORE GENERALE
Ing. Pier Luigi Persio



DELLA PROVINCIA DI RIETI

COD. FISC. 00040520579

Prot. N. 4231 Cl. Prat. N.
 Servizio COM Ufficio

Rieti, li 6. NOV. 2002

Via degli Olivi, 20 - 02100 Rieti
 Tel. (0746) 25601 / 02 / 03
 Telefax (0746) 25.60.45
 E-mail: iacprieti@ri.tws.it

REGIONE LAZIO Dipartimento 13 - Urbanistica e Casa AREA F
13 NOV. 2002
Prot. n. <u>24655</u>

Pre.mo On.le
Dott. Armando Dionisi
 Assessore Urbanistica e Casa
 Regione Lazio
 Via del Giorgione n. 129
00147 ROMA

Egr. Dott.
Arch. Massimo Rinersi
 Direttore Dipartimento Urbanistica e Casa
 Regione Lazio
 Via del Giorgione n. 129
00147 ROMA

Oggetto : Trasmissione ricognizione del personale dei beni patrimoniali e rapporti attivi e passivi ex art. 17 L.R. 03/09/2002 n. 30.

Trasmetto in allegato la ricognizione di cui all'art.17 comma 1 Legge 30/2002, per l'ulteriore iter di Legge.

La ricognizione è stata effettuata in accordo con le previsioni legislative dal Direttore Generale in carica.

Distinti saluti,

IL COMMISSARIO STRAORDINARIO

Cesare Giuliani

[Handwritten signature]

ce

ISTITUTO AUTONOMO PER LE CASE POPOLARI DELLA
PROVINCIA DI RIETI

182.
DIRETTORE GENERALE

LEGGE REGIONALE 30/2002

ARTICOLO N°17

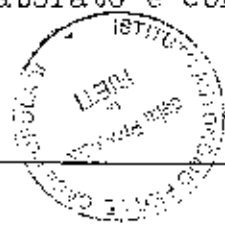
Ricognizione del personale ,dei beni patrimoniali
e dei rapporti attivi e passivi

UFFICIO PERSONALE

RIETI,

SEGRETO

" Il presente elaborato é composto da n.3 pagine "




Rag. Silvana Gentili

Silvana Gentili

Ⓢ

ISTITUTO AUTONOMO PER LE CASE POPOLARI DELLA PROVINCIA DI RIETI

.....
DEL 27 MAG. 2003
.....
182




SOTTOFASCICOLO

Legge Regionale n. 30 del 3 settembre 2002

ELENCO DELLE UNITA' IMMOBILIARI DI PROPRIETA' DELL'ISTITUTO

Il presente sottofascicolo è composto da n. 77 pagine



Tipo unita immobiliare	Comune	Indirizzo	Civico Nr.	Int. nr.	Piano	Vani utili	Vani conv. II	Vani conv. III	Sup. Equo conv.	Sup. Equo conv. I	Sup. Equo	Sup. Equo conv. II	Sup. Equo conv. III	Sup. Equo conv. IV	Sup. Equo conv. V	Vani cat.	Classe	Partia cat.	Sez. cat.	Foglio	Mappale	Sub.	Rendita cat.	Valore cessione	Volume cat.	Red. dom.	Red. agrar.	Red.	
	Castellana Grotte	VIA S. CARLO 11	530	2	7				22,2	22,2	22,2	22,2	22,2	22,2	22,2	5,2	5,2						218,72						
	Castellana Grotte	VIA S. CARLO 11	530	2	7				22,2	22,2	22,2	22,2	22,2	22,2	22,2	5,2	5,2						218,72						
	Castellana Grotte	VIA S. CARLO 11	530	2	7				22,2	22,2	22,2	22,2	22,2	22,2	22,2	5,2	5,2						218,72						
	Castellana Grotte	VIA S. CARLO 11	530	2	7				22,2	22,2	22,2	22,2	22,2	22,2	22,2	5,2	5,2						218,72						
	Castellana Grotte	VIA S. CARLO 11	530	2	7				22,2	22,2	22,2	22,2	22,2	22,2	22,2	5,2	5,2						218,72						
	Castellana Grotte	VIA S. CARLO 11	530	2	7				22,2	22,2	22,2	22,2	22,2	22,2	22,2	5,2	5,2						218,72						
	Castellana Grotte	VIA S. CARLO 11	530	2	7				22,2	22,2	22,2	22,2	22,2	22,2	22,2	5,2	5,2						218,72						
	Castellana Grotte	VIA S. CARLO 11	530	2	7				22,2	22,2	22,2	22,2	22,2	22,2	22,2	5,2	5,2						218,72						
	Castellana Grotte	VIA S. CARLO 11	530	2	7				22,2	22,2	22,2	22,2	22,2	22,2	22,2	5,2	5,2						218,72						
	Castellana Grotte	VIA S. CARLO 11	530	2	7				22,2	22,2	22,2	22,2	22,2	22,2	22,2	5,2	5,2						218,72						
	Castellana Grotte	VIA S. CARLO 11	530	2	7				22,2	22,2	22,2	22,2	22,2	22,2	22,2	5,2	5,2						218,72						

Tipologia inibizibile	Comuna	Infitizzo	Civico	Int.	Frans.	Vani urb.	Vanti	Conv.	Sup. netta	Equo	Sup. cov.	Sup. Cat.	Sup.	Vani cat.	Classes	Partita cat.	Ser. cat.	Foglio	Mappe	Sub	Rendit. cat.	Vostra cessione	Volume cat.	agrad.	Redd.
ALUGGIO	CASILE SANT'ANGELO (02016 P)	LOC. COLMATEA	1703	2		1	6,40		127,2	120,7	7,5		1	1	6		26	136	17	12,12	54,32	2428,81	3,1	1,27	
ALUGGIO	CASILE SANT'ANGELO (02016 P)	LOC. COLMATEA	1703	2		1	6,40		127,2	120,7	7,5		1	1	6		26	136	17	12,12	54,32	2428,81	3,1	1,27	
ALUGGIO	CASILE SANT'ANGELO (02016 P)	LOC. COLMATEA	1703	2		1	6,40		127,2	120,7	7,5		1	1	6		26	136	17	12,12	54,32	2428,81	3,1	1,27	
ALUGGIO	CASILE SANT'ANGELO (02016 P)	LOC. COLMATEA	1703	2		1	6,40		127,2	120,7	7,5		1	1	6		26	136	17	12,12	54,32	2428,81	3,1	1,27	
ALUGGIO	CASILE SANT'ANGELO (02016 P)	LOC. COLMATEA	1703	2		1	6,40		127,2	120,7	7,5		1	1	6		26	136	17	12,12	54,32	2428,81	3,1	1,27	
ALUGGIO	CASILE SANT'ANGELO (02016 P)	LOC. COLMATEA	1703	2		1	6,40		127,2	120,7	7,5		1	1	6		26	136	17	12,12	54,32	2428,81	3,1	1,27	
ALUGGIO	CASILE SANT'ANGELO (02016 P)	LOC. COLMATEA	1703	2		1	6,40		127,2	120,7	7,5		1	1	6		26	136	17	12,12	54,32	2428,81	3,1	1,27	
ALUGGIO	CASILE SANT'ANGELO (02016 P)	LOC. COLMATEA	1703	2		1	6,40		127,2	120,7	7,5		1	1	6		26	136	17	12,12	54,32	2428,81	3,1	1,27	
ALUGGIO	CASILE SANT'ANGELO (02016 P)	LOC. COLMATEA	1703	2		1	6,40		127,2	120,7	7,5		1	1	6		26	136	17	12,12	54,32	2428,81	3,1	1,27	
ALUGGIO	CASILE SANT'ANGELO (02016 P)	LOC. COLMATEA	1703	2		1	6,40		127,2	120,7	7,5		1	1	6		26	136	17	12,12	54,32	2428,81	3,1	1,27	

Tipo unita immobiliare	Comune	Indirizzo	Classe	Partita cat.	Sez. cat.	Foglio	Mappale	Sub.	Rendita cat.	Esposizioni	Volume cat.	Red. agrario	Red. dom.
	Plan	Van. utilit.	Van. cony.	Sup. netto	Van. cat.	Van. cat.	Van. cat.	Sup.	Sup. netto	Van. utilit.	Van. cony.	Sup.	Van. cat.
F. L. U. S. I. N. I. P. I. N. I. S. T. I. T. U. T. O. R. I. A. L. E.	CITTA' NUOVA T. - 20015 P. 10	VIA VENTURA 7/14	2	1/83	2/83	334	234	1/1	348,81	27.327,03	586,81	0	586,81
F. L. U. S. I. N. I. P. I. N. I. S. T. I. T. U. T. O. R. I. A. L. E.	CITTA' NUOVA T. - 20015 P. 11	VIA VENTURA 7/14	2	1/83	2/83	334	234	2/1	348,81	27.327,03	586,81	0	586,81
F. L. U. S. I. N. I. P. I. N. I. S. T. I. T. U. T. O. R. I. A. L. E.	CITTA' NUOVA T. - 20015 P. 12	VIA VENTURA 7/14	2	1/83	2/83	334	234	3/1	348,81	27.327,03	586,81	0	586,81
F. L. U. S. I. N. I. P. I. N. I. S. T. I. T. U. T. O. R. I. A. L. E.	CITTA' NUOVA T. - 20015 P. 13	VIA VENTURA 7/14	2	1/83	2/83	334	234	4/1	348,81	27.327,03	586,81	0	586,81
F. L. U. S. I. N. I. P. I. N. I. S. T. I. T. U. T. O. R. I. A. L. E.	CITTA' NUOVA T. - 20015 P. 14	VIA VENTURA 7/14	2	1/83	2/83	334	234	5/1	348,81	27.327,03	586,81	0	586,81
F. L. U. S. I. N. I. P. I. N. I. S. T. I. T. U. T. O. R. I. A. L. E.	CITTA' NUOVA T. - 20015 P. 15	VIA VENTURA 7/14	2	1/83	2/83	334	234	6/1	348,81	27.327,03	586,81	0	586,81
F. L. U. S. I. N. I. P. I. N. I. S. T. I. T. U. T. O. R. I. A. L. E.	CITTA' NUOVA T. - 20015 P. 16	VIA VENTURA 7/14	2	1/83	2/83	334	234	7/1	348,81	27.327,03	586,81	0	586,81
F. L. U. S. I. N. I. P. I. N. I. S. T. I. T. U. T. O. R. I. A. L. E.	CITTA' NUOVA T. - 20015 P. 17	VIA VENTURA 7/14	2	1/83	2/83	334	234	8/1	348,81	27.327,03	586,81	0	586,81
F. L. U. S. I. N. I. P. I. N. I. S. T. I. T. U. T. O. R. I. A. L. E.	CITTA' NUOVA T. - 20015 P. 18	VIA VENTURA 7/14	2	1/83	2/83	334	234	9/1	348,81	27.327,03	586,81	0	586,81
F. L. U. S. I. N. I. P. I. N. I. S. T. I. T. U. T. O. R. I. A. L. E.	CITTA' NUOVA T. - 20015 P. 19	VIA VENTURA 7/14	2	1/83	2/83	334	234	10/1	348,81	27.327,03	586,81	0	586,81
F. L. U. S. I. N. I. P. I. N. I. S. T. I. T. U. T. O. R. I. A. L. E.	CITTA' NUOVA T. - 20015 P. 20	VIA VENTURA 7/14	2	1/83	2/83	334	234	11/1	348,81	27.327,03	586,81	0	586,81

Tipo unita immobiliare	Comune	Indirizzo	Civico	Nr.	Piano	Vani (ml)	Vani conval.	Sup. netta	Equi	Cat. Equi	Sup. Equi	Sup. Cat.	Sup. Sup.	Vani cal.	Vani cal. cal.	Classe	Parte	Sez. cat.	Foglio	Mappale	Sub	Cant. Equi	Volume		Red. agrario	Red.
																							Red. cat.	Red. agrario		
A/00000	ALCANTARA	VIA DANIELI 20	321	2		1	6,29	94,83	18,83	18,83	18,83	18,83	0	1	1	1	1	1	1	1	1	18,83	18,83			
A/00001	ALCANTARA	VIA DANIELI 20	321	2		2	6,29	94,83	18,83	18,83	18,83	18,83	0	1	1	1	1	1	1	1	1	18,83	18,83			
A/00002	ALCANTARA	VIA DANIELI 20	321	2		3	6,29	94,83	18,83	18,83	18,83	18,83	0	1	1	1	1	1	1	1	1	18,83	18,83			
A/00003	ALCANTARA	VIA DANIELI 20	321	2		4	6,29	94,83	18,83	18,83	18,83	18,83	0	1	1	1	1	1	1	1	1	18,83	18,83			
A/00004	ALCANTARA	VIA DANIELI 20	321	2		5	6,29	94,83	18,83	18,83	18,83	18,83	0	1	1	1	1	1	1	1	1	18,83	18,83			
A/00005	ALCANTARA	VIA DANIELI 20	321	2		6	6,29	94,83	18,83	18,83	18,83	18,83	0	1	1	1	1	1	1	1	1	18,83	18,83			
A/00006	ALCANTARA	VIA DANIELI 20	321	2		7	6,29	94,83	18,83	18,83	18,83	18,83	0	1	1	1	1	1	1	1	1	18,83	18,83			
A/00007	ALCANTARA	VIA DANIELI 20	321	2		8	6,29	94,83	18,83	18,83	18,83	18,83	0	1	1	1	1	1	1	1	1	18,83	18,83			
A/00008	ALCANTARA	VIA DANIELI 20	321	2		9	6,29	94,83	18,83	18,83	18,83	18,83	0	1	1	1	1	1	1	1	1	18,83	18,83			
A/00009	ALCANTARA	VIA DANIELI 20	321	2		10	6,29	94,83	18,83	18,83	18,83	18,83	0	1	1	1	1	1	1	1	1	18,83	18,83			

Red. agrario	Red. dom.	Volume	Valore	gestione	Rendita	Sub.	Mappe	Foglio	Sez. cat.	Partita	Classe	Vari cat.	Sup.	Cat.	Sup. Equo	Sup. Conv.	Sup. Equo	Sup. Conv.	Vari utili	Partito	Int.	Civico	Indirizzo	Comune	Tipologia
1000	1000	1000	1000	1000	1000	1000	1000	1000	1000	1000	1000	1000	1000	1000	1000	1000	1000	1000	1000	1000	1000	1000	VIA S. MARIA S. G. 1131	CITTA' DI ROMA	ALLOGGIO
1000	1000	1000	1000	1000	1000	1000	1000	1000	1000	1000	1000	1000	1000	1000	1000	1000	1000	1000	1000	1000	1000	1000	VIA S. MARIA S. G. 1131	CITTA' DI ROMA	ALLOGGIO
1000	1000	1000	1000	1000	1000	1000	1000	1000	1000	1000	1000	1000	1000	1000	1000	1000	1000	1000	1000	1000	1000	1000	VIA S. MARIA S. G. 1131	CITTA' DI ROMA	ALLOGGIO
1000	1000	1000	1000	1000	1000	1000	1000	1000	1000	1000	1000	1000	1000	1000	1000	1000	1000	1000	1000	1000	1000	1000	VIA S. MARIA S. G. 1131	CITTA' DI ROMA	ALLOGGIO
1000	1000	1000	1000	1000	1000	1000	1000	1000	1000	1000	1000	1000	1000	1000	1000	1000	1000	1000	1000	1000	1000	1000	VIA S. MARIA S. G. 1131	CITTA' DI ROMA	ALLOGGIO
1000	1000	1000	1000	1000	1000	1000	1000	1000	1000	1000	1000	1000	1000	1000	1000	1000	1000	1000	1000	1000	1000	1000	VIA S. MARIA S. G. 1131	CITTA' DI ROMA	ALLOGGIO
1000	1000	1000	1000	1000	1000	1000	1000	1000	1000	1000	1000	1000	1000	1000	1000	1000	1000	1000	1000	1000	1000	1000	VIA S. MARIA S. G. 1131	CITTA' DI ROMA	ALLOGGIO
1000	1000	1000	1000	1000	1000	1000	1000	1000	1000	1000	1000	1000	1000	1000	1000	1000	1000	1000	1000	1000	1000	1000	VIA S. MARIA S. G. 1131	CITTA' DI ROMA	ALLOGGIO
1000	1000	1000	1000	1000	1000	1000	1000	1000	1000	1000	1000	1000	1000	1000	1000	1000	1000	1000	1000	1000	1000	1000	VIA S. MARIA S. G. 1131	CITTA' DI ROMA	ALLOGGIO
1000	1000	1000	1000	1000	1000	1000	1000	1000	1000	1000	1000	1000	1000	1000	1000	1000	1000	1000	1000	1000	1000	1000	VIA S. MARIA S. G. 1131	CITTA' DI ROMA	ALLOGGIO
1000	1000	1000	1000	1000	1000	1000	1000	1000	1000	1000	1000	1000	1000	1000	1000	1000	1000	1000	1000	1000	1000	1000	VIA S. MARIA S. G. 1131	CITTA' DI ROMA	ALLOGGIO
1000	1000	1000	1000	1000	1000	1000	1000	1000	1000	1000	1000	1000	1000	1000	1000	1000	1000	1000	1000	1000	1000	1000	VIA S. MARIA S. G. 1131	CITTA' DI ROMA	ALLOGGIO

Ret agrario	Rcd dom.	Volume cat.	Valore pessimo	Rendita cat.	Sub.	Mappale	Foglio	Sez cat.	Partita cat.	Classe	Vanti cal.	Sup.	Cat.	Sup. Conv.	Equo	Sup. Equo	Sup. Equo Conv.	Equo Conv.	Sup. Equo Conv.	Vanti conv.	Vanti	Vanti Urb.	Piano	Int.	Civico	Indirizzo	Comune	Tipologia		
				187,31	18	52	7	U	405	4	4	4	1702	5,72	62	60,37	60,37	62	60,37	5,72	0	0	0	0	0	MONTE FUZIO SNC	COLLE SAN VINCENZO - 02010-31	ALLOGGIO		
				195,92	19	52	7	U	405	4	4	4	1702	6,32	63	61,83	61,83	63	61,83	6,32	0	0	0	0	0	MONTE FUZIO SNC	COLLE SAN VINCENZO - 02010-31	ALLOGGIO		
				185,94	20	52	7	U	406	4	4	4	1702	7,50	64	62,49	62,49	64	62,49	7,50	0	0	0	0	0	MONTE FUZIO SNC	COLLE SAN VINCENZO - 02010-31	ALLOGGIO		
				188,07	21	52	7	U	406	4	4	4	1702	7,50	65	64,19	64,19	65	64,19	7,50	0	0	0	0	0	0	MONTE FUZIO SNC	COLLE SAN VINCENZO - 02010-31	ALLOGGIO	
				234,77	22	52	7	U	406	4	4	4	1702	8,28	66	64,72	64,72	66	64,72	8,28	0	0	0	0	0	0	MONTE FUZIO SNC	COLLE SAN VINCENZO - 02010-31	ALLOGGIO	
				278,80	23	52	7	U	406	4	4	4	1702	9,10	67	65,42	65,42	67	65,42	9,10	0	0	0	0	0	0	MONTE FUZIO SNC	COLLE SAN VINCENZO - 02010-31	ALLOGGIO	
				206,27	24	52	7	U	406	4	4	4	1702	10,42	68	66,12	66,12	68	66,12	10,42	0	0	0	0	0	0	MONTE FUZIO SNC	COLLE SAN VINCENZO - 02010-31	ALLOGGIO	
				300,4	25	52	7	U	405	4	4	4	1702	11,22	69	66,82	66,82	69	66,82	11,22	0	0	0	0	0	0	MONTE FUZIO SNC	COLLE SAN VINCENZO - 02010-31	ALLOGGIO	
				322,63	26	52	7	U	405	4	4	4	1702	12,10	70	67,52	67,52	70	67,52	12,10	0	0	0	0	0	0	MONTE FUZIO SNC	COLLE SAN VINCENZO - 02010-31	ALLOGGIO	
				229,11	27	52	7	U	404	4	4	4	1702	13,00	71	68,22	68,22	71	68,22	13,00	0	0	0	0	0	0	MONTE FUZIO SNC	COLLE SAN VINCENZO - 02010-31	ALLOGGIO	
				286,67	28	52	7	U	404	4	4	4	1702	14,00	72	68,92	68,92	72	68,92	14,00	0	0	0	0	0	0	0	MONTE FUZIO SNC	COLLE SAN VINCENZO - 02010-31	ALLOGGIO
				230,07	29	52	7	U	405	4	4	4	1702	15,00	73	69,62	69,62	73	69,62	15,00	0	0	0	0	0	0	0	MONTE FUZIO SNC	COLLE SAN VINCENZO - 02010-31	ALLOGGIO
				290,7	30	52	7	U	405	4	4	4	1702	16,00	74	70,32	70,32	74	70,32	16,00	0	0	0	0	0	0	0	MONTE FUZIO SNC	COLLE SAN VINCENZO - 02010-31	ALLOGGIO
				241,37	31	52	7	U	405	4	4	4	1702	17,00	75	71,02	71,02	75	71,02	17,00	0	0	0	0	0	0	0	MONTE FUZIO SNC	COLLE SAN VINCENZO - 02010-31	ALLOGGIO
				890,52	32	52	7	U	405	4	4	4	1702	20,00	76	71,72	71,72	76	71,72	20,00	0	0	0	0	0	0	0	MONTE FUZIO SNC	COLLE SAN VINCENZO - 02010-31	ALLOGGIO
				732,13	33	52	7	U	404	4	4	4	1702	21,00	77	72,42	72,42	77	72,42	21,00	0	0	0	0	0	0	0	MONTE FUZIO SNC	COLLE SAN VINCENZO - 02010-31	ALLOGGIO
				1027,13	34	52	7	U	404	4	4	4	1702	22,00	78	73,12	73,12	78	73,12	22,00	0	0	0	0	0	0	0	MONTE FUZIO SNC	COLLE SAN VINCENZO - 02010-31	ALLOGGIO
				0	35	52	7	U	404	4	4	4	1702	23,00	79	73,82	73,82	79	73,82	23,00	0	0	0	0	0	0	0	MONTE FUZIO SNC	COLLE SAN VINCENZO - 02010-31	ALLOGGIO
				28,21	36	52	7	U	406	4	4	4	1702	24,00	80	74,52	74,52	80	74,52	24,00	0	0	0	0	0	0	0	MONTE FUZIO SNC	COLLE SAN VINCENZO - 02010-31	ALLOGGIO
				28,67	37	52	7	U	406	4	4	4	1702	25,00	81	75,22	75,22	81	75,22	25,00	0	0	0	0	0	0	0	MONTE FUZIO SNC	COLLE SAN VINCENZO - 02010-31	ALLOGGIO
				24,7	38	52	7	U	406	4	4	4	1702	26,00	82	75,92	75,92	82	75,92	26,00	0	0	0	0	0	0	0	MONTE FUZIO SNC	COLLE SAN VINCENZO - 02010-31	ALLOGGIO
				24,17	39	52	7	U	406	4	4	4	1702	27,00	83	76,62	76,62	83	76,62	27,00	0	0	0	0	0	0	0	MONTE FUZIO SNC	COLLE SAN VINCENZO - 02010-31	ALLOGGIO
				24,17	40	52	7	U	406	4	4	4	1702	28,00	84	77,32	77,32	84	77,32	28,00	0	0	0	0	0	0	0	MONTE FUZIO SNC	COLLE SAN VINCENZO - 02010-31	ALLOGGIO
				24,17	41	52	7	U	406	4	4	4	1702	29,00	85	78,02	78,02	85	78,02	29,00	0	0	0	0	0	0	0	MONTE FUZIO SNC	COLLE SAN VINCENZO - 02010-31	ALLOGGIO
				24,17	42	52	7	U	406	4	4	4	1702	30,00	86	78,72	78,72	86	78,72	30,00	0	0	0	0	0	0	0	MONTE FUZIO SNC	COLLE SAN VINCENZO - 02010-31	ALLOGGIO
				24,17	43	52	7	U	406	4	4	4	1702	31,00	87	79,42	79,42	87	79,42	31,00	0	0	0	0	0	0	0	MONTE FUZIO SNC	COLLE SAN VINCENZO - 02010-31	ALLOGGIO
				24,17	44	52	7	U	406	4	4	4	1702	32,00	88	80,12	80,12	88	80,12	32,00	0	0	0	0	0	0	0	MONTE FUZIO SNC	COLLE SAN VINCENZO - 02010-31	ALLOGGIO
				24,17	45	52	7	U	406	4	4	4	1702	33,00	89	80,82	80,82	89	80,82	33,00	0	0	0	0	0	0	0	MONTE FUZIO SNC	COLLE SAN VINCENZO - 02010-31	ALLOGGIO
				24,17	90	52	7	U	406	4	4	4	1702	34,00	90	81,52	81,52	90	81,52	34,00	0	0	0	0	0	0	0	MONTE FUZIO SNC	COLLE SAN VINCENZO - 02010-31	ALLOGGIO
				24,17	91	52	7	U	406	4	4	4	1702	35,00	91	82,22	82,22	91	82,22	35,00	0	0	0	0	0	0	0	MONTE FUZIO SNC	COLLE SAN VINCENZO - 02010-31	ALLOGGIO
				24,17	92	52	7	U	406	4	4	4	1702	36,00	92	82,92	82,92	92	82,92	36,00	0	0	0	0	0	0	0	MONTE FUZIO SNC	COLLE SAN VINCENZO - 02010-31	ALLOGGIO
				24,17	93	52	7	U	406	4	4	4	1702	37,00	93	83,62	83,62	93	83,62	37,00	0	0	0	0	0	0	0	MONTE FUZIO SNC	COLLE SAN VINCENZO - 02010-31	ALLOGGIO
				24,17	94	52	7	U	406	4	4	4	1702	38,00	94	84,32	84,32	94	84,32	38,00	0	0	0	0	0	0	0	MONTE FUZIO SNC	COLLE SAN VINCENZO - 02010-31	ALLOGGIO
				24,17	95	52	7	U	406	4	4	4	1702	39,00	95	85,02	85,02	95	85,02	39,00	0	0	0	0	0	0	0	MONTE FUZIO SNC	COLLE SAN VINCENZO - 02010-31	ALLOGGIO
				24,17	96	52	7	U	406	4	4	4	1702	40,00	96	85,72	85,72	96	85,72	40,00	0	0	0	0	0	0	0	MONTE FUZIO SNC	COLLE SAN VINCENZO - 02010-31	ALLOGGIO
				24,17	97	52	7	U	406	4	4	4	1702	41,00	97	86,42	86,42	97	86,42	41,00	0	0	0	0	0	0	0	MONTE FUZIO SNC	COLLE SAN VINCENZO - 02010-31	ALLOGGIO
				24,17	98	52	7	U	406	4	4	4	1702	42,00	98	87,12	87,12	98	87,12	42,00	0	0	0	0	0	0	0	MONTE FUZIO SNC	COLLE SAN VINCENZO - 02010-31	ALLOGGIO
				24,17	99	52	7	U	406	4	4	4	1702	43,00	99	87,82	87,82	99	87,82	43,00	0	0	0	0	0	0	0	MONTE FUZIO SNC	COLLE SAN VINCENZO - 02010-31	ALLOGGIO
				24,17	100	52	7	U	406	4	4	4	1702	44,00	100	88,52	88,52	100	88,52	44,00	0	0	0	0	0	0	0	MONTE FUZIO SNC	COLLE SAN VINCENZO - 02010-31	ALLOGGIO

Red. agrario	Red. dom.	Volume cal.	Valore capstone	Rendita cal.	Sub.	Mappale	Foglio	Sez. cat.	Partita cat.	Classe	Var. cat.	Sup.	Cat. Sup.	Equo conv.	Sup. netto	Var. conv.	Var. utili	Planu	Int.	Nr. Civico	Indirizzo	Comune	Immunita
				73,3	1	167	6			52			15		0	0		3	13	13	V. REGIA F. CIV.	SONE-SALIC' UOPE E I	Immobiliare
				9,3	2	147	5		16200	14			16		5	5		2	16	16	VIA PECORA CLARA	CONSERVANC' ZONA 101	
				19,2	2	147	5			14			21		5	5		2	20	20	VIA REGINA PIUMA	CONSERVANC' ZONA 101	
					2	147	5			14			21		5	5		2	20	20	VIA REGINA MARAVIGNITA	CONSERVANC' ZONA 101	

Tipologia	Comune	Indirizzo	Classe	Partic. cat.	Sez. cat.	Foglio	Mappa	Sub.	Rendita	Yakone	Volume	Red. dom.	Red. agrario
			Partic. cat.	Sez. cat.	Foglio	Mappa	Sub.	Rendita	Yakone	Volume	Red. dom.	Red. agrario	
Immobiliare	ALGROVE	VIA DEL PASSEGGIO	3/1	399	415	417	50	207,74	2727,81	529,23	417		
	ALGROVE	VIA DEL PASSEGGIO	3/2	399	415	417	51	207,74	2727,81	529,23	417		
	ALGROVE	VIA DEL PASSEGGIO	3/3	399	415	417	52	207,74	2727,81	529,23	417		
	ALGROVE	VIA DEL PASSEGGIO	3/4	399	415	417	53	207,74	2727,81	529,23	417		
	ALGROVE	VIA DEL PASSEGGIO	3/5	399	415	417	54	207,74	2727,81	529,23	417		
	ALGROVE	VIA DEL PASSEGGIO	3/6	399	415	417	55	207,74	2727,81	529,23	417		
	ALGROVE	VIA DEL PASSEGGIO	3/7	399	415	417	56	207,74	2727,81	529,23	417		
	ALGROVE	VIA DEL PASSEGGIO	3/8	399	415	417	57	207,74	2727,81	529,23	417		
	ALGROVE	VIA DEL PASSEGGIO	3/9	399	415	417	58	207,74	2727,81	529,23	417		
	ALGROVE	VIA DEL PASSEGGIO	3/10	399	415	417	59	207,74	2727,81	529,23	417		
	ALGROVE	VIA DEL PASSEGGIO	3/11	399	415	417	60	207,74	2727,81	529,23	417		
	ALGROVE	VIA DEL PASSEGGIO	3/12	399	415	417	61	207,74	2727,81	529,23	417		
	ALGROVE	VIA DEL PASSEGGIO	3/13	399	415	417	62	207,74	2727,81	529,23	417		
	ALGROVE	VIA DEL PASSEGGIO	3/14	399	415	417	63	207,74	2727,81	529,23	417		
	ALGROVE	VIA DEL PASSEGGIO	3/15	399	415	417	64	207,74	2727,81	529,23	417		
	ALGROVE	VIA DEL PASSEGGIO	3/16	399	415	417	65	207,74	2727,81	529,23	417		
	ALGROVE	VIA DEL PASSEGGIO	3/17	399	415	417	66	207,74	2727,81	529,23	417		
	ALGROVE	VIA DEL PASSEGGIO	3/18	399	415	417	67	207,74	2727,81	529,23	417		
	ALGROVE	VIA DEL PASSEGGIO	3/19	399	415	417	68	207,74	2727,81	529,23	417		
	ALGROVE	VIA DEL PASSEGGIO	3/20	399	415	417	69	207,74	2727,81	529,23	417		
	ALGROVE	VIA DEL PASSEGGIO	3/21	399	415	417	70	207,74	2727,81	529,23	417		
	ALGROVE	VIA DEL PASSEGGIO	3/22	399	415	417	71	207,74	2727,81	529,23	417		
	ALGROVE	VIA DEL PASSEGGIO	3/23	399	415	417	72	207,74	2727,81	529,23	417		
	ALGROVE	VIA DEL PASSEGGIO	3/24	399	415	417	73	207,74	2727,81	529,23	417		
	ALGROVE	VIA DEL PASSEGGIO	3/25	399	415	417	74	207,74	2727,81	529,23	417		
	ALGROVE	VIA DEL PASSEGGIO	3/26	399	415	417	75	207,74	2727,81	529,23	417		
	ALGROVE	VIA DEL PASSEGGIO	3/27	399	415	417	76	207,74	2727,81	529,23	417		
	ALGROVE	VIA DEL PASSEGGIO	3/28	399	415	417	77	207,74	2727,81	529,23	417		
	ALGROVE	VIA DEL PASSEGGIO	3/29	399	415	417	78	207,74	2727,81	529,23	417		
	ALGROVE	VIA DEL PASSEGGIO	3/30	399	415	417	79	207,74	2727,81	529,23	417		
	ALGROVE	VIA DEL PASSEGGIO	3/31	399	415	417	80	207,74	2727,81	529,23	417		
	ALGROVE	VIA DEL PASSEGGIO	3/32	399	415	417	81	207,74	2727,81	529,23	417		
	ALGROVE	VIA DEL PASSEGGIO	3/33	399	415	417	82	207,74	2727,81	529,23	417		
	ALGROVE	VIA DEL PASSEGGIO	3/34	399	415	417	83	207,74	2727,81	529,23	417		
	ALGROVE	VIA DEL PASSEGGIO	3/35	399	415	417	84	207,74	2727,81	529,23	417		
	ALGROVE	VIA DEL PASSEGGIO	3/36	399	415	417	85	207,74	2727,81	529,23	417		
	ALGROVE	VIA DEL PASSEGGIO	3/37	399	415	417	86	207,74	2727,81	529,23	417		
	ALGROVE	VIA DEL PASSEGGIO	3/38	399	415	417	87	207,74	2727,81	529,23	417		
	ALGROVE	VIA DEL PASSEGGIO	3/39	399	415	417	88	207,74	2727,81	529,23	417		
	ALGROVE	VIA DEL PASSEGGIO	3/40	399	415	417	89	207,74	2727,81	529,23	417		
	ALGROVE	VIA DEL PASSEGGIO	3/41	399	415	417	90	207,74	2727,81	529,23	417		
	ALGROVE	VIA DEL PASSEGGIO	3/42	399	415	417	91	207,74	2727,81	529,23	417		
	ALGROVE	VIA DEL PASSEGGIO	3/43	399	415	417	92	207,74	2727,81	529,23	417		
	ALGROVE	VIA DEL PASSEGGIO	3/44	399	415	417	93	207,74	2727,81	529,23	417		
	ALGROVE	VIA DEL PASSEGGIO	3/45	399	415	417	94	207,74	2727,81	529,23	417		
	ALGROVE	VIA DEL PASSEGGIO	3/46	399	415	417	95	207,74	2727,81	529,23	417		
	ALGROVE	VIA DEL PASSEGGIO	3/47	399	415	417	96	207,74	2727,81	529,23	417		
	ALGROVE	VIA DEL PASSEGGIO	3/48	399	415	417	97	207,74	2727,81	529,23	417		
	ALGROVE	VIA DEL PASSEGGIO	3/49	399	415	417	98	207,74	2727,81	529,23	417		
	ALGROVE	VIA DEL PASSEGGIO	3/50	399	415	417	99	207,74	2727,81	529,23	417		
	ALGROVE	VIA DEL PASSEGGIO	3/51	399	415	417	100	207,74	2727,81	529,23	417		

Tipu unita	Comune	Indirizzo	Diviso	Inil.	Primo	Vani ubil.	Vani conv.	Sup. netta	Equo	Sup. conv.	Cat.	Sup.	Vani cat.	Classe	Partita cat.	Sex. cat.	Foglio	Mappale	Sub.	Rendita cat.	Esposione	Valore cat.	Volume cat.	Red. agrario	
IMMOBILIARE	POGGIO MIRTETO - 02047 RI	VIA TERRANOV		3	3	0	4,4	58,25	13,60	14,50	13,60	0	0	140	140	19	19	19	0	278,37	26,927,03	341,57	0	0	
IMMOBILIARE	POGGIO MIRTETO - 02047 RI	VIA TERRANOV		4	4	0	7,71	40,27	141,80	14,50	14,50	0	0	340	340	19	19	19	0	222,30	27,377,63	390,25	0	0	
IMMOBILIARE	POGGIO MIRTETO - 02047 RI	VIA TERRANOV		5	5	0	9,42	38,82	100,27	12,87	12,87	0	0	340	340	19	19	19	0	264,27	27,837,63	311,19	0	0	
IMMOBILIARE	POGGIO MIRTETO - 02047 RI	VIA TERRANOV		6	6	0	0	12,02	7,24	7,24	7,24	43,24	0	0	340	340	19	19	19	0	272,08	25,377,63	265,88	0	0
IMMOBILIARE	POGGIO MIRTETO - 02047 RI	VIA TERRANOV		7	7	0	0	17,5	7,3	7,3	12,87	43,24	0	0	340	340	19	19	19	0	0	0	0	0	0
IMMOBILIARE	POGGIO MIRTETO - 02047 RI	VIA TERRANOV		8	8	0	0	13,87	13,87	13,87	12,87	12,87	0	0	340	340	19	19	19	0	0	0	0	0	0
IMMOBILIARE	POGGIO MIRTETO - 02047 RI	VIA TERRANOV		9	9	0	0	13,5	13,5	13,5	12,87	12,87	0	0	340	340	19	19	19	0	0	0	0	0	0
IMMOBILIARE	POGGIO MIRTETO - 02047 RI	VIA TERRANOV		10	10	0	0	2,91	12,87	12,87	12,87	12,87	0	0	340	340	19	19	19	0	0	0	0	0	0
IMMOBILIARE	POGGIO MIRTETO - 02047 RI	VIA TERRANOV		11	11	0	0	11,8	1,9	1,9	11,8	11,8	0	0	340	340	19	19	19	0	0	0	0	0	0
IMMOBILIARE	POGGIO MIRTETO - 02047 RI	VIA TERRANOV		12	12	0	0	2,57	1,57	1,57	12,87	12,87	0	0	340	340	19	19	19	0	0	0	0	0	0
IMMOBILIARE	POGGIO MIRTETO - 02047 RI	VIA TERRANOV		13	13	0	0	12,34	5,54	5,54	12,87	12,87	0	0	340	340	19	19	19	0	0	0	0	0	0
IMMOBILIARE	POGGIO MIRTETO - 02047 RI	VIA TERRANOV		14	14	0	0	5,7	12,87	12,87	12,87	12,87	0	0	340	340	19	19	19	0	0	0	0	0	0

Red.	Red. agrario	Red. dom.	Volume cat.	Vakanz. cessione	Rendita cat.	Sub.	Mappale	Foglio	Ser. cat.	Partita cat.	Classe	Var. cat.	Sup.	Cat. Sup. Equo conv.	Sup. Equo conv.	Sup. netta	Var. conv.	Var. unit.	Piano	Int.	Nr. Circolo	Indirizzo	Comuna	Tipo unit.
			3.200,00	1.241,76	12,18	1	85	2		287	2	2	7	850,00	79,38	6,11	4	4	3	2		VIA S. GIUSEPPE VIA S. ANTONIO VIA S. GIUSEPPE VIA S. GIUSEPPE	POGGIO PAVI (PR)	Immobiliare
			277,24	29,76	1,6	1	85	2		287	2	2	7	850,00	79,38	6,11	4	4	3	2		VIA S. GIUSEPPE VIA S. ANTONIO VIA S. GIUSEPPE VIA S. GIUSEPPE	POGGIO PAVI (PR)	Immobiliare
			277,24	29,76	1,6	1	85	2		287	2	2	7	850,00	79,38	6,11	4	4	3	2		VIA S. GIUSEPPE VIA S. ANTONIO VIA S. GIUSEPPE VIA S. GIUSEPPE	POGGIO PAVI (PR)	Immobiliare

Immo Unità	Cognome		Indirizzo	Civico	Piano	Vant. Util.	Vant. Netto	Sup. Equo	Cat. Sup. Cony.	Sup. Equo	Sup. Cat.	Sup. Vant. Cat.	Classe	Partita	Seq. cat.	Foglio	Mappale	Sub.	Rendita	Passione	Valore	Volume	Red. agr.	Red. dom.
ALCOGNO	ALCOGNO	ALCOGNO	VIA COSTANZI 7	18	0	0	4,35	60,50/23	14,13	14,13	14,13	14,13	1551	1551	110	508	446	4	220,32	11000,55	1368,28	1368,28	1368,28	1368,28
ALCOGNO	ALCOGNO	ALCOGNO	VIA POLI S. CROCE 130	13	0	0	4,07	34,98/33	14,13	14,13	14,13	14,13	1551	1551	110	508	446	4	220,32	11000,55	1368,28	1368,28	1368,28	1368,28
ALCOGNO	ALCOGNO	ALCOGNO	VIA LEBIA S. ANTONIO 150	13	0	0	4,07	34,98/33	14,13	14,13	14,13	14,13	1551	1551	110	508	446	4	220,32	11000,55	1368,28	1368,28	1368,28	1368,28
ALCOGNO	ALCOGNO	ALCOGNO	VIA S. ANTONIO S. ANTONIO 150	13	0	0	4,07	34,98/33	14,13	14,13	14,13	14,13	1551	1551	110	508	446	4	220,32	11000,55	1368,28	1368,28	1368,28	1368,28
ALCOGNO	ALCOGNO	ALCOGNO	VIA S. ANTONIO S. ANTONIO 150	13	0	0	4,07	34,98/33	14,13	14,13	14,13	14,13	1551	1551	110	508	446	4	220,32	11000,55	1368,28	1368,28	1368,28	1368,28
ALCOGNO	ALCOGNO	ALCOGNO	VIA S. ANTONIO S. ANTONIO 150	13	0	0	4,07	34,98/33	14,13	14,13	14,13	14,13	1551	1551	110	508	446	4	220,32	11000,55	1368,28	1368,28	1368,28	1368,28

Tipo unita		Comune	Indirizzo	Classe	Partic. cat.	Sez. cat.	Foglio	Mappa	Sub	Rendita cat.	Volume cessione	Valore cat.	Volume	Rid. agrario	Rid. dom.
Immobiliare	INDIPENDENTE	ALTOBELLA	VIA ALBERGO 2	1142	1142/2	1142/2	1142	1142	1142	0	0	0	0	0	0
INDIPENDENTE	ALTOBELLA	VIA ALBERGO 3	1143	1143/2	1143/2	1143	1143	1143	1143	0	0	0	0	0	0
INDIPENDENTE	ALTOBELLA	VIA ALBERGO 4	1144	1144/2	1144/2	1144	1144	1144	1144	0	0	0	0	0	0
INDIPENDENTE	ALTOBELLA	VIA ALBERGO 5	1145	1145/2	1145/2	1145	1145	1145	1145	0	0	0	0	0	0
INDIPENDENTE	ALTOBELLA	VIA ALBERGO 6	1146	1146/2	1146/2	1146	1146	1146	1146	0	0	0	0	0	0
INDIPENDENTE	ALTOBELLA	VIA ALBERGO 7	1147	1147/2	1147/2	1147	1147	1147	1147	0	0	0	0	0	0
INDIPENDENTE	ALTOBELLA	VIA ALBERGO 8	1148	1148/2	1148/2	1148	1148	1148	1148	0	0	0	0	0	0
INDIPENDENTE	ALTOBELLA	VIA ALBERGO 9	1149	1149/2	1149/2	1149	1149	1149	1149	0	0	0	0	0	0
INDIPENDENTE	ALTOBELLA	VIA ALBERGO 10	1150	1150/2	1150/2	1150	1150	1150	1150	0	0	0	0	0	0
INDIPENDENTE	ALTOBELLA	VIA ALBERGO 11	1151	1151/2	1151/2	1151	1151	1151	1151	0	0	0	0	0	0
INDIPENDENTE	ALTOBELLA	VIA ALBERGO 12	1152	1152/2	1152/2	1152	1152	1152	1152	0	0	0	0	0	0
INDIPENDENTE	ALTOBELLA	VIA ALBERGO 13	1153	1153/2	1153/2	1153	1153	1153	1153	0	0	0	0	0	0
INDIPENDENTE	ALTOBELLA	VIA ALBERGO 14	1154	1154/2	1154/2	1154	1154	1154	1154	0	0	0	0	0	0
INDIPENDENTE	ALTOBELLA	VIA ALBERGO 15	1155	1155/2	1155/2	1155	1155	1155	1155	0	0	0	0	0	0
INDIPENDENTE	ALTOBELLA	VIA ALBERGO 16	1156	1156/2	1156/2	1156	1156	1156	1156	0	0	0	0	0	0
INDIPENDENTE	ALTOBELLA	VIA ALBERGO 17	1157	1157/2	1157/2	1157	1157	1157	1157	0	0	0	0	0	0
INDIPENDENTE	ALTOBELLA	VIA ALBERGO 18	1158	1158/2	1158/2	1158	1158	1158	1158	0	0	0	0	0	0
INDIPENDENTE	ALTOBELLA	VIA ALBERGO 19	1159	1159/2	1159/2	1159	1159	1159	1159	0	0	0	0	0	0
INDIPENDENTE	ALTOBELLA	VIA ALBERGO 20	1160	1160/2	1160/2	1160	1160	1160	1160	0	0	0	0	0	0
INDIPENDENTE	ALTOBELLA	VIA ALBERGO 21	1161	1161/2	1161/2	1161	1161	1161	1161	0	0	0	0	0	0
INDIPENDENTE	ALTOBELLA	VIA ALBERGO 22	1162	1162/2	1162/2	1162	1162	1162	1162	0	0	0	0	0	0
INDIPENDENTE	ALTOBELLA	VIA ALBERGO 23	1163	1163/2	1163/2	1163	1163	1163	1163	0	0	0	0	0	0
INDIPENDENTE	ALTOBELLA	VIA ALBERGO 24	1164	1164/2	1164/2	1164	1164	1164	1164	0	0	0	0	0	0
INDIPENDENTE	ALTOBELLA	VIA ALBERGO 25	1165	1165/2	1165/2	1165	1165	1165	1165	0	0	0	0	0	0
INDIPENDENTE	ALTOBELLA	VIA ALBERGO 26	1166	1166/2	1166/2	1166	1166	1166	1166	0	0	0	0	0	0
INDIPENDENTE	ALTOBELLA	VIA ALBERGO 27	1167	1167/2	1167/2	1167	1167	1167	1167	0	0	0	0	0	0
INDIPENDENTE	ALTOBELLA	VIA ALBERGO 28	1168	1168/2	1168/2	1168	1168	1168	1168	0	0	0	0	0	0
INDIPENDENTE	ALTOBELLA	VIA ALBERGO 29	1169	1169/2	1169/2	1169	1169	1169	1169	0	0	0	0	0	0
INDIPENDENTE	ALTOBELLA	VIA ALBERGO 30	1170	1170/2	1170/2	1170	1170	1170	1170	0	0	0	0	0	0
INDIPENDENTE	ALTOBELLA	VIA ALBERGO 31	1171	1171/2	1171/2	1171	1171	1171	1171	0	0	0	0	0	0
INDIPENDENTE	ALTOBELLA	VIA ALBERGO 32	1172	1172/2	1172/2	1172	1172	1172	1172	0	0	0	0	0	0
INDIPENDENTE	ALTOBELLA	VIA ALBERGO 33	1173	1173/2	1173/2	1173	1173	1173	1173	0	0	0	0	0	0
INDIPENDENTE	ALTOBELLA	VIA ALBERGO 34	1174	1174/2	1174/2	1174	1174	1174	1174	0	0	0	0	0	0
INDIPENDENTE	ALTOBELLA	VIA ALBERGO 35	1175	1175/2	1175/2	1175	1175	1175	1175	0	0	0	0	0	0
INDIPENDENTE	ALTOBELLA	VIA ALBERGO 36	1176	1176/2	1176/2	1176	1176	1176	1176	0	0	0	0	0	0
INDIPENDENTE	ALTOBELLA	VIA ALBERGO 37	1177	1177/2	1177/2	1177	1177	1177	1177	0	0	0	0	0	0
INDIPENDENTE	ALTOBELLA	VIA ALBERGO 38	1178	1178/2	1178/2	1178	1178	1178	1178	0	0	0	0	0	0
INDIPENDENTE	ALTOBELLA	VIA ALBERGO 39	1179	1179/2	1179/2	1179	1179	1179	1179	0	0	0	0	0	0
INDIPENDENTE	ALTOBELLA	VIA ALBERGO 40	1180	1180/2	1180/2	1180	1180	1180	1180	0	0	0	0	0	0
INDIPENDENTE	ALTOBELLA	VIA ALBERGO 41	1181	1181/2	1181/2	1181	1181	1181	1181	0	0	0	0	0	0
INDIPENDENTE	ALTOBELLA	VIA ALBERGO 42	1182	1182/2	1182/2	1182	1182	1182	1182	0	0	0	0	0	0
INDIPENDENTE	ALTOBELLA	VIA ALBERGO 43	1183	1183/2	1183/2	1183	1183	1183	1183	0	0	0	0	0	0
INDIPENDENTE	ALTOBELLA	VIA ALBERGO 44	1184	1184/2	1184/2	1184	1184	1184	1184	0	0	0	0	0	0
INDIPENDENTE	ALTOBELLA	VIA ALBERGO 45	1185	1185/2	1185/2	1185	1185	1185	1185	0	0	0	0	0	0
INDIPENDENTE	ALTOBELLA	VIA ALBERGO 46	1186	1186/2	1186/2	1186	1186	1186	1186	0	0	0	0	0	0
INDIPENDENTE	ALTOBELLA	VIA ALBERGO 47	1187	1187/2	1187/2	1187	1187	1187	1187	0	0	0	0	0	0
INDIPENDENTE	ALTOBELLA	VIA ALBERGO 48	1188	1188/2	1188/2	1188	1188	1188	1188	0	0	0	0	0	0
INDIPENDENTE	ALTOBELLA	VIA ALBERGO 49	1189	1189/2	1189/2	1189	1189	1189	1189	0	0	0	0	0	0
INDIPENDENTE	ALTOBELLA	VIA ALBERGO 50	1190	1190/2	1190/2	1190	1190	1190	1190	0	0	0	0	0	0
INDIPENDENTE	ALTOBELLA	VIA ALBERGO 51	1191	1191/2	1191/2	1191	1191	1191	1191	0	0	0	0	0	0
INDIPENDENTE	ALTOBELLA	VIA ALBERGO 52	1192	1192/2	1192/2	1192	1192	1192	1192	0	0	0	0	0	0
INDIPENDENTE	ALTOBELLA	VIA ALBERGO 53	1193	1193/2	1193/2	1193	1193	1193	1193	0	0	0	0	0	0
INDIPENDENTE	ALTOBELLA	VIA ALBERGO 54	1194	1194/2	1194/2	1194	1194	1194	1194	0	0	0	0	0	0
INDIPENDENTE	ALTOBELLA	VIA ALBERGO 55	1195	1195/2	1195/2	1195	1195	1195	1195	0	0	0	0	0	0
INDIPENDENTE	ALTOBELLA	VIA ALBERGO 56	1196	1196/2	1196/2	1196	1196	1196	1196	0	0	0	0	0	0
INDIPENDENTE	ALTOBELLA	VIA ALBERGO 57	1197	1197/2	1197/2	1197	1197	1197	1197	0	0	0	0	0	0
INDIPENDENTE	ALTOBELLA	VIA ALBERGO 58	1198	1198/2	1198/2	1198	1198	1198	1198	0	0	0	0	0	0
INDIPENDENTE	ALTOBELLA	VIA ALBERGO 59	1199	1199/2	1199/2	1199	1199	1199	1199	0	0	0	0	0	0
INDIPENDENTE	ALTOBELLA	VIA ALBERGO 60	1200	1200/2	1200/2	1200	1200	1200	1200	0	0	0	0	0	0

Red. agrario	Red. dom.	Volume	Valore cat.	Valore cessionale	Rendita	Sub.	Mappale	Foglio	Sez. cat.	Partita	Classa	Vani cat.	Sup.	Cat.	Sup. econ.	Sup. netto	Vani	Conv.	Vani util.	Piano	Int.	Civico	Indirizzo	Comune	Tipologia
0	0	0	0	0	0	0	0	10	110	14027	14027	0	12,50	14,39	12,50	18,85	0	0	0	0	1	134	0	0	0
0	0	0	0	0	0	0	0	11	110	14027	14027	0	13,00	15,00	13,00	19,20	0	0	0	0	1	135	0	0	0
0	0	0	0	0	0	0	0	12	110	14027	14027	0	13,50	15,75	13,50	19,50	0	0	0	0	1	136	0	0	0
0	0	0	0	0	0	0	0	13	110	14027	14027	0	14,00	16,50	14,00	20,00	0	0	0	0	1	137	0	0	0
0	0	0	0	0	0	0	0	14	110	14027	14027	0	14,50	17,25	14,50	20,50	0	0	0	0	1	138	0	0	0
0	0	0	0	0	0	0	0	15	110	14027	14027	0	15,00	18,00	15,00	21,00	0	0	0	0	1	139	0	0	0
0	0	0	0	0	0	0	0	16	110	14027	14027	0	15,50	18,75	15,50	21,50	0	0	0	0	1	140	0	0	0
0	0	0	0	0	0	0	0	17	110	14027	14027	0	16,00	19,50	16,00	22,00	0	0	0	0	1	141	0	0	0
0	0	0	0	0	0	0	0	18	110	14027	14027	0	16,50	20,25	16,50	22,50	0	0	0	0	1	142	0	0	0
0	0	0	0	0	0	0	0	19	110	14027	14027	0	17,00	21,00	17,00	23,00	0	0	0	0	1	143	0	0	0
0	0	0	0	0	0	0	0	20	110	14027	14027	0	17,50	21,75	17,50	23,50	0	0	0	0	1	144	0	0	0
0	0	0	0	0	0	0	0	21	110	14027	14027	0	18,00	22,50	18,00	24,00	0	0	0	0	1	145	0	0	0
0	0	0	0	0	0	0	0	22	110	14027	14027	0	18,50	23,25	18,50	24,50	0	0	0	0	1	146	0	0	0
0	0	0	0	0	0	0	0	23	110	14027	14027	0	19,00	24,00	19,00	25,00	0	0	0	0	1	147	0	0	0
0	0	0	0	0	0	0	0	24	110	14027	14027	0	19,50	24,75	19,50	25,50	0	0	0	0	1	148	0	0	0
0	0	0	0	0	0	0	0	25	110	14027	14027	0	20,00	25,50	20,00	26,00	0	0	0	0	1	149	0	0	0
0	0	0	0	0	0	0	0	26	110	14027	14027	0	20,50	26,25	20,50	26,50	0	0	0	0	1	150	0	0	0
0	0	0	0	0	0	0	0	27	110	14027	14027	0	21,00	27,00	21,00	27,00	0	0	0	0	1	151	0	0	0
0	0	0	0	0	0	0	0	28	110	14027	14027	0	21,50	27,75	21,50	27,50	0	0	0	0	1	152	0	0	0
0	0	0	0	0	0	0	0	29	110	14027	14027	0	22,00	28,50	22,00	28,00	0	0	0	0	1	153	0	0	0
0	0	0	0	0	0	0	0	30	110	14027	14027	0	22,50	29,25	22,50	28,50	0	0	0	0	1	154	0	0	0
0	0	0	0	0	0	0	0	31	110	14027	14027	0	23,00	30,00	23,00	29,00	0	0	0	0	1	155	0	0	0
0	0	0	0	0	0	0	0	32	110	14027	14027	0	23,50	30,75	23,50	29,50	0	0	0	0	1	156	0	0	0
0	0	0	0	0	0	0	0	33	110	14027	14027	0	24,00	31,50	24,00	30,00	0	0	0	0	1	157	0	0	0
0	0	0	0	0	0	0	0	34	110	14027	14027	0	24,50	32,25	24,50	30,50	0	0	0	0	1	158	0	0	0
0	0	0	0	0	0	0	0	35	110	14027	14027	0	25,00	33,00	25,00	31,00	0	0	0	0	1	159	0	0	0
0	0	0	0	0	0	0	0	36	110	14027	14027	0	25,50	33,75	25,50	31,50	0	0	0	0	1	160	0	0	0
0	0	0	0	0	0	0	0	37	110	14027	14027	0	26,00	34,50	26,00	32,00	0	0	0	0	1	161	0	0	0
0	0	0	0	0	0	0	0	38	110	14027	14027	0	26,50	35,25	26,50	32,50	0	0	0	0	1	162	0	0	0
0	0	0	0	0	0	0	0	39	110	14027	14027	0	27,00	36,00	27,00	33,00	0	0	0	0	1	163	0	0	0
0	0	0	0	0	0	0	0	40	110	14027	14027	0	27,50	36,75	27,50	33,50	0	0	0	0	1	164	0	0	0
0	0	0	0	0	0	0	0	41	110	14027	14027	0	28,00	37,50	28,00	34,00	0	0	0	0	1	165	0	0	0
0	0	0	0	0	0	0	0	42	110	14027	14027	0	28,50	38,25	28,50	34,50	0	0	0	0	1	166	0	0	0
0	0	0	0	0	0	0	0	43	110	14027	14027	0	29,00	39,00	29,00	35,00	0	0	0	0	1	167	0	0	0
0	0	0	0	0	0	0	0	44	110	14027	14027	0	29,50	39,75	29,50	35,50	0	0	0	0	1	168	0	0	0
0	0	0	0	0	0	0	0	45	110	14027	14027	0	30,00	40,50	30,00	36,00	0	0	0	0	1	169	0	0	0
0	0	0	0	0	0	0	0	46	110	14027	14027	0	30,50	41,25	30,50	36,50	0	0	0	0	1	170	0	0	0
0	0	0	0	0	0	0	0	47	110	14027	14027	0	31,00	42,00	31,00	37,00	0	0	0	0	1	171	0	0	0
0	0	0	0	0	0	0	0	48	110	14027	14027	0	31,50	42,75	31,50	37,50	0	0	0	0	1	172	0	0	0
0	0	0	0	0	0	0	0	49	110	14027	14027	0	32,00	43,50	32,00	38,00	0	0	0	0	1	173	0	0	0
0	0	0	0	0	0	0	0	50	110	14027	14027	0	32,50	44,25	32,50	38,50	0	0	0	0	1	174	0	0	0
0	0	0	0	0	0	0	0	51	110	14027	14027	0	33,00	45,00	33,00	39,00	0	0	0	0	1	175	0	0	0
0	0	0	0	0	0	0	0	52	110	14027	14027	0	33,50	45,75	33,50	39,50	0	0	0	0	1	176	0	0	0
0	0	0	0	0	0	0	0	53	110	14027	14027	0	34,00	46,50	34,00	40,00	0	0	0	0	1	177	0	0	0
0	0	0	0	0	0	0	0	54	110	14027	14027	0	34,50	47,25	34,50	40,50	0	0	0	0	1	178	0	0	0
0	0	0	0	0	0	0	0	55	110	14027	14027	0	35,00	48,00	35,00	41,00	0	0	0	0	1	179	0	0	0
0	0	0	0	0	0	0	0	56	110	14027	14027	0	35,50	48,75	35,50	41,50	0	0	0	0	1	180	0	0	0
0	0	0	0	0	0	0	0	57	110	14027	14027	0	36,00	49,50	36,00	42,00	0	0	0	0	1	181	0	0	0
0	0	0	0	0	0	0	0	58	110	14027	14027	0	36,50	50,25	36,50	42,50	0	0	0	0	1	182	0	0	0
0	0	0	0	0	0	0	0	59	110	14027	14027	0	37,00	51,00	37,00	43,00	0	0	0	0	1	183	0	0	0
0	0	0	0	0	0	0	0	60	110	14027	14027	0	37,50	51,75	37,50	43,50	0	0	0	0	1	184	0	0	0
0	0	0	0	0	0	0	0	61	110	14027	14027	0	38,00	52,50	38,00	44,00	0	0	0	0	1	185	0	0	0
0	0	0	0	0	0	0	0	62	110	14027	14027	0	38,50	53,25	38,50	44,50	0	0	0	0	1	186	0	0	0
0	0	0	0	0	0	0	0	63	110	14027	14027	0	39,00	54,00	39,00	45,00	0	0	0	0	1	187	0	0	0
0	0	0	0	0	0	0	0	64	110	14027	14027	0	39,50	54,75	39,50	45,50	0	0	0	0	1	188	0	0	0
0	0	0	0	0	0	0	0	65	110	14027	14027	0	40,00	55,50	40,00	46,00	0	0	0	0	1	189	0	0	0
0	0	0	0	0	0	0	0	66	110	14027	14027	0	40,50	56,25	40,50	46,50	0	0	0	0	1	190	0	0	0
0	0	0	0	0	0	0	0	67	110	14027	14027	0	41,00	57,00	41,00	47,00	0	0	0	0	1	191	0	0	0
0	0	0	0	0	0	0	0	68	110	14027	14027	0	41,50	57,75	41,50	47,50	0	0	0	0	1	192	0	0	0
0	0	0	0	0	0	0	0	69	110	14027	14027	0	42,00	58,50	42,00	48,00	0	0	0	0	1	193	0	0	0
0	0	0	0	0	0	0	0	70	110	14027	14027	0	42,50	59,25	42,50	48,50	0	0	0	0	1	194	0	0	0
0	0	0	0	0	0	0	0	71	110	14027	14027	0	43,00	60,00	43,00	49,00	0	0	0	0	1	195	0	0	0
0	0	0	0	0	0	0	0	72	110	14027	14027	0	43,50	60,75	43,50	49,50	0	0	0	0	1	196	0	0	0
0	0	0	0	0	0	0	0	73	110	14027	14027	0	44,00	61,50	44,00	50,00	0	0	0	0					

Tipo unita	Comune	Indirizzo	Civico	Int.	Plano	Van Unit.	Vala	CONV. U	Sup. l	Equip.	Cost. Equo	Cat.	Sup. m	Vani cat.	Classe	Parita	Sez. cat.	Foglio	Mappale	Sub	Rendita cat.	Sessione	Valore	Volume cat.	Red. agrario	Red. dom.	
Immobiliare																											
ALLOGGIO	ROVERETO	VIA AMELIO 1 30				4	1.25	U	14.25	1.25	14.25	14.25	14	1	1.25	1.25	110	380	30	2.116	271.00	271.00	3.28	3.28			
ALLOGGIO	ROVERETO	VIA AMELIO 1 31				4	1.25	U	14.25	1.25	14.25	14.25	14	1	1.25	1.25	110	380	30	2.116	271.00	271.00	3.28	3.28			
ALLOGGIO	ROVERETO	VIA AMELIO 1 32				4	1.25	U	14.25	1.25	14.25	14.25	14	1	1.25	1.25	110	380	30	2.116	271.00	271.00	3.28	3.28			

Tipologia	Comune	Indirizzo	Civico	Int.	Piano	Vanni utili	Convall	Vanni	Sup. netta	Sup. Equiv	Cat.	Sup. b	Vanni cal.	Classe	Vanni cal.	Partita cat.	Sez. cat.	Foglio	Mappale	Sub.	Rendita cat.	Rendita cesione	Valore cat.	Volume cat.	Red agrario	Red dem.	
IMMOBILIARE	COMUNE	VIA AMALCOTTA 15				3	0	0	12	16	14	76	10	1480	1874	140	140	140	140	140	3	3	100	100	0	0	0
IMMOBILIARE	COMUNE	VIA AMALCOTTA 16				3	0	0	12	16	14	76	10	1480	1874	140	140	140	140	140	3	3	100	100	0	0	0
IMMOBILIARE	COMUNE	VIA AMALCOTTA 17				3	0	0	12	16	14	76	10	1480	1874	140	140	140	140	140	3	3	100	100	0	0	0
IMMOBILIARE	COMUNE	VIA AMALCOTTA 18				3	0	0	12	16	14	76	10	1480	1874	140	140	140	140	140	3	3	100	100	0	0	0
IMMOBILIARE	COMUNE	VIA AMALCOTTA 19				3	0	0	12	16	14	76	10	1480	1874	140	140	140	140	140	3	3	100	100	0	0	0
IMMOBILIARE	COMUNE	VIA AMALCOTTA 20				3	0	0	12	16	14	76	10	1480	1874	140	140	140	140	140	3	3	100	100	0	0	0
IMMOBILIARE	COMUNE	VIA AMALCOTTA 21				3	0	0	12	16	14	76	10	1480	1874	140	140	140	140	140	3	3	100	100	0	0	0
IMMOBILIARE	COMUNE	VIA AMALCOTTA 22				3	0	0	12	16	14	76	10	1480	1874	140	140	140	140	140	3	3	100	100	0	0	0
IMMOBILIARE	COMUNE	VIA AMALCOTTA 23				3	0	0	12	16	14	76	10	1480	1874	140	140	140	140	140	3	3	100	100	0	0	0
IMMOBILIARE	COMUNE	VIA AMALCOTTA 24				3	0	0	12	16	14	76	10	1480	1874	140	140	140	140	140	3	3	100	100	0	0	0
IMMOBILIARE	COMUNE	VIA AMALCOTTA 25				3	0	0	12	16	14	76	10	1480	1874	140	140	140	140	140	3	3	100	100	0	0	0
IMMOBILIARE	COMUNE	VIA AMALCOTTA 26				3	0	0	12	16	14	76	10	1480	1874	140	140	140	140	140	3	3	100	100	0	0	0
IMMOBILIARE	COMUNE	VIA AMALCOTTA 27				3	0	0	12	16	14	76	10	1480	1874	140	140	140	140	140	3	3	100	100	0	0	0
IMMOBILIARE	COMUNE	VIA AMALCOTTA 28				3	0	0	12	16	14	76	10	1480	1874	140	140	140	140	140	3	3	100	100	0	0	0
IMMOBILIARE	COMUNE	VIA AMALCOTTA 29				3	0	0	12	16	14	76	10	1480	1874	140	140	140	140	140	3	3	100	100	0	0	0
IMMOBILIARE	COMUNE	VIA AMALCOTTA 30				3	0	0	12	16	14	76	10	1480	1874	140	140	140	140	140	3	3	100	100	0	0	0

Item	Quantity	Unit Price	Total Price	Weight	Volume	Notes
ALUMINUM	100	1.20	120.00	100	100	
ALUMINUM	200	1.20	240.00	200	200	
ALUMINUM	300	1.20	360.00	300	300	
ALUMINUM	400	1.20	480.00	400	400	
ALUMINUM	500	1.20	600.00	500	500	
ALUMINUM	600	1.20	720.00	600	600	
ALUMINUM	700	1.20	840.00	700	700	
ALUMINUM	800	1.20	960.00	800	800	
ALUMINUM	900	1.20	1080.00	900	900	
ALUMINUM	1000	1.20	1200.00	1000	1000	
ALUMINUM	1100	1.20	1320.00	1100	1100	
ALUMINUM	1200	1.20	1440.00	1200	1200	
ALUMINUM	1300	1.20	1560.00	1300	1300	
ALUMINUM	1400	1.20	1680.00	1400	1400	
ALUMINUM	1500	1.20	1800.00	1500	1500	
ALUMINUM	1600	1.20	1920.00	1600	1600	
ALUMINUM	1700	1.20	2040.00	1700	1700	
ALUMINUM	1800	1.20	2160.00	1800	1800	
ALUMINUM	1900	1.20	2280.00	1900	1900	
ALUMINUM	2000	1.20	2400.00	2000	2000	
ALUMINUM	2100	1.20	2520.00	2100	2100	
ALUMINUM	2200	1.20	2640.00	2200	2200	
ALUMINUM	2300	1.20	2760.00	2300	2300	
ALUMINUM	2400	1.20	2880.00	2400	2400	
ALUMINUM	2500	1.20	3000.00	2500	2500	
ALUMINUM	2600	1.20	3120.00	2600	2600	
ALUMINUM	2700	1.20	3240.00	2700	2700	
ALUMINUM	2800	1.20	3360.00	2800	2800	
ALUMINUM	2900	1.20	3480.00	2900	2900	
ALUMINUM	3000	1.20	3600.00	3000	3000	
ALUMINUM	3100	1.20	3720.00	3100	3100	
ALUMINUM	3200	1.20	3840.00	3200	3200	
ALUMINUM	3300	1.20	3960.00	3300	3300	
ALUMINUM	3400	1.20	4080.00	3400	3400	
ALUMINUM	3500	1.20	4200.00	3500	3500	
ALUMINUM	3600	1.20	4320.00	3600	3600	
ALUMINUM	3700	1.20	4440.00	3700	3700	
ALUMINUM	3800	1.20	4560.00	3800	3800	
ALUMINUM	3900	1.20	4680.00	3900	3900	
ALUMINUM	4000	1.20	4800.00	4000	4000	
ALUMINUM	4100	1.20	4920.00	4100	4100	
ALUMINUM	4200	1.20	5040.00	4200	4200	
ALUMINUM	4300	1.20	5160.00	4300	4300	
ALUMINUM	4400	1.20	5280.00	4400	4400	
ALUMINUM	4500	1.20	5400.00	4500	4500	
ALUMINUM	4600	1.20	5520.00	4600	4600	
ALUMINUM	4700	1.20	5640.00	4700	4700	
ALUMINUM	4800	1.20	5760.00	4800	4800	
ALUMINUM	4900	1.20	5880.00	4900	4900	
ALUMINUM	5000	1.20	6000.00	5000	5000	
ALUMINUM	5100	1.20	6120.00	5100	5100	
ALUMINUM	5200	1.20	6240.00	5200	5200	
ALUMINUM	5300	1.20	6360.00	5300	5300	
ALUMINUM	5400	1.20	6480.00	5400	5400	
ALUMINUM	5500	1.20	6600.00	5500	5500	
ALUMINUM	5600	1.20	6720.00	5600	5600	
ALUMINUM	5700	1.20	6840.00	5700	5700	
ALUMINUM	5800	1.20	6960.00	5800	5800	
ALUMINUM	5900	1.20	7080.00	5900	5900	
ALUMINUM	6000	1.20	7200.00	6000	6000	
ALUMINUM	6100	1.20	7320.00	6100	6100	
ALUMINUM	6200	1.20	7440.00	6200	6200	
ALUMINUM	6300	1.20	7560.00	6300	6300	
ALUMINUM	6400	1.20	7680.00	6400	6400	
ALUMINUM	6500	1.20	7800.00	6500	6500	
ALUMINUM	6600	1.20	7920.00	6600	6600	
ALUMINUM	6700	1.20	8040.00	6700	6700	
ALUMINUM	6800	1.20	8160.00	6800	6800	
ALUMINUM	6900	1.20	8280.00	6900	6900	
ALUMINUM	7000	1.20	8400.00	7000	7000	
ALUMINUM	7100	1.20	8520.00	7100	7100	
ALUMINUM	7200	1.20	8640.00	7200	7200	
ALUMINUM	7300	1.20	8760.00	7300	7300	
ALUMINUM	7400	1.20	8880.00	7400	7400	
ALUMINUM	7500	1.20	9000.00	7500	7500	
ALUMINUM	7600	1.20	9120.00	7600	7600	
ALUMINUM	7700	1.20	9240.00	7700	7700	
ALUMINUM	7800	1.20	9360.00	7800	7800	
ALUMINUM	7900	1.20	9480.00	7900	7900	
ALUMINUM	8000	1.20	9600.00	8000	8000	
ALUMINUM	8100	1.20	9720.00	8100	8100	
ALUMINUM	8200	1.20	9840.00	8200	8200	
ALUMINUM	8300	1.20	9960.00	8300	8300	
ALUMINUM	8400	1.20	10080.00	8400	8400	
ALUMINUM	8500	1.20	10200.00	8500	8500	
ALUMINUM	8600	1.20	10320.00	8600	8600	
ALUMINUM	8700	1.20	10440.00	8700	8700	
ALUMINUM	8800	1.20	10560.00	8800	8800	
ALUMINUM	8900	1.20	10680.00	8900	8900	
ALUMINUM	9000	1.20	10800.00	9000	9000	
ALUMINUM	9100	1.20	10920.00	9100	9100	
ALUMINUM	9200	1.20	11040.00	9200	9200	
ALUMINUM	9300	1.20	11160.00	9300	9300	
ALUMINUM	9400	1.20	11280.00	9400	9400	
ALUMINUM	9500	1.20	11400.00	9500	9500	
ALUMINUM	9600	1.20	11520.00	9600	9600	
ALUMINUM	9700	1.20	11640.00	9700	9700	
ALUMINUM	9800	1.20	11760.00	9800	9800	
ALUMINUM	9900	1.20	11880.00	9900	9900	
ALUMINUM	10000	1.20	12000.00	10000	10000	

Red Agrado	Red dom	Volume cat	Valore cessione	Rendite cat	Sinh	Mappato	Posiglio	Sev. cat.	Partita cat.	Classi cat.	Vanti cat.	Sup. cat.	Car. cat.	Equ. cat.	Sup. netta	Vanti conv.	Vanti utili	Piano	Int.	Civico	Indirizzo	Comune	Superficie m²
			2150	2150					14307	12	0	0	0	0	0	0	0	0	0	0	VIA CALATA TORRE SAN GIOVANNI 19 M. ET. 07100/126	ALONGO	120
			2150	2150					14307	12	0	0	0	0	0	0	0	0	0	0	VIA CALATA TORRE SAN GIOVANNI 19 M. ET. 07100/126	ALONGO	120
			2150	2150					14307	12	0	0	0	0	0	0	0	0	0	0	VIA CALATA TORRE SAN GIOVANNI 19 M. ET. 07100/126	ALONGO	120
			2150	2150					14307	12	0	0	0	0	0	0	0	0	0	0	VIA CALATA TORRE SAN GIOVANNI 19 M. ET. 07100/126	ALONGO	120

lipo unita	Inmobiliare	Comuna	Indirizzo	Civico	Nr.	Int.	Piano	Vanti Uniti	Vanti	Sup. netta	Equo sup. Cat. B	Sup. C	Vanti Classe	Partia cat. B	Sez. cat.	Foglio	Mappa	Sub.	Rendita cat. B	Vet. cat. B	Volume cat. B	Red. agrario	Red. dom.
AL.0000		R-ET-02-00-19	V.A. GIARDINI 1		2	4			3,48	75,4	97,47	0	18,4	1208	105	184	184	79	488,26	2441,30	239,22		
AL.0000		R-ET-02-00-19	V.A. GIARDINI 2		3	4			4,07	87,4	83,50	0	21,4	1208	105	184	184	79	504,26	2441,30	244,22		
AL.0000		R-ET-02-00-19	V.A. GIARDINI 3		4	4			4,42	92,4	84,73	0	23,4	1208	105	184	184	79	520,26	2441,30	249,22		
AL.0000		R-ET-02-00-19	V.A. GIARDINI 4		5	4			4,81	97,4	89,38	0	25,4	1208	105	184	184	79	536,26	2441,30	254,22		
AL.0000		R-ET-02-00-19	V.A. GIARDINI 5		6	4			5,20	102,4	92,03	0	27,4	1208	105	184	184	79	552,26	2441,30	259,22		
AL.0000		R-ET-02-00-19	V.A. GIARDINI 6		7	4			5,59	107,4	94,68	0	29,4	1208	105	184	184	79	568,26	2441,30	264,22		
AL.0000		R-ET-02-00-19	V.A. GIARDINI 7		8	4			5,98	112,4	97,33	0	31,4	1208	105	184	184	79	584,26	2441,30	269,22		
AL.0000		R-ET-02-00-19	V.A. GIARDINI 8		9	4			6,37	117,4	100,00	0	33,4	1208	105	184	184	79	600,26	2441,30	274,22		
AL.0000		R-ET-02-00-19	V.A. GIARDINI 9		10	4			6,76	122,4	102,65	0	35,4	1208	105	184	184	79	616,26	2441,30	279,22		
AL.0000		R-ET-02-00-19	V.A. GIARDINI 10		11	4			7,15	127,4	105,30	0	37,4	1208	105	184	184	79	632,26	2441,30	284,22		
AL.0000		R-ET-02-00-19	V.A. GIARDINI 11		12	4			7,54	132,4	107,95	0	39,4	1208	105	184	184	79	648,26	2441,30	289,22		
AL.0000		R-ET-02-00-19	V.A. GIARDINI 12		13	4			7,93	137,4	110,60	0	41,4	1208	105	184	184	79	664,26	2441,30	294,22		
AL.0000		R-ET-02-00-19	V.A. GIARDINI 13		14	4			8,32	142,4	113,25	0	43,4	1208	105	184	184	79	680,26	2441,30	299,22		
AL.0000		R-ET-02-00-19	V.A. GIARDINI 14		15	4			8,71	147,4	115,90	0	45,4	1208	105	184	184	79	696,26	2441,30	304,22		
AL.0000		R-ET-02-00-19	V.A. GIARDINI 15		16	4			9,10	152,4	118,55	0	47,4	1208	105	184	184	79	712,26	2441,30	309,22		
AL.0000		R-ET-02-00-19	V.A. GIARDINI 16		17	4			9,49	157,4	121,20	0	49,4	1208	105	184	184	79	728,26	2441,30	314,22		
AL.0000		R-ET-02-00-19	V.A. GIARDINI 17		18	4			9,88	162,4	123,85	0	51,4	1208	105	184	184	79	744,26	2441,30	319,22		
AL.0000		R-ET-02-00-19	V.A. GIARDINI 18		19	4			10,27	167,4	126,50	0	53,4	1208	105	184	184	79	760,26	2441,30	324,22		
AL.0000		R-ET-02-00-19	V.A. GIARDINI 19		20	4			10,66	172,4	129,15	0	55,4	1208	105	184	184	79	776,26	2441,30	329,22		
AL.0000		R-ET-02-00-19	V.A. GIARDINI 20		21	4			11,05	177,4	131,80	0	57,4	1208	105	184	184	79	792,26	2441,30	334,22		
AL.0000		R-ET-02-00-19	V.A. GIARDINI 21		22	4			11,44	182,4	134,45	0	59,4	1208	105	184	184	79	808,26	2441,30	339,22		
AL.0000		R-ET-02-00-19	V.A. GIARDINI 22		23	4			11,83	187,4	137,10	0	61,4	1208	105	184	184	79	824,26	2441,30	344,22		
AL.0000		R-ET-02-00-19	V.A. GIARDINI 23		24	4			12,22	192,4	139,75	0	63,4	1208	105	184	184	79	840,26	2441,30	349,22		
AL.0000		R-ET-02-00-19	V.A. GIARDINI 24		25	4			12,61	197,4	142,40	0	65,4	1208	105	184	184	79	856,26	2441,30	354,22		
AL.0000		R-ET-02-00-19	V.A. GIARDINI 25		26	4			13,00	202,4	145,05	0	67,4	1208	105	184	184	79	872,26	2441,30	359,22		
AL.0000		R-ET-02-00-19	V.A. GIARDINI 26		27	4			13,39	207,4	147,70	0	69,4	1208	105	184	184	79	888,26	2441,30	364,22		
AL.0000		R-ET-02-00-19	V.A. GIARDINI 27		28	4			13,78	212,4	150,35	0	71,4	1208	105	184	184	79	904,26	2441,30	369,22		
AL.0000		R-ET-02-00-19	V.A. GIARDINI 28		29	4			14,17	217,4	153,00	0	73,4	1208	105	184	184	79	920,26	2441,30	374,22		
AL.0000		R-ET-02-00-19	V.A. GIARDINI 29		30	4			14,56	222,4	155,65	0	75,4	1208	105	184	184	79	936,26	2441,30	379,22		
AL.0000		R-ET-02-00-19	V.A. GIARDINI 30		31	4			14,95	227,4	158,30	0	77,4	1208	105	184	184	79	952,26	2441,30	384,22		
AL.0000		R-ET-02-00-19	V.A. GIARDINI 31		32	4			15,34	232,4	160,95	0	79,4	1208	105	184	184	79	968,26	2441,30	389,22		
AL.0000		R-ET-02-00-19	V.A. GIARDINI 32		33	4			15,73	237,4	163,60	0	81,4	1208	105	184	184	79	984,26	2441,30	394,22		
AL.0000		R-ET-02-00-19	V.A. GIARDINI 33		34	4			16,12	242,4	166,25	0	83,4	1208	105	184	184	79	1000,26	2441,30	399,22		
AL.0000		R-ET-02-00-19	V.A. GIARDINI 34		35	4			16,51	247,4	168,90	0	85,4	1208	105	184	184	79	1016,26	2441,30	404,22		
AL.0000		R-ET-02-00-19	V.A. GIARDINI 35		36	4			16,90	252,4	171,55	0	87,4	1208	105	184	184	79	1032,26	2441,30	409,22		
AL.0000		R-ET-02-00-19	V.A. GIARDINI 36		37	4			17,29	257,4	174,20	0	89,4	1208	105	184	184	79	1048,26	2441,30	414,22		
AL.0000		R-ET-02-00-19	V.A. GIARDINI 37		38	4			17,68	262,4	176,85	0	91,4	1208	105	184	184	79	1064,26	2441,30	419,22		
AL.0000		R-ET-02-00-19	V.A. GIARDINI 38		39	4			18,07	267,4	179,50	0	93,4	1208	105	184	184	79	1080,26	2441,30	424,22		
AL.0000		R-ET-02-00-19	V.A. GIARDINI 39		40	4			18,46	272,4	182,15	0	95,4	1208	105	184	184	79	1096,26	2441,30	429,22		
AL.0000		R-ET-02-00-19	V.A. GIARDINI 40		41	4			18,85	277,4	184,80	0	97,4	1208	105	184	184	79	1112,26	2441,30	434,22		
AL.0000		R-ET-02-00-19	V.A. GIARDINI 41		42	4			19,24	282,4	187,45	0	99,4	1208	105	184	184	79	1128,26	2441,30	439,22		
AL.0000		R-ET-02-00-19	V.A. GIARDINI 42		43	4			19,63	287,4	190,10	0	101,4	1208	105	184	184	79	1144,26	2441,30	444,22		
AL.0000		R-ET-02-00-19	V.A. GIARDINI 43		44	4			20,02	292,4	192,75	0	103,4	1208	105	184	184	79	1160,26	2441,30	449,22		
AL.0000		R-ET-02-00-19	V.A. GIARDINI 44		45	4			20,41	297,4	195,40	0	105,4	1208	105	184	184	79	1176,26	2441,30	454,22		
AL.0000		R-ET-02-00-19	V.A. GIARDINI 45		46	4			20,80	302,4	198,05	0	107,4	1208	105	184	184	79	1192,26	2441,30	459,22		
AL.0000		R-ET-02-00-19	V.A. GIARDINI 46		47	4			21,19	307,4	200,70	0	109,4	1208	105	184	184	79	1208,26	2441,30	464,22		
AL.0000		R-ET-02-00-19	V.A. GIARDINI 47		48	4			21,58	312,4	203,35	0	111,4	1208	105	184	184	79	1224,26	2441,30	469,22		
AL.0000		R-ET-02-00-19	V.A. GIARDINI 48		49	4			21,97	317,4	206,00	0	113,4	1208	105	184	184	79	1240,26	2441,30	474,22		
AL.0000		R-ET-02-00-19	V.A. GIARDINI 49		50	4			22,36	322,4	208,65	0	115,4	1208	105	184	184	79	1256,26	2441,30	479,22		
AL.0000		R-ET-02-00-19	V.A. GIARDINI 50		51	4			22,75	327,4	211,30	0	117,4	1208	105	184	184	79	1272,26	2441,30	484,22		
AL.0000		R-ET-02-00-19	V.A. GIARDINI 51		52	4			23,14	332,4	213,95	0	119,4	1208	105	184	184	79	1288,26	2441,30	489,22		
AL.0000		R-ET-02-00-19	V.A. GIARDINI 52		53	4			23,53	337,4	216,60	0	121,4	1208	105	184	184	79	1304,26	2441,30	494,22		
AL.0000		R-ET-02-00-19	V.A. GIARDINI 53		54	4			23,92	342,4	219,25	0	123,4	1208	105	184	184	79	1320,26	2441,30	499,22		
AL.0000		R-ET-02-00-19	V.A. GIARDINI 54		55	4			24,31	347,4	221,90	0	125,4	1208	105	184	184	79	1336,26	2441,30	504,22		
AL.0000		R-ET-02-00-19	V.A. GIARDINI 55		56	4			24,70	352,4	224,55	0	127,4	1208	105	184	184	79	1352,26	2441,30	509,22		
AL.0000		R-ET-02-00-19	V.A. GIARDINI 56		57	4			25,09	357,4	227,20	0	129,4	1208	105	184	184	79	1368,26	2441,30	514,22		
AL.0000		R-ET-02-00-19	V.A. GIARDINI 57		58	4			25,48	362,4	229,85	0	131,4	1208	105	184	184	79	1384,26	2441,30	519,22		
AL.0000		R-ET-02-00-19	V.A. GIARDINI 58		59	4			25,87	367,4	232,50	0	133,4	1208	105	184	184	79	1400,26	2441,30	524,22		
AL.0000		R-ET-02-00-19	V.A. GIARDINI 59		60	4			26,26	372,4	235,15	0	135,4	1208	105	184	184	79	1416,26	2441,30	529,22		
AL.0000		R-ET-02-00-19	V.A. GIARDINI 60		61	4			26,65	377,4	237,80	0	137,4	1208	105	184	184	79	1432,26	2441,30	534,22		
AL.0000		R-ET-02-00-19	V.A. GIARDINI 61		62	4			27,04	382,4													

Utile unita	Comune	Indirizzo	C/veho	Int.	Plano	Vani Utili	Vani cony.	Sup. m ²	Sup. cony.	Cat. cony.	Sup. m ²	Vani cat.	Classe	Partita cat.	Partita cat.	Sez. cat.	Foglio	Mappaz.	Sub.	Rentita cat.	Creazione	Valore cat.	Volume cat.	Red. agrario	Red. dom.
Immobiliare	ALCANTARA	VIA SOLICATA 3		1	1	1	3/20	100,00	100,00	100,00	100,00	1	100,00	100,00	100,00	100,00	100,00	100,00	100,00	100,00	100,00	100,00	100,00	100,00	100,00
ALCANTARA	ALCANTARA	VIA SOLICATA 3		2	2	2	3/20	100,00	100,00	100,00	100,00	2	100,00	100,00	100,00	100,00	100,00	100,00	100,00	100,00	100,00	100,00	100,00	100,00	100,00
ALCANTARA	ALCANTARA	VIA SOLICATA 3		3	3	3	3/20	100,00	100,00	100,00	100,00	3	100,00	100,00	100,00	100,00	100,00	100,00	100,00	100,00	100,00	100,00	100,00	100,00	100,00
ALCANTARA	ALCANTARA	VIA SOLICATA 3		4	4	4	3/20	100,00	100,00	100,00	100,00	4	100,00	100,00	100,00	100,00	100,00	100,00	100,00	100,00	100,00	100,00	100,00	100,00	100,00
ALCANTARA	ALCANTARA	VIA SOLICATA 3		5	5	5	3/20	100,00	100,00	100,00	100,00	5	100,00	100,00	100,00	100,00	100,00	100,00	100,00	100,00	100,00	100,00	100,00	100,00	100,00
ALCANTARA	ALCANTARA	VIA SOLICATA 3		6	6	6	3/20	100,00	100,00	100,00	100,00	6	100,00	100,00	100,00	100,00	100,00	100,00	100,00	100,00	100,00	100,00	100,00	100,00	100,00
ALCANTARA	ALCANTARA	VIA SOLICATA 3		7	7	7	3/20	100,00	100,00	100,00	100,00	7	100,00	100,00	100,00	100,00	100,00	100,00	100,00	100,00	100,00	100,00	100,00	100,00	100,00
ALCANTARA	ALCANTARA	VIA SOLICATA 3		8	8	8	3/20	100,00	100,00	100,00	100,00	8	100,00	100,00	100,00	100,00	100,00	100,00	100,00	100,00	100,00	100,00	100,00	100,00	100,00
ALCANTARA	ALCANTARA	VIA SOLICATA 3		9	9	9	3/20	100,00	100,00	100,00	100,00	9	100,00	100,00	100,00	100,00	100,00	100,00	100,00	100,00	100,00	100,00	100,00	100,00	100,00
ALCANTARA	ALCANTARA	VIA SOLICATA 3		10	10	10	3/20	100,00	100,00	100,00	100,00	10	100,00	100,00	100,00	100,00	100,00	100,00	100,00	100,00	100,00	100,00	100,00	100,00	100,00

Red	agrafo	Red dom.	Volume	Varie cat	Posicione	Rendite	Sub	Mappa	Foglio	Ser. cat.	Partic.	Classe	Var cat	Sup	Cap	Sup	Conv	Van Utili	Piano	Int	N. Cives	Indirizzo	Comune	Tipo unita
1	1	1	1	1	1	1	1	1	1	1	1	1	1	1	1	1	1	1	1	1	1	1	1	1

Tipo unita	Comune	Indirizzo	Cl. Nr.	Unit.	Piano	Vani Unit.	Vani conv.	Sup. eda.	Sup. Conv.	Cat.	Sup. Cat.	Sup. %	Vanti cat.	Classe	Partic.	Sec. cat.	Foglio	Mappale	Sub.	Renda cat.	Valore	Volume	Red. dom.	Red. agrario
ALLOGGIO	ALLOGGIO	ALLOGGIO	ALLOGGIO	ALLOGGIO	ALLOGGIO	ALLOGGIO	ALLOGGIO	ALLOGGIO	ALLOGGIO	ALLOGGIO	ALLOGGIO	ALLOGGIO	ALLOGGIO	ALLOGGIO	ALLOGGIO	ALLOGGIO	ALLOGGIO	ALLOGGIO	ALLOGGIO	ALLOGGIO	ALLOGGIO	ALLOGGIO	ALLOGGIO	ALLOGGIO

Red.	agrario	Red.	dom.	Volume	Valore	Cessione	Rendita	Sub.	Mappe	Foglio	Sez. cat.	Partic. cat.	Class.	Vant. cat.	Sup.	Cal.	Sup.	Equip.	Map.	Int.	Van. III	Vant. Util.	Piano	Int.	Civiltà	Indirizzo	Comune	Tipologia
1	1	1	1	1	1	1	1	1	1	1	1	1	1	1	1	1	1	1	1	1	1	1	1	1	1	1	1	1

Tipologia immobiliare	Comune	Indirizzo	Classe	Cap. Cat.	Sup. Equiv.	Sup. Equiv. Conv.	Sup. Area	Classe	Partita Cat.	Sez. cat.	Foglio	Mappale	Sub.	Rendita cat.	Valore	Volume cat.	Red. agrario	Red. dom.
A.1.00000	AL.00000	VA ST.00000/1	1	0	0	0	0	1	12872	12872	66	52	0	162,50	162,50	10066	26,23	
A.1.00000	AL.00000	VA ST.00000/2	1	0	0	0	0	1	13042	13042	66	52	0	171,4	171,4	10066	27,9	
A.1.00000	AL.00000	VA ST.00000/3	1	0	0	0	0	1	13212	13212	66	52	0	180,3	180,3	10066	29,58	
A.1.00000	AL.00000	VA ST.00000/4	1	0	0	0	0	1	13382	13382	66	52	0	189,2	189,2	10066	31,26	
A.1.00000	AL.00000	VA ST.00000/5	1	0	0	0	0	1	13552	13552	66	52	0	198,1	198,1	10066	32,94	
A.1.00000	AL.00000	VA ST.00000/6	1	0	0	0	0	1	13722	13722	66	52	0	207,0	207,0	10066	34,62	
A.1.00000	AL.00000	VA ST.00000/7	1	0	0	0	0	1	13892	13892	66	52	0	215,9	215,9	10066	36,30	
A.1.00000	AL.00000	VA ST.00000/8	1	0	0	0	0	1	14062	14062	66	52	0	224,8	224,8	10066	37,98	
A.1.00000	AL.00000	VA ST.00000/9	1	0	0	0	0	1	14232	14232	66	52	0	233,7	233,7	10066	39,66	
A.1.00000	AL.00000	VA ST.00000/10	1	0	0	0	0	1	14402	14402	66	52	0	242,6	242,6	10066	41,34	
A.1.00000	AL.00000	VA ST.00000/11	1	0	0	0	0	1	14572	14572	66	52	0	251,5	251,5	10066	43,02	
A.1.00000	AL.00000	VA ST.00000/12	1	0	0	0	0	1	14742	14742	66	52	0	260,4	260,4	10066	44,70	
A.1.00000	AL.00000	VA ST.00000/13	1	0	0	0	0	1	14912	14912	66	52	0	269,3	269,3	10066	46,38	
A.1.00000	AL.00000	VA ST.00000/14	1	0	0	0	0	1	15082	15082	66	52	0	278,2	278,2	10066	48,06	
A.1.00000	AL.00000	VA ST.00000/15	1	0	0	0	0	1	15252	15252	66	52	0	287,1	287,1	10066	49,74	
A.1.00000	AL.00000	VA ST.00000/16	1	0	0	0	0	1	15422	15422	66	52	0	296,0	296,0	10066	51,42	
A.1.00000	AL.00000	VA ST.00000/17	1	0	0	0	0	1	15592	15592	66	52	0	304,9	304,9	10066	53,10	
A.1.00000	AL.00000	VA ST.00000/18	1	0	0	0	0	1	15762	15762	66	52	0	313,8	313,8	10066	54,78	
A.1.00000	AL.00000	VA ST.00000/19	1	0	0	0	0	1	15932	15932	66	52	0	322,7	322,7	10066	56,46	
A.1.00000	AL.00000	VA ST.00000/20	1	0	0	0	0	1	16102	16102	66	52	0	331,6	331,6	10066	58,14	
A.1.00000	AL.00000	VA ST.00000/21	1	0	0	0	0	1	16272	16272	66	52	0	340,5	340,5	10066	59,82	
A.1.00000	AL.00000	VA ST.00000/22	1	0	0	0	0	1	16442	16442	66	52	0	349,4	349,4	10066	61,50	
A.1.00000	AL.00000	VA ST.00000/23	1	0	0	0	0	1	16612	16612	66	52	0	358,3	358,3	10066	63,18	
A.1.00000	AL.00000	VA ST.00000/24	1	0	0	0	0	1	16782	16782	66	52	0	367,2	367,2	10066	64,86	
A.1.00000	AL.00000	VA ST.00000/25	1	0	0	0	0	1	16952	16952	66	52	0	376,1	376,1	10066	66,54	
A.1.00000	AL.00000	VA ST.00000/26	1	0	0	0	0	1	17122	17122	66	52	0	385,0	385,0	10066	68,22	
A.1.00000	AL.00000	VA ST.00000/27	1	0	0	0	0	1	17292	17292	66	52	0	393,9	393,9	10066	69,90	
A.1.00000	AL.00000	VA ST.00000/28	1	0	0	0	0	1	17462	17462	66	52	0	402,8	402,8	10066	71,58	
A.1.00000	AL.00000	VA ST.00000/29	1	0	0	0	0	1	17632	17632	66	52	0	411,7	411,7	10066	73,26	
A.1.00000	AL.00000	VA ST.00000/30	1	0	0	0	0	1	17802	17802	66	52	0	420,6	420,6	10066	74,94	
A.1.00000	AL.00000	VA ST.00000/31	1	0	0	0	0	1	17972	17972	66	52	0	429,5	429,5	10066	76,62	
A.1.00000	AL.00000	VA ST.00000/32	1	0	0	0	0	1	18142	18142	66	52	0	438,4	438,4	10066	78,30	
A.1.00000	AL.00000	VA ST.00000/33	1	0	0	0	0	1	18312	18312	66	52	0	447,3	447,3	10066	79,98	
A.1.00000	AL.00000	VA ST.00000/34	1	0	0	0	0	1	18482	18482	66	52	0	456,2	456,2	10066	81,66	
A.1.00000	AL.00000	VA ST.00000/35	1	0	0	0	0	1	18652	18652	66	52	0	465,1	465,1	10066	83,34	
A.1.00000	AL.00000	VA ST.00000/36	1	0	0	0	0	1	18822	18822	66	52	0	474,0	474,0	10066	85,02	
A.1.00000	AL.00000	VA ST.00000/37	1	0	0	0	0	1	18992	18992	66	52	0	482,9	482,9	10066	86,70	
A.1.00000	AL.00000	VA ST.00000/38	1	0	0	0	0	1	19162	19162	66	52	0	491,8	491,8	10066	88,38	
A.1.00000	AL.00000	VA ST.00000/39	1	0	0	0	0	1	19332	19332	66	52	0	500,7	500,7	10066	90,06	
A.1.00000	AL.00000	VA ST.00000/40	1	0	0	0	0	1	19502	19502	66	52	0	509,6	509,6	10066	91,74	
A.1.00000	AL.00000	VA ST.00000/41	1	0	0	0	0	1	19672	19672	66	52	0	518,5	518,5	10066	93,42	
A.1.00000	AL.00000	VA ST.00000/42	1	0	0	0	0	1	19842	19842	66	52	0	527,4	527,4	10066	95,10	
A.1.00000	AL.00000	VA ST.00000/43	1	0	0	0	0	1	20012	20012	66	52	0	536,3	536,3	10066	96,78	
A.1.00000	AL.00000	VA ST.00000/44	1	0	0	0	0	1	20182	20182	66	52	0	545,2	545,2	10066	98,46	
A.1.00000	AL.00000	VA ST.00000/45	1	0	0	0	0	1	20352	20352	66	52	0	554,1	554,1	10066	100,14	
A.1.00000	AL.00000	VA ST.00000/46	1	0	0	0	0	1	20522	20522	66	52	0	563,0	563,0	10066	101,82	
A.1.00000	AL.00000	VA ST.00000/47	1	0	0	0	0	1	20692	20692	66	52	0	571,9	571,9	10066	103,50	
A.1.00000	AL.00000	VA ST.00000/48	1	0	0	0	0	1	20862	20862	66	52	0	580,8	580,8	10066	105,18	
A.1.00000	AL.00000	VA ST.00000/49	1	0	0	0	0	1	21032	21032	66	52	0	589,7	589,7	10066	106,86	
A.1.00000	AL.00000	VA ST.00000/50	1	0	0	0	0	1	21202	21202	66	52	0	598,6	598,6	10066	108,54	
A.1.00000	AL.00000	VA ST.00000/51	1	0	0	0	0	1	21372	21372	66	52	0	607,5	607,5	10066	110,22	
A.1.00000	AL.00000	VA ST.00000/52	1	0	0	0	0	1	21542	21542	66	52	0	616,4	616,4	10066	111,90	
A.1.00000	AL.00000	VA ST.00000/53	1	0	0	0	0	1	21712	21712	66	52	0	625,3	625,3	10066	113,58	
A.1.00000	AL.00000	VA ST.00000/54	1	0	0	0	0	1	21882	21882	66	52	0	634,2	634,2	10066	115,26	
A.1.00000	AL.00000	VA ST.00000/55	1	0	0	0	0	1	22052	22052	66	52	0	643,1	643,1	10066	116,94	
A.1.00000	AL.00000	VA ST.00000/56	1	0	0	0	0	1	22222	22222	66	52	0	652,0	652,0	10066	118,62	
A.1.00000	AL.00000	VA ST.00000/57	1	0	0	0	0	1	22392	22392	66	52	0	660,9	660,9	10066	120,30	
A.1.00000	AL.00000	VA ST.00000/58	1	0	0	0	0	1	22562	22562	66	52	0	669,8	669,8	10066	121,98	
A.1.00000	AL.00000	VA ST.00000/59	1	0	0	0	0	1	22732	22732	66	52	0	678,7	678,7	10066	123,66	
A.1.00000	AL.00000	VA ST.00000/60	1	0	0	0	0	1	22902	22902	66	52	0	687,6	687,6	10066	125,34	
A.1.00000	AL.00000	VA ST.00000/61	1	0	0	0	0	1	23072	23072	66	52	0	696,5	696,5	10066	127,02	
A.1.00000	AL.00000	VA ST.00000/62	1	0	0	0	0	1	23242	23242	66	52	0	705,4	705,4	10066	128,70	
A.1.00000	AL.00000	VA ST.00000/63	1	0	0	0	0	1	23412	23412	66	52	0	714,3	714,3	10066	130,38	
A.1.00000	AL.00000	VA ST.00000/64	1	0	0	0	0	1	23582	23582	66	52	0	723,2	723,2	10066	132,06	
A.1.00000	AL.00000	VA ST.00000/65	1	0	0	0	0	1	23752	23752	66	52	0	732,1	732,1	10066	133,74	
A.1.00000	AL.00000	VA ST.00000/66	1	0	0	0	0	1	23922	23922	66	52	0	741,0	741,0	10066	135,42	
A.1.00000	AL.00000	VA ST.00000/67	1	0	0	0	0	1	24092	24092	66	52	0	750,0	750,0	10066	137,10	
A.1.00000	AL.00000	VA ST.00000/68	1	0	0	0	0	1	24262	24262	66	52	0	758,9	758,9	10066	138,78	
A.1.00000	AL.00000	VA ST.00000/69	1	0	0	0	0	1	24432	24432	66	52	0	767,8	767,8	10066	140,46	
A.1.00000	AL.00000	VA ST.00000/70	1	0	0	0	0	1	24602	24602	66	52	0	776,7	776,7	10066	142,14	
A.1.00000	AL.00000	VA ST.00000/71	1	0	0	0	0	1	24772	24772	66	52	0	785,6	785,6	10066	143,82	
A.1.00000	AL.00000	VA ST.00000/72	1	0	0	0	0	1	24942	24942	66	52	0	794,5	794,5	10066	145,50	
A.1.00000	AL.00000	VA ST.00000/73	1	0	0	0	0	1	25112	25112	66	52	0	803,4	803,4	10066	147,18	
A.1.00000	AL.00000	VA ST.00000/74	1	0	0	0	0	1	25282	25282	66	52	0	812,3				

Tipologia	Contenuto	Indirizzo	Civico	Int.	Piano	Vani unitari	Vani Conv.	Sup. Ned.	Sup. Conv.	Cat.	Sup. Cat.	Vani Cat.	Classe	Partita	Sez. cat.	Foglio	Mappale	Sub.	Rend. cat.	Valori Cessione	Volume cat.	Red. agrario	Red.
ALLEGATO 1	R.F. 02/01/01	VIA VITTORIO VENETO, 14	124	1	1	1	4,51	42,85	112,09	13	13	1	1	02/01/01	15	150	150	1	60,00	150,00	150,00		
ALLEGATO 2	R.F. 02/01/02	VIA VITTORIO VENETO, 14	124	2	2	2	4,51	42,85	112,09	13	13	2	2	02/01/02	16	150	150	2	60,00	150,00	150,00		
ALLEGATO 3	R.F. 02/01/03	VIA VITTORIO VENETO, 14	124	3	3	3	4,51	42,85	112,09	13	13	3	3	02/01/03	17	150	150	3	60,00	150,00	150,00		
ALLEGATO 4	R.F. 02/01/04	VIA VITTORIO VENETO, 14	124	4	4	4	4,51	42,85	112,09	13	13	4	4	02/01/04	18	150	150	4	60,00	150,00	150,00		
ALLEGATO 5	R.F. 02/01/05	VIA VITTORIO VENETO, 14	124	5	5	5	4,51	42,85	112,09	13	13	5	5	02/01/05	19	150	150	5	60,00	150,00	150,00		
ALLEGATO 6	R.F. 02/01/06	VIA VITTORIO VENETO, 14	124	6	6	6	4,51	42,85	112,09	13	13	6	6	02/01/06	20	150	150	6	60,00	150,00	150,00		
ALLEGATO 7	R.F. 02/01/07	VIA VITTORIO VENETO, 14	124	7	7	7	4,51	42,85	112,09	13	13	7	7	02/01/07	21	150	150	7	60,00	150,00	150,00		
ALLEGATO 8	R.F. 02/01/08	VIA VITTORIO VENETO, 14	124	8	8	8	4,51	42,85	112,09	13	13	8	8	02/01/08	22	150	150	8	60,00	150,00	150,00		
ALLEGATO 9	R.F. 02/01/09	VIA VITTORIO VENETO, 14	124	9	9	9	4,51	42,85	112,09	13	13	9	9	02/01/09	23	150	150	9	60,00	150,00	150,00		
ALLEGATO 10	R.F. 02/01/10	VIA VITTORIO VENETO, 14	124	10	10	10	4,51	42,85	112,09	13	13	10	10	02/01/10	24	150	150	10	60,00	150,00	150,00		
ALLEGATO 11	R.F. 02/01/11	VIA VITTORIO VENETO, 14	124	11	11	11	4,51	42,85	112,09	13	13	11	11	02/01/11	25	150	150	11	60,00	150,00	150,00		
ALLEGATO 12	R.F. 02/01/12	VIA VITTORIO VENETO, 14	124	12	12	12	4,51	42,85	112,09	13	13	12	12	02/01/12	26	150	150	12	60,00	150,00	150,00		
ALLEGATO 13	R.F. 02/01/13	VIA VITTORIO VENETO, 14	124	13	13	13	4,51	42,85	112,09	13	13	13	13	02/01/13	27	150	150	13	60,00	150,00	150,00		
ALLEGATO 14	R.F. 02/01/14	VIA VITTORIO VENETO, 14	124	14	14	14	4,51	42,85	112,09	13	13	14	14	02/01/14	28	150	150	14	60,00	150,00	150,00		
ALLEGATO 15	R.F. 02/01/15	VIA VITTORIO VENETO, 14	124	15	15	15	4,51	42,85	112,09	13	13	15	15	02/01/15	29	150	150	15	60,00	150,00	150,00		
ALLEGATO 16	R.F. 02/01/16	VIA VITTORIO VENETO, 14	124	16	16	16	4,51	42,85	112,09	13	13	16	16	02/01/16	30	150	150	16	60,00	150,00	150,00		
ALLEGATO 17	R.F. 02/01/17	VIA VITTORIO VENETO, 14	124	17	17	17	4,51	42,85	112,09	13	13	17	17	02/01/17	31	150	150	17	60,00	150,00	150,00		
ALLEGATO 18	R.F. 02/01/18	VIA VITTORIO VENETO, 14	124	18	18	18	4,51	42,85	112,09	13	13	18	18	02/01/18	32	150	150	18	60,00	150,00	150,00		
ALLEGATO 19	R.F. 02/01/19	VIA VITTORIO VENETO, 14	124	19	19	19	4,51	42,85	112,09	13	13	19	19	02/01/19	33	150	150	19	60,00	150,00	150,00		
ALLEGATO 20	R.F. 02/01/20	VIA VITTORIO VENETO, 14	124	20	20	20	4,51	42,85	112,09	13	13	20	20	02/01/20	34	150	150	20	60,00	150,00	150,00		
ALLEGATO 21	R.F. 02/01/21	VIA VITTORIO VENETO, 14	124	21	21	21	4,51	42,85	112,09	13	13	21	21	02/01/21	35	150	150	21	60,00	150,00	150,00		
ALLEGATO 22	R.F. 02/01/22	VIA VITTORIO VENETO, 14	124	22	22	22	4,51	42,85	112,09	13	13	22	22	02/01/22	36	150	150	22	60,00	150,00	150,00		
ALLEGATO 23	R.F. 02/01/23	VIA VITTORIO VENETO, 14	124	23	23	23	4,51	42,85	112,09	13	13	23	23	02/01/23	37	150	150	23	60,00	150,00	150,00		
ALLEGATO 24	R.F. 02/01/24	VIA VITTORIO VENETO, 14	124	24	24	24	4,51	42,85	112,09	13	13	24	24	02/01/24	38	150	150	24	60,00	150,00	150,00		
ALLEGATO 25	R.F. 02/01/25	VIA VITTORIO VENETO, 14	124	25	25	25	4,51	42,85	112,09	13	13	25	25	02/01/25	39	150	150	25	60,00	150,00	150,00		
ALLEGATO 26	R.F. 02/01/26	VIA VITTORIO VENETO, 14	124	26	26	26	4,51	42,85	112,09	13	13	26	26	02/01/26	40	150	150	26	60,00	150,00	150,00		
ALLEGATO 27	R.F. 02/01/27	VIA VITTORIO VENETO, 14	124	27	27	27	4,51	42,85	112,09	13	13	27	27	02/01/27	41	150	150	27	60,00	150,00	150,00		
ALLEGATO 28	R.F. 02/01/28	VIA VITTORIO VENETO, 14	124	28	28	28	4,51	42,85	112,09	13	13	28	28	02/01/28	42	150	150	28	60,00	150,00	150,00		
ALLEGATO 29	R.F. 02/01/29	VIA VITTORIO VENETO, 14	124	29	29	29	4,51	42,85	112,09	13	13	29	29	02/01/29	43	150	150	29	60,00	150,00	150,00		
ALLEGATO 30	R.F. 02/01/30	VIA VITTORIO VENETO, 14	124	30	30	30	4,51	42,85	112,09	13	13	30	30	02/01/30	44	150	150	30	60,00	150,00	150,00		

COMUNE	ALLOGGI	GARAGE	MAGAZZINO	ATTIVITA' COMMERCIALE
AMATRICE	28	26		
ANTRODOCO	66	12		
BORBONA	2	0		
BORGOROSE	37	36		
CANTALICE	25	0		
CANTALUPO	12	12		
CASAPROTA	5	0		
CASTEL S.ANGELO	38	38		
CASTELNUOVO DI FARFA	18	12		
CITTADUCALE	163	50	1	
COLLEVECCHIO	18	18		
COLLI SUL VELINO	12	16		
CONCERVIANO	2	0	1	
CONTIGLIANO	37	37		
FARA IN SABINA	140	55		
FIAMIGNANO	12	12		
FORANO	46	46		
LEONESSA	27	24		
MAGLIANO SABINA	60	45		
MONTELEONE SABINO	15	13	2	
MONTOPOLI SABINA	58	0		
PESCOROCCHIANO	13	12		
PETRELLA SALTO	12	12		
POGGIO BUSTONE	12	12		
POGGIO CATINO	10	0		
POGGIO MIRTETO	113	59		
POGGIO MOIANO	36	31		
POGGIO NATIVO	3	0		
RIETI	1704	1084	27	5
RIVODUTRI	1			
SALISANO	12	12		
SCANDRIGLIA	12	12		
STIMIGLIANO	39	33		
TORRI IN SABINA	4			
TORRICELLA SABINA	13	13		
TOTALE	2805	1732	31	5

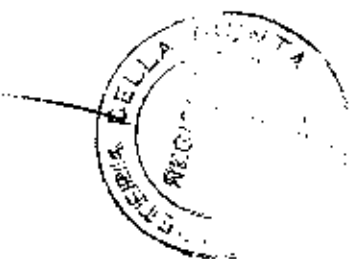
ISTITUTO AUTONOMO PER LE CASE POPOLARI DELLA PROVINCIA DI RIETI

Allegato n. 7 MOD. 0003
DEL



SOTTOFASCICOLO

Legge Regionale n. 30 del 3 settembre 2002



**ELENCO DELLE UNITA' IMMOBILIARI DI PROPRIETA' DEL DEMANIO DELLO
STATO GESTITI DALL'ISTITUTO**

Il presente sottofascicolo è composto da n. 1 pagine 1/1



A handwritten signature in black ink, partially overlapping a circular stamp.

COMUNE	N. ALLOGGI
RIETI	67
POGGIO MOIANO	7
POSTA	2
ACCUMOLI	1
CASTEL S.ANGELO	4
CITTADUCALE	11
CITTAREALE	2
COLLE DI TORA	1
COLLI SUL VELINO	1
FIAMIGNANO	3
MONTELEONE	8
PESCOROCCHIANO	2
RIVODUTRI	5
SELCI	7
STIMIGLIANO	5
TOTALE	126

ISTITUTO AUTONOMO PER LE CASE POPOLARI DI RIETI(RI)

Inventario U.I. per Categoria Catastale

Immobile	Indirizzo	Cond.	Nome Intestatario	Cat.	Ren. Cat.	Valore
Comune 57001 ACCUMOLI						
001000020201	VIA RIMEMBRANZE,36, - ACCUMOLI	C	MARROCCHI GABRIELE	A4	36,15	3.615,00
Totale					36,15	3.615,00
Comune 57015 CASTEL SANT'ANGELO						
010050020101	VIA DELLA REPUBBLICA, - CANETRA	C	TOSTI ADOLFINA (*)	A3	253,06	25.306,00
010050020102	VIA DELLA REPUBBLICA, - CANETRA	C	DE SANTIS PASQUALE (*)	A3	253,06	25.306,00
010050020103	VIA DELLA REPUBBLICA, - CANETRA	C	FRANCHELLA TERESA	A3	253,06	25.306,00
010050020104	VIA DELLA REPUBBLICA, - CANETRA	C	NARDINI GIUSEPPE	A3	304,71	30.471,00
Totale					1.063,89	106.389,00
Comune 57016 CITTADUCALE						
011000100104	VIA DEI TIGLI,1, - CITTADUCALE	C	INNOCENTI ENRICO	A4	177,66	17.766,00
011000110101	VIA DEI TIGLI,3, - CITTADUCALE	C	PATACCHIOLA ARTURO	A4	222,08	22.208,00
011000110102	VIA DEI TIGLI,3, - CITTADUCALE	C	MARTELLUCCI LORENZO (*)	A4	177,66	17.766,00
011000110104	VIA DEI TIGLI,3, - CITTADUCALE	C	MURATORI ELVIA	A4	177,66	17.766,00
011000110105	VIA DEI TIGLI,3, - CITTADUCALE	C	MANCINI ANTONIO	A4	222,08	22.208,00
011000110106	VIA DEI TIGLI,3, - CITTADUCALE	C	MICHELI SANTE	A4	177,66	17.766,00
011000110202	VIA DEI TIGLI,5, - CITTADUCALE	C	TUCCI MAURO/CARLO/LUISA	A4	177,66	17.766,00
011000110203	VIA DEI TIGLI,5, - CITTADUCALE	C	CICCOMARTINI ROSA	A4	222,08	22.208,00
011000110204	VIA DEI TIGLI,5, - CITTADUCALE	C	ESPOSITO GUIDO (*)	A4	177,66	17.766,00
011000110205	VIA DEI TIGLI,5, - CITTADUCALE	C	BECCARINI OSCAR (*)	A4	222,08	22.208,00
011000110206	VIA DEI TIGLI,5, - CITTADUCALE	C	COLANTONI ROBERTA (*)	A4	177,66	17.766,00
Totale					2.131,94	213.184,00
Comune 57017 CITTAREALE						
012050010101	VIA S.CROCE, - S.CROCE	C	DI GIAMBATTISTA MARIO	A3	27,11	2.711,00
012050010201	VIA S.CROCE, - S.CROCE	C	COMUNE DI CITTAREALE	A3	27,11	2.711,00
Totale					54,22	5.422,00
Comune 57019 COLLE DI TORA						
014000010103	VIA PARODI,151, - COLLE DI TORA	C	ERMINI FRANCESCA (*)	A4	92,96	9.296,00
Totale					92,96	9.296,00
Comune 57022 COLLI SUL VELINO						
016000010101	VIA D.ALIGHIERI,36, - COLLI SUL VELINO	C	ISIDORI ARTURO	A3		
Totale						
Comune 57028 FIAMIGNANO						
021000020101	VIA VILLE,3, - FIAMIGNANO	C	MASSIMETTI DOMENICO (*)	A4	77,47	7.747,00
021000020104	VIA VILLE,3, - FIAMIGNANO	C	ROCCHI PAOLA (*)	A4	77,47	7.747,00
021000030104	VIA VILLE,5, - FIAMIGNANO	C	GIORDANI MARIO	A4	61,97	6.197,00
Totale					216,91	21.591,00
Comune 57041 MONTELEONE SABINO						
027000010101	VIA ROMA,3, - MONTELEONE SABINO	C	ROSSI PIETRO	A4	137,38	13.738,00
027050010101	VIA DELLA FONTE,3, - GINESTRA	C	MELONI GIANCARLO (*)	A4	120,85	12.085,00
027050010102	VIA DELLA FONTE,3, - GINESTRA	C	VITTORI GIUSEPPE	A4	147,71	14.771,00
027050010103	VIA DELLA FONTE,3, - GINESTRA	C	FERRI MAURO	A4	120,85	12.085,00
027050010104	VIA DELLA FONTE,3, - GINESTRA	C	LUZZI ARDUCCIO	A4	147,71	14.771,00
027050010105	VIA DELLA FONTE,3, - GINESTRA	C	TULLI LAURA	A4	120,85	12.085,00
027050010106	VIA DELLA FONTE,3, - GINESTRA	C	VALERI GINEVRA	A4	147,71	14.771,00
027050010107	VIA DELLA FONTE,3, - GINESTRA	C	ZUGHETTI ANGELA	A4	120,85	12.085,00
Totale					1.063,81	106.391,00
Comune 57049 PESCOROCCHIANO						
029050010102	LOC.POGGIO S.GIOVANNI, - POGGIO S.	C	SALVINI CESIRA	A4	61,97	6.197,00
029050010101	VIA L,DI SAVOIA, - S.ELPIDIO	C	PASSERI PASQUALE	A4	77,47	7.747,00
Totale					139,44	13.944,00
Comune 57054 POGGIO MOIANO						
033000070101	VIA G,MATTEOTTI,N°1, - POGGIO MOIANO	C	NEGRI PIERA	A4	120,85	12.085,00
033000070102	VIA G,MATTEOTTI,N°1, - POGGIO MOIANO	C	TOMASSETTI PASQUA	A4	120,85	12.085,00
033000070103	VIA G,MATTEOTTI,N°1, - POGGIO MOIANO	C	ANGELONI ANNA	A4	120,85	12.085,00

ISTITUTO AUTONOMO PER LE CASE POPOLARI DI RIETI(RI)

Inventario U.I. per Categoria Catastale

Immobile	Indirizzo	Cond.	Nome Intestatario	Cat.	Ren. Cat.	Valore
Comune 57054 POGGIO MOIANO						
033000070104	VIA G.MATTEOTTI,N[1, - POGGIO MOIA	C	FAGIOLI PIETRO	A4	120,85	12.085,00
033000080101	VIA S.MARTINO,N[23, 23 - POGGIO MOIA	C	SCIARPELETTI ANATOLIA	A2	426,08	42.608,00
033000080103	VIA S.MARTINO,N[23, - POGGIO MOIANC	C	BRACONI ANGELO	A4	134,28	13.428,00
033000080106	VIA S.MARTINO,N[23, 23 - POGGIO MOIA	C	PRINCIPESSA CESIRA	A2	426,08	42.608,00
Totale					1.469,84	146.984,00
Comune 57057 POSTA						
036000010101	LOCALI COMUNE, - POSTA	C	COMUNE DI POSTA (*)		0,00	
036000010102	LOCALI COMUNE, - POSTA	C	BOSCHETTO SANDRO (*)	A3		
Totale					0,00	
Comune 57059 RIETI						
037011020102	VIA G.MATTEOTTI,47, - RIETI	C	D'ANGELI ELENA	A4	303,68	30.368,00
037011020105	VIA G.MATTEOTTI,47, - RIETI	C	MORONTI RIZIERO	A4	173,53	17.353,00
037011020201	VIA G.MATTEOTTI,47, - RIETI	C	ROSATELLI FILOMENA	A4	303,68	30.368,00
037011020204	VIA G.MATTEOTTI,47, - RIETI	C	CHIARETTI GIUSEPPE	A4	303,68	30.368,00
037011020205	VIA G.MATTEOTTI,47, - RIETI	C	BONGIORNO ANNA	A4	173,53	17.353,00
037011020206	VIA G.MATTEOTTI,47, - RIETI	C	AGUZZI ELIDE	A4	303,68	30.368,00
037011030103	VIA G.MATTEOTTI,47, - RIETI	C	BUCCIONI OTELLO	A4	216,91	21.691,00
037011030108	VIA G.MATTEOTTI,47, - RIETI	C	IACUITTO MARIA ELISA	A4	216,91	21.691,00
037011030109	VIA G.MATTEOTTI,47, - RIETI	C	CAMILI ROSA	A4	216,91	21.691,00
037011030203	VIA G.MATTEOTTI,47, - RIETI	C	D'ANGELI SESTA	A4	216,91	21.691,00
037011030204	VIA G.MATTEOTTI,47, - RIETI	C	MARTINI ORTENZIO	A4	216,91	21.691,00
037011030208	VIA G.MATTEOTTI,47, - RIETI	C	BERTOCCO ALVARO	A4	216,91	21.691,00
037011030210	VIA G.MATTEOTTI,47, - RIETI	C	PASSARANI GIACOMO	A4	216,91	21.691,00
037011040106	VIA G.MATTEOTTI,47, - RIETI	C	CORNACCHIOLA FRANCESCO	A4	216,91	21.691,00
037011040201	VIA G.MATTEOTTI,47, - RIETI	C	ANTONETTI ANGELICA	A4	216,91	21.691,00
037011040202	VIA G.MATTEOTTI,47, - RIETI	C	FAGIOLO GIUSEPPA	A4	173,53	17.353,00
037011040204	VIA G.MATTEOTTI,47, - RIETI	C	CIANI AMALIA	A4	173,53	17.353,00
037011040207	VIA G.MATTEOTTI,47, - RIETI	C	FARINELLI LUIGIA	A4	216,91	21.691,00
037011050102	VIA G.MATTEOTTI,47, - RIETI	C	TECLANI MARISA	A4	173,53	17.353,00
037011050104	VIA G.MATTEOTTI,47, - RIETI	C	AQUILINI GINO	A4	173,53	17.353,00
037011050105	VIA G.MATTEOTTI,47, - RIETI	C	COLANTONI DANIELA	A4	216,91	21.691,00
037011050107	VIA G.MATTEOTTI,47, - RIETI	C	STURKIE VICTORIA JOSEPHINE	A4	216,91	21.691,00
037011050201	VIA G.MATTEOTTI,47, - RIETI	C	RICCIONI SARA	A4	173,53	17.353,00
037011050204	VIA G.MATTEOTTI,47, - RIETI	C	CAVOLATA SERGIO	A4	216,91	21.691,00
037011050205	VIA G.MATTEOTTI,47, - RIETI	C	RICCIONI ANTONIA	A4	173,53	17.353,00
037011050206	VIA G.MATTEOTTI,47, - RIETI	C	GRILLO ENRICA	A4	173,53	17.353,00
037011050207	VIA G.MATTEOTTI,47, - RIETI	C	GUADAGNOLI/PIETRAFORTE	A4	216,91	21.691,00
037011060101	VIA G.MATTEOTTI,47, - RIETI	C	SALVATORI ANTONIETTA	A4	216,91	21.691,00
037011060102	VIA G.MATTEOTTI,47, - RIETI	C	ANGELUCCI GIULIA	A4	216,91	21.691,00
037011060103	VIA G.MATTEOTTI,47, - RIETI	C	VACCA ATTILIA	A4	216,91	21.691,00
037011060106	VIA G.MATTEOTTI,47, - RIETI	C	PROIETTI DOMENICA	A4	216,91	21.691,00
037011060108	VIA G.MATTEOTTI,47, - RIETI	C	BASILIGI MARIO	A4	216,91	21.691,00
037011060202	VIA G.MATTEOTTI,47, - RIETI	C	MARTINI NUNZIATA	A4	216,91	21.691,00
037011060203	VIA G.MATTEOTTI,47, - RIETI	C	SILVESTRI ANGELA	A4	216,91	21.691,00
037011060204	VIA G.MATTEOTTI,47, - RIETI	C	CIACCIARELLI ANGELA	A4	216,91	21.691,00
037011060205	VIA G.MATTEOTTI,47, - RIETI	C	MICHELANGELO RICCARDO	A4	216,91	21.691,00
037011060206	VIA G.MATTEOTTI,47, - RIETI	C	RAVAGLIA PIERINO	A4	216,91	21.691,00
037011060207	VIA G.MATTEOTTI,47, - RIETI	C	FRANCESCHINI ASSIA	A4	216,91	21.691,00
037012060101	VIA ANTONOZZI,2, - RIETI	C	MARCHIONI ULDERICO (*)	A4	326,66	32.666,00
037012060102	VIA ANTONOZZI,2, - RIETI	C	ANGELUCCI TERESA (*)	A4	326,66	32.666,00
037012070102	VIA ANTONOZZI,4, - RIETI	C	BENTIVENGA NADIA	A4	352,48	35.248,00
037012080101	VIA ANTONOZZI,8, - RIETI	C	CAROSI ORLANDO	A4	352,48	35.248,00
037012080102	VIA ANTONOZZI,8, - RIETI	C	LINGUARI DOMENICO	A4	352,48	35.248,00
037012080201	VIA ANTONOZZI,6, - RIETI	C	SALZANO PIETRO	A4	386,05	38.605,00
037012080202	VIA ANTONOZZI,6, - RIETI	C	MICHETTI ANNITA	A4	386,05	38.605,00
037013040101	VIA DI FAZIO,11, - RIETI	C	MARCHIONI ADA	A4	386,05	38.605,00
037013040102	VIA DI FAZIO,11, - RIETI	C	LELLI GIACOMO	A3	271,14	27.114,00
037013040105	VIA DI FAZIO,11, - RIETI	C	DI PAOLO GAETANO	A3	325,37	32.537,00
037013040106	VIA DI FAZIO,11, - RIETI	C	SCIACCA CELESTINA	A3	271,14	27.114,00
037013050101	VIA DI FAZIO,13, - RIETI	C	DI CARA EUSTACCHIO	A3	325,37	32.537,00
037013050102	VIA DI FAZIO,13, - RIETI	C	MARCHIONE DOMENICO	A3	325,37	32.537,00
037013050103	VIA DI FAZIO,13, - RIETI	C	VASSALLO MARIA	A3	271,14	27.114,00
037013050104	VIA DI FAZIO,13, - RIETI	C	NOBILI AMELIA	A3	325,37	32.537,00
037013050105	VIA DI FAZIO,13, - RIETI	C	MOSTARDA FELICITA	A3	271,14	27.114,00
		C	SCACCIAFRATTE PAOLINA	A3	30,99	3.099,00

ISTITUTO AUTONOMO PER LE CASE POPOLARI DI RIETI(RI)

Inventario U.I. per Categoria Catastale

Immobile	Indirizzo	Cond.	Nome Intestatario	Cat.	Ren. Cat.	Valore
Comune 57059 RIETI						
037013060106	VIA DI FAZIO,13, - RIETI	C	ROSSETTI MARIO	A3	271,14	27.114,00
037013060101	VIA DI FAZIO,15, - RIETI	C	DE SANTIS MARIANNA	A3	325,37	32.537,00
037013060102	VIA DI FAZIO,15, - RIETI	C	RINALDI ANNA	A3	271,14	27.114,00
037013060103	VIA DI FAZIO,15, - RIETI	C	NOBILI SABRINA	A3	30,99	3.099,00
037013060104	VIA DI FAZIO,15, - RIETI	C	TOLOMEI ALEANDRO	A3	271,14	27.114,00
037013060106	VIA DI FAZIO,15, - RIETI	C	ZANNETTI PAOLO	A3	271,14	27.114,00
037013060107	VIA DI FAZIO,15, - RIETI	C	DI LORENZO PIETRO	A3	325,37	32.537,00
037013060108	VIA DI FAZIO,15, - RIETI	C	SEVERI FRANCO	A3	271,14	27.114,00
037013070101	VIA DI FAZIO,17, - RIETI	C	ANGELUCCI MARIA DOMENICA	A3	325,37	32.537,00
037013070102	VIA DI FAZIO,17, - RIETI	C	CORTESI MARIO	A3	271,14	27.114,00
037013070106	VIA DI FAZIO,17, - RIETI	C	ARGENTIERI ALFIO	A3	271,14	27.114,00
037016010101	VIA LESTA DELLA BATTAGLIA,3, - RIETI	C	GREGORI EDOARDO	A4	358,36	35.636,00
Totale					16.746,62	1.674.662,00
Comune 57060 RIVODUTRI						
038000010101	VIA BORGIO VALLE, - RIVODUTRI	C	DESIDERI ALBERTO	A4	139,44	13.944,00
038000010102	VIA BORGIO VALLE, - RIVODUTRI	C	DI LORENZI BRUNO (*)	A4	111,55	11.155,00
038000010103	VIA BORGIO VALLE, - RIVODUTRI	C	DI LORENZI BRUNO	A4	139,44	13.944,00
038000010104	VIA BORGIO VALLE, - RIVODUTRI	C	NARDINI OLGA	A4	111,55	11.155,00
038000010203	VIA BORGIO VALLE, - RIVODUTRI	C	MICACCHI FELICETTA	A4	139,44	13.944,00
Totale					641,42	64.142,00
Comune 57065 SELCI						
042000010101	VIA ROMA,47, - SELCI SABINA	C	BERNARDINI PIERINO	A4	142,03	14.203,00
042000010201	VIA ROMA,47, - SELCI SABINA	C	ANTONINI ALDO	A4	142,03	14.203,00
042000010301	VIA ROMA,47, - SELCI SABINA	C	LORETI FRANCESCA	A4	142,03	14.203,00
042000010401	VIA ROMA,47, - SELCI SABINA	C	CAROSI ORLANDO	A4	142,03	14.203,00
042000010501	VIA ROMA,47, - SELCI SABINA	C	D ANDREA GABRIELLA	A4	142,03	14.203,00
042050010101	VIA S,STEFANO, - S,STEFANO	C	ANGELINI ROMOLO	A4	127,82	12.782,00
042050010102	VIA S,STEFANO, - S,STEFANO	C	IACUITTO PASQUALE	A4	156,23	15.623,00
Totale					994,20	99.420,00
Comune 57066 STIMIGLIANO						
043000090101	LARGO CENCIO,3, - STIMIGLIANO	C	GIUSTI ANNA	A4	126,02	12.602,00
043000090102	LARGO CENCIO,3, - STIMIGLIANO	C	BUSATO CARLO ALBERTO	A4	126,02	12.602,00
043000090103	LARGO CENCIO,3, - STIMIGLIANO	C	LANZI BERNARDETTA	A4	126,02	12.602,00
043000090104	LARGO CENCIO,3, - STIMIGLIANO	C	EUGENI GENUEFFA	A4	126,02	12.602,00
043000090106	LARGO CENCIO,3, - STIMIGLIANO	C	DE FEDERICIS ANNUNZIATA	A4	126,02	12.602,00
Totale					630,10	63.010,00
Totale Generale					25.601,80	2.560.180,00



ALLEG. alla D.L.R. N. 182

DEL 7 MAR 2002

**ISTITUTO AUTONOMO PER LE CASE POPOLARI DELLA
PROVINCIA DI RIETI**

LEGGE REGIONALE 30/2002

ARTICOLO N° 17

Ricognizione del personale, dei beni patrimoniali
e dei rapporti attivi e passivi

UFFICIO RAGIONERIA

RIETI,

Il presente elaborato è composto da n. 6 pagine.

11



RELAZIONE DI ACCOMPAGNAMENTO AL BILANCIO AL 30/06/2002 AI FINI DELLA
RICOGNIZIONE DI CUI ALLA L.R. 30/2002.



Il bilancio allegato si riferisce al primo semestre del 2002 e riporta le consistenze patrimoniali dell'Ente a tale data. I principi applicati nella redazione sono principi contabili di carattere ordinario che quindi non si riferiscono a valutazioni da effettuare normalmente a fine esercizio nella fase di assestamento. Da ciò deriva che il risultato determinato come differenza tra attività e passività non ha valenza economica.

In riferimento al dato riportato in bilancio relativo ai **Crediti v/utenti per canoni di locazione** si precisa quanto segue:

Crediti v/utenti per canoni di locazione al 31.12.2001	2.239.680,59
Canoni emessi per il periodo 1.1.2002-30.06.2002	+867.460,45
Crediti incassati dal 01.01.2002 al 30.06.2002	-775089,03
Debiti v/utenti per versamenti in eccesso	-31.375,47
Storni a rettifica canoni	-61.364,07
Crediti v/utenti per canoni di locazione al 30.06.2002	2.239.312,47

In riferimento all'importo per morosità riportato dall'Ufficio Inquilinato pari a € 1.448.837,82 per canoni, si evidenzia che la differenza con il dato riportato in bilancio di € 2.239.312,47 è principalmente dovuta ai differenti criteri contabili utilizzati dall'ufficio inquilinato e ufficio ragioneria.

Il dato della morosità (inquilinato) è determinato dalla differenza tra l'emesso giunto a scadenza e l'incassato, quello riportato dal bilancio straordinario (ragioneria) è invece determinato effettuando la differenza dell'emesso e dell'incassato, senza considerare la scadenza del pagamento. Per tale ragione il dato dell'Inquilinato non comprende l'emesso da febbraio a giugno 2002, in quanto non ancora giunto a scadenza.

Istituto Autonomo per le Case Popolari della Provincia di Rieti

ALLEG. alla DELIB. N. 182
DEL 7 ME.

6

SOTTOFASCICOLO

DENOMINAZIONE

L.R. N. 30 DEL 3 SETTEMBRE 2002 - Art. 17

Ricognizione contenziosi legali in corso

Il presente elaborato è composto da n. 2 pagine.



ALL 6

Istituto Autonomo per le Case Popolari della Provincia di Rieti

ALLEG. alla DELIB. N. 182
- 7 MAR. 2003

SOTTOFASCICOLO

L.R. N. 30 DEL 3 SETTEMBRE 2002 - Art. 17

Alloggi venduti ex L. 560/93



Il presente elaborato è composto da n. 7 pagine.



LEGGE N.560/1993 ALLOGGI (ISTITUTO VENDUTI -UFFICIO VENDITE-)
ELENCO PROGRESSIVO DEGLI ATTI STIPULATI

N.	COMUNE	INDIRIZZO	ACQUIRENTE	NOTAIO	DATA STIPULA ATTO	TOTALI NETTO EURO	TOTALIVA EURO	TOTALI RATEALE EURO	TOTALI ACCONTO EURO	TOTALI IVA EURO
			1999			3.716,165	149,614	1.426,413	441,210	1.579,017
1	BORBONA	VIA S. NICOLA	BRIGNOLIGINO	ANGELINI	26.11.99	106.156,73	4.246,27			
2	BORBONA	VIA S. NICOLA	ROSA CAROLINA	ANGELINI	26.11.99	12.271,02	490,84			
3	ACQUIMOLI	VIA RIMEMBRANZE	CERRINI ALESSANDRO	ANDRINI	01.12.99	12.271,02	490,84			
4	ACQUIMOLI	VIA RIMEMBRANZE	COMPAGNONI O.	ANDRINI	01.12.99	12.306,66	492,87			
5	ACQUIMOLI	VIA RIMEMBRANZE	MARINI LUDOVICO	ANDRINI	01.12.99	13.190,09	524,37			
6	ACQUIMOLI	VIA RIMEMBRANZE	MAROCCHINI RITA	ANDRINI	01.12.99	12.306,66	492,87			
7	AMATRICE	VIA MUZI 3	RUCCI NEREA	BELINI	14.12.99	12.306,66	492,87			
8	AMATRICE	VIA MUZI 4	BERNARDI MGIULIA	BELLINI	14.12.99	15.747,81	623,81			
9	BORBONA	VIA S. NICOLA	2000			534.095,49	22.330,63	178.908,76	56.741,23	7.156,36
10	BORBONA	VIA S. NICOLA	PELICCIONE PIA	ANGELINI	08.02.00	12.271,02	490,84			
11	BORBONA	VIA S. NICOLA	ANZIDEI ADOLFO	ANGELINI	08.02.00	12.271,02	490,84			
12	ACQUIMOLI	VIA RIMEMBRANZE	MICOZZI D.	ANDRINI	23.02.00	12.306,66	492,87			
13	ANTRODICO	VIA STAZIONE	PAOLINI EMILIA	ANDRINI	23.02.00	12.306,66	492,87			
14	ANTRODICO	VIA STAZIONE	DI GIANGIACOMO E.	NOBILE	28.03.00	26.248,93	1.049,91			
15	ANTRODICO	VIA STAZIONE	RENZI SERAFINO	NOBILE	28.03.00	26.248,93	1.049,91			
16	ANTRODICO	VIA STAZIONE	DI PASQUALE E.	NOBILE	28.03.00	26.248,93	1.049,91			
17	ANTRODICO	VIA STAZIONE	FANELLA A.	NOBILE	28.03.00	26.248,93	1.049,91			
18	PUGGIO BUSTONE	VIA ALGHIERI	D'ALFONSI MARZIO	NOBILE	28.03.00	26.248,93	1.049,91			
19	RIETI	VIA P. BOSCHI	ROMDONI M.	VALENTINI	28.03.00	11.043,91	441,76	28.934,50	11.581,55	
20	POGGIO BUSTONE	VIA ALGHIERI	DE MARCO G.	RANCO	23.05.00	18.220,80	717,64			
21	POGGIO BUSTONE	VIA ALGHIERI	BATTISTIF.	VALENTINI	23.05.00	11.043,91	441,76			
22	POGGIO BUSTONE	VIA ALGHIERI	MATTEUCCI E.	VALENTINI	23.05.00	11.043,91	441,76			
23	POGGIO BUSTONE	VIA ALGHIERI	SALZANO L.	VALENTINI	23.05.00	11.043,91	441,76			
24	POGGIO BUSTONE	VIA ALGHIERI	SEVAIDA	VALENTINI	23.05.00	11.043,91	441,76			
25	POGGIO BUSTONE	VIA ALGHIERI	DESIDERI F.	VALENTINI	23.05.00	11.043,91	441,76			
26	RIETI	VIA G. OBERDAN	GUIDI GIUSEPPE	VALENTINI	23.05.00	11.043,91	441,76			
		VIA CHIESA NUOVA	OLIVIERI ANDREA	PANDO	06.06.00	15.069,88	602,75	15.517,68	4.772,06	

ELENCO PROGRESSIVO DEGLI ATTI STIPULATI

N.	COMUNE	INDIRIZZO	ACQUIRENTE	NOTAIO	DATA STIPULA ATTO	CONTANTE EURO NETTO	RATEALE EURO	ACCONTO EURO	IVA SUE PREZZO PIENO
27	AMTRONICO	VIA STAZIONE	CASE CARMELA	MOBILE	12.06.00	26.248,92			
28	RIETI	VIA PAOLLESSI	COLANINDA LUIGI	GIANFELICE	25.07.00	30.677,54			
29	RIETI	VIA PAOLLESSI	PASSARANI A PAOLA	MISITI	19.09.00		40.285,64	12.136,74	
30	RIETI	VIA PAOLLESSI	SCRIVITI GINETTA	MISITI	19.09.00	30.677,54			
31	RIETI	VIA PAOLLESSI	AQUILINI CARLO	MISITI	19.09.00	43.015,70			
32	RIETI	VIA PAOLLESSI	FURNARI FRANCO	MISITI	19.09.00				
33	RIETI	VIA PAOLLESSI	CIACE DULIO	GIANFELICE	06.11.00	36.255,27	34.076,16	10.222,85	
34	RIETI	VIA PAOLLESSI	ANTONANGELI VINDEM	GIANFELICE	06.11.00				
35	RIETI	VIA PAOLLESSI	MASTRI EMILIA	GIANFELICE	06.11.00	36.255,27	47.044,06	14.113,29	
36	RIETI	VIA PAOLLESSI	NEGRIZIO ANNA	GIANFELICE	06.11.00	36.255,27			
37	PESCOROCCHIANO	VIA DEL COMUNE	SALVATORE ANDREA	CASAZZA	13.11.00				
38	PESCOROCCHIANO	VIA DEL COMUNE	DI MATTEO PIETRO	CASAZZA	13.11.00	11.657,47	12.952,74	3.914,74	
39	PESCOROCCHIANO	VIA DEL COMUNE	DI FELICE ALFREDO	CASAZZA	13.11.00	6.042,55			
39A	RIETI	VIA CADUTI DEL LAVORO 2	PERON GIUSEPPE	IVA 20%	19.07.00	11.657,47			
40	PESCOROCCHIANO	VIA DEL COMUNE	MICOLAI GIUSEPPINA	CASAZZA	13.11.00				
41	AMATRICE	P.ZZA SAGNOTTI	2001			1.371.160,55			
42	AMATRICE	P.ZZA SAGNOTTI	SCAGNOLI GIOVANNI	ANDRINI	23.03.01		745.304,14	226.887,07	29.812,17
43	AMATRICE	P.ZZA SAGNOTTI	RINALDI ALLA	ANDRINI	23.03.01		23.137,27	6.972,17	
44	RIETI	VIA F. SABINO	GAGLIARDI ROCCO	ANDRINI	23.03.01		29.128,17	8.779,77	
45	RIETI	VIA F. SABINO	NATEGIRIO	ANGELINI	28.03.01	21.102,43			
46	RIETI	VIA F. SABINO	ALFIERI TOMMASO	ANGELINI	28.03.01	26.773,13			
47	CASTEL S.ANGELO	VIA REPUBBLICA	PAGE ANNA ELISA	ANGELINI	28.03.01	26.773,13			
48	CASTEL S.ANGELO	VIA REPUBBLICA	VALI OCCHIA LEANDRO	ANGELINI	28.03.01	20.042,66			
49	RIETI	VIA F. SABINO	CORONETTA UMBERTO	ANGELINI	28.03.01	16.398,34			
50	RIETI	VIA F. SABINO	FRANZI MADRID	ANGELINI	28.03.01	46.852,97			
51	RIETI	VIA F. SABINO	DELLE MONACHE GIOIA	ANGELINI	29.03.01	46.852,97			
52	CASTEL S.ANGELO	VIA REPUBBLICA	GIAMANTONI FORTUNI	ANGELINI	29.03.01	26.773,13			
53	CASTEL S.ANGELO	VIA REPUBBLICA	DE SIMONI FILIPPO	ANGELINI	29.03.01		22.269,62	7.571,67	

ELENCO PROGRESSIVO DEGLI ATTI STIPULATI

N.	COMUNE	INDIRIZZO	ACQUIRENTE	NOTAIO	DATA STIPULA ATTO	CONTANTE EURO NETTO	IVA	RATEALE EURO	ACCONTO EURO	IVA SUL PREZZO RIENDE
53	AMATRICE	P.ZZA SAGNOTTI	DI GIAMFRANCESCO G	ANDRINI	10.04.01	-	-	28.301,84	8.490,55	-
54	AMATRICE	P.ZZA SAGNOTTI	ROMANNI ANGELO	ANDRINI	10.04.01	-	-	20.137,27	6.941,10	-
55	AMATRICE	P.ZZA SAGNOTTI	BATTISTELLI ROSA	ANDRINI	10.04.01	-	-	-	-	-
56	AMATRICE	P.ZZA SAGNOTTI	BIZZONI GINO	ANDRINI	10.04.01	21.009,47	-	-	-	-
57	TORRICELLA S.	VIA FILIPPI	CATASTA ANNUNZIATA	ANGELINI	10.05.01	20.823,54	-	-	-	-
58	TORRICELLA S.	VIA FILIPPI	PROIETTI GIUSEPPE/SANT	ANGELINI	10.05.01	13.386,56	-	-	-	-
59	TORRICELLA S.	VIA FILIPPI	COLTELLA ADA	ANGELINI	10.05.01	13.386,56	-	-	-	-
60	TORRICELLA S.	VIA FILIPPI	COLTELLA ADA	ANGELINI	10.05.01	13.386,56	-	-	-	-
61	AMATRICE	P.ZZA SAGNOTTI	CIANCAGLIONI VITTORI	ANGELINI	10.05.01	13.386,56	-	-	-	-
62	RIETI	VIA PAOLESSI	GRILLO ARMANDA	BELLINI	10.05.01	25.471,65	-	-	-	-
63	RIETI	VIA PAOLESSI	BENEDETTI ELETTA	BELLINI	24.05.01	-	-	-	-	-
64	RIETI	VIA MARCHIONI	ANGELUCCI ADELE	BELLINI	24.05.01	-	-	40.283,64	12.085,05	-
65	RIETI	VIA DELLA SCUOLA	FOCONI PIETRO	BELLINI	24.05.01	-	-	40.283,64	12.085,05	-
66	S. GIOVANNI RILATINI	VIA DELLA SCUOLA	TARUJI RERNARDINA	BELLINI	07.06.01	15.989,51	-	19.005,61	5.701,68	-
67	RIETI	VIA DELLA SCUOLA	SIMONETTI A.	BELLINI	07.06.01	-	-	-	-	-
68	RIETI	VIA CHIESA NUOVA	SGAVICCHIA	BELLINI	07.06.01	-	-	-	-	-
69	PESCOGCIANO	VIA DEL COMUNE	MAGRINI N.	BELLINI	07.06.01	15.989,51	-	17.788,12	5.329,84	-
70	AMATRICE	VIA MUZZI S.	CHISATI A.	BELLINI	07.06.01	8.031,94	-	-	-	-
71	RIETI	VIA VACCAREZZA	SEBASTIANI S.	ANGELINI	07.06.01	-	-	-	-	-
72	RIETI	VIA AMELOTI F.	ONDRI MAURO	FRANCO	14.06.01	-	-	12.952,74	3.885,82	-
73	AMATRICE	VIA MUZZI S.	CICCONI SILVIO	BELLINI	06.07.01	27.793,71	-	17.497,56	5.248,27	-
74	RIETI	VIA O. DI FAZIO	CAVALI ARIAGNESE	BELLINI	03.10.01	28.804,78	-	-	-	-
75	RIETI	VIA O. DI FAZIO	GRILLO ERNESTO	BELLINI	03.10.01	34.860,64	-	17.497,56	5.248,27	-
76	RIETI	VIA O. DI FAZIO	GRASSI SANDRO	BELLINI	03.10.01	34.860,64	-	-	-	-
77	RIETI	VIA PAOLESSI	NOBILI TERESA	FRANCO	04.10.01	34.860,64	-	-	-	-
78	RIETI	VIA PAOLESSI	TOMASSETTI G.	FRANCO	04.10.01	-	-	-	-	-
79	FARA SARINA	VIA S.CROCE	PAPII FRANCA	FRANCO	04.10.01	-	-	40.283,64	12.085,05	-
80	RIETI	VIA UFF. STA. BATTAG.	FAGIOLI ANNA	FRANCO	04.10.01	14.460,79	-	40.283,64	12.085,05	-
						25.657,58	-	-	-	-

VO DEGLI ATTI STIPULATI

N.	COMUNE	INDIRIZZO	ACQUIRENTE	NOTAIO	DATA STIPULA ATTO	CONTANTE EURO NETTO	IVA	RATEALE EURO	ACCONTO EURO	IVA SUL PREZZO PIENO
81	RIETI	VIA LE STABATIAG	AURELI PRASSEDE	RANDO	04.10.01	30.884,12				
82	RIETI	VIA LE STABATIAG	RAGNI GIANCARLO	RANDO	04.10.01	25.857,58				
83	RIETI	VIA AMELOTTI	TORTELLI DORIANO	GIANFELICE	10.10.01	23.751,85				
84	RIETI	VIA AMELOTTI	D'ANGELO TRANCA	GIANFELICE	10.10.01	25.282,49				
85	RIETI	VIA F. SARINO	PONTELLO SALVATORE	GIANFELICE	10.10.01	28.773,13				
86	RIETI	VIA AMELOTTI	RINALDI NINO	GIANFELICE	10.10.01	28.562,65				
87	RIETI	VIA AMELOTTI	MONTORSELLI OLIVIERO	GIANFELICE	10.10.01	29.469,03				
88	RIETI	VIA AMELOTTI	CHIARETTI LUIGI	GIANFELICE	10.10.01	29.166,90				
89	RIETI	VIA O. DI FAZIO	DI FRIPPO CRISTINA	GIANFELICE	10.10.01	34.860,84				
90	RIETI	VIA AMELOTTI	RIANCHELLI F.	CASAZZA	15.10.01					
91	RIETI	VIA AMELOTTI	FUSACCHIA SABRINA	CASAZZA	15.10.01					
92	RIETI	VIA AMELOTTI	STELLI ANINA	CASAZZA	15.10.01					
93	RIETI	VIA AMELOTTI	DE AMICIS RICCARDO	CASAZZA	15.10.01					
94	RIETI	VIA PAOLLESSI	GRILLO BRUNA	CASAZZA	15.10.01	27.516,82		39.057,79	9.017,34	
95	RIETI	VIA AMELOTTI	AURELI VITTORIO	CASAZZA	15.10.01	36.255,27		29.722,09	8.916,63	
96	RIETI	VIA AMELOTTI	MOSCONI AND	ANGELINI	16.10.01	28.562,65				
97	RIETI	VIA AMELOTTI	SPAGNONI VINCENZO	GIANFELICE	18.10.01	25.262,49				
98	RIETI	VIA AMELOTTI	ZANETTI MARIO	GIANFELICE	18.10.01	29.166,90				
99	RIETI	VIA AMELOTTI	BIGELLI MARIA	GIANFELICE	18.10.01	27.958,39				
100	RIETI	VIA AMELOTTI	CIPOLLONI GIUSEPPE	GIANFELICE	18.10.01					
101	RIETI	VIA AMELOTTI	PERGI BRUNA	GIANFELICE	18.10.01					
102	RIETI	VIA AMELOTTI	DE ANGELIS FELICE	ANGELINI	08.11.01	24.950,36				
103	RIETI	VIA O. DI FAZIO	DE MARIA	MISTI	12.03.2002					
104	RIETI	VIA AMELOTTI	FIERAMONTI AGOSTINO	ANGELINI	06.11.01	25.253,91				
105	RIETI	VIA AMELOTTI	DONATTILI IANA	GIANFELICE	14.11.01	26.749,89		31.400,58	9.420,17	
106	RIETI	VIA AMELOTTI	COLASANTI MAURO	GIANFELICE	14.11.01	26.610,44		27.398,04	8.219,41	
107	RIETI	VIA AMELOTTI	GRILLO ROSARIO	GIANFELICE	14.11.01	23.147,60		27.733,74	8.320,12	
108	RIETI	VIA AMELOTTI	MARIELLUCCI RENATO	GIANFELICE	14.11.01	24.053,98				
109	RIETI	VIA AMELOTTI	ROSSI SIRIO	GIANFELICE	14.11.01	26.749,89				
110	RIETI	VIA AMELOTTI	LUCANDRI GIULIANO	GIANFELICE	14.11.01					
111	RIETI	VIA AMELOTTI	FELLI GINO	BELINI	28.11.01					
112	RIETI	VIA DELLA SCUOLA 104	COLANTONI SILVANA	RE LINI	28.11.01	29.004,22		27.733,74	9.820,12	
113	RIETI	VIA PAOLLESSI	DE SANTIS ERNESTO	BELLINI	28.11.01	15.989,51		29.587,16	8.870,15	
114	RIETI	VIA AMELOTTI	CATASTA RITA							
115	RIETI	VIA AMELOTTI	MICIELLI VALENTINO							
116	RIETI	VIA JANCIA	PALOZZI DOMENICO							
117	RIETI	VIA F. CRISPI	FIESCHI GIFRANIO							
118	RIETI	VIA AMELOTTI	FIORIDI ADRIANASER	CASAZZA	30.11.01	22.496,86		40.263,64	12.085,09	
119	RIETI	VIA AMELOTTI	CASAZZA	CASAZZA	06.12.01					
120	RIETI	VIA AMELOTTI						36.167,42	10.520,29	

ALL. 7

ISTITUTO AUTONOMO PER LE CASE POPOLARI DELLA PROVINCIA DI RIETI

CONSIGLIO DELIB. 182
DEL - 7 MAR. 2003

SOTTOFASCICOLO

DENOMINAZIONE

L.R.N. 30 DEL 3 SETTEMBRE 2002 - Art. 17



**INCARICHI PROFESSIONALI IN CORSO AFFIDATI A
PROFESSIONISTI ESTERNI**

Il presente elaborato è composto da n. 3 pagine.



INCARICHI A PROFESSIONISTI ESTERNI PER VARIAZIONI CATASTALI E TABELLE MILLESIMALI

SITUAZIONE PRATICHE AL 20/09/02

N°	PROFESSIONISTA	SITUAZ. INCARICO	SPESA PREVISTA	ACCONTO	RESIDUO	NOTE
1	GEOM. RINALDI CLAUDIO	IN CORSO	3.000,00			
2	GEOM. FULGENZI ANTONIO	IN CORSO	22.569,17	10.329,14	12.240,03	
3	GEOM. SANTILLI VINCENZO	IN CORSO	3.000,00			
4	GEOM. ROSELLI ALBERTINO	ESAUrito	22.465,86	10.329,14	12.136,74	
5	GEOM. PIZZOLI MARIO	IN CORSO	21.381,32	10.329,14	11.052,18	
6	GEOM. FERRI FILIBERTO	IN CORSO	20.141,82	10.329,14	9.812,68	
7	GEOM. MARZETTI CARLO	ESAUrito	21.381,32	10.329,14	11.052,18	
8	GEOM. FAINELLI ROSSANO	IN CORSO	22.775,75	10.329,14	12.446,61	
9	GEOM. SARTI FRANCESCO	IN CORSO	12.136,74		12.136,74	



ALL 8

CONSIGLIO REGIONALE DELIB. N. 182
DEL 7 MAR. 2003


(P)

ISTITUTO AUTONOMO PER LE CASE POPOLARI DELLA
PROVINCIA DI RIETI

LEGGE REGIONALE 30/2002
ARTICOLO N°17
Ricognizione del personale ,dei beni patrimoniali
e dei rapporti attivi e passivi

UFFICIO PATRIMONIO

RIETI,



Il presente elaborato è composto da n. *17* pagine.

[Handwritten signature]
ISTITUTO AUTONOMO PER LE CASE POPOLARI DELLA
PROVINCIA DI RIETI



Istituto Autonomo per le Case Popolari della Provincia di Rieti

SOTTOFASCICOLO

L.R. N. 30 DEL 3 SETTEMBRE 2002 - Art. 17

**Rapporti inerenti alla concessione del diritto di superficie da parte dei
comuni**

N.	COMUNE	LEGGE DI FINANZIAMENTO	SPESE CORRISPETTIVO CONCESSIONE	SPESE TECNICHE DI DEFINIZIONE
1	Cantalupo	L. 457 - II° Biennio	98.000,00	5.000,00
2	Cittaducale	L. 457 - II° Biennio		5.000,00
3	Rieti	L. 457 - II° Biennio	15.500,00	5.000,00
4	Poggio Bustone	L. 457 - II° Biennio		5.000,00
5	Magliano Sabina	L. 457 - II° Biennio		5.000,00
6	Fara Sabina	L. 457 - II° Biennio		5.000,00
7	Forano (Cavignano)	L. 457 - II° Biennio		5.000,00
8	Poggio Moiano	L. 457 - II° Biennio		5.000,00
9	Rieti (Porta D'Arce)	L. 492		5.000,00
10	Cittaducale	L. 52		5.000,00
11	Poggio Mirteto	L. 513	51.000,00	5.000,00
12	Fara Sabina	L. 513		5.000,00
13	Amatrice	L. 865		5.000,00
14	Cittaducale	L. 513		5.000,00
15	Rieti	L. 457 - I° Biennio	15.000,00	5.000,00
16	Rieti	L. 513		5.000,00
17	Castel S. Angelo	L. 457 - I° Biennio		5.000,00
18	Colli sul Velino	L. 457 - I° Biennio		5.000,00
19	Cantalice	L. 457 - I° Biennio		5.000,00
20	Forano	L. 457 - I° Biennio		5.000,00
21	Stimigliano	L. 457 - I° Biennio		5.000,00
22	Borgorose	L. 457 - III° Biennio		5.000,00
23	Casteinuovo di Farfa	L. 457 - III° Biennio	90.000,00	5.000,00
24	Castel S. Angelo	L. 457 - III° Biennio		5.000,00
25	Cittaducale	L. 457 - III° Biennio		5.000,00
26	Petrella Salto	L. 457 - III° Biennio		5.000,00
27	Salisano	L. 457 - III° Biennio		5.000,00
28	Scandriglia	L. 457 - III° Biennio		5.000,00
29	Rieti	L. 457 - III° Biennio		5.000,00
30	Rieti (V, Reatina 40+20)	varie		5.000,00
31	Amatrice	L. 422		5.000,00
32	Rieti	L. 457 - IV° Biennio		5.000,00
33	Antrodoco	L. 457 - IV° Biennio	5.000,00	5.000,00
34	Fara Sabina	L. 457 - IV° Biennio		5.000,00
35	Poggio Mirteto	L. 457 - IV° Biennio		5.000,00
36	Borgorose	L. 457 - IV° Biennio		5.000,00
37	Poggio Moiano	L. 457 - IV° Biennio	20.000,00	5.000,00
38	Pescorocchiano	L. 457 - IV° Biennio		
39	Rieti - Micioccoli	L. 865	670.000,00	10.000,00
40	Magliano Sabina	L. 166		5.000,00
41	Collevecchio	L. 457 - I° Biennio		5.000,00
42	Quattrostrate	L. 160		5.000,00
43	Montopoli	L. 513	65.000,00	5.000,00
44	Rieti Molino della Saice	ex GESCAL		5.000,00
45	Antrodoco	L. 513		
46	Cittaducale	L. 457 - V° Biennio		5.000,00
47	Contigliano	L. 457 - V° Biennio		5.000,00
48	Fara Sabina	L. 457 - V° Biennio		5.000,00
49	Monteleone S.	L. 457 - V° Biennio		5.000,00
50	Rieti	L. 457 - V° Biennio		5.000,00



ISTITUTO AUTONOMO PER LE CASE POPOLARI DELLA
PROVINCI DI RIETI

LEGGE REGIONALE 30/2002

ARTICOLO N°17

Ricognizione del personale ,dei beni patrimoniali
e dei rapporti attivi e passivi

UFFICIO NUOVE COSTRUZIONI

RIETI,



22 GEN. 2003



situazione **cantieri in corso** al 30 giugno 2002

NUOVE COSTRUZIONI

LOCALIZZAZIONE	LEGGE	IMPORTO DI FINANZIAMENTO €	IMPORTO NETTO APPALTO €
STIMIGLIANO	179/92	€ 1,109,525.01	€ 674,265.99
GRECCIO	179/92	€ 1,109,525.01	€ 630,983.28
MONTOPOLI Manutenzione	179/92	€ 144,607.93	€ 95,110.19
MONTOPOLI Verde	179/92	€ 106,906.58	€ 58,113.28
ANTRODOCO	179/92	€ 1,109,525.01	€ 582,356.28
POGGIO MOIANO	179/92	€ 119,588.18	€ 107,040.34
LEONESSA	457/78	€ 54,227.97	€ 47,590.46
	TOTALI	€ 3,753,905.69	€ 2,195,459.82

RISANAMENTO E RISTRUTTURAZIONI

LOCALIZZAZIONE	LEGGE	IMPORTO DI FINANZIAMENTO €	IMPORTO NETTO APPALTO €
CANTALICE		€ 160,952.24	
RIETI VIA STELLE	179/92	€ 774,685.35	€ 412,288.35
SELCI	179/92	€ 320,203.28	€ 128,029.66
	TOTALI	€ 1,255,840.87	€ 540,318.01

totale generale

€ 5,009,746.56

€ 2,735,777.83

QUADRO FINANZIAMENTI PROGRAMMATI**NUOVE COSTRUZIONI**

LOCALIZZAZIONE	LEGGE	IMPORTO DI FINANZIAMENTO €
RIETI MICIOCCOLI	179/92	€ 1,260,788.01
SCANDRIGLIA	179/92	€ 516,456.90
FARA SABINA	179/92	€ 1,109,525.01
RIETI VIALE MATTEUCCI	179/92	€ 929,622.42
FARA S. EX CONVENZIONATA	179/92	€ 1,032,913.80
RIETI CARIRI	179/92	€ 2,366,986.01
	TOTALI	€ 7,216,292.15

RISANAMENTO E RISTRUTTURAZIONI

LOCALIZZAZIONE	LEGGE	IMPORTO DI FINANZIAMENTO €
RIETI VIA FORNO	179/92	€ 1,108,204.43
RIETI VIA VERDURA	179/92	€ 1,615,945.61
RIETI VIA SEVERI	179/92	€ 2,806,659.60
CONTIGLIANO	179/92	€ 1,342,787.94
RIETI VIA S. AGNESE	457/78	€ 1,931,548.80
POGGIO MIRTETO	560/93	€ 1,859,188.75
MONTE S. GIOVANNI	560/93	€ 851,519.83
POGGIO NATIVO	560/93	€ 451,899.79
	TOTALI	€ 11,967,754.75

totale generale	€ 19,184,046.90
------------------------	------------------------

QUADRO GENERALE interventi Comunali

cantieri in corso	TIPO	LEGGI	IMPORTI IN MIGLIAIA
Leonessa, Via S. Francesco e Corso S. Giuseppe	re	179/92 art.11	€ 981.268,11
Longone Sabino	re	179/92 art.11	€ 1.084.559,49
Montopoli loc. Colonna	re	179/92 art.11	€ 72.303,97
Poggio Moiano	re	179/92 art.11	€ 619.748,28
Salisano	re	179/92 art.11	€ 464.811,21
Toffia	re	179/92 art.11	€ 335.696,98
finanziamenti programmati			
TOFFIA	re	179/92	€ 516.456,90
LONGONE SABINO	re	179/92	€ 160.952,24
<i>totale generale</i>			€ 4.235.797,18

QUADRO GENERALE DEGLI INCARICHI

	1	2	3	4	5	6	8	10	11	12	13	
IMPORTO PROGRAMMA RESPONSABILE DEL PROCEDIMENTO RESPONSABILE DEI LAVORI	Antedeco 12 A	Via Sabina 12A	Greccio 12A	Seminigliano 12A	Via del Forco	Monte Macincoli	ICE - URBANO SCANDRIGLIA	Scandriglia S. ANGIO SCANDRIGLIA CASTERO Architettonico Abbattimento barriere	Manutenzione IACP Montepoli 28000	Manutenzione IACP Montepoli 28000	Manutenzione IACP Montepoli 28000	Manutenzione IACP Montepoli 28000
	L. 2.148.340 ANGELUCCI	L. 2.148.340 ANGELUCCI	L. 2.148.340 RINALDI	L. 2.148.342 RINALDI	L. 2.145.783 LAURETTI	L. 2.441.828 RINALDI	L. 1.000.000 RINALDI	L. 150.000 UFFICIO MANUT.	L. 280.000 RINALDI	L. 840.000 UFFICIO MANUT.	L. 1.500.000 LAURETTI	L. 420.000 RINALDI
COORDINATORE DELLA SICUREZZA	ING. CREPALDI - ING. MORGANTINI											
RILIEVO	GEOM. CINZARI	GEOM. MOSTARDA	GEOM. ROSI	GEOM. LONGARINI	GEOM. ROSSELLI	GEOM. CAROTTI	GEOM. PARUTTI	NON OCCORRE	GEOM. ROSATI	ING. GALTA	P.I. HOFFMANN	GEOM. FABRI
RELAZIONE GEOLIGICA	DOTT. COCCO	DOTT. DI MARZIO	DOTT. MARCHETTI SERI	DOTT. MARCHETTI SERI	DOTT. SABATINI - AFFREBUZZI	DOTT. SABATINI - AFFREBUZZI	DOTT. PAVUCCA - BEBARDI	NON OCCORRE	NON OCCORRE	NON OCCORRE	NON OCCORRE	NON OCCORRE
PROGETTO ARCHITETTONICO	UFFICIO IACP	ARCH. STORAZI	ARCH. OCCARELLI	ARCH. LUDOVISI	UFFICIO IACP	ARCH. FARACLIA	ARCH. FRANCESCINI	NON OCCORRE	NON OCCORRE	NON OCCORRE	NON OCCORRE	NON OCCORRE
PROGETTO IMPIANTO TERMICO	ING. MAZZOTTA	ING. FORNARA	ING. VILROMESE	ING. FORNARA MASS.	NON OCCORRE	ING. FORNARA S.	ING. MAZZOTTA	NON OCCORRE	NON OCCORRE	NON OCCORRE	NON OCCORRE	NON OCCORRE
PROGETTO IMPIANTO ELETTRICO	ING. GATTA	ING. GATTA	ING. DAMILLI	ING. CARUSO	NON OCCORRE	ING. CARUSO	ING. PAGE	ARCH. FABIANI F.	NON OCCORRE	NON OCCORRE	NON OCCORRE	NON OCCORRE
PROGETTO STRUTTURE	ING. CALUZZI	ING. P.TOM.	ARCH. CICCARELLI	ING. DI LIGINIO	NON OCCORRE	ING. JONNI	ING. BUCCINI	ARCH. FABIANI F.	NON OCCORRE	NON OCCORRE	NON OCCORRE	NON OCCORRE
DIREZIONE DEI LAVORI	ING. CIANCI	ING. CUSENTINO	ING. COLANTONI	ING. F.ORDARY	ARCH. PAOLUCCI	ARCH. ALUMINI	ING. BRISCIOLI	ARCH. FABIANI F.	NON OCCORRE	NON OCCORRE	NON OCCORRE	NON OCCORRE
COLLAUDO STATICO	ARCH. BUCCARINI	ARCH. PAOLUCCI	ARCH. CAPPELLONI	ING. MARCINI	NON OCCORRE	ING. DE BENEDETTIS	ING. SILVI	NON OCCORRE	NON OCCORRE	NON OCCORRE	NON OCCORRE	NON OCCORRE
COLLAUDO AMMINISTRATIVO												

ING.
ING.
ING.

LAURETTI
LAURETTI
LAURETTI


QUADRO GENERALE INCARICHI

	14	15	16	17	18	19	20	20	20	20	20	
												19
Località Intervento												
IMPORTO PROGRAMMA RESPONSABILE DEL PROLOLAMENTO E RESPONSABILE DEI LAVORI	L. 3.098.041	L. 1.934.879	L. 4.983.124	L. 3.128.907	L. 2.400.000	L. 207.000	L. 1.800.000	L. 300.000.000	L. 875.000.000	L. 1.600.000.000	L. 1.600.000.000	L. 2.000.000.000
COORDINATORE DELLA SICUREZZA	LAURETTI	UFFICIO MANUTI.	LAURETTI	LAURETTI	LAURETTI	ANGELOCCI	ANGELOCCI	ANGELOCCI	ANGELOCCI	ANGELOCCI	ANGELOCCI	ANGELOCCI
RILIEVO	M.lli RACCONTO VI L. 3098/041	Elettroco elettroco elettroco elettroco elettroco	M.lli - casa di Riposo Garibaldi	Prog. Inter - R.lli Via della Verdura	Prog. Int. CONTINUANO	ORRIZZI, ARER MONTICELLI	RIETI recupero urbano VIALE MARCONI	CAPRALICE	POGGIO MIRAREO	MORRE SAN GIOVANNI		PARA S. SALINA EX CONVENZIONATA
RELAZIONE GEOLOGICA		ELETTICO ING. FIGORILLI		ING. GATTA	NON OCCORRE	GEOM. ROSATI						
PROGETTO ARCHITETTONICO	UFFICIO TECNICO IACP	ELETTICO ING. MUSCI		GEOM. VOLPE TOPSISTEM		GEOM. MARCELLETTI						
PROGETTO IMPIANTO TERMICO		ELETTICO ING. RUSCA		UFFICIO TECNICO IACP (ARCH. ROVERSI)		DOT. DI MARZIO						
PROGETTO IMPIANTO ELETTRICO				NON OCCORRE	ING. FERRARI	ING. V. ROMESI						
PROGETTO STRUTTURE	UFFICIO TECNICO IACP			NON OCCORRE	ING. MAFFEI	ING. QUATTIRI						
DIREZIONE DEI LAVORI	UFFICIO TECNICO IACP			ARCH. ANGELOCCI	ARCH. GIAMICANTE	ING. BUCCI						
COLLAUDO STATICO	NON OCCORRE	NON OCCORRE		NON OCCORRE	NON OCCORRE	NON OCCORRE						
COLLAUDO AMMINISTRATIVO						ING.						



**ISTITUTO AUTONOMO PER LE CASE POPOLARI
DELLA PROVINCIA DI RIETI**

PROV. N. 182
DEL - 7 MAR. 2003



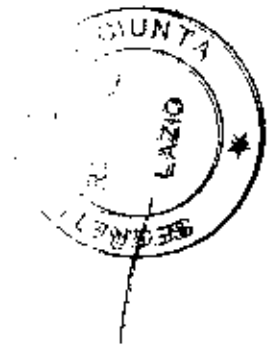
LEGGE REGIONALE 30/2002

Art. 17


**Ricognizione del personale , dei beni patrimoniali
E dei rapporti attivi e passivi**

SERVIZIO MANUTENZIONE



Rieti ,



Il presente elaborato è composto da n.2 pagine ++



[Handwritten signature]



ISTITUTO AUTONOMO PER LE CASE POPOLARI
DELLA PROVINCIA DI RIETI

SERVIZIO MANUTENZIONE

LEGGE REGIONALE 30/2002 Art. 17

CANTIERI IN CORSO

- Legge 179/92 e 493/93 Quadriennio 92-95

1)- Lavori di adeguamento alla normativa vigente delle centrali termiche (**Importo finanziato €.187514,14**)

2)- Lavori di adeguamento alla normativa vigente degli impianti elettrici condominiali e dei singoli alloggi :

LOTTO N.1 **Importo finanziato €. 432280,62**

LOTTO N.2 **Importo finanziato €. 232930,33**

LOTTO N.3 **Importo finanziato €. 367801,59**

Lavori finanziati con fondi I.A.C.P. (**importo €. 353772,98**)

1)- Lavori di manutenzione ordinaria sui fabbricati componenti il patrimonio dell'I.A.C.P. di Rieti e provincia;

RAPPORTI CON PROGETTISTI E DIRETTORI DEI LAVORI

Sono ancora in essere i rapporti di progettazione e di direzione dei lavori, per i lavori di adeguamento degli impianti elettrici (**Finanz. Con legge 179/92 e legge 493/93 quadriennio 92-93**) LOTTO N.1- LOTTO N.2 -LOTTO N.3;

LOTTO N.1 Progettista e Direttore dei lavori Dott. Ing. Luigi Dusci con sede in Rieti via Paterno n.14;

LOTTO N.2 Progettista e Direttore dei lavori Dott. Ing. Figorilli Zeno con sede in Rieti via P. Boschi n.7;

LOTTO N.3 Progettista e Direttore dei lavori Dott. Ing. Risca Mauro con sede in Contigliano (RI);

PROGRAMMI FINANZIATI E MEZZI DESTINATI ALLA MANUTENZIONE

- Lavori di risanamento statico-strutturale in fondazione del fabbricato sito nel Comune di poggio Mirteto via A. Moro n.7/a-b D.G.R. n.2427 del 05.12.2000 (**Importo finanziato €. 516456,90**);
- Lavori di manutenzione straordinaria da eseguirsi nel fabbricato sito in Rieti via Caduti del Lavoro n.14-16-18 (**Finanziamento combinato disposto con legge n. 513/1977 e n. 21/2001 importo finanziato €. 331056,63**)
- Lavori di manutenzione straordinaria da eseguirsi sui fabbricati siti in Rieti via C. Sforza n.4-34 per complessivi 123 alloggi (**Finanziamento combinato disposto con legge n. 513/1977 e legge n.21/2001 importo finanziato €. 827641,56**)
- Lavori di manutenzione straordinaria da eseguirsi sui fabbricati siti in Rieti via C. Sforza n.1-19 per complessivi n.177 alloggi (**Finanziamento combinato disposto con legge n.513/77 e n.21/2001 importo finanziato €. 827641,56**)
- Lavori di manutenzione straordinaria da eseguirsi nel fabbricato sito in Rieti via A. Moro 11-21 per complessivi n.45 alloggi (**Finanziamento combinato disposto con legge n.513/1977 e legge n.21/2001 importo finanziato €. 264845,30**)
- Lavori di manutenzione straordinaria da eseguirsi nei fabbricati siti in Rieti via dei Salici 11-15-19-23-27 per complessivi n.50 alloggi (**Finanziamento combinato con legge n 513/77 e legge n.21/2001 importo finanziato €. 165528,32**)
- Lavori di manutenzione straordinaria da eseguirsi nel fabbricato per complessivi n.60 alloggi sito in Rieti via Amelotti (**Finanziamento combinato disposto con legge n. 513/77 e legge n.21/2001 importo finanziato €. 66211,33**)

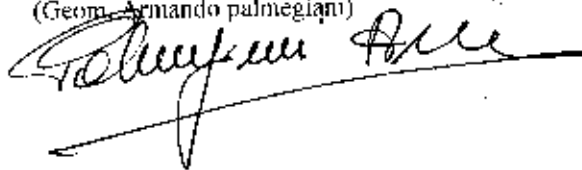
- Lavori di manutenzione straordinaria da eseguirsi nel fabbricato per complessivi n. 13 alloggi sito in Corchigliano(RI) via E. Franceschini n.76 (Finanziamento combinato disposto con legge n.513/77 e legge n.21/2001 importo finanziato €. 99316,99)
- Lavori di manutenzione straordinaria da eseguirsi nel fabbricato per complessivi n.16 alloggi siti in Pescorocchiano (RI) via Marsicana (Finanziamento combinato disposto con legge n. 513/77 e legge n.21/2001 importo finanziato €. 56279,63)
- L'importo totale del finanziamento combinato disposto con leggi n.513/77 e n.21/2001 ammonta a complessivi €. 2.638.537,00)

I mezzi in uso alla squadra manutenzione sono un furgone Fiat DUCATO ,un Furgone Fiat SCUDO e un'auto Fiat PANDA a disposizione del servizio tecnico per la esecuzione dei sopralluoghi.

Inoltre , a disposizione degli operai per la esecuzione di lavori di pronto intervento vi sono 1 saldatrice elettrica, 2 frullini elettrici piccoli , 1 frullino elettrico grande , 1 trapano elettrico 1 avvitatore , 1 demolitore elettrico 1 prolunga elettrica da ml. 50 1 phono per sverniciare e per scaldare tubi in plastica , 1 picgarame 1 espansore per tubi in rame , , 1 scala allungabile, attrezzatura completa per la sicurezza ,(corde, cinture di sicurezza caschi , ecc...), 1 saldatrice per tubazioni in plastica , 1 saldatrice Nyron per tubazioni in pvc , 1 saldatrice per manicotti in pvc NYRON, 1 cassetta con attrezzi per lavori idraulici , 1 filiera per filettare tubazioni in ferro, 2 decespuciatori , 1 cassetta per utensileria varia (Chiavi inglesi, cacciaviti ,ecc.) , 1 compressore aria , 1 motosega , 1 bombola per gas da lit.3 , 2 cannelli per saldature , 1 soffione, 1 pompa ad aria per disostruzioni , 1 Kit per resine geberit, 1 saldatrice per tubi geberit , 1 piastra geberit, 1 punta a tazza per trapano elettrico, 1 aspiratore AEG, 1 lampada ricaricabile, 1 sega elettrica a banco, 1 motosega per siepi, 1 piallatrice, 1 piallatrice orbitale, 1 motosega per tubazioni in ferro;

IL RESPONSABILE DEL SERVIZIO MANUTENZIONE

(Geom. Armando Palmegiani)




182
DEL 7 MAR 2003

ALL 11

ISTITUTO AUTONOMO PER LE CASE POPOLARI DELLA
PROVINCIA DI RIETI

LEGGE REGIONALE 30/2002

ARTICOLO N°17

Ricognizione del personale ,dei beni patrimoniali
e dei rapporti attivi e passivi

UFFICIO INQUILINATO

RIETI,

Il presente elaborato è composto da n. 5 pagine.



Al Coordinatore Generale
Sede

OGGETTO: RICOGNIZIONE L.R. 30/02, art. 17

In riferimento alla Sua nota del 15/10 u.s. prot. 6593, si trasmettono i dati richiesti:

UTENZA:

Alloggi in locazione proprietà I.A.C.P.: n. 2.785 in locazione + n. 39, ad oggi, sfitti = n. 2.824

Alloggi in locazione proprietà Stato: n. 163 + 3, ad oggi, sfitti = n. 166

Totale alloggi in locazione: n. 2.990

Locali uso diverso in locazione (ad oggi censiti): n. 16

Alloggi a riscatto: n. 66 derivati da leggi di vendita varie, n. 39 ad oggi concordati ex L. 560/93

Totale alloggi a riscatto: n. 105

MOROSITA' :

- Importo morosità al 30/06/02: €. 1.484.970,75 (di cui canoni €. 1.448.837,82)
- stipulati e rispettati n. 58 piani di rateizzazione morosità (ovviamente, i piani stipulati negli ultimi anni, poi non rispettati, sono stati circa dieci volte tanto)
- 29 pratiche legali aperte per recupero morosità (alcune azioni legali in corso - altre 15 circa - di diverso oggetto comportano, comunque, in via subordinata, il recupero di crediti vantati dall'Istituto)
- Utenti morosi nei confronti dei quali attivarsi, conteggiati per recatissima ricognizione: n. 353 di cui:
 - n. 57 per importi minimi (uno o due bollettini di versamento dimenticati)
 - n. 17 con titolo esecutivo già precostituito in precedenti azione e da riattivare
 - n. 30 ex inquilini che hanno riconsegnato l'alloggio
 - n. 249 inquilini nei confronti dei quali attivare recupero con la procedura ex R.D. 1165/38

PRATICHE LEGALI:

Totale pratiche legali aperte: n. 45 così ripartite:

Avv. Cecilia: n. 6 pratiche in corso

IACP/Barbonetti: recupero crediti: esecuzione mobiliare 2001

IACP/Bove: recupero crediti: esecuzione rilascio 2001

IACP/Paolucci: recupero crediti: diffida stragiudiziale 1999

IACP/Rossetti: recupero crediti: esecuzione rilascio 2001

IACP/Miotti: esecuzione decadenza: preavviso rilascio - 2002 -

IACP/Stocchi: esecuzione decadenza: esecuzione rilascio - 2002 -

Avv. Contessa: n. 2 pratiche in corso

IACP/Narini: esecuzione decadenza: esecuzione rilascio Tribunale civile – 2002 –
IACP/Ianni: recupero crediti: d.i.: Tribunale Civile – 2002 -

Avv. Corpo: n. 2 pratiche affidate

IACP/Fabi: esecuzione decadenza: esecuzione rilascio – 2002 -

IACP/Rossi(ex Telli): esecuzione decadenza: esecuzione rilascio – 2002 -

Avv. D'Erano: n. 3 pratiche in corso

Bianchetti/IACP: recupero crediti sinistro Tribunale Civile 2002

IACP/Leoncini: esecuzione decadenza 2002 esecuzione rilascio 2002

IACP/Massari: esecuzione decadenza 2002 Tar 2002

Avv. Di Domenico: n. 3 pratiche in corso

Labonia/IACP: risarcimento danni Tribunale Civile 2002

IACP/Miluzzi: esecuzione decadenza 2002

IACP/Pezzotti: recupero crediti 2002 – Tribunale Civile

Avv. Frutti: n. 1 pratica in corso

Grillo/IACP: esecuzione in forma specifica Corte d'Appello 1998

Avv. Giovannelli: n. 6 pratiche in corso

IACP/Pietraforte: recupero crediti Esec. 2001

IACP/Martellucci: recupero crediti Tribunale Civile 2001

IACP/Perotti (ex Picuti): esecuzione decadenza 2002

IACP/Cond. Poggio Nativo Via Oberdan: controversia condominiale Tribunale Civile 2000

IACP/Feliciangeli: recupero crediti a seguito esecuzione rilascio 2000

Avv. Pistolesi: n. 1 pratica in corso

Stragiudiziale: recupero crediti proprietari vari Via G. Matteotti, 47 Rieti 1998

Avv. Rosati: n. 2 pratiche in corso

IACP/Barberi: esecuzione decadenza Tar Lazio 2002

IACP/Mancinelli: recupero crediti Giudice di Pace 2002

Avv. Tili: n. 5 pratiche in corso

IACP/Giansanti: esecuzione decadenza G. E. 1999

IACP/Petroni: esecuzione decadenza G.E. 2001

IACP/Papagna: esecuzione decadenza 1997

IACP/Dominici: recupero crediti a seguito esecuzione rilascio 1998

IACP/Desideri: recupero crediti a seguito esecuzione rilascio 1997

Avv. Vella: n. 8 pratiche in corso

IACP/De Santis: esecuzione decadenza G.E. 2002

IACP/Visco-Nisi: esecuzione decadenza 2002

IACP/Cavolata: recupero crediti Tribunale Civile 2002

IACP/Pasqualucci: recupero crediti Tribunale Civile 2001

IACP/Di Giangiacomo: recupero crediti Tribunale Civile 2001

Iacp/Paone: recupero crediti Tribunale Civile 2001
Iacp/D'Ignazio: esecuzione recupero crediti Giudice di Pace 2001
Iacp/Martino: esecuzione recupero crediti Giudice di Pace 2001

Avv. Vidimari: n. 7 pratiche in corso
Iacp/Angelucci: esecuzione rilascio C.d.A. 1993
Iacp/Cappai: esecuzione recupero crediti Tribunale Civile 2002

Iacp/Di Paolo: intervento proc. Fall. 1994
Perani/Iacp: merito 700 c.p.c. Tribunale Civile 1997
Iacp/Di Vittorio: esecuzione rilascio 1990
Iacp/Frasca: recupero crediti a seguito esecuzione rilascio 2001

CONTENZIOSO DECADENZE:

Pratiche ad esecuzione sospesa n. 11 I ricorsi sono pendenti presso il Comune di competenza

Casciani: sospensiva Tar
Figorilli: sospensiva Tar
Fughetta: sospensiva Tar; C.d.S.
Angelini : sospensiva Tar; C.d.S.
Ficorilli: sospensiva Tar
Torda: sospensiva Tar
Marcelli: sospensiva Tar
Boncompagni: sospensiva Tar
Formichetti: sospensiva Tar
Pala: sospensiva Tar
Angelucci: sospensiva Tar

Pratiche in corso di esecuzione n. 16

Iacp/Stocchi
Iacp/Giansanti opp. esec.
Iacp/Petroni opp. esec.
Iacp/Leoncini
Iacp/Telli
Iacp/Miluzzi
Iacp/Massari (Tar)
Iacp/Papagna
Iacp/Barberi
Iacp/Fabi
Iacp/Narini (Tar)
Iacp/De Santis
Iacp/Visco-De Nisi
Iacp/Miotti
Iacp/Santoprete
Iacp/Manzo



Pratica in corso definizione transattiva n. 1
Farinelli

Ricci, 5 Novembre 2002

Il responsabile Ufficio liquidato

A handwritten signature in dark ink is written over a circular official stamp. The stamp contains the text "UFFICIO LIQUIDATO" around the perimeter and "R. FARINELLI" in the center. The signature appears to be "Ricci".A partial circular official stamp is visible on the right side of the page. It shows the text "UFFICIO LIQUIDATO" around the perimeter and "R. FARINELLI" in the center, matching the stamp in the top right.