

Oggetto: Legge 14 febbraio 1992 n. 185 art. 2, comma 1. Proposta di declaratoria di eccezionalità dei danni causati da piogge alluvionali nel periodo dal 9 luglio al 30 novembre 2002, nei comuni di Aprilia, Cori, Sabaudia e Pontinia della provincia di Latina. L'importo complessivo dei danni accertati è pari ad € 7.135.596,00.

LA GIUNTA REGIONALE

Su proposta dell'Assessore all'Agricoltura;

Vista la legge regionale 18 febbraio 2002, n.6 e successive modificazioni "Disciplina del sistema organizzativo della Giunta e del Consiglio e disposizioni relative alla Dirigenza ed al Personale";

Visto il Regolamento di organizzazione degli uffici e dei servizi della Giunta regionale n.1 del 6 settembre 2002;

Visto il D.P.R. 24/7/1977 n. 616, art. 70 - 4° comma lett. a);

Vista la Legge 14 febbraio 1992 n. 185 "Nuova disciplina del Fondo di Solidarietà Nazionale" e successive integrazioni e modifiche;

Vista la Legge 13 novembre 2002 n.256;

Considerato che i tecnici regionali dell'Area Decentrata Agricoltura di Latina, competenti per territorio, a seguito delle piogge alluvionali che si sono abbattute nel periodo dal 9 luglio al 30 novembre 2002 nei comuni di Aprilia, Cori, Sabaudia e Pontinia, della provincia di Latina, hanno provveduto alla delimitazione del territorio colpito e all'accertamento e valutazione dei danni arrecati;

Preso atto che per i Comuni colpiti sono stati accertati danni alle colture, in termini di produzione lorda vendibile (di seguito indicata P.L.V.), per un valore complessivo di € 7.135.596,00, come di seguito specificato:

Comune di Aprilia, il danno accertato pari ad € 3.679.755,00 ha causato una perdita del 50% della P.L.V. ordinaria ai vigneti di uva da vino e da tavola che è pari ad € 7.359.510,00;

Comune di Cori, il danno accertato pari ad € 2.442.841,00 ha causato una perdita del 50% della P.L.V. ordinaria ai vigneti di uva da vino che è pari ad € 4.885.682,00;

Comuni di Sabaudia e Pontinia, il danno accertato per il pomodoro da industria, di € 540.000,00, ha causato una perdita del 50% della P.L.V. ordinaria che è pari ad € 1.080.000,00;

il danno accertato per l'uva da vino, di € 280.000,00, ha causato una perdita del 65% della P.L.V. ordinaria che è pari ad € 431.100,00;

il danno accertato per lo zucchini, di € 175.000,00, ha causato una perdita del 100% della P.L.V. ordinaria che è pari ad € 175.000,00;

il danno accertato per il peperone , di € 18.000,00 , ha causato una perdita del 90% della P.L.V. ordinaria che è pari ad € 20.000,00 ;

Considerato che i danni accertati incidono sui bilanci aziendali, in relazione alle minori entrate per la mancata produzione, in misura superiore al rischio ordinario d'impresa, stabilito dalla legge 185/92 art.3 primo comma , nel 35% e che le aziende danneggiate non beneficiano d'indennizzi derivanti da assicurazione di tipo privato ;

Ritenuto ai sensi del D.P.R. n.616/77 art. 70 - 4° comma, lettera a),di proporre al Ministero delle Politiche Agricole e Forestali la declaratoria di eccezionalità dell'evento calamitoso sopra citato ai fini della concessione dei benefici previsti dalla legge 14 febbraio 1992 n. 185, art.3,comma 1°e 2° lettere b) - c) - d) e art.4;

Considerato che per la particolare natura del territorio e la molteplicità delle produzioni interessate dalle avversità in questione , non è stato possibile osservare il termine fissato dall'art. 2 secondo comma della legge 185/92 e si è reso quindi necessario avvalersi della possibilità di proroga di 30 giorni prevista dalla legge 24 luglio 1993 n. 250 art. 7 comma 1 bis ;

Tenuto conto che le aziende agricole ricadenti nel territorio delimitato possono presentare le domande per ottenere i benefici recati dall'art.3, comma 2, lettere b) c) e d) art.4 della legge 185/92 presso l'Area Decentrata Agricoltura di Latina , solo a seguito della pubblicazione sulla G.U. del decreto di riconoscimento di eccezionalità di tale evento calamitoso da parte del Ministero per le Politiche Agricole e Forestali;

Ritenuto che i sopra citati benefici alle aziende agricole dovranno essere concessi in conformità a quanto previsto dalla normativa vigente e con le modalità e nei limiti previsti dalla circolare ministeriale n. 7 del 28 maggio 1992 e dalla comunicazione della Commissione europea n. 02/C28/2000 relativa agli orientamenti comunitari per gli aiuti di stato per le calamità naturali.

All'unanimità

DELIBERA

In conformità con le premesse

Di proporre al Ministero delle Politiche Agricole e Forestali, ai sensi dell'art. 2 - comma 1° della legge 14/2/1992 n. 185 e ai fini della concessione dei benefici di cui all'art.3 comma 2° - lettere b) c) e d) e art.4 della medesima, la declaratoria di eccezionalità dei danni causati dalle piogge alluvionali abbattutesi dal 9 luglio al 30 novembre 2002 che hanno colpito le produzioni agricole del territorio dei comuni di Aprilia , Cori, Sabaudia e Pontinia , della provincia di Latina. I danni accertati , pari ad € 7.135.596,00 sono riportati nelle tabelle allegate e le stesse costituiscono parte integrante del presente atto.

Il presente provvedimento dovrà essere pubblicato sul Bollettino Ufficiale della Regione Lazio.

IL VICE PRESIDENTE: F.to Giorgio SIMEONI
IL SEGRETARIO: F.to Tommaso Nardini

104




ALLEG. alla DELIB. N. 86
DEL 31 GEN. 2003



ALLEGATO

Numero pagine: 33 + 1





1/2002

REGIONE LAZIO
Dipartimento Economico e Occupazionale
Area Decentrata dell'Agricoltura
LATINA
Via Villafranca, 2/D

Prot. n. A 369 /dir.

Latina, li 23 GEN. 2003
Segreteria del Dirigente - tel. 0773/480016
FAX 0773/696747

**OGGETTO: Legge 185/92 -
Delimitazione danni da persistenti piogge
periodo Luglio/Novembre 2002**

Alla Regione Lazio
Direzione Regionale Agricoltura
Dr. Gino Settimi
e alla C.A.
del dr. Alberto Prisco
Via R.R. Garibaldi, 7
R O M A

Durante il periodo di cui all'oggetto, in Provincia di Latina, si sono verificate continue e persistenti piogge che hanno influito negativamente sulle coltivazioni arboree ed erbacee del territorio, causando gravi danni alle produzioni in atto ed in particolare per l'uva da vino e da tavola nei Comuni di Aprilia e Cori, e per e uva da vino, zucchini e peperone in pieno campo, nonché pomodoro da industria per il Comune di Sabaudia, la stessa coltura di pomodoro da industria è risultata danneggiata anche nel territorio del Comune di Pontinia.

A seguito delle segnalazioni di danni pervenute alla scrivente Area dai Sindaci dei Comuni e dalle Organizzazioni agricole di categoria, sono stati attivati gli accertamenti per la verifica della consistenza dei danni.

Al termine degli accertamenti di rito, i funzionari incaricati, nelle loro relazioni hanno delimitato i danni nel modo seguente:

- **Comune di Aprilia**
- Su tutto il territorio comunale, limitatamente alla coltura del vigneto (uva da vino e da tavola), il danno accertato ha causato una perdita del 50% della produzione lorda vendibile, poiché le piogge continue hanno inibito l'efficacia dei trattamenti con fungicidi, determinando il marciume dei grappoli d'uva.
- **Comune di Cori**
- La produzione lorda vendibile, limitatamente ai vigneti di uva da vino e da tavola su tutto il territorio comunale è risultata danneggiata per il 50% per i motivi sopra specificati.
- **Comune di Sabaudia**
- I vigneti per uva da vino siti nel Comune di Sabaudia, a causa delle piogge ricorrenti, hanno subito una perdita di P.L.V. pari al 65% per i motivi sopra esposti. I fogli di mappa delimitati tutti in parte sono: nn. 1-2-3-4-5-6-7-8-9-10-11-12-13-14-15-17-18-19-20-21-22-26-27-28-29-36-37-38 e 47.

- **Danni alla coltura del pomodoro da industria**

- La coltura del pomodoro da industria ha subito una perdita pari al 50% della P.L.V. a causa delle persistenti piogge, le quali hanno impedito la raccolta programmata ed hanno causato gravi ritardi nella maturazione del prodotto esponendo più a lungo la coltura alle piogge che hanno favorito lo sviluppo dei marciumi. I fogli di mappa delimitati per il pomodoro sono: nn. 20-33-36-44-46 e 93 (tutti in parte).

- **Danni alla coltura di zucchini e peperone in pieno campo**

- Sul territorio del comune di Sabaudia sono stati rilevati danni da persistenti piogge anche sulla coltura di zucchini e peperone in pieno campo. I mezzi tecnici impiegati per la difesa antiparassitaria per il marciume dei frutti causati dall'alto tasso di umidità, non hanno avuto efficacia. Il danno stimato per lo zucchini è risultato pari al 100% della P.L.V. mentre per il peperone il danno è risultato pari al 90% della P.L.V. Il foglio di mappa delimitato per il peperone è il n. 6/P. I fogli di mappa delimitati per lo zucchini sono: nn. 3/P e 6/P.

- **Comune di Pontinia**

- La coltura del pomodoro da industria ha subito una perdita pari al 50% della P.L.V. a causa delle persistenti piogge, per i motivi specificati per il Comune di Sabaudia. I fogli delimitati per il Pomodoro da industria sono: nn. 16-22-27-38-45-102-106-114-123-124-128-133-136-137-138-139-148-151-152 (tutti in parte). Il danno calcolato è pari al 50% della P.L.V.

- Per quanto specificato nella presente nota, si ritiene la sussistenza delle condizioni relative al riconoscimento e al risarcimento dei danni previsti dalla Legge 185/92, di cui alle lettere indicate nelle tre relazioni in originale e copia, che si allegano alla presente che si trasmettono per i previsti adempimenti.



Il Dirigente dell'Area Decentrata Agricoltura
(Fernando De Filippis)

J.B. n. 86
b. n. 200

REGIONE LAZIO
Dipartimento Economico e Occupazionale
Direzione Regionale Agricoltura
Struttura Territoriale Polifunzionale di
LATINA
Sportello Agricolo di Zona di Pontinia

Pontinia / Sabaudia

RELAZIONE TECNICA

CALAMITA' NATURALE (FORTI E PERSISTENTI PIOGGE)

Pontinia,

I TECNICI

Geom. Walter Renzo Bertè

Pr. Agr. Antonio Scarsella



A seguito dell'evento calamitoso (forti e persistenti piogge) che si è abbattuto, nei mesi di Agosto, Settembre, Ottobre e Novembre nei Comuni di Pontinia e Sabaudia, nei territori di competenza di questo Sportello Agricolo di Zona, che ha compromesso il buon andamento di maturazione e la raccolta di alcune colture (Pomodoro da industria e vigneti).

A seguito delle segnalazioni pervenute, a questo Sportello di Zona, dagli agricoltori, dal Comune di Sabaudia in data 16 settembre 19 e 22 novembre 2002, dalle Associazioni di categoria (Orto Doro con nota del 30/08/2002 all'U.S.D.A. K2 e pervenuta allo Sportello di Pontinia in data 15/10/2002 - Alpo Pomezia con nota del 21/10/2002 all'U.S.D.A. K2 e pervenuta allo Sportello di Pontinia in data 29/10/2002), si è provveduto tramite una indagine sul territorio per individuare le aree colpite dall'evento e per delimitarne zone

Le colture, non soggette ad assicurazione obbligatoria, che hanno subito danni a causa delle forti piogge sono:

- **Pomodoro da industria**: le forti e persistenti piogge hanno reso impossibile la raccolta in tempi programmati così che la coltura, restando per un periodo più lungo a contatto con il terreno e con l'umidità persistente, ha subito un processo di smaturazione e di rottura del frutto così da provocare l'instaurarsi del marciume con conseguente perdita del prodotto causa l'impossibilità, fino alla asciugatura del terreno, del rientro dei mezzi per la raccolta. I danni, come anche confermato dalle Associazioni di categoria, si possono stimare con una perdita di circa il 40-50% del prodotto;
- **Vigneti**: le forti e persistenti piogge hanno favorito l'ingrossamento dell'acino sino a provocarne la rottura favorendo l'attacco di insetti e da botritis causando forti perdite di raccolto e scarsa qualità di prodotto. I danni, come confermato dalle Cantine della zona, si possono valutare con una perdita di circa il ~~60-70%~~ ^{65%} del prodotto;
- **Zucchini e peperoni**: Le colture si trovavano nella fase fenologica di maturazione e prossime alla raccolta. Le forti e persistenti piogge hanno favorito lo svilupparsi del marciume non permettendo il raccolto delle intere colture.

*Per lo zucchini i danni si possono valutare con una perdita del 10%
Per il peperone i danni si possono valutare con una perdita del 90%.*

DELIMITAZIONE TERRITORIO COLPITO:

COMUNE DI SABAUDIA:

Le colture interessate sono il pomodoro da industria e i vigneti ed interessa la zona nord-est del territorio comunale e precisamente la zona compresa tra il canale Rio Martino, il fiume Sisto, la Migliara 49, la Litoranea.

I Fogli colpiti sono:

- **Vigneti**: Fogli nn° 1-2-3-4-5-6-7-8-9-10-11-12-13-14-15-17-18-19-20-21-22-26-27-28-29-36-37-38-47;
- **Pomodoro da industria**: Fogli nn° 20-33-36-44-46-93;
- **Zucchini** Fogli nn° 3-6;
- **Peperoni** Foglio n° 5.

COMUNE DI PONTINIA:

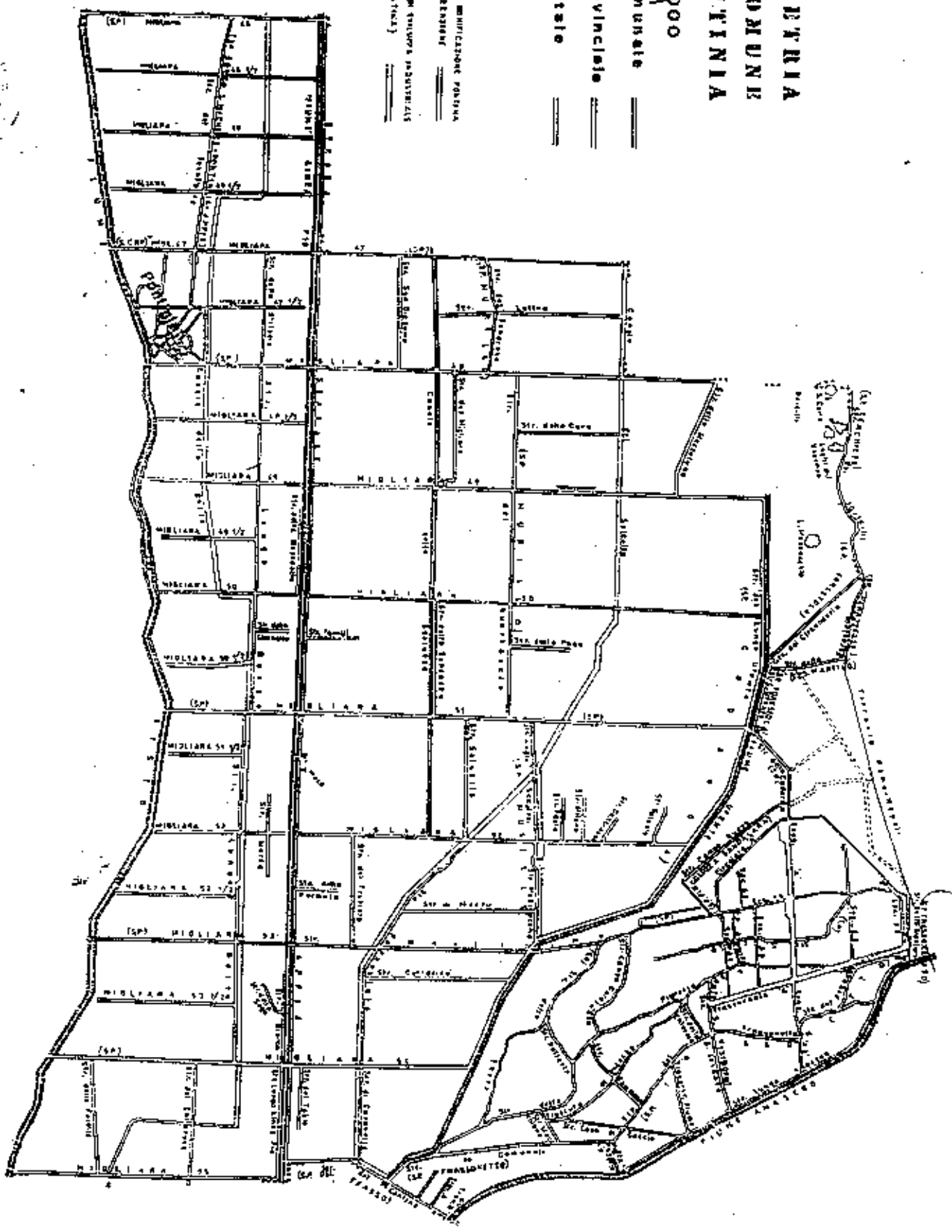
Le colture interessate sono il pomodoro da industria ed interessa le zone di Mazzocchio, di Mesa, della Migliara 47 e di Casal Traiano e precisamente i Fogli nn°16-22-27-38-45-102-106-114-123-124-128-133-136-137-138-139-148-151-152.

PLANIMETRIA DEL COMUNE DI PORTINA

1:50,000

- Strada Comunale
- Strada Provinciale
- Strada Statale
- Confini

STRADA DEL CANTIERE MUNICIPALE PORTINA
IN CORSO DI PIAZZA CANTIERE
STRADA DEL CANTIERE IN TUTTO IL PERIMETRO
DEL CANTIERE (PARCHEGGIO)



ACCERTAMENTO DEGLI EVENTI CALAMITOSI

REGIONE LAZIO
PROVINCIA DI LATINA
EVENTO CALAMITOSO

Pontinia

- | | | | |
|-----------------------------|---------------------|--|-----------------------------------|
| <input type="checkbox"/> 01 | Grandinate | <input checked="" type="checkbox"/> 09 | Pioggie alluvionali e persistenti |
| <input type="checkbox"/> 02 | Gelate e Brinate | <input type="checkbox"/> 07 | Venti sciroccali |
| <input type="checkbox"/> 03 | Pioggie persistenti | <input type="checkbox"/> 08 | Torrenolo |
| <input type="checkbox"/> 04 | Siccità | <input type="checkbox"/> 09 | Tromba d'aria |
| <input type="checkbox"/> 05 | Escesso di neve | <input type="checkbox"/> 10 | Altro _____ |

DATA:

Periodi da AGOSTO 2002 al NOVEMBRE 2002
dal _____ al _____

Giorni _____

NOTE

(da compilare a cura del MAF)

Data acquisizione _____

Prot. _____

[Handwritten signature]
[Handwritten signature]

Pontinia

REGIONE LAZIO
PROVINCIA DI LATINA

PRODUZIONE ORDINARIA DEL TERRITORIO DELIMITATO
(LIMITATAMENTE ALLE COLTURE DANNEGGIATE)

COLTURE	ESTENSIONE (ha)	QUANTITA' (q.li)	VALORE (000)
ERBACEE DA SEME			
ERBACEE INDUSTRIALI			
ORLIVE	189,00	111.900	1.275,000
FORAGGERE			
FIORICOLE			
ARBOREE FRUTTICOLE	140,00	21.000	420,000
ALTRE PROD. VEGETALI			
TOTALI	329,00		1.695,000

NOTE

Prod.




Pontinia

REGIONE LAZIO
PROVINCIA DI LATINA


ACCERTAMENTO DEGLI EVENTI CALAMITOSI

CODICI COLTURE	COLTURE	SUPERF. DANNEGG.	PRODUZIONE ORDINARIA		PREZZO UNITARIO	VALORE GLOBALE	DANNO ACCERTATO		DANNO PERMISURATO MAF
			Q.TA.	TOTALE			%	VALORE	
POMODORO		180,00	400	108.000	40,00	1.080.000,00	50	540.000,00	
VITE		143,70	150	21.555	20,00	431.100,00	65	280.000,00	
ZUCCHINO		7,00	500	3.500	50,00	175.000,00	100	175.000,00	
PEPERONE		2,00	200	400	50,00	20.000,00	90	18.000,00	
TOTALE						1.913.000,00			

NOTE

IMBRO E FIRMA

Prot.




Pontinia

REGIONE LAZIO
PROVINCIA DI LATINA

STIMA DEI DANNI

COD.	NATURA DANNO	QUANTITA'	DANNI ALLE STRUTTURE AZIENDALI		VALORE DANNO ACCERTATO
			IMPORTO DANNO	DESCRIZIONE DANNO	
01	AI TERRENI NON RIPRISTINATI	Ha.			
02	AI TERRENI RIPRISTINABILI	Ha.			
03	AI FABBRICATI E ALTRI MANUFATTI RURALI	m ²			
04	ALLE STRADE PODERALI E A CANALI DI SCOLO AZIENDALI	ml			
05	ALLE PIANTAGIONI ARBOREE DA FRUTTO	Ha.			
06	ALLE SCORTE VIVE	n° capi			
07	ALLE SCORTE MORTE	q.li			
99	ALTRO	Ha.			

NOTE

NUMERO E FIRMA

Prof.

Pontinia _____

REGIONE LAZIO
PROVINCIA DI LATINA

STIMA DEI DANNI

DANNI ALLE STRUTTURE INTERAZIENDALI E ALLE OPERE DI BONIFICA

COD.	NATURA DANNO	QUANTITA'	IMPRETO DANNO EURO	DESCRIZIONE DANNO	VALORE DANNO ACCERTATO EURO
01	ALLE STRADE PODERALI - ALLE OPERE DI APPROV. IDRICO - ALLE RETTI IDRAULICHE E IMPIANTI IRRIGUI A SERVIZIO DI PIU' AZIENDE	ml			
02	ALLE OPERE PUBBLICHE DI BONIFICA	ml			

NOTE

IMBRO E FIRMA

Prot. _____



Pontinia _____

REGIONE LAZIO
PROVINCIA DI LATINA

COMUNI RICADENTI NEL TERRITORIO DANNEGGIATO:

PRODUZIONE STRUTTURE AZIENDALI STRUTTURE INTERAZIEND. OPERE DI BONIFICA

INTERA PROVINCIA _____ 1 2 3 4

PONTINIA _____ 1 2 3 4

SABAUDIA _____ 1 2 3 4

_____ 1 2 3 4

_____ 1 2 3 4

TIMBRO E FIRMA



Prot. _____

Ponfina _____

INDIVIDUAZIONE INTERVENTI LEGGE 185/92


REGIONE LAZIO
PROVINCIA DI LATINA

DANNI	TIPOLOGIA DI INTERVENTO (*)
<input checked="" type="checkbox"/> PRODUZIONE	Art. 3 comma 2
<input type="checkbox"/> STRUTTURE AZIENDALI	di cui alle lettere B-C-D di cui alla lettera F
<input type="checkbox"/> STRUTTURE INTERAZIENDALI	Art. 3 comma 3
<input type="checkbox"/> OPERE DI BONIFICA	di cui alla lettera

N.B. indicare la lettera in corrispondenza del danno

* - art. 3 comma 2 di cui alla lettera:

- a) Pronto intervento
 - b) Contributi in conto capitale per la ricostruzione del capitale di conduzione
 - c) Prestiti a tasso agevolato e ad ammortamento quinquennale per la ricostruzione dei capitali di conduzione
 - d) Prestiti quinquennali di esercizio erogati a tasso agevolato
 - e) Fornitura di mutui decennali a tasso agevolato per il ripristino, la ricostruzione e la riconversione delle strutture fondarie aziendali. In alternativa, concessione di contributi in conto capitale
 - f) Prestiti quinquennali di esercizio, a tasso agevolato, a favore delle cooperative che abbiano subito danni finanziari a causa delle raiurei entrate conseguenti alle riduzioni dei contributi dei soci. Titolari di aziende danneggiate dagli eventi alluvionali
 - g) Concessione del contributo di cui all'art. 9 della L. n° 590/81.
- art. 3 comma 3 di cui alla lettera:
- a) Ripristino strade interpoderali, opere di approssimamento ibrica, ecc.
 - b) Ripristino opere pubbliche di bonifica ecc.

TIMBRO E FIRMA


DAI CONTI ALFA CREDITO S.p.A.
DATA ACQUISIZIONE (PROTOCOLLO MAT)

Prot. _____

Natura della calamità (viti e persistenti piante)
Comune di **SABAUDIA**

dal agosto, settembre, ottobre, novembre 2012
Fogli 35

DANNI ALLE COLTURE - SUPERFICI - AZIENDE (fare i totali alla fine del Comune, delle colonne B-G-H)

Foglio di mappa n° A	S.A.U. del Foglio Ha B	COLTURE DANNEGGIATE DEL FOGLIO		S.A.U. delle colture Ha G	D A N N O	
		Colture (in ordine: Arboree Erbacee) F			S.A.U. danneggiate Ha H	% del danno I
1	52,00	VITE		3,00	3,00	65
2	34,00	VITE		3,50	3,50	65
3	92,00	VITE		2,50	2,50	65
4	64,00	VITE		3,00	3,00	65
5	76,00	VITE		2,00	2,00	65
6	58,00	VITE		2,00	2,00	65
7	52,00	VITE		4,00	4,00	65
8	70,00	VITE		7,00	7,00	65
9	62,00	VITE		5,00	5,00	65
10	52,00	VITE		3,50	3,50	65
11	34,00	VITE		4,70	4,70	65
12	58,00	VITE		16,50	16,50	65
13	48,00	VITE		4,30	4,30	65
14	60,00	VITE		4,00	4,00	65
15	56,00	VITE		6,50	6,50	65
17	50,00	VITE		2,00	2,00	65
18	52,00	VITE		5,50	5,50	65
19	50,00	VITE		7,50	7,50	65
20	32,00	VITE		1,50	1,50	65
21	30,00	VITE		1,50	1,50	65
22	48,00	VITE		11,00	11,00	65
26	50,00	VITE		15,00	15,00	65
27	72,00	VITE		1,50	1,50	65
28	52,00	VITE		5,00	5,00	65
29	50,00	VITE		6,00	6,00	65
36	54,00	VITE		7,50	7,50	65
37	72,00	VITE		1,00	1,00	65
38	36,00	VITE		3,00	3,00	65
47	34,00	VITE		4,00	4,00	65
20	52,00	POMODORO		4,80	4,80	50
33	58,00	POMODORO		8,00	8,00	50
35	34,00	POMODORO		6,60	6,60	50
44	30,00	POMODORO		1,00	1,00	50
46	62,00	POMODORO		4,50	4,50	50
93	87,00	POMODORO		6,00	6,00	50
3	92,00	ZUCCHINI		6,00	6,00	100
6	58,00	ZUCCHINI		1,00	1,00	100
6	58,00	PEPERONI		2,00	2,00	90

[Handwritten signatures]

Q

REGIONE LAZIO
Dipartimento Economico e Occupazionale
AREA DECENTRATA DELL'AGRICOLTURA
LATINA

PROSPETTO REPILOGATIVO DEI DANNI PROVOCATI DALLE AVVERSTIA' ATMOSFERICHE ALLE AZIENDE AGRICOLE

1. **NATURA DELLE AVVERSTIA'**
Le persistenti piogge verificatesi nei mesi di luglio, agosto, settembre, ottobre e novembre 2002 hanno favorito lo sviluppo del marciume del grappolo ai vigneti per uva da vino e da tavola causando ingenti danni alla produzione dei vigneti su tutto il territorio del comune di Aprilia.
2. **DELIMITAZIONE TERRITORIALE DELLE ZONE COLPITE**
Per il comune di Aprilia su tutto il territorio limitatamente alla coltura del vigneto (uva da vino e da tavola).
3. Gli accertamenti eseguiti hanno posto in evidenza che il territorio elencato al punto 2 e limitatamente alla sola coltura di vigneto di uva da vino e da tavola, ricorrono le condizioni obiettive di danno che giustificano, tenute presenti le direttive Ministeriali, la delimitazione ai fini degli interventi previsti dalla legge 14/02/92 n. 185.
4. **CARATTERISTICHE DEL REGIME FONDIARIO**
Nella maggior parte piccole e medie aziende diretto-coltivatrici a preminente ed esclusivo indirizzo viticolo.
5. **RAPPORTI CONTRATTUALI PREVALENTI NELLE ZONE E SISTEMI DI CONDUZIONE**
Coltivatori diretti proprietari e imprenditori a titolo principale
Imprenditori agricoli.
6. **COLTIVAZIONI DANNEGGIATE**
Vigneti specializzati, uva da vino e da tavola e non assicurati da tale calamità.
7. **FASE VEGETATIVA IN CUI LE COLTIVAZIONI SI TROVANO**
La vite da vino e da tavola con grappoli nella fase dell'invasatura, maturazione e raccolta.
8. **POSSIBILITA' DI RIPRESA NATURALE DELLE COLTIVAZIONI ED INTERVENTI TECNICI ATTI A DETERMINARLA**
Non è stato possibile fermare il marciume del grappolo con nessun intervento tecnico a causa delle continue piogge persistenti verificatesi nel periodo da luglio a novembre.
9. **ENTITA' PRESUMIBILE DEL DANNO**
Il danno è stato stimato al 50% del PLV limitatamente alla coltura del vigneto (uva da vino e da tavola). Il danno causato è di £. 7.125.000.000 pari ad € 3.679.755,40.
10. **INCIDENZA PERCENTUALE DEL DANNO SUL VALORE GLOBALE DELLA PRODUZIONE AZIENDALE**
50% della P.L.V.

Il Tecnico
(p. Sbarigia Antonio)

U.S.D.A. K2
LATINA
Assessorato all'Agricoltura

DR GIANNI DI STAZIO

App. 1

Ministero
dell'Agricoltura e delle Foreste
S.I.A.M.

mod. R

ACCERTAMENTO DEGLI EVENTI CALAMITOSI
(Compilare un modello per ciascun evento)

18 DIC. 2002

REGIONE LAZIO

PROVINCIA LATINA

EVENTO CALAMITOSO :

- | | | | |
|--|--------------------|-----------------------------|------------------|
| <input type="checkbox"/> 01 | GRANDINATE | <input type="checkbox"/> 07 | VENTI SCIROCCALI |
| <input type="checkbox"/> 02 | GELATE | <input type="checkbox"/> 08 | TERREMOTO |
| <input checked="" type="checkbox"/> 03 | PIOGGE PERSISTENTI | <input type="checkbox"/> 09 | TROMBA D'ARIA |
| <input type="checkbox"/> 04 | SICCITA' | <input type="checkbox"/> 10 | BRINATE |
| <input type="checkbox"/> 05 | ECESSO DI NEVE | <input type="checkbox"/> 11 | VENTI IMPETUOSI |
| <input type="checkbox"/> 06 | PIOGGE ALLUVIONALI | <input type="checkbox"/> 12 | MAREGGIATE |

DATA :

Periodi dal 09 / 07 / 2002 al 30 / 11 / 2002

dal ___ / ___ / ___ al ___ / ___ / ___

dal ___ / ___ / ___ al ___ / ___ / ___

Giorni

___ / ___ / ___ : ___ / ___ / ___
___ / ___ / ___ : ___ / ___ / ___

NOTE :

(da compilare a cura del MAF)
Data acquisizione (prot. MAF) ___ / ___ / ___

Prot. _____

Titolo e firma _____



MINISTERO
dell'Agricoltura e delle Foreste
R.I.A.N.

REGIONE LAZIO
PROVINCIA LATINA

18 DIC. 2002

PRODUZIONE ORDINARIA DEL TERRITORIO DELIMITATO
SETTEMBRE - OTTOBRE - NOVEMBRE 2002
(rapporti in milioni) LITRE

C O L T U R E	ESTENSIONE (HA)	QUANTITA'	VALORE (mil.)
ERBACEE DA SEME			
ERBACEE INDUSTRIALI			
ERBACEE VIGNETO V.	1.100	275.000	12.375
ERBACEE VIGNETO T.	50	12.500	1.875
FLORICOLE			
ARBOREE FRUTTIFERE			
ALTRE PRODUZIONI VEGETALI			
T O T A L I			14.250

EURO 7.359.510

NOTE:

PROTOCOLLO



INDIVIDUAZIONE INTERVENTI LEGGE 185/92

18 DIC. 2002

11 / 1 / 1

REGIONE LAZIO
PROVINCIA LATINA
EVENTO PERSISTENTI PIOGGE

LUGLIO - AGOSTO - SETTEMBRE - OTTOBRE - NOVEMBRE 2002

DANNI	TIPOLOGIA DI INTERVENTO (*)
<input checked="" type="checkbox"/> RIDUZIONE	art. 3 comma 2 : di cui alle lettere: <u>b c d</u>
<input type="checkbox"/> STRUTTURE AZIENDALI	di cui alla lettera: <u> </u>
<input type="checkbox"/> STRUTTURE INTERAZIENDALI	art. 3 comma 3 : di cui alla lettera: <u> </u>
<input type="checkbox"/> OPERE DI BONIFICA	di cui alla lettera: <u> </u>

3. Indicare la lettera in corrispondenza del danno

*) - art. 3 comma 2 di cui lettera:

- a) pronto intervento;
- b) contributi in conto capitale per la ricostituzione dei capitali di conduzione;
- c) prestiti, a tasso agevolato e ad ammortamento quinquennale, per la ricostituzione dei capitali di conduzione;
- d) prestiti quinquennali di esercizio erogati a tasso agevolato;
- e) concessione di mutui decennali, a tasso agevolato, per il ripristino, la ricostruzione e la riconversione delle strutture fondiarie aziendali. In alternativa, concessione di contributi in conto capitale;
- f) prestiti quinquennali di esercizio, a tasso agevolato, a favore delle cooperative, che abbiano subito danni finanziari a causa delle minori entrate conseguenti alle riduzioni dei conferimenti dei soci, titolari di aziende danneggiate dagli eventi calamitosi;
- g) concessione del contributo di cui all'art. 9 della legge n. 590/81.

- art. 3 comma 3 di cui lettera:

- a) ripristino strade interpoderali, opere di approvvigionamento idrico ecc...;
- b) ripristino opere pubbliche di bonifica ecc...;

[Handwritten signature]



a compilare a cura del MAP)
ca acquisizione (prot. MAP)

Prot. _____

REGIONE LAZIO
DIPARTIMENTO ECONOMICO e OCCUPAZIONALE
DIREZIONE REGIONALE AGRICOLTURA
STRUTTURA TERRITORIALE POLIFUNZIONALE
AREA DECENTRATA - LATINA

Prospetto riepilogativo dei danni provocati dalle avversità atmosferiche alle aziende agricole del Comune di Cori.

Natura Avversità

Le persistenti piogge verificatesi nei mesi di luglio, agosto, settembre, ottobre e novembre 2002 hanno favorito lo sviluppo di marciume del grappolo ai vigneti per uva da vino, causando ingenti danni alla produzione vitivinicola sulla maggior parte del territorio del Comune di Cori.

Delimitazione territoriale delle zone colpite

I fogli catastali interessati sono i seguenti:

1P, 2P, 3P, 4P, 5P, 6P, 7P, 8P, 9P, 10P, 11P, 12P, 16P, 17P, 18P, 23P, 24P, 25P, 26P, 31P, 32P, 33P, 34P, 35P, 40P, 41P, 42P, 43P, 44P, 45P, 49P, 50P, 51P, 52P, 53P, 56P, 57P, 58P, 59P, 60P, 61P, 62P, 63P, 65P, 66P, 67P, 68P, 69P, 70P, 71P, 72P, 73P, 74P, 75P, 76P e 77P

Caratteristiche del regime fondiario

Nella maggior parte risultano essere piccole e medie aziende condotte da coltivatori diretti ad indirizzo vitivinicolo. I fondi colpiti dalle calamità non risultano essere assicurati contro tali rischi.

Rapporti contrattuali prevalenti nelle zone e sistemi di conduzione

Coltivatori diretti proprietari, imprenditori a titolo principale e imprenditori agricoli.

Coltivazioni danneggiate

Vigneti specializzati

Fase vegetativa in cui le coltivazioni sono state colpite

La vite da vino è stata colpita con i grappoli nella fase dell'invasitura, maturazione e raccolta.

Possibilità di ripresa naturale delle coltivazioni ed interventi tecnici atti a determinarla

Non è stato possibile attuare alcun intervento tecnico che potesse fermare il marciume del grappolo a causa delle continue e persistenti piogge verificatesi nel periodo sopra indicato.

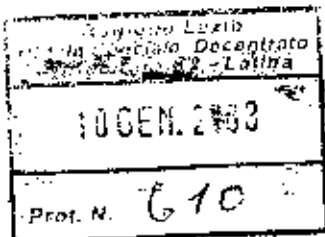
Entità presumibile del danno

Il danno è stato stimato al 50% della PLV limitatamente alla coltura del vigneto da vino. Il danno causato ammonta a Euro 2.442.841,00 (£ 4.730.000.000). Tale quantificazione è stata desunta dai dati comunicati dai coltivatori nelle segnalazioni e dalle comunicazioni pervenute dalle Cantine del territorio. Non è stato possibile verificare in loco i danni alle produzioni in quanto le uve risultavano essere state raccolte.

Incidenza in percentuale del danno sul valore globale della PLV

50% della PLV

Latina 20/12/02



Arrigo Sbarizia
Dr. Gianni Di Stasio

MINISTERO
dell'Agricoltura e delle Foreste
S.I.A.K.

CONQUIE IN COLLE

REGIONE LAZIO
PROVINCIA LATINA

PRODUZIONE ORDINARIA DEL TERRITORIO DELIMITATO
(Importi in milioni Litre)

EVENTO PERSISTENTI PIOGGE
LUGLIO-AGOSTO-SETTEMBRE-OTTOBRE 2002

mod. A

C O L T U R E	E S T E N S I O N E (HA)	Q U A N T I T A'	V A L O R E (mil.)
ERBACEE DA SEME			
ERBACEE INDUSTRIALI			
ORTIVE			
FORAGGERE VIGNETO UVA DA VINO	1100	220.000	9460
FLORICOLE			
ARBOREE FRUTTICOLE			
ALTRE PRODUZIONI VEGETALI			
T O T A L I	1100	220.000	9460

NOTE :

MINISTERO S.I.A.K.

PROTOCOLLO



Handwritten signature


Handwritten signature

Natura della calamità: RESISTENTI PIOGGE del LUGLIO - AGOSTO-SETTEMBRE-OTTOBRE 2002 *ELIENHAC*

Comune di CORI (LT) fogli n. da 10 a 23/P

DANNI ALLE COLTURE - SUPERFICI - AZIENDE (fare i totali alla fine del Comune, delle colonne B-G-H-I)

A	B	C	D	E	F	G		D A N N O	
						S.A.U. delle colture ha	S.A.U. danneggiata ha	% del danno	
1/P					VIIGNETO UVA DA VINO	5	5	50	
2/P					"	5	5	50	
3/P					"	5	5	50	
4/P					"	5	5	50	
5/P					"	5	5	50	
6/P					"	4	4	50	
7/P					"	40	40	50	
8/P					"	5	5	50	
9/P					"	5	5	50	
10/P					"	5	5	50	
11/P					"	10	10	50	
12/P					"	10	10	50	
16/P					"	40	40	50	
17/P					"	15	15	50	
18/P					"	10	10	50	
23/P					"	50	50	50	



Natura della calamità: PERSISTENTI PIOGGE
 Comune di CORI (LT)

Fogli n. da 24/P a 50/P

del LUGLIO-AGOSTO-SETTEMBRE-OTTOBRE 2002

DANNI ALLE COLTURE - SUPERFICI - AZIENDE (Fare i totali alla fine del Comune, delle colonne B-G-H)

A	B	C	D	E	F	G	DANNI		
							S.A.U. delle colture ha	S.A.U. Danneggiata ha	% del danno
24/P					VIGNETO UVA DA VINO	30	30	50	50
25/P					"	50	50	50	50
26/P					"	5	5	50	50
31/P					"	80	80	50	50
32/P					"	30	30	50	50
33/P					"	40	40	50	50
34/P					"	15	15	50	50
35/P					"	5	5	50	50
40/P					"	20	20	50	50
41/P					"	30	30	50	50
42/P					"	30	30	50	50
43/P					"	20	20	50	50
44/P					"	8	8	50	50
48/P					"	2	2	50	50
49/P					"	20	20	50	50
50/P					"	15	15	50	50

Natura della calamità: PERSISTENTI PIOGGE del LUGLIO-AGOSTO-SETTEMBRE-OTTOBRE 2002
 Comune di CORI (LT) Fogli n. da 51/P a 59/P

DANNI ALLE COLTURE - SUPERFICI - AZIENDE (fare i totali alla fine del Comune, delle colonne B-H-G-H)

A Foglio di mappa n.	B S.A.U. del Foglio ha	C Superficie coltiva- bile coltiva- bile temp	D Cultura coltiva- bile temp	E Cultura coltiva- bile coltiva- bile temp	F COLTURA (in ordine: arboree-Erbacee)	G S.A.U. delle colture ha	DANNI		I % del danno
							H S.A.U. danneggiata ha	I %	
51/P					VIGNETO UVA DA VINO	20	20	50	
52/P					"	10	10	50	
53/P					"	3	3	50	
56/P					"	10	10	50	
57/P					"	20	20	50	
58/P					"	30	30	50	
59/P					"	20	20	50	
60/P					"	15	15	50	
61/P					"	15	15	50	
62/P					"	5	5	50	
63/P					"	3	3	50	
65/P					"	15	15	50	
66/P					"	20	20	50	
67/P					"	4	4	50	
68/P					"	50	50	50	
69/P					"	20	20	50	

Stampa circolare e firma a mano.

Allegato

Natura della calamità: **PERSISTENTI PIOGGE**
 Comune di **CORI (LT)**

del **LUGLIO-AGOSTO-SETTEMBRE-OTTOBRE 2002**

DANNI ALLE COLTURE - SUPERFICI - AZIENDE (fare i totali alla fine del Comune, delle colonne D-G-H)

Fogli n. da **70/P** a **77/P**

Foglio di mappa n.	S.A.U. del Foglio ha	Superficie coltivata a colture danneggiate	Superficie coltivata a colture non danneggiate	Superficie coltivata a colture non coltivate	COLTURE (in ordine: Arboree-Erbacee)	S.A.U. delle colture ha	DANNI:	
							S.A.U. Danneggiata ha	% del danno
A	B	C	D	E	F	G	H	I
70/P					VIGNETO UVA DA VINO	30	30	50
71/P					" "	20	20	50
72/P					" "	20	20	50
73/P					" "	50	50	50
74/P					" "	50	50	50
75/P					" "	30	30	50
76/P					" "	15	15	50
77/P					" "	6	6	50
TOTALE						1100	1100	

