

DUR. N° 85/03

INTEGRATA CON

DUR. N° 536/03

Oggetto: Legge 14 febbraio 1992 n. 185 art. 2, comma 1. Proposta di declaratoria di eccezionalità dei danni causati da pioggia alluvionale e grandine, nei giorni dall'1 all'10 novembre 2002, nel comune di Roma, (località Ostia antica, Bagnoleto, Saline e Centro Giano). L'importo complessivo dei danni accertati alle colture è pari ad € 2.379.520,00.

LA GIUNTA REGIONALE

Su proposta dell'Assessore all'Agricoltura;

Vista la legge regionale 18 febbraio 2002, n.6 e successive modificazioni "Disciplina del sistema organizzativo della Giunta e del Consiglio e disposizioni relative alla Dirigenza ed al Personale";

Visto il Regolamento di organizzazione degli uffici e dei servizi della Giunta regionale n.1 del 6 settembre 2002";

Visto il D.P.R. 24/7/1977 n. 616, art. 70 - 4° comma lett. a);

Vista la Legge 14 febbraio 1992 n. 185 "Nuova disciplina del Fondo di Solidarietà Nazionale" e successive integrazioni e modifiche;

Vista la Legge 13 novembre 2002 n. 256 "Interventi urgenti a favore del comparto agricolo colpito da eccezionali eventi atmosferici";

Considerato che i tecnici regionali dell'Ufficio Speciale per lo Sviluppo Agricolo e del Mondo rurale K4 di Roma, competenti per territorio, a seguito delle piogge alluvionali e grandinate verificatesi dall'1 al 10 novembre 2002, nel comune di Roma (località Ostia antica, Bagnoleto, Saline e Centro Giano) hanno provveduto alla delimitazione del territorio colpito e all'accertamento e valutazione dei danni arrecati;

Preso atto che sono stati accertati danni alle colture per un valore complessivo di € 2.379.520,00 e che tale importo incide per il 45,83 % della P.L.V. degli ortaggi il cui valore ordinario del territorio delimitato è pari ad € 4.589.832,00 e per il 100 % della P.L.V. della barbabietola e del prato pronto il cui valore ordinario è pari ad € 276.000,00 esclusa la produzione zootecnica;

Considerato che i danni accertati incidono sui bilanci aziendali, in relazione alle minori entrate per la mancata produzione, in misura superiore al rischio ordinario d'impresa, stabilito dalla legge 185/92 art.3 primo comma, nel 35% e che le aziende danneggiate non beneficiano d'indennizzi derivanti da assicurazione di tipo privato;

Ritenuto ai sensi del D.P.R. n.616/77 art. 70 - 4° comma, lettera a), di proporre al Ministero delle Politiche Agricole e Forestali la declaratoria di eccezionalità dell'evento calamitoso sopra citato ai fini della concessione dei benefici previsti dalla legge 14 febbraio 1992 n. 185, art.3, comma 1° e 2° lettere b) - c) - d) e art.4;



Considerato che per la particolare natura del territorio e la molteplicità delle produzioni interessate dalle avversità in questione, non è stato possibile osservare il termine fissato dall'art. 2 secondo comma della legge 185/92 e si è reso quindi necessario avvalersi della possibilità di proroga di 30 giorni prevista dalla legge 24 luglio 1993 n. 250 art. 7 comma 1 bis;

Tenuto conto che le aziende agricole ricadenti nel territorio delimitato possono presentare le domande per ottenere i benefici recati dall'art.3, comma 2, lettere b) c) e d) art.4 della legge 185/92 presso l' Ufficio Speciale K4 di Roma dell'Assessorato all'Agricoltura, solo a seguito della pubblicazione sulla G.U. del decreto di riconoscimento di eccezionalità di tali eventi calamitosi da parte del Ministero per le Politiche Agricole e Forestali;

Ritenuto che i sopra citati benefici alle aziende agricole dovranno essere concessi in conformità a quanto previsto dalla normativa vigente e con le modalità e nei limiti previsti dalla circolare ministeriale n. 7 del 28 maggio 1992 e dalla comunicazione della Commissione europea n. 02/C28/2000 relativa agli orientamenti comunitari per gli aiuti di stato per le calamità naturali.

All'unanimità

DELIBERA

In conformità con le premesse

Di proporre al Ministero delle Politiche Agricole e Forestali, ai sensi dell'art. 2 - comma 1° della legge 14/2/1992 n. 185 e ai fini della concessione dei benefici di cui all'art.3 comma 2° - lettere b) c) e d) e art.4 della medesima, la declaratoria di eccezionalità dei danni causati dalle piogge alluvionali e grandinate verificatesi dall'1 al 10 novembre 2002 che hanno colpito le produzioni di barbabietole, di prato pronto e ortive del territorio del comune di Roma (località Ostia antica, Bagnoletto, Saline e Centro Giano). I danni accertati, pari ad € 2.379.520,00 sono riportati nelle tabelle allegate e le stesse costituiscono parte integrante del presente atto.

Il presente provvedimento dovrà essere pubblicato sul Bollettino Ufficiale della Regione Lazio.

IL VICE PRESIDENTE: F.to Giorgio SIMEONI

IL SEGRETARIO: F.to Tommaso Nardini

f- 4 FEB. 2003




ALLEG. alla DELIB. N. 85
del 31 GEN. 2003

Q

ALLEGATO

Numero pagine : 17 + 1



MA



REGIONE LAZIO
Dipartimento Economico ed Occupazionale
Direzione Regionale "Agricoltura"
STRUTTURA POLIFUNZIONALE TERRITORIALE DI ROMA
Via Pianciari, 16 00185 Roma - Tel. 06/51686602 - Fax 06/51686629

23 DIC. 2002

00011644

**ALLA DIREZIONE REG.LE
AGRICOLTURA
AREA C**

SEDE

Oggetto: L. 185/92 relazione danni

Per i provvedimenti di competenza si trasmette, corredata dei prescritti modelli, la relazione inerente il danno da pioggia alluvionale e grandine del 01/11/2002 nel Comune di Roma località Ostia Antica, Bagnoletto, Saline e Centro Giano



U.S.D. - K4 ROMA
UNITA' ORGANIZZATIVA 1/A
LIVELLO CONSULENZA
PER IL 1° e 2° SO

Guati

AREA DECENTRATA AGRICOLTURA - RM
IL DIRIGENTE
(Maurizio MANCIOTTI)



N.B: in allegato rapporto informativo



REGIONE LAZIO

Dipartimento Economico ed Occupazionale
Direzione Regionale "Agricoltura"
STRUTTURA POLIFUNZIONALE TERRITORIALE DI ROMA 13 DIC. 2002
Via Pianciani, 16 00185 Roma - Tel. 06/51686602 - Fax 06/51686629

03011857

ALLA DIREZIONE REG.LE
AGRICOLTURA
AREA C

S E D E

**Oggetto: L. 185/92 integrazione alle relazioni danni relative agli eventi calamitosi del 01/11/02
10/11/02 (piogge alluvionali e grandine varie loc. Ostia) e del 14-15/11/02 (forte vento
in Comune di S. Marinella)**

Viste le relazioni inviate alla struttura in indirizzo in data 23/12/2002 con prot.
rispettivamente 11644 e 11645;

Visto l'art. 3 comma 1 della Legge 185 del 14/02/1992;

Il Dirigente della scrivente Area Decentrata Agricoltura di Roma

ATTESTA


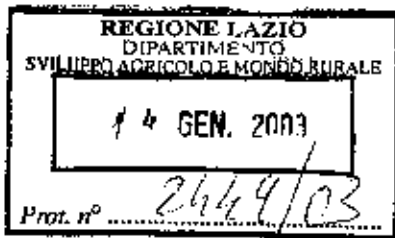
che nella norma le colture e le strutture danneggiate non beneficiano di indennizzi derivanti
da assicurazione di tipo privato.

U.S. CO. - FOR ENEMA
SINGOLA ORGANIZZATIVA Da
IL RESPONSABILE
(Dr. Fabio Garofoli)

Garofoli

AREA DECENTRATA AGRICOLTURA - RM
DIRETTORE DEL DIRIGENTE
(*Stefano MINCIOTTI*)





REGIONE LAZIO
Dipartimento Economico ed Occupazionale
Direzione Regionale "Agricoltura"
STRUTTURA POLIFUNZIONALE TERRITORIALE DI ROMA
Via Pianciani, 16 00185 Roma - Tel. 06/51686602 - Fax 06/51686629

000027

40 GEN 2003
ALLA DIREZIONE REG.LE
AGRICOLTURA
AREA C

SEDE

Oggetto: L. 185/92 integrazione alle relazioni danni relative agli eventi calamitosi del 01/11/02 10/11/02 (piogge alluvionali e grandine varie loc. Ostia) e del 14-15/11/02 (forte vento in Comune di S. Marinella)

- Viste le relazioni inviate alla struttura in indirizzo in data 23/12/2002 con prot. rispettivamente 11644 e 11645;
- Visto l'art. 3 comma 1 della Legge 185 del 14/02/1992;
- Vista la nota integrativa inviata in data 30/12/2002 prot. 11657;

Il Dirigente della scrivente Area Decentrata Agricoltura di Roma

DICHIARA



che di norma le aziende incluse nell'area delimitata ed interessata dalle calamità naturali di cui all'oggetto:

1. per il tipo di coltura effettuata non sono assicurate con i fondi previsti dal Consorzio di Difesa; a tale merito il Consorzio stesso, al momento, non può desumere se nelle zone vi siano agricoltori assicurati ma lo dichiarerà all'atto di una eventuale richiesta di intervento;
2. che, di norma, le aziende danneggiate non prevedono ordinamenti produttivi di tipo zootecnico e che le colture danneggiate non interessano produzioni destinate alla zootecnia.

U.S.D. - 104 ROMA
UNIONE CONSORTILIAVA 1/2
IL RESPONSABILE
(Dr. Paolo Gelsoli)

AREA DECENTRATA AGRICOLTURA - RM
IL DIRIGENTE
(Maurizio MINCIOTTI)

Primi 15/11/2002

15/11/02



REGIONE LAZIO
Dipartimento Economico ed Occupazionale
STRUTTURA POLIFUNZIONALE TERRITORIALE DI ROMA

6/11/02

15 NOV. 2002

00010534

DIRETTORE DIPARTIMENTO SVILUPPO AGRICOLA E MONDO RURALE
15 NOV. 2002
Prot. N° <i>3547/11/DIR</i>

**Direttore della Direzione Regionale
Agricoltura
Dott. Alberto Cerroni**

**SEDE
Fax 73372**

**RELAZIONE TECNICA DI SOPRALLUOGO ESEGUITO IN DATA 14/11/02 PER LA
VERIFICA DEI DANNI CAUSATI DAL NUBIFRAGIO VERIFICATOSI IN DATA
31/10/02 - 01/11/02 ZONA DI OSTIA**

I sottoscritti PP.AA. Edmondo Armati, Elena Fontana, Alberto Marinelli, e Dott. Fabio Genchi, in servizio presso USDA K4 di Roma in data 14/11/02 si sono recati nella zona di Ostia per esperire un sopralluogo preliminare di verifica dei danni causati alle colture agrarie ed alle strutture aziendali causati dal nubifragio abbattutosi nella zona in data 31/10/02 - 01/11/02.

Il sopralluogo è stato effettuato in base alla richiesta telefonica del Dott. Alberto Cerroni, Direttore della Direzione Agricoltura del Dipartimento Economico ed Occupazionale e sulla base della segnalazione del XIII° Municipio di Roma competente territorialmente pervenuta via fax in data 08/11/02 ed acquisita al prot. 12517.

Sono stati avviati contatti telefonici con la segreteria della Presidenza del XIII° Municipio ed in occasione del sopralluogo sono stati consegnati all'Ufficio di Presidenza gli stampati atti alla denuncia dei danni da compilarsi a cura degli agricoltori interessati. Il XIII° Municipio ha messo a disposizione dei funzionari regionali, per la giornata, un geometra del servizio tecnico con la collaborazione del quale è stata effettuata una prima individuazione cartografica dell'area di danno acquisendo, peraltro, uno stralcio del quadro d'unione ed individuando i fogli catastali presumibilmente interessati.

I fogli catastali risultano essere i seguenti: 1076-1067-1071-1070-1072-1073-1068-1069-1103-1104-1105-1107-1108-1110 corrispondenti alle località Ostia Antica, Bagnoletto, Saline, Centro Giano.

I sottoscritti, successivamente, accompagnati dal Geometra comunale, si sono recati presso alcune note e grandi aziende orticole per una prima verifica visiva dei danni. Le aziende visitate sono: Az. Della Porta Antonio (50 Ha), Az. Deodati Marco (6 Ha), Az. Orlando Cosimo (7 Ha) ricadenti in località Bagnoletto posta in posizione centrale rispetto all'area interessata dall'evento atmosferico.

Le aziende visitate sono coltivate ad ortaggi da taglio (bieta, spinacio, cicoria, etc.) ed ortaggi da raccolta (melanzana, peperone, broccolo, carota) tutte colture presenti al momento del nubifragio.





REGIONE LAZIO

Dipartimento Economico ed Occupazionale

STRUTTURA POLIFUNZIONALE TERRITORIALE DI ROMA

RELAZIONE TECNICA DEI DANNI CAUSATI DAL NUBIFRAGIO E GRANDINE VERIFICATOSI IN DATA 01/11/02 NELLA ZONA DI OSTIA E ORDINANZA DEL SINDACO DEL 07/11/2002.

Nella giornata del primo di novembre del 2002 nel comune di Roma, nelle località Ostia Antica, Bagnoletto, Saline, Centro Giano, a causa delle abnormi precipitazioni, si è verificato l'innalzamento del livello delle acque nei fossi e nei canali con conseguente straripamento nei terreni circostanti seguita da una grandinata di notevole intensità..

Il fenomeno dell'allagamento dei terreni si è concluso in data 10/11/2002.

A seguito delle prime segnalazioni pervenute a questo ufficio si è provveduto ad effettuare un primo sopralluogo in data 14/11/2002, nel quale sono stati effettuati i primi rilievi.

Di tale accertamento è stata inviata una prima relazione alla Direzione Regionale Agricoltura in data 15/11/2002 con protocollo n°10534.

La presente relazione rappresenta quindi la continuazione e conclusione della precedente comunicazione.

La zona interessata risulta compresa nei seguenti fogli catastali:

1076-1067-1071-1070-1072-1073-1068-1069-1103-1104-1105-1107-1108-1110, con una S.A.U. pari a circa ha 1400.

In data 07/11/2002, a seguito dell'ordinanza del Sindaco di Roma protocollo n° 58700 nella zona veniva vietata la commercializzazione e il consumo umano dei prodotti orticoli provenienti dalle località precedentemente menzionate, ordinanza revocata con atto del Sindaco n° 64050 a seguito del fonogramma n° 3684 del 2/12/2002 del competente servizio dell'Azienda USL RM D-SIAN.

Nella zona la maglia produttiva prevalente è costituita da aziende diretto coltivatrici di consistenza medio piccola, con presenza comunque di aziende con superfici superiori sia ad indirizzo orticolo sia cerealicolo-zootecnico.

Nella zona, al momento del danno, erano presenti le seguenti coltivazioni:

ortaggi in pieno campo ed in serra;

grano duro;

barbabietola;

cece;

erba medica;

erbai poltiti.

Inoltre nella zona erano presenti anche ha 10.00.00 di tappeto erboso da commercializzarsi in rotoli.



Ministero
Agricoltura e delle Foreste
S.I.A.M.

mod. 7

INDIVIDUAZIONI INTERVENTI LEGGE 185/92

Roma 12/3/02

PROV. LAZIO
CITTA' ROMA
CATEG. PROG. ALVUONALI

DATI	TIPOLOGIA DI INTERVENTO (*)
POSIZIONE	art. 3 comma 2 : di cui alle lettere: <u>B C D</u>
STRUTTURE AZIENDALI	di cui alle lettere: _____ art. 3 comma 3 :
STRUTTURE INTERAZIENDALI	di cui alle lettere: _____
OPERE DI BENEFICA	di cui alle lettere: _____

Indicare la lettera in corrispondenza del caso

art. 3 comma 2 di cui lettere:

- a) piccoli interventi;
- b) contributi in conto capitale per la ricostituzione dei capitali di conduzione;
- c) pratici, a tasso agevolato e ad ammortamento quinquennale, per la ricostituzione dei capitali di conduzione;
- d) pratici quinquennali di esercizio erogati a tasso agevolato;
- e) concessione di mutui decennali, a tasso agevolato, per il ripristino, la ricostruzione e la ristrutturazione delle strutture fondiarie aziendali. In alternativa, concessione di contributi in conto capitale;
- f) pratici quinquennali di esercizio, a tasso agevolato, a favore delle cooperative, che abbiano subito danni finanziari a causa delle minori entrate conseguenti alle riduzioni dei contributi dei soci, titolari di aziende danneggiate dagli eventi calamitosi;
- g) concessione dei contributi di cui all'art. 9 della legge n. 390/81.

art. 3 comma 3 di cui lettere:

- a) ripristino strade interpoderali, opere di approvvigionamento idrico ecc....;
- b) ripristino opere pubbliche di beneficio ecc....;

U.B.D. - ICA ROMA
UNITA' ORGANIZZATIVA 146
IL RESPONSABILE
Dr. Paolo [firma]

AREA DECENTRATA AGRICOLTURA - RM
IL DIRIGENTE
(Maurizio MINCIOTTI)



Spillare a cura del (CAF)
spedizioni (prev. 48P) _____
Prov. _____

ACCORDAMENTO DEGLI EVENTI CALAMITOSI
(compilare un modello per ciascun evento)

Roma li 20 dicembre 2002

REGIONE LAZIO
PROVINCIA ROMA

EVENTO CALAMITOSO:

- | | |
|---|---|
| <input checked="" type="checkbox"/> 1 GRANDINE | <input type="checkbox"/> 7 VENTI SCIROCCO/SSI |
| <input type="checkbox"/> 2 GRANDINE | <input type="checkbox"/> 8 TERREMOTO |
| <input type="checkbox"/> 3 PIOGGE VIBRANTISSIME | <input type="checkbox"/> 9 TRONCA D'ARBA |
| <input type="checkbox"/> 4 STCCATA | <input type="checkbox"/> 10 FRINATE |
| <input type="checkbox"/> 5 ROCCHE IN MOVIMENTO | <input type="checkbox"/> 11 VENTI IMPETUOSI |
| <input checked="" type="checkbox"/> 6 PIOGGE SQUANTONELLI | <input type="checkbox"/> 12 MAREGGIATE |

DATA:


periodo: dal 01/11/2002 al 01/11/2002
da _____ a _____
da _____ a _____
quindi _____

note: A seguito all'ordinanza Sindacale n° 58700 del 07/11/2002 si è verificato un fermo vendita degli ortaggi provenienti dalle coltivazioni site nella zona.
Ordinanza revocata con atto del sindaco n° 64050 , a seguito del fogliogramma n° 3884 del 02/12/2002 della Asl RM- D - SIAN

COMUNE DI ROMA
UFFICIO REGIONALE AGRICOLTURA
P.T.A.R. (P.T.A.R. Roma) (P.T.A.R. Roma)
(P.T.A.R. Roma) (P.T.A.R. Roma)
Giulio



AREA DECENTRATA AGRICOLTURA - RM
R. 1.1.1.1
M. 1.1.1.1



MINISTERO
dell'Agricoltura e delle Foreste
S.T.S.2.

00/00/0000

RES.ORG
PROVVISORIA
TURNO

STIVA DEI CASI.
CASI ALLA SEZIONE INTERDEPARTIMENTALE
E ALLE SEZIONI DI BONTA'

Imposti in F.M.C.:

NUM.	SPECIE DEL CASO	NUMERO	IMPORTE CASO	DESCRIZIONE CASO	IN CARA DEL N.º SEZ. CASO ALLEGATO
01	ALLE SEZIONI INTERDEPARTIMENTALI E ALLE SEZIONI DI BONTA'	10			
02	ALLE SEZIONI DI BONTA'	20			


NOTE:

Protocollo:



MINISTERO F. F.M.C.

AREA DECENTRALIZZATA ROMA - RM



Stampa
G. G. G.

000000000

MURISTRO
dell'Ag. Fallure e delle Perone
d. n. n. n.

PROF. ...
...
...

CONSIGLIO DI AMMINISTRAZIONE
SOCIETA' ...

... in ...

Prodotto ...

CD.	NATURA DEL ...	QUANTITA'	TIPOLOGIA ...	DESCRIZIONE ...	IN ... DEL ... VALORE ...
01
02
03
04
05
06
07



Procedere

AREA DE ...
...
...



...
...

REGIONE LAZIO
Assessorato Agricoltura
Area Decentrata Agricoltura di Roma
Roma loc. XIII Municipio evento

Allusione Grandine 1/11/02 e Ordinanza Comune di Roma del 7/11/02

Partita e Fertilità da Dr. Basilio Burgo - Seom Gianni Rocchi
nel Comune di Roma

Stima dei danni alla Produzione Agricola

Produzione ordinaria

Ortaggi in PIANO Campo									
Foglio	SAU	Superficie	Prod	Prod	Prezzo	Valore Totale	% Danno produzione	Valore Perdute	
1067	colture Ha	da irrigate	ha	Totale	Uz.				
SAU fogli	145,69	145,69	240	35205,8	65	2.288.364	49%	1.029.764	
Stadio Fenologico	8,42	8,42	240	3020,9	65	131.362	45%	59.136	
42.12 Raccolta	3,14	3,14	240	753,8	65	48.964	53%	25.962	
52.78 Raccolta	1,79	1,79	240	429,8	65	27.924	57%	15.917	
Totale	160,04	160,04		38.410		2.495.624	46,25%	1.130.780	

Ortaggi Duro									
Foglio	SAU	Superficie	Prod	Prod	Prezzo	Valore Totale	% Danno produzione	Valore Perdute	
1067	colture Ha	da irrigate	ha	Totale	Uz.				
SAU fogli	108,65	95,89	35	3733	28,00	104.517	0%		
Stadio Fenologico	30	10,50	35	1050	14,00	14.700	0%		
64.46 Pre semina	24,3	21,87	35	351	28,00	9.844	0%		
42.12 Pre semina	13,22	13,22	35	460	28,00	12.956	0%		
52.78 Pre semina	174,17	147,38	35	6088	25,69	156.987	0,00%		
Totale									

IL RESPONSABILE DEL PROCEDIMENTO
Dr. Basilio Burgo



AREA DECENTRATA AGRICOLTURA DI ROMA - RM

Handwritten signature

Handwritten signature
15/11/02

REGIONE LAZIO
 Assessorato Agricoltura
 Area Decentralizzata Agricoltura e Roma
 Roma loc. XII Municipio evento

Atti n. 11/02 e Ordinanza Comune di Roma del 7/11/02

Perizia effettuata da Dr. Babilio Burgo - Geom. Gianni Rzochi
 nel Comune di Roma

Stima dei danni alla Produzione Agricola

Produzione ordinaria

Erba Medica		SAU	Superficie danneggiata	Prod. Totale	Prezzo	Valore Totale	% Danno produzione	Valore Perduto
Foglio	Stadio Fenologico	% Danno	SAU coltura Ha	Prod. Totale	Uq.			
1067	325,96 in produzione	90%	32,9	29,52	65	2788	10	27.880
1072	82,76 in produzione	90%	1,37	1.233	85	1.645	10	1.645
1073	35,84 in produzione	90%	33,07	29.753	55	26.085	19	26.110
Totale			67,24	60.519		67.164		67.164

Erba Miele		SAU	Superficie danneggiata	Prod. Totale	Prezzo	Valore Totale	% Danno produzione	Valore Perduto
Foglio	Stadio Fenologico	% Danno	SAU coltura Ha	Prod. Totale	Uq.			
1076	9,12 Post semina	100%	9,12	70	838,4	7	4.469	30%
1072	82,76 Pre semina	100%	17,23	70	1208	7	8.443	0%
1067	325,96 Pre semina	100%	20,13	70	1.409,1	7	9.864	0%
Totale			46,48	3.249		22.776		1.341

Cecce		SAU	Superficie danneggiata	Prod. Totale	Prezzo	Valore Totale	% Danno produzione	Valore Perduto
Foglio	Stadio Fenologico	% Danno	SAU coltura Ha	Prod. Totale	Uq.			
1067	325,96 Pre semina	100%	19,75	12	129	20	2.590	0%
1072	82,76 Pre semina	100%	2,27	12	27,24	30	545	0%
Totale			19,02	14,02		3.134,80		

IL RESPONSABILE DEL PROCEDIMENTO

Dr. Babilio Burgo

[Signature]

[Signature]

AREA DECENTRALIZZATA AGRICOLTURA - ROMA



REGIONE LAZIO
 Assessorato Agricoltura
 Area Decentrata Agricoltura di Roma
 Roma loc XIII Municipio evento

Perizia effettuata da P.A. Elena Fontana e P.A. Edmondo Anneli
 nel Comune di Roma

Attestazione Grandine 1/11/02 e Ordinanza del 7/11/02

Silva del danno alla Produzione Agricola

Produzione ordinaria

Ortaggi in Pieno Campo										
Foglio	SAU Foglio	Stadio Fenologico	% Danno	SAU coltura Ha	Superficie danneggiata Ha	Prod. (t)	Prod. (t/ha)	Prezzo Totale Un.	Valore Totale	Valore Perduto
1068	181,4	Raccolta / Pre semina	100%	62,58	62,58	240	18019,2	65	876.248	438.312
1069	52,37	Raccolta / Pre semina	100%	47,13	47,13	240	11311,2	65	735.228	330.853
1103	259,35	Raccolta / Pre semina	100%	12,97	12,97	240	3112,8	65	202.332	111.283
1104	229,91	Raccolta	100%	11,5	11,5	240	2750	65	178.400	91.434
Totale				134,16	134,16	320	33.203		2.893.208	972.880,80

Giugno Duro										
Foglio	SAU Foglio	Stadio Fenologico	% Danno	SAU coltura Ha	Superficie danneggiata Ha	Prod. (t)	Prod. (t/ha)	Prezzo Totale Un.	Valore Totale	Valore Perduto
1068	181,4	Pre semina	100%	47,05	47,05	35	1087,23	28	45.403,00	0%
1069	52,37	Post semina	90%	5,24	3,14	30	157,2	14	2.200,80	0%
1103	259,35	Pre semina	35%	130	45,60	35	4550	15	68.250,00	0%
1104	229,91	Pre semina	100%	120	120,00	35	4200	5	63.000,00	0%
1106	97,7	Post semina	70%	45	31,50	32	3440	5	21.800,00	0%
1107	10,11	Post semina	100%	5,11	5,11	32	163,52	15	2.452,80	0%
Totale				362,7	253,80	34,50	12167,97	16,76	203.808,60	0,00%



IL RESPONSABILE DEL FACCENDAMENTO
 Per Agr. Elena Fontana
Elena Fontana

IL RESPONSABILE DEL FACCENDAMENTO
 Per Agr. Edmondo Anneli
Edmondo Anneli

AREA DECENTRATA AGRICOLTURA DI ROMA - RM
 (Stampa illeggibile)
[Firma illeggibile]

REGIONE LAZIO
Assessorato Agricoltura
Aree Decentrate Agricoltura di Roma
Roma s.c. XIII Municipio evento

Alluvione Grandine 1/11/02 e Coerenza del 7/11/02

Perizia effettuata da P.A. Elena Fontana e P.A. Edmondo Armati
nel Comune di Roma

Silva del danno alla Produzione Agricola

Produzione ordinaria

Foglio	Superficie	SAU	% Danno	Superficie	Prod. Totale	Prezzo	Valore Totale	% Danno produzione	Valore Perduto
1008	259,35	45	30%	15,5	65	3026	30260	16%	5.737,5
Totale	46	46		15,5	65	3026	30260	16%	5.737,5

IL RESPONSABILE DEL PROCEDIMENTO
Per. Agr. Elena Fontana

Elena Fontana

IL RESPONSABILE DEL PROCEDIMENTO

Per. Agr. Edmondo Armati

Edmondo Armati

Foglio	SAU	% Danno	Superficie	Prod. Totale	Prezzo	Valore Totale	% Danno produzione	Valore Perduto	
1008	181,4	100%	23,12	70	1.616	7	11.326,80	10%	
Totale	112,12		107,87	70	7.616	7	66.428,80	23,38%	12.403



AREA LAZIO - ROMA - P.M.

[Signature]

[Signature]

Foglio	SAU	% Danno	Superficie	Prod. Totale	Prezzo	Valore Totale	% Danno produzione	Valore Perduto
1008	191,4	40%	4,00	1	9,00	42000	40%	168000
Totale	19,00		4,00	1	10,00	420.000	40%	168.000

Foglio	SAU	% Danno	Superficie	Prod. Totale	Prezzo	Valore Totale	% Danno produzione	Valore Perduto	
1008	161,4	100%	19,80	12	237,60	20	4.782	0%	
Totale	19,80		19,80	12	237,60	20	4.782	0%	0

Foglio	SAU	% Danno	Superficie	Prod. Totale	Prezzo	Valore Totale	% Danno produzione	Valore Perduto	
1105	97,7	100%	30	600	18000	6	108.000	100%	
Totale	30,00		30	600	18000	6	108.000	100%	108000

