

** TIPO ATTO DG

34 / 883)

~~562~~
Modifica deliberazioni di G.R. nn. 1536, 1537, 1538, 1539, 1540, 1541, 1542 del 21.11.2002, n. ~~54~~ del 24.1.2003, n. 371 del 24.4.2003 e loro successive modificazioni, concernenti rispettivamente "Approvazione Piani d'Area di attuazione dell'Asse III "Valorizzazione dei sistemi locali" - Occup Obiettivo 2 (2000-2006) Lazio. Ambiti territoriali 1, 3, 4, 5, 6, 8, 9, 7 e 2.

** TIPO ATTO DG

D.G.R. n° 54/03

RETIFICATA

CON D.G.R.

n° 860/03

OGGETTO: Approvazione Piano d'Area di attuazione dell'Asse III "Valorizzazione dei Sistemi locali" del DOCUP Obiettivo 2 (2000/2006) - Ambito territoriale n. 7

La Giunta regionale

Su proposta dell'Assessore al Bilancio, Programmazione e Risorse Comunitarie;

VISTA la delibera del Consiglio regionale 28 marzo 2002, n. 393, di ratifica del Documento unico di programmazione (DOCUP) Obiettivo 2 (2000/2006);

VISTA la delibera del Consiglio regionale 15 aprile 2002, n. 462, di ratifica del Complemento di programma del Documento unico di programmazione (DOCUP) Obiettivo 2 (2000/2006);

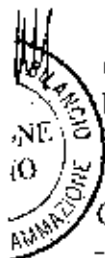
VISTA la delibera della Giunta regionale 22 marzo 2002, n. 366, di nomina dei Responsabili di misura e del Responsabile del coordinamento della gestione dell'Asse III;

VISTA la delibera della Giunta regionale 5 luglio 2002, n. 893, di ratifica del Protocollo d'Intesa tra la Regione e gli Enti locali per la definizione dei Piani d'Area dei nove Sistemi territoriali;

CONSIDERATO che il Piano d'Area è definito quale programma di cooperazione territoriale sulla base delle misure indicate dall'Asse III, e quale strumento di programmazione finanziaria degli interventi da realizzare in ciascun ambito territoriale;

CONSIDERATO

- che le modalità di attuazione dell'Asse III prevedono che i beneficiari finali delle singole misure presentino le proposte degli interventi da inserire nella prima stesura dei Piani d'area entro il termine del 25 gennaio 2001, secondo una modulistica preventivamente predisposta e notificata agli interessati in sede di sottoscrizione dei Protocolli d'Intesa;
- che la Regione, sulla base delle proposte pervenute ha avviato l'attività prevista per la definizione dei Piani d'Area attraverso l'assunzione delle decisioni connesse alla validazione dei progetti ed alla verifica della effettiva capacità degli stessi di consentire il raggiungimento degli obiettivi specifici per lo sviluppo integrato del sistema territoriale di riferimento;
- che per la definizione dei Piani d'Area la Regione si avvale dell'assistenza tecnica prestata dall'Agazia Sviluppo Lazio SpA;
- che a seguito di tale attività le strutture regionali responsabili dell'attuazione delle singole misure e sottomisure hanno predisposto la valutazione finalizzata ad individuare gli interventi da inserire nella prima stesura dei Piani d'Area coerenti con gli obiettivi definiti nel succitato Protocollo d'Intesa e conformi ai criteri definiti dal Complemento di Programmazione;
- che il Complemento di Programma prevede che nella fase di avvio la selezione venga rivolta prevalentemente all'individuazione delle proposte relative alle realizzazioni in corso, alle opere immediatamente cantierabili comprendenti anche i completamenti funzionali, con l'obiettivo di inserire nella prima stesura dei Piani d'Area iniziative che possano certificare l'inizio dei lavori entro 180 giorni dalla approvazione dei piani medesimi;



-che le risultanze preliminari della selezione effettuata sono state illustrate ai rappresentanti delle Amministrazioni provinciali nella riunione svoltasi in data 30 aprile 2002 presso l'Assessorato al Bilancio Programmazione e Risorse Comunitarie della Regione;

-che nella medesima riunione sono state approfondite le funzioni ed i compiti delle procedure di concertazione finalizzate all'approvazione dei Piani d'area e le modalità di funzionamento dei Tavoli di concertazione di ciascun ambito territoriale, mediante l'approvazione del Regolamento del Tavolo di Concertazione;

CONSIDERATO

- che l'Ambito territoriale n.7, comprende i seguenti comuni:

in obiettivo 2: Albano Laziale (parte), Ariccia (parte), Ardea, Pomezia (parte), Roma - XII circoscrizione (RM); Aprilia, Cisterna di Latina, Sermoneta, Sezze, Latina (parte), Priverno, Pontinia, Terracina (parte), Sonnino (LT);

in regime di sostegno transitorio: Pomezia (altro), Velletri, Lariano (RM); Rocca Massima, Norma, Cori, Bassiano, Latina (altro), Roccaporga, Maenza, Prossedi, Roccasocca dei Volsci (LT).

- che nel Protocollo d'Intesa dell'Ambito territoriale n.7 vengono individuati come obiettivi da perseguire:

il perseguimento di strategie di intervento tese a sostenere gli investimenti e ad attrarre capitali esterni, per la salvaguardia ed il mantenimento dei livelli occupazionali, rafforzando sul territorio le attività di ricerca e innovazione tecnologica che strutture altamente qualificate possono offrire al sistema produttivo;

l'attuazione di iniziative pubbliche indirizzate prevalentemente alla realizzazione della rete di infrastrutture, materiali ed immateriali, che rendano l'ambiente favorevole alla competitività delle imprese ed allo sviluppo dell'occupazione.

che per l'Ambito territoriale n.7 è stata predisposta una proposta di Piano d'Area, allegata alla presente deliberazione di cui è parte integrante, che esplicita gli obiettivi di sviluppo individuati dal Protocollo d'Intesa, i settori e le tipologie di azioni in cui s'intendono concentrare gli interventi, la connessione con ulteriori programmi di sviluppo locale, ed individua l'elenco dei progetti da finanziare con le annualità 2001-2002;

- che la proposta di Piano d'Area dell'ambito territoriale n.7 è stata presentata in data 30 luglio 2002 al relativo Tavolo di concertazione presieduto dal Presidente della Provincia di Latina, giusta delega dell'Assessore al Bilancio, Programmazione e Risorse Comunitarie della Regione Lazio (prot. n.158/SP del 30/07/02), risultando approvata;

- che nel corso della concertazione sono state date ampie delucidazioni e motivazioni rispetto alle proposte inoltrate e non ammesse a finanziamento per l'annualità 2001/2002, di cui all'elenco allegato;

- che il Piano d'Area è stato oggetto di confronto con il Partenariato economico-sociale a livello territoriale svoltosi in data 27.11.2002, tra l'Assessore Attività Produttive della Provincia di Latina, nella qualità di Presidente del Tavolo di concertazione giusta delega dell'Assessore al Bilancio, Programmazione e Risorse Comunitarie della Regione Lazio (prot. n. 221/SP del 23/10/02) e le rappresentanze territoriali degli imprenditori e dei sindacati;



CONSIDERATO che il Piano d'Area, quale programma di cooperazione territoriale deve essere sottoscritto da tutti i soggetti interessati quale atto di condivisione di obiettivi;

RITENUTO di dover notificare la presente deliberazione alle Amministrazioni provinciali di Roma e di Latina affinché provvedano entro il termine di trenta giorni dalla notifica ad acquisire la sottoscrizione del Piano d'Area di tutti i soggetti coinvolti;

CONSIDERATO che per i soggetti attuatori dei progetti finanziati nell'annualità 2001-2002, la sottoscrizione del Piano d'Area costituisce impegno al finanziamento della partecipazione pubblica locale per la realizzazione dei progetti medesimi;

CONSIDERATO che le strutture Responsabili di misura provvederanno, sulla base delle procedure di attuazione previste dal Complemento di Programmazione, ad assumere gli impegni relativi ai progetti finanziati;

CONSIDERATO infine che le stesse strutture Responsabili di misura, potranno fornire le motivazioni riguardo alle proposte inoltrate e non ammesse a finanziamento per l'annualità 2001/2002, sulla base della documentazione depositata presso i propri uffici;

CONSIDERATO che si possa procedere all'aggiornamento dei Piani d'Area con la ripartizione delle risorse previste per le annualità 2003-2004, stabilendo il termine del 31 Marzo 2003 entro e non oltre il quale i soggetti attuatori interessati dovranno inviare le proposte attraverso apposito modello di richiesta predisposto dall'Autorità di gestione del DOCLP ob.2 2000-2006 e che verrà pubblicato sul sito web regione.lazio.it;

RITENUTO di pubblicare la presente deliberazione sul Bollettino Ufficiale della Regione e sul sito web regione.lazio.it;

All'unanimità

DELIBERA

1. è approvato il Piano d'Area di attuazione dell'Asse III "Valorizzazione dei Sistemi locali" del DOCLUP Obiettivo 2 (2000/2006) – Ambito territoriale n. 7 parte integrante della presente deliberazione;
2. il Piano d'Area verrà sottoscritto da tutti i soggetti interessati, come previsto dal Complemento di programma, quale atto di condivisione di obiettivi;
3. per la Regione Lazio il Piano è sottoscritto dall'Assessore al Bilancio, Programmazione e Risorse Comunitarie – Andrea Augello;
4. per i soggetti attuatori dei progetti finanziati nell'annualità 2001-2002, la sottoscrizione del Piano d'Area costituisce impegno al finanziamento della partecipazione pubblica locale per la realizzazione dei progetti medesimi;
5. di notificare la presente deliberazione alle Amministrazioni provinciali di Roma e di Latina affinché provvedano entro il termine di trenta giorni dalla notifica ad acquisire la sottoscrizione del Piano d'Area di tutti i soggetti interessati;
6. le strutture Responsabili di misura provvederanno, sulla base delle procedure di attuazione previste dal Complemento di Programmazione, ad assumere gli impegni relativi ai progetti finanziati;


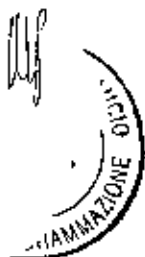


7. di prendere atto dell'elenco delle proposte non ammesse a finanziamento per l'annualità 2001/2002 in allegato e parte integrante della presente deliberazione;
8. di procedere all'aggiornamento dei Piani d'Area con la ripartizione delle risorse previste per le annualità 2003-2004 e stabilire il termine del 31 Marzo 2003 entro e non oltre il quale i soggetti attuatori interessati dovranno inviare le proposte attraverso apposito modello di richiesta predisposto dall'Autorità di gestione del DOCLP ob.2 2000-2006 e che verrà pubblicato sul sito web regione.lazio.it;
9. di pubblicare la presente deliberazione sul Bollettino Ufficiale della Regione e sul sito web regione.lazio.it

IL SEGRETARIO:
F.to Tommaso Nardini

IL PRESIDENTE
F.to Francesco STORACE

IL PRESIDENTE: F.to Francesco STORACE
II. SEGRETARIO: F.to Tommaso Nardini





ALLEG. alla DGR. N. 54
DEL 26 GEN 2003

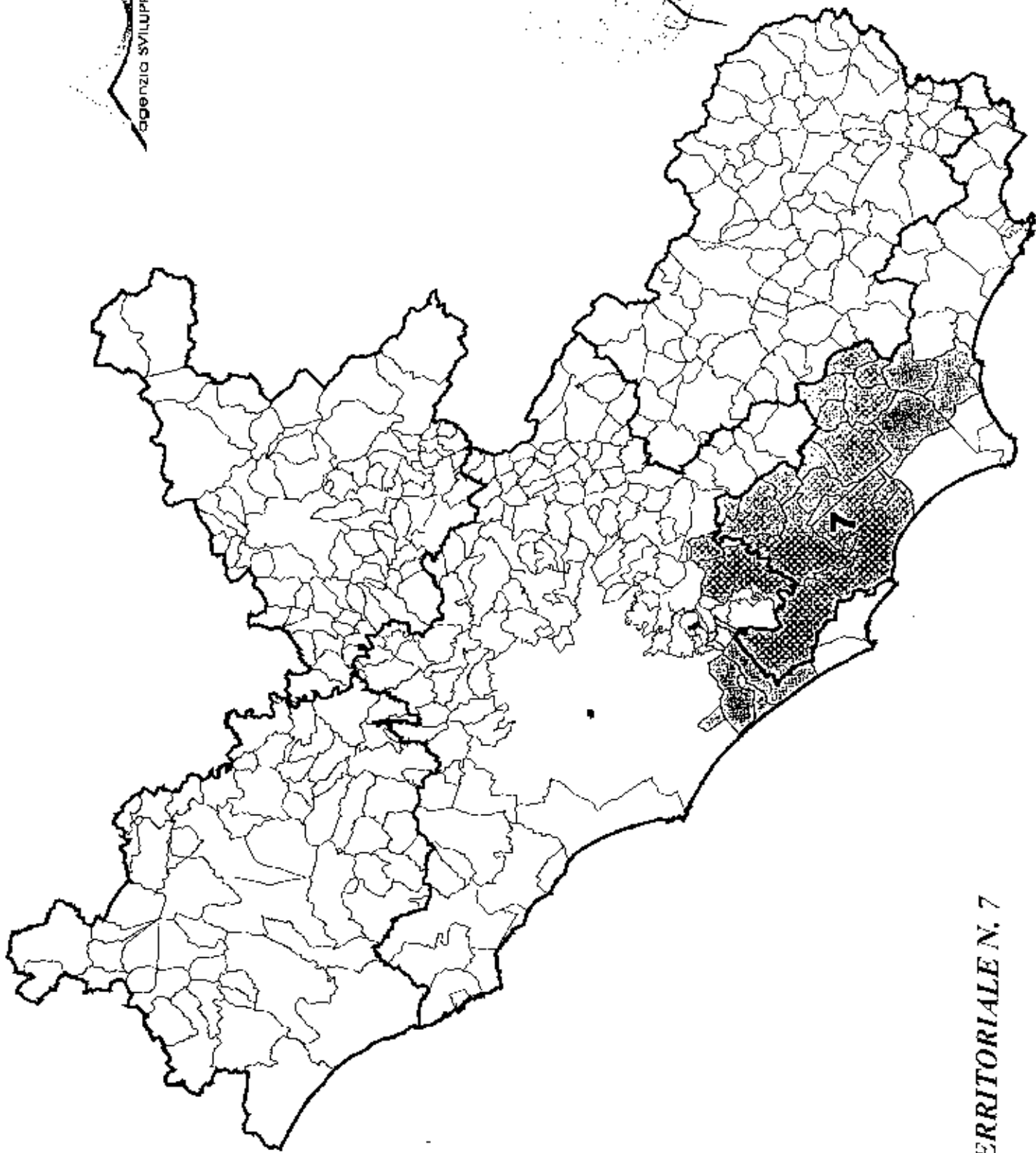


REGIONE LAZIO
DOCUP OBIETTIVO 2 2000-6
ASSE III "VALORIZZAZIONE DEI SISTEMI LOCALI"
AMBITO TERRITORIALE N. 7
PIANO D'AREA

AGGIORNAMENTO 08/01/2003

Il presente documento è costituito da 19 pagine
L'Assessore
Andrea Angelillo





AMBITO TERRITORIALE N. 7

AMBITO TERRITORIALE N. 7

| N. | Comuna | Prov. | Pop. 1996 | Obiettivo U.E. | Sistema Lavori Locali | Consorzio ASI | Comunità Montana | Area Nazionale Preferita | Patto Territoriale | PRUSST | Pr. Integrale Ambiente-Cultura Turidano | Pi. Int. Liborale | Pi. Integrale Turismo Montano |
|----|--------------------------|-------|-----------|--------------------|-----------------------|---------------|------------------|--------------------------|--------------------|----------|---|-------------------|-------------------------------|
| 1 | Albano Laziale-parte | Roma | 200 | Ob.2 | Velletri | | | P.S. Castelli Romani | Pomezia | Lanuvio | | | |
| 2 | Ardea | Roma | 25.085 | Ob.2 | Roma | Roma/Latina | | sic | Pomezia | Lanuvio | | * | |
| 3 | Ardea-parte | Roma | 700 | Ob.2 | Velletri | | | P.S. Castelli Romani | Pomezia | Lanuvio | | | |
| 4 | Lariano | Roma | 9.439 | Sost.trans.-87.3.c | Velletri | | | P.S. Castelli Romani | | Ciampino | | | |
| 5 | Pomezia-entro | Roma | 17.799 | Sost. T2/19 | Roma | Roma/Latina | | zps | Pomezia | Lanuvio | | * | |
| 6 | Pomezia-parte | Roma | 24.624 | Ob.2 | Roma | Roma/Latina | | | Pomezia | Lanuvio | | | |
| 7 | Roma-parte 2 (X. Circo.) | Roma | | Ob.2 | Roma | | | | Pomezia | Lanuvio | | | |
| 8 | Velletri | Roma | 48.455 | Sost.trans.-87.3.c | Velletri | Roma/Latina | | P.S. Castelli Romani | | Ciampino | | | |
| 9 | Aprilia | LT | 55.355 | Ob.2-87.3.c | Aprilia | Roma/Latina | | | Nord-Pontina | Lanuvio | | | |
| 10 | Basiglio | LT | 1.808 | Sost.trans.-87.3.c | Latina | | Monti Lepini | zps | Nord-Pontina | | S.T.I.L.E. | | |
| 11 | Sistema di Latina | LT | 32.363 | Ob.2-87.3.c | Latina | Roma/Latina | | M.N. Giardino di Ninfa | Nord-Pontina | Lanuvio | | | |
| 12 | Cori | LT | 10.567 | Sost.trans.-87.3.c | Cori | | Monti Lepini | zps | Nord-Pontina | | S.T.I.L.E. | | |
| 13 | Latina-parte | LT | 6.955 | Ob.2-87.3.c | Latina | Roma/Latina | | sic | Nord-Pontina | | | * | |
| 14 | Latina-altra | LT | 105.724 | Sost.trans.-87.3.c | Latina | Roma/Latina | | sic | Nord-Pontina | | | * | |
| 15 | Marozza | LT | 3.047 | Sost.trans.-87.3.c | Priverno | | Monti Lepini | zps | | | S.T.I.L.E. | | |
| 16 | Norma | LT | 3.897 | Sost.trans.-87.3.c | Latina | | Monti Lepini | zps | Nord-Pontina | | S.T.I.L.E. | | |
| 17 | Ponfina | LT | 12.708 | Ob.2 | Tuscaneta | Roma/Latina | | zps | Nord-Pontina | | S.T.I.L.E. | | |
| 18 | Priverno | LT | 13.905 | Ob.2-87.3.c | Priverno | Roma/Latina | | zps | Nord-Pontina | | S.T.I.L.E. | | |
| 19 | Prosesti | LT | 1.346 | Sost.trans.-87.3.c | Priverno | | Monti Lepini | zps | Nord-Pontina | | S.T.I.L.E. | | |
| 20 | Rocca Massima | LT | 1.145 | Sost.trans.-87.3.c | Cori | | Monti Lepini | zps | Nord-Pontina | | S.T.I.L.E. | | |
| 21 | Roccapopa | LT | 4.398 | Sost.trans.-87.3.c | Priverno | | Monti Lepini | zps | Nord-Pontina | | S.T.I.L.E. | | |
| 22 | Roccasecca dei Vesovi | LT | 1.200 | Sost.trans.-87.3.c | Priverno | Roma/Latina | | | Nord-Pontina | | S.T.I.L.E. | | |
| 23 | Semineta | LT | 6.726 | Ob.2-87.3.c | Latina | Roma/Latina | | zps | Nord-Pontina | | S.T.I.L.E. | | |
| 24 | Suzze | LT | 22.465 | Ob.2-87.3.c | Latina | Roma/Latina | | zps | Nord-Pontina | | S.T.I.L.E. | | |
| 25 | Sonnino | LT | 7.020 | Ob.2 | Tuscaneta | Roma/Latina | | zps | Nord-Pontina | | S.T.I.L.E. | | |
| 26 | Terracina-parte | LT | 50.577 | Ob.2 | Terracina | Roma/Latina | | M.N. Campo Sofiano | Sud-Pontina | | S.T.I.L.E. | | |
| | | | 429.274 | | Terracina | Roma/Latina | XXIV | | | | Monti Ausoni | * | |

SOMMARIO

| | |
|---|----------|
| CAPITOLO 1. OBIETTIVI DI SVILUPPO DELL’AMBITO N. 7 | 2 |
| 1.1. Analisi s.w.o.t. | 2 |
| 1.1.1. Dati generali | 2 |
| 1.1.2. Punti di forza | 4 |
| 1.1.3. Punti di debolezza | 4 |
| 1.1.4. Minacce | 5 |
| 1.1.5. Opportunità | 5 |
| 1.2. Obiettivi | 5 |
| 1.3. Strategie | 6 |
| CAPITOLO 2. SETTORI E TIPOLOGIE DI AZIONI IN CUI SI INTENDONO CONCENTRARE GLI INTERVENTI | 6 |
| CAPITOLO 3. CONNESSIONE CON ULTERIORI PROGRAMMI DI SVILUPPO LOCALE | 7 |
| 3.1 P.R.U.S.S.T. | 7 |
| 3.1.1. P.R.U.S.S.T.1 “Latium Vetus” | 7 |
| 3.1.2. P.R.U.S.S.T dei Castelli Romani | 7 |
| 3.2. Patti territoriali | 9 |
| 3.2.1 Patto Territoriale dell’area Pontina Nord | 9 |
| 3.2.2 Patto Territoriale di Pomezia | 9 |
| 3.3 Programmi Integrati Ambiente-Cultura-Turismo | 9 |
| 3.3.1 Programma integrato S.T.I.Le | 9 |
| 3.3.2 Programma integrato Monti Ausoni | 10 |
| 3.4. Programmi di Sviluppo locale | 10 |
| 3.4.1. Piano di area provincia di Latina (Monti Lepini e pianura pontina) | 10 |
| 3.5. Sinergie tra i vari programmi | 11 |

Capitolo 1. Obiettivi di sviluppo dell’ambito n. 7

1.1. Analisi s.w.o.t.

1.1.1. Dati generali

I comuni compresi in quest’ambito sono 26 e fanno parte della provincia di Roma e di Latina.

Nelle zone classificate come **obiettivo 2** ricadono i seguenti comuni:

Albano Laziale- parte, Ardea, Ariccia-parte, Pomezia-parte, Roma-parte 2 (XII Municipio), Aprilia, Cisterna di Latina, Latina-parte, Pontinia, Priverno, Serroneta, Sezze, Sonnino, Terracina-parte.

Ricadono nelle **arce a sostegno transitorio** i seguenti comuni:

Lariano, Pomezia-altro, Velletri, Bassiano, Cori, Latina-altro, Maenza, Norma, Prosesti, Rocca Massima, Roccaponga, Roccasecca dei Volsci.

La collocazione geografica dell’area ha profondamente condizionato le dinamiche di sviluppo ed il modello d’insediamento sia economico che territoriale, favorendo l’insediamento di imprese multinazionali e la nascita di un sistema diffuso di PMI, collegate o meno alla grande azienda.

Negli anni successivi alla conclusione dell’intervento straordinario, le scelte di politica internazionale hanno portato alla chiusura dell’attività di molte imprese, le cui produzioni risultavano significative in termini di volumi, con conseguenze anche per le PMI collegate con le filiere produttive.

In questo contesto il tessuto imprenditoriale dell’area non si è sviluppato in modo omogeneo: nella parte nord (Pomezia, Aprilia e Cisterna) sono localizzate le grandi imprese a capitale estero, appartenenti principalmente ai settori chimico-farmaceutico, elettronico ed alimentare, più avanzate a livello tecnologico, mentre nell’altra parte dell’area prevale un tessuto industriale imperniato sulla piccola e media impresa a carattere locale, fortemente diversificato, le cui maggiori specializzazioni risultano quelle agroalimentari.

Il comparto commerciale è piuttosto esteso con un mercato di sbocco prevalentemente locale o regionale. Il terziario è cresciuto negli ultimi anni, anche se esiste ancora una forte carenza di servizi, soprattutto innovativi.

L’agricoltura costituisce bacino occupazionale e fonte di reddito di rilievo, a cui si lega l’indotto alle PMI che operano nell’ambito della trasformazione dei prodotti agricoli.

L’intera area è, inoltre, densamente urbanizzata per cui oltre al traffico di merci anche il trasporto di persone risente della forte inadeguatezza della rete viaria sia interna che di collegamento ad altre aree limitrofe.

Comuni in obiettivo 2

| Comune | Popolazione 1996 | Popolazione 2001 | Increm./decrem.to | % |
|----------------------|------------------|------------------|-------------------|-------------|
| Albano Laziale parte | 200 | 200 | 0 | 0,00 |
| Ardea | 25085 | 28699 | 3614 | 14,41 |
| Ariccia-parte | 700 | 700 | 0 | 0,00 |
| Pomezia parte | 24624 | 26846 | 2222 | 9,02 |
| Roma parte 2 | 0 | 0 | 0 | 0 |
| Aprilia | 55355 | 57493 | 2138 | 3,86 |
| Cisterna di Latina | 32363 | 32635 | 272 | 0,84 |
| Latina parte | 5955 | 6375 | 420 | 7,05 |
| Pontinia | 12708 | 12803 | 95 | 0,75 |
| Priverno | 13905 | 13784 | -121 | -0,87 |
| Sermoneta | 6726 | 6804 | 78 | 1,16 |
| Sezze | 22466 | 22442 | -24 | -0,11 |
| Sonhino | 7020 | 6891 | -129 | -1,84 |
| Terracina parte | 13577 | 13577 | 0 | 0,00 |
| Totale | 220.684 | 229.249 | 8.565 | 3,88 |

Comuni in aree di sostegno transitorio

| Comune | Popolazione 1996 | Popolazione 2001 | Inc.to/decr.to | % |
|-----------------------|------------------|------------------|----------------|-------------|
| Lariano | 9439 | 9885 | 446 | 4,73 |
| Pomezia- altro | 17799 | 19799 | 2000 | 11,24 |
| Velletri | 48455 | 48645 | 190 | 0,39 |
| Bassiano | 1608 | 1604 | -4 | -0,25 |
| Cori | 10567 | 10569 | 2 | 0,02 |
| Latina altro | 105724 | 107724 | 2000 | 1,89 |
| Maenza | 3047 | 3051 | 4 | 0,13 |
| Norma | 3897 | 3923 | 26 | 0,67 |
| Prossedi | 1346 | 1326 | -20 | -1,49 |
| Rocca Massima | 1145 | 1150 | 5 | 0,44 |
| Roccegorga | 4368 | 4375 | 7 | 0,16 |
| Roccasecca dei Volsci | 1200 | 1184 | -16 | -1,33 |
| Totale | 208.595 | 213.235 | 4.640 | 2,22 |

1.1.2. Punti di forza

I punti di forza di questo ambito sono stati individuati nel protocollo di intesa sottoscritto il 20/12/2001

a) **Presenza di gruppi a capitale esterno e un diffuso sistema di PMI.**

L’area è caratterizzata dall’insediamento di numerose industrie, soprattutto multinazionali specializzate nel settore farmaceutico ed elettronico; alle quali si affianca una significativa presenza di PMI.

b) **Adeguate presenza industriale e commerciale che garantisce rilevanti livelli occupazionali.**

Il settore industriale e quello commerciale sono rappresentati da una elevata concentrazione dimensionale. La zona di Cisterna si caratterizza per la produzione della gomma, anche i settori metallurgici e quello della fabbricazione di macchine elettriche sono importanti, sia in termini di addetti che per unità produttive .

Il settore commerciale è piuttosto esteso, con un mercato di sbocco prevalentemente locale o regionale. Il terziario è cresciuto negli ultimi anni, anche se esiste ancora una forte carenza di servizi soprattutto innovativi.

L’agricoltura costituisce un bacino occupazionale e una fonte di reddito di rilievo. A Latina e Aprilia diverse piccole e medie imprese operano nell’ambito della trasformazione dei prodotti agricoli.

c) **Collocazione strategica dell’area.**

L’area gode di una posizione strategica di rilievo, limitrofe al polo romano, che rappresenta il mercato di sbocco di molte produzioni .

d) **Forte diversificazione settoriale e dimensionale del sistema produttivo.**

L’area si presenta divisa tra due realtà produttive, differenti per natura e vocazione.

La diversificazione delle attività produttive industriali è sicuramente un punto di forza del territorio. I settori sono quasi tutti rappresentati e vanno dal primario al terziario. Le industrie presenti sono di grandi dimensioni con un elevato livello tecnologico.

A nord la periferia meridionale di Roma vede la presenza delle sedi amministrative e operative di molte grandi società, dell’industria ad alta tecnologia e del terziario avanzato; a sud, nell’agro pontino, risultano insediate l’industria e l’artigianato alimentare di qualità, le coltivazioni orticole e gli allevamenti.

1.1.3. Punti di debolezza

I punti di debolezza di questo ambito sono stati individuati nel protocollo di intesa sottoscritto il 20/12/2001

a) **Scarsa organizzazione del territorio**

L’organizzazione del territorio è debole sia nei servizi che nel supporto infrastrutturale. Inoltre l’apparato produttivo risente della localizzazione di molte imprese multinazionali, le cui scelte di politica internazionale con i conseguenti processi di aggregazione d’impresa hanno portato alla chiusura dell’attività di molte unità locali.

L’intera area è densamente urbanizzata, per cui oltre al traffico delle merci anche il trasporto di persone risente della forte inadeguatezza della rete viaria sia interna che di collegamento ad altre aree limitrofe.

La zona industrializzata (circa metà dei 100.000 addetti totali sono occupati nell’industria), è percorsa da intensi flussi di trasporto di merci (industriali ed agricole) e di persone, aggravati nel periodo estivo dai transiti indirizzati e provenienti dalle località marine pontine.

La strada statale 148 risulta sotto dimensionata anche rispetto al volume di traffico ordinario.

Inadeguate sono le trasversali di collegamento con le vicine aree interne, a loro volta fittamente urbanizzate o industrializzate.

b) Inadeguatezza delle infrastrutture primarie, delle strutture di servizio avanzate e di reti tecnologiche.

Questo ambito è caratterizzato da inadeguate infrastrutture primarie, di strutture di servizio avanzate e di reti tecnologiche in grado di sostenere le attività produttive.

A questa assenza di strutture nel terziario avanzato, si collega anche una bassa capacità imprenditoriale rispetto alle tematiche dell’innovazione del processo produttivo e del prodotto.

1.1.4. Minacce.

Il mancato adeguamento dei processi produttivi e la mancata innovazione dei prodotti rispetto alle richieste del mercato, ha portato ad una contrazione dell’attività manifatturiera della relativa occupazione.

1.1.5. Opportunità

Le opportunità sono molteplici, ed hanno come obiettivo quello di perseguire l’aumento dell’occupazione tramite strategie rivolte ad incrementare la qualità dei lavoratori attraverso una formazione mirata ed altamente qualificata degli addetti, ed anche alla riqualificazione e aggiornamento del management e dei quadri tecnici, favorendo così il processo di acquisizione di una nuova cultura tecnico-organizzativa.

Ulteriore opportunità è quella di promuovere una strategia di sostegno e di incentivazione allo sviluppo del tessuto delle piccole e medie imprese, cercando una collaborazione e cooperazione tra il mondo del lavoro e organismi pubblici e aziende, soprattutto ai fini dell’innovazione tecnologica.

Per il settore agro-alimentare la strategia da seguire è quella di riqualificare la zona mediante la creazione di strutture e servizi avanzati, a beneficio delle attività dell’intera area.

Un’altra opportunità è legata al settore turistico, ancora poco valorizzato, che può crescere notevolmente soprattutto se collegato ad alcune zone adiacenti di sicura rilevanza internazionale (parco del Circeo, Torre Astura, Torre Caldera, Fogliano).

1.2. Obiettivi

Gli obiettivi da conseguire, in questo ambito territoriale sono stati già individuati nel Protocollo di intesa in data 20/12/2001:

- perseguire strategie di intervento tese a sostenere gli investimenti e ad attrarre capitali esterni, per la salvaguardia ed il mantenimento dei livelli occupazionali, rafforzando sul territorio le attività di ricerca e innovazione tecnologica;

- attuare iniziative pubbliche indirizzate prevalentemente alla realizzazione della rete di infrastrutture, materiali ed immateriali, che rendano l’ambiente favorevole alla competitività delle imprese ed allo sviluppo dell’occupazione.

1.3. Strategie

Le azioni da intraprendere possono essere orientate verso la creazione di un’offerta adeguata dei servizi turistici, migliorando il coordinamento dei vari operatori e favorendo la promozione del territorio attraverso pacchetti turistici rivolti a diverse tipologie di clienti.

Per quanto concerne l’industria, le strategie di intervento prevedono un sostenimento degli investimenti da perseguire, attraverso il rafforzamento sul territorio di attività di ricerca e innovazione tecnologica.

Capitolo 2. Settori e tipologie di azioni in cui si intendono concentrare gli interventi.

2.1 Individuare strategie di intervento atte a sostenere investimenti, mantenere i livelli occupazionali e rafforzare le attività di ricerca tecnologica

Tutte le iniziative da realizzare tramite le misure di attuazione dell’asse III perseguono le strategie di intervento illustrate.

2.2 Rafforzare l’offerta di infrastrutture per rendere l’ambiente più competitivo

In particolare le iniziative da realizzare tramite la misura III, I perseguono l’obiettivo di rafforzare l’infrastrutturazione del territorio.

Capitolo 3. Connessione con ulteriori programmi di sviluppo locale in corso o in via di definizione.

Nella zona in questi ultimi anni sono stati avviati programmi di cooperazione territoriale che possono contribuire a contrastare le minacce che incidono sullo sviluppo del territorio valorizzando le opportunità.

3.1. Programmi di recupero urbano e sviluppo sostenibile del territorio (P.R.U.S.S.T.)

Nell’ambito territoriale n. 7 ricadono due di questi programmi.

3.1.1. P.R.U.S.S.T. “Latium Vetus”

Il PRUSST “ Latium vetus”, che ha già ottenuto il finanziamento ministeriale a seguito della sottoscrizione del relativo Accordo di Programma, ha come linea guida quella di riordinare sul territorio gli interventi previsti da altre iniziative avviate sulla base dei diversi strumenti di programmazione negoziata (Patto territoriale per lo sviluppo dell’area industriale di Pomezia e Patto Territoriale del Nord Pontino) e gli interventi da prevedersi nel Docup Ob. 2. Il P.R.U.S.S.T. “Latium Vetus” questo ambito riguarda i comuni di Albano Laziale, Ardea, Ariccia, Pomezia, Aprilia e Cisterna di Latina.

Gli obiettivi posti sono:

- A) Elaborazione di un sistema integrato di azioni e di progetti intersettoriali concordato tra i soggetti promotori ed i soggetti proponenti;
- B) Realizzazione, adeguamento e completamento della rete infrastrutturale di carattere regionale, provinciale, intercomunale e comunale in grado di promuovere lo sviluppo delle attività produttive sia nel settore industriale ed artigianale che nel settore del turismo.
- C) Valorizzazione sia del patrimonio storico-ambientale presente sul territorio che di quello edilizio ed urbanistico degli agglomerati urbani del secondo dopoguerra.

In base agli obiettivi sopra riportati il piano vuole concorrere anche a :

- Realizzare un programma di raccordo della pianificazione territoriale, comunale e sovracomunale, con le politiche di sviluppo fino ad oggi perseguite, tramite il quale coordinare anche le proposte di investimento privato, le azioni degli enti locali, le diverse forme di incentivi regionali, statali e comunitarie;
- Valorizzare le risorse proprie del territorio anche in termini economici;
- Sperimentare procedure e tecniche finanziarie innovative.

3.1.2. P.R.U.S.S.T. dei Castelli Romani

Il PRUSST dei Castelli Romani, il cui programma ha già ottenuto il finanziamento ministeriale a seguito della sottoscrizione dell’apposito Accordo di Programma, in questo ambito coinvolge i comuni di Lariano e Velletri.

Gli obiettivi del programma sono:

1. Potenziare il servizio di trasporto pubblico su ferro;
2. Accessibilità ai servizi;
3. Ricommissione trasversale degli assi radiali prima del Raccordo anulare;
4. Maggiore connessione integrazione tra il Parco dell’Appia antica e il Parco dei castelli Romani.

Le strategie sono per quanto riguarda il primo obiettivo:

- il quadruplicamento della linea ferroviaria Casilina-Ciampino;
- la realizzazione di nuove sedi di incrocio;
- la realizzazione di due nuove fermate.

In riferimento al secondo obiettivo abbiamo:

- lo spostamento delle fermate di Casabianca e Santa Maria delle Mole;
- la realizzazione di nuove fermate con relativi parcheggi di scambio per complessivi 750 posti;
- la realizzazione di tre nodi di scambio.

Per quanto riguarda il terzo obiettivo le linee di intervento sono:

- la realizzazione della tangenziale interna da Casilina-Tor Vergata all’Appia;
- la realizzazione della tangenziale intermedia (pedmontana) da Appia-Nettunense a Casilina-Pantano;
- la realizzazione della tangenziale esterna da via Appia allo svincolo di Tivoli sulla A24;
- la ristrutturazione dell’Appia Nuova, nella tratta Fratocchie-S.M. della Mole.

Per il quarto obiettivo le linee di intervento sono:

- la valorizzazione del percorso dell’Appia Antica;
- la realizzazione di percorsi ciclabili di connessione;
- la valorizzazione del complesso archeologico del Tuscolo;
- il risanamento dei fossi di connessione.

3.2. Patti territoriali

In questo ambito ricadono i patti territoriali dell’Area pontina nord, dell’area pontina sud (limitatamente al comune di Sonnino) e di Pomezia.

3.2.1. Patto territoriale dell’Area Pontina Nord

Il patto territoriale dell’Area pontina nord comprende tutti i comuni della provincia di Latina che ricadono in questo ambito territoriale, ad eccezione del comune di Sonnino (che ricade nell’area del patto territoriale dell’area pontina sud), e del comune di Maenza.

Gli obiettivi perseguiti dal patto territoriale sono:

- il mantenimento della struttura industriale esistente, sostenendo in particolare le attività collegate alla presenza di imprese multinazionali;
- lo sviluppo dell’offerta turistica, integrando il sistema mare-monti e valorizzando i prodotti tipici locali, in particolare quelli della trasformazione delle produzioni agricole e lattiero-casearie;
- l’organizzazione delle iniziative di formazione professionale e di riqualificazione degli addetti ai settori produttivi.

3.2.2 Patto territoriale di Pomezia

Il patto territoriale di Pomezia riguarda i comuni di Albano, Ardea, Ariccia e Pomezia; perseguendo obiettivi analoghi al patto dell’area pontina nord.

3.3. Programmi Integrati Ambiente – Cultura – Turismo

In questo territorio ricadono due delle aree di programmazione integrata di cui alla legge regionale n.40/1999: Monti Musoni e programma S.T.Lc.

3.3.1. Programma integrato S.T.Lc.

Il progetto S.T.Lc, approvato con DGR n. 229/2002 che ha anche approvato il relativo Accordo di Programma, è un programma di sviluppo dei Monti Lepini, tendente a valorizzare il patrimonio storico ed artistico presente sul medesimo territorio.

In questo ambito territoriale riguarda i comuni di Bassiano, Cori, Maenza, Norma, Priverno, Prossedi, Rocca Massima, Roccasecca, Roccasecca dei Volsci, Sermoneta, Sezze e Sonnino.

Gli obiettivi del programma S.T.Lc sono :

1. creare un nucleo operativo ed attivo sul territorio che si occupi di coordinare il settore pubblico e privato;
2. Unire fisicamente il territorio con un “anello” stradale, segnaletico e promozionale;
3. Aumentare l’indice di occupazione delle strutture ricettive;
4. Ampliare il raggio di azione promozionale;
5. Consolidare i clienti fedeli;

6. Intercettare nuova clientela;
7. Sostenere l’incremento della ricettività;
8. Mirare a nicchie specifiche;
9. Sostenere gli operatori che intendono investire.

Gli strumenti per raggiungere gli obiettivi sopra descritti sono stati individuati nelle seguenti azioni:

- A) Un sistema turistico dei Monti Lepini;
- B) Un’offerta turistica più attraente e competitiva;
- C) Specializzazione d’area;
- D) Una qualità riconoscibile dell’ospitalità e della ristorazione;
- E) Calendario coordinato dell’intrattenimento;
- F) Integrazione delle varie economic.

3.3.2. Programma integrato Monti Ausoni

Il programma, che in questo ambito riguarda il comune di Terracina, ha portato alla individuazione del Comprensorio come area di programmazione integrata ex L.R. 40/99, inserito nella graduatoria per l’anno 2000 approvata con DGR 226 del 01/03/2002.

3.4. Programmi di sviluppo locale

In questo ambito sono stati predisposti ulteriori programmi concettuali di iniziativa locale.

3.4.1. Piano di area provincia di Latina (Monti Lepini e pianura pontina)

Il piano d’area, sottoscritto a Latina il 24/01/2002 tra i comuni di Aprilia, Priverno, Sermoneta, Sezze, Sonnino, Terracina, Bassiano, Cori, Maenza, Norma, Prossedi, Rocca Massima, Roccasecca dei Volsci, ha come finalità la valorizzazione delle risorse esistenti sul territorio, con particolare riferimento al sistema agro-alimentare-industriale, al turismo ed alle attività connesse.

Gli obiettivi sono:

1. promozione dei prodotti tipici;
2. promozione dell’artigianato locale;
3. promozione del turismo, sviluppando in particolare quello eno-gastronomico.

Gli interventi proposti per il conseguimento degli obiettivi sono:

1. Completamento e/o riorganizzazione delle grandi reti infrastrutturali, sistema interporti, scambi merci, trasporti intermodali.

2. Completamento delle opere di urbanizzazione delle aree industriali e produttive, funzionali in particolare alla localizzazione delle PMI recupero siti e aree dismesse.
3. Salvaguardia e monitoraggio del territorio; con la valorizzazione dei Sistemi-Parco e delle Aree Protette.
4. Interventi a sostegno del comparto agro-industriale-alimentare.
5. Promozione del turismo tramite la valorizzazione delle aree di pregio culturale-ambientale, il recupero dei centri storici, dei beni archeologici e monumentali, gli itinerari enogastronomici.
6. Azioni Internazionalizzazione intesa come organizzazione di eventi di animazione/promozione in Italia ed all'Estero; iniziative di E-commerce e di Marketing territoriale.

3.5. Sinergie tra i vari programmi

Le sinergie tra i vari programmi che ricadono in questo ambito sono individuabili in:

- Sviluppo del turismo e valorizzare dell'artigianato;
- Completamento della rete di infrastrutture a servizio della struttura produttiva;
- Valorizzazione delle risorse locali, sia immateriali (capacità imprenditoriale, formazione professionale, innovazione tecnologica) sia materiali (storico-ambientali).

ELENCO PROGETTI FINANZIATI ANNUALITÀ 2001-2002

| AMBITO TERRITORIALE N° 7 | | | | | | | | | | | | |
|---------------------------------|---------|---|---------------------|---------------------|--------------------------|-------|-------------------|-----------------|----------------------|---------------------|-----------|------------------|
| COMUNE | N° PROG | TITOLO | LIVELLO PROPOSTA | DISPONIBILITA' AREA | DESTINAZIONE URBANISTICA | COSTI | | | SPESA PUBBLICA DOCUP | | | |
| | | | | | | TOT | 9° 5061. | copio 27/1/1990 | da stat. | Soggetto Proponente | ALTRI | |
| SOTTOMISURA III.1.1 Ob.2 | | | | | | | | | | | | |
| Ardea | | Rete idrica a servizio zona industriale "Ceroni" (art.5) | | | | | 1.678.485 | | 1.678.465 | 10% | 167.849 | 1.510.637 |
| Pomezia | | Adduzione idrica aree industriali "S.Palomba" - "Via Micori" - "Via Campobello" (art.5) | | | | | 2.091.660 | | 2.091.650 | 10% | 209.185 | 1.882.485 |
| Pomezia | | Impianto fognante acque nere zona industriale "Via Campobello" | | | | | 2.355.043 | | 2.355.043 | 10% | 235.504 | 2.119.539 |
| S.L.M. S.p.A. (LT) | 7-088 | Infrastruttura integrata piattaforma logistica Latina Scalo - completamento | progetto definitivo | proprietà comunale | X | | 4.555.000 | | 4.555.000 | 30% | 1.366.500 | 3.188.500 |
| | | SUB TOTALE III. 1.1 OB.2 | | | | | 10.680.178 | | 10.680.178 | | | 8.701.160 |

| AMBITO TERRITORIALE N° 7 | | | | | | | | | | | | | |
|----------------------------------|----------|---|---------------------|---------------------|--------------------------|---------------|------------------|----------------|----------------------|------------------|----------------------|---------|------------------|
| COMUNE | N° PROG. | TITOLO | LIVELLO PROPOSTA | DISPONIBILITA' AREA | DESTINAZIONE URBANISTICA | | COSTI | | | | SPESA PUBBLICA DOCUP | | |
| | | | | | conforme | difficilmente | TOT | più costi | di cui dopo 27/11/00 | di cui 4081 | Sigello Proponente | ALTRI | |
| SOTTOMISURA III.1.2 Ob.2 | | | | | | | | | | | | | |
| Sezze | 7-145 | recupero Pal. Rappini per Centro Sociale per Anziani | lavori in corso | proprietà comunale | X | | 751.229 | 346.026 | 346.026 | 405.200 | 20% | 81.040 | 324.160 |
| Cisterna di Latina | 7-049 | comp. ex edificio Naico-III lotto | progetto esecutivo | proprietà comunale | X | | 578.388 | | | 578.388 | 15% | 86.908 | 492.480 |
| Ardea | | Recupero della casa di Santa Lucia | progetto esecutivo | proprietà comunale | X | | 1.009.157 | | | 1.009.157 | 10% | 100.816 | 908.241 |
| | | SUB TOTALE III. 1.2 OB.2 | | | | | 2.338.771 | 346.026 | 346.026 | 1.993.746 | | | 1.724.881 |
| SOTTOMISURA III. 1.2 S.T. | | | | | | | | | | | | | |
| Cori | 7-048 | ristrutturazione e riqualificazione dell'immobile ex scuola Caffè Tenne a Giulianello | progetto definitivo | proprietà comunale | X | | 212.760 | | | 212.760 | 10% | 21.276 | 191.484 |
| Latina - parte | 7-059 | stabilimento vicinolo Modica Vito & C. Borgo Le Ferriere ristr. corpo di fabbrica per scuola di restauro archeologico | progetto definitivo | proprietà comunale | X | | 1.688.835 | 930.987 | | 758.848 | 10% | 75.885 | 1.613.950 |
| Latina - parte | 7-060 | restauro dell'antica fonderia di corca, Borgo Le Ferriere | progetto definitivo | proprietà comunale | X | | 1.638.120 | 877.272 | | 758.848 | 10% | 75.885 | 1.560.235 |
| | | SUB TOTALE III 1.2 S.T. | | | | | 3.538.715 | | | 1.730.460 | | | 3.265.669 |
| | | TOTALE MISURA III. 1.2 | | | | | 5.878.486 | 346.026 | 346.026 | 3.724.201 | | | 5.090.551 |

| AMBITO TERRITORIALE N° 7 | | | | | | | | | | | | | | | |
|---|---------|--|------------------|-----------------------|--------------------------|-------|-------|---------|--------------|----------------------|---------------------|------------------|-----|---------|------------------|
| COMUNE | N° PROG | TITOLO | LIVELLO PROPOSTA | DISPONIBILITA' AREA | DESTINAZIONE URBANISTICA | | COSTI | | | SPESA PUBBLICA DOCUP | | | | | |
| | | | | | colonna | altre | TOT | 98evol. | dopo 3/11/00 | da ass. | Soggetto proponente | ALTRI | | | |
| SOTTOMISURA III.2.1 OBIETTIVO 2 | | | | | | | | | | | | | | | |
| Sezze | 7-135 | restauro del Palazzo Museo/Anthiquarium com. | es. in corso | | | | | | | 671.394 | | 671.394 | 10% | 67.139 | 604.255 |
| Priverno | | Mura medievali | es. in corso | | | | | | | 1.291.141 | | 1.291.141 | 10% | 129.114 | 1.162.027 |
| Priverno | 7-105 | sistemazione viabilità centro storico | lavori in corso | proprietà comunale | X | | | | | 154.937 | | 154.937 | 10% | 15.494 | 139.443 |
| Sannino | 7-159 | allestimento museale -MTC "Museo delle Terre di confine" | esecutivo | proprietà comunale | X | | | | | 129.114 | | 129.114 | 10% | 12.911 | 116.203 |
| Sezze | | P. Rappari : museo giocattolo | es. in corso | | | | | | | 361.520 | | 361.520 | 10% | 36.152 | 325.368 |
| | | SUB TOTALE III. 2.1 OB. 2 | | | | | | | | 2.808.106 | | 2.808.106 | | | 2.347.295 |
| SOTTOMISURA III.2.1 SOSTEGNO TRANSITORIO | | | | | | | | | | | | | | | |
| Bassano | | Punto informativo parcheggio (V) | es. in corso | | | | | | | 413.188 | | 413.188 | 10% | 41.317 | 371.849 |
| Norma | | Area sosta antica Norba e punto Informativo (V) | es. in corso | | | | | | | 258.226 | | 258.226 | 10% | 25.823 | 232.405 |
| Bassiano | (c) | Museo delle scritture | es. in corso | | | | | | | 90.380 | 36.734 | 90.380 | 10% | 9.038 | 81.342 |
| Bassiano | | Parco eoludolomia | es. in corso | | | | | | | 774.885 | | 774.885 | 10% | 77.489 | 697.217 |
| Norma | | Area antica Norba | es. in corso | | | | | | | 154.937 | | 154.937 | 10% | 15.494 | 139.443 |
| Roccapinta | | Etruscuso | es. in corso | | | | | | | 51.846 | | 51.846 | 10% | 5.185 | 46.481 |
| Norma | 7-076 | completamento percorso pedonale panoramico di collegamento tra l'area archeologica "Antica Norba" ed il Museo archeologico | es. in corso | proprietà provinciale | X | | | | 10.000 | 248.226 | 10.000 | 248.226 | 10% | 24.823 | 232.405 |
| | | SUB TOTALE III. 2.1 S.T | | | | | | | | 2.001.270 | 10.000 | 1.991.270 | | | 1.801.143 |
| | | TOTALE MISURA III . 2.1 | | | | | | | | 4.608.376 | 10.000 | 4.598.376 | | | 4.148.438 |

note: Bassiano (c) € 129.114-36.734

note: Norma (76) = COSTI SOSTENUTI CON FONDI COMUNALI

| AMBITO TERRITORIALE N°7 | | | | | | | | | | | | | INTERVENTI STRAORDINARI | |
|---|---------|---|--------------------|---------------------|--------------------------|-------------------|-------|------------------|--------------|-----------------------|-----------------------|--------|-------------------------|---------------------------------|
| COMUNE | N° PROG | TITOLO | LIVELLO PROPOSTA | DISPONIBILITA' AREA | DESTINAZIONE URBANISTICA | | COSTI | | | SPESA PUBBLICA DOCLUP | | ALTRI | | |
| | | | | | contorno di forma | contorno di forma | TOT | già real. | dopo 27/1/00 | di ass. | Soggetto partecipante | | | |
| SOTTOMISURA III.2.2 OBIETTIVO 2 | | | | | | | | | | | | | | |
| Sermoneta | 7-126 | completamento Eremo S.Francesco | progetto esecutivo | proprietà comunale | X | | | 154.937 | | 154.937 | 10% | 15.494 | 139.443 | aid - Nord-Pontina S.T.I.L.E |
| Aprilia | 7-032 | completamento ostello della gioventù a Capanna Murata | progetto esecutivo | proprietà comunale | X | | | 786.609 | | 786.609 | 10% | 79.661 | 716.948 | Nord-Pontina - P.R.S.T. Lanuvio |
| | | SUB TOTALE III.2.2 OB.2 | | | | | | 951.546 | | 951.546 | | | 858.391 | |
| SOTTOMISURA III.2.2 SOSTEGNO TRANSITORIO | | | | | | | | | | | | | | |
| Roccasecca | 7-119 | ostello | progetto esecutivo | proprietà comunale | | | | 154.937 | | 154.937 | 10% | 15.494 | 139.443 | zps - Nord-Pontina - S.T.I.L.E |
| Norma | 7-073 | impianto sportivo calcio | progetto esecutivo | proprietà comunale | X | | | 619.748 | | 619.748 | 10% | 61.975 | 557.773 | zps - Nord-Pontina - S.T.I.L.E |
| | | SUB TOTALE III.2.2 S.T. | | | | | | 774.685 | | 774.686 | | | 697.217 | |
| | | TOTALE MISURA III. 2.2 | | | | | | 1.726.231 | | 1.726.231 | | | 1.553.608 | |

| AMBITO TERRITORIALE N° 7 | | | | | | | | | | | | | | | |
|---|---------|--|--------------------|---------------------|--------------------------|---------|----------------|---------|----------------|----------------|----------------------|--------|-------------------------|--------------------------------|--|
| COMUNE | N° PROG | TITOLO | LIVELLO PROPOSTA | DISPONIBILITA' AREA | DESTINAZIONE URBANISTICA | | COSTI | | | | SPESA PUBBLICA DOCUP | | INTERVENTI STRAORDINARI | | |
| | | | | | conforme | diffama | TOT | gr sost | dopo 27/11/06 | da sost | Soggetto proponente | ALTRI | | | |
| SOTTOMISURA III.2.3 OBIETTIVO 2 | | | | | | | | | | | | | | | |
| Privano | 7-097 | ristrutt. ed adeguamento alle norme di sicurezza vigenti per il cinema-teatro Real | lavori in corso | proprietà comunale | X | | 518.357 | 358.937 | 358.937 | 134.420 | 10% | 51.838 | 482.021 | Nord-Pontina - S.T.L.L.e | |
| Pontina | 7-084 | progetto di restauro del cinema teatro Massimo realizzazione impianti esentici | esecutivo in corso | proprietà comunale | | | 121.367 | | | 121.367 | 10% | 12.137 | 109.230 | sic - Nord Pontina | |
| SUB TOTALE III. 2.3 OB.2 | | | | | | | 634.724 | | 358.937 | 275.787 | | | 571.252 | | |
| SOTTOMISURA III.2.3 SOSTEGNO TRANSITORIO | | | | | | | | | | | | | | | |
| Varin | 7-012 | manutenzione straordinaria Teatro Arrenisio | progetto esecutivo | proprietà comunale | | | 350.000 | | | 350.000 | 10% | 35.000 | 315.000 | spa - Nord Pontina - S.T.L.L.e | |
| SUB TOTALE III. 2.3 S.T. | | | | | | | 350.000 | | | 350.000 | | | 315.000 | | |
| TOTALE MISURA III. 2.3 | | | | | | | 984.724 | | 358.937 | 625.787 | | | | 886.252 | |

note: Privano (97) = COSTI SOSTENUTI CON FONDI COMUNALI
 note: Varin (12) = 1.248.370

| AMBITO TERRITORIALE N° 7 | | | | | | | | | | | | | |
|--|---------|--|------------------|-------------------------|--------------------------|-----------|------------------|----------------|------------------|----------|----------------------|------------------|---|
| COMUNE | N° PROG | TITOLO | LIVELLO PROPOSTA | DISPONIBILITA' AREA | DESTINAZIONE URBANISTICA | | COSTI | | | | SPESA PUBBLICA DOCUP | | INTERVENTI STRAORDINARI |
| | | | | | comune | distretto | già real. | da real. | da esal. | di esal. | Soggetti proponente | ALTRI | |
| SOTTOMISURA III.2.4 OBIETTIVO 2 | | | | | | | | | | | | | |
| Sermoneta | 7-133 | Interventi di aspropriaizione, recupero e valorizzazione delle aree a servizio delle Mura... | lavori terminati | proprietà comunale | X | | 33.882 | 33.882 | 0 | 10% | 0 | 33.882 | Patto Territoriale-Nord Pontina / STILE |
| Ardea | 7-001a | Recupero Loc. Piani S. Maria-Coll. San Paolo | lavori in corso | proprietà comunale/ANAS | X | | 1.539.501 | 497.940 | 1.041.561 | 10% | 104.158 | 1.435.345 | Patto Territoriale-Pomezia / PRUSST-Lenivio |
| Sermoneta | 7-132 | Realizzazione parcheggio c.s. e piano pubblico di Via S. Francesco 1° e 2° stralzo | lavori in corso | proprietà comunale | X | | 200.000 | 180.049 | 19.951 | 10% | 1.995 | 198.005 | |
| Sermoneta | 7-131 | Rifacimento muro di sostegno c. a. lungo via Matteotti Basilione della Portella | lavori in corso | proprietà comunale | X | | 182.587 | 100.397 | 82.200 | 10% | 8.220 | 174.377 | Patto Territoriale-Nord Pontina / STILE |
| Ardea | | Riqualificazione c.s. | lavori in corso | proprietà comunale | X | | 434.340 | 155.270 | 279.070 | 10% | 27.907 | 405.433 | Patto Territoriale-Sud Pontina / STILE |
| SUB TOTALE III. 2.4 OB. 2 | | | | | | | 2.390.420 | 987.638 | 1.422.782 | | | 2.248.142 | |

note: Sermoneta (133) = COSTI SOSTENUTI CON FONDI COMUNALI

note: costo totale Ardea (19) = € 2.324.968 // COSTI SOSTENUTI CON FONDI COMUNALI

note: costo totale Sermoneta (132) = € 450.830 // COSTI SOSTENUTI CON FONDI COMUNALI

note: Sermoneta (131) = COSTI SOSTENUTI CON FONDI COMUNALI

note: Ardea = COSTI SOSTENUTI CON FONDI COMUNALI

| AMBITO TERRITORIALE N° 7 | | | | | | | | | | | | |
|---|---------|---|------------------|---------------------|--------------------------|----------|----------------|-----------|---------------|----------------------|----------|----------------|
| COMUNE | N° PROG | TITOLO | LIVELLO PROPOSTA | DISPONIBILITA' AREA | DESTINAZIONE URBANISTICA | | COSTI | | | SPESA PUBBLICA DOCUP | | |
| | | | | | conforme | difforme | TC | già sost. | dopo 27/11/00 | | da sost. | ALTRI |
| SOTTOMISURA III.3.2 OBIETTIVO 2 | | | | | | | | | | | | |
| A.R.P. | - | INTERVENTI GENERALI - PROMOZIONE E MARKETING TERRITORIALE | Prog. Definitiva | | | | 2.819 | | | 2.819 | 368 | 2.451 |
| A.R.P. | - | INTERVENTI LOCALIZZATI - ALLESTIMENTO SHOWROOM NATURA IN CAMPO | Prog. Definitiva | | | | 20.000 | | | 20.000 | 3.000 | 17.000 |
| | | SUB TOTALE III.3.2 OB.2 | | | | | 22.819 | | | 22.819 | | 19.451 |
| SOTTOMISURA III.3.2 SOSTEGNO TRANSITORIO | | | | | | | | | | | | |
| Velletri | 7-018 | Percorsi turistici Monte Artemisio | Pre/definire | Comunale | x | | 230.000 | | | 230.000 | 10% | 207.000 |
| Lariano | | Percorsi turistici sulle pendici del Maschio di Lariano-Monte Artemisio | Preliminare | Comunale | x | | 100.000 | | | 100.000 | 10% | 90.000 |
| A.R.P. | - | INTERVENTI GENERALI - PROMOZIONE E MARKETING TERRITORIALE | Prog. Definitiva | | | | 2.289 | | | 2.289 | 300 | 1.989 |
| | | SUB TOTALE III.3.2 S.T. | | | | | 332.289 | | | 332.289 | | 298.999 |
| | | TOTALE MISURA III.3.2 | | | | | 355.118 | | | 355.118 | | 318.451 |

note: Velletri (18) richiesti € 518.000

note: Lariano richiesti € 258.000





ALLEG. 20.0000001.01.54
DEL 26 GEN 2003

6



REGIONE LAZIO

DOCUP OBIETTIVO 2 2000-6

ASSE III "VALORIZZAZIONE DEI SISTEMI LOCALI"

PROPOSTE PERVENUTE PER L' AMBITO TERRITORIALE N. 7



il presente documento è costituito da 13 pagine
l'Assessore
Andrea Augello

AMBITO TERRITORIALE N° 7

| COMUNE | PROTOCOLLO REGIONE | N° PROGETTO | TITOLO | DOCUP | | SOTTOMISURA | DOCUMENTAZIONE | | | | | | | | | |
|---------------------|--------------------|-------------|---|-----------|-----|-------------|----------------|----|-----|----|---|----|-----|-------|---|---|
| | | | | OB.2 S.T. | | | I | II | III | IV | V | VI | VII | suff. | | |
| Lariano | | 7-001 | valorizz. delle emergenze archeologiche comunali, opere di urbanizzazione | x | III | 2.1 | x | x | x | x | x | x | x | x | x | x |
| Roma-parte XII C.ne | 2591-30-01-02 | 7-002 | primaria dell'agglom. Industr. di Castel Romano II S | x | III | 1.1 | x | x | x | x | x | x | x | x | x | x |
| Roma-parte XII C.ne | 2591-30-01-02 | 7-003 | opere di urbanizzazione primaria dell'agglom. Industr. di Castel Romano III S | x | III | 1.1 | x | x | x | x | x | x | x | x | x | x |
| Roma-parte XII C.ne | 2526 | 7-004 | realizzazione del Parco di Castel Romano | x | III | 1.1 | x | x | x | | | | | | | |
| Roma-parte XII C.ne | 2526 | 7-005 | recupero ambientale e paesagg. Di una cava dismessa all'interno della riserva naturale di Decima Malafede | x | III | 1.2 | x | x | x | x | x | x | x | x | x | x |
| Velletri | 2000 | 7-006 | riqualificazione del mercato ortofrutt. comunale | x | III | 1.2a | x | x | x | x | x | | | | | x |
| Velletri | 2003 | 7-007 | completamento del depuratore generale | x | III | 1.1 | x | x | x | | | | | | | |
| Velletri | 2006 | 7-008 | intervento ampliamento di Via Santa Anatolia | x | III | 1.1 | x | x | x | | | | | | | |
| Velletri | 2002 | 7-009 | restauro ex mattatoio comunale | x | III | 1.2 | x | x | x | x | x | x | x | x | x | x |
| Velletri | 2010 | 7-010 | valorizz. delle emergenze archeologiche del Monte Artemisio | x | III | 2.1 | x | x | x | x | x | x | x | x | x | x |
| Velletri | 2012 | 7-011 | pubblicazioni su Monte Artemisio | x | III | 2.2d | x | x | x | x | x | x | x | x | x | x |
| Velletri | 2008 | 7-012 | manutenzione straordinaria Teatro Artemisio | x | III | 2.3 | x | x | x | x | x | x | x | x | x | x |
| Velletri | 2016 | 7-013 | ristrutturazione, compl., ampl., allest. museo civico | x | III | 2.3 | x | x | x | x | x | x | x | x | x | x |
| Velletri | 2005 | 7-014 | riqualificazione di Piazza Cairoli | x | III | 2.4 | x | x | x | x | x | x | x | x | x | x |

AMBITO TERRITORIALE N° 7

| COMUNE | PROTOCOLLO REGIONE | N° PROGETTO | TITOLO | DOCUP OB.2 S.T. | SOTTOMISURA | | DOCUMENTAZIONE | | | | | | | | | | | |
|--------------------|--------------------|-------------|---|--------------------|-------------|-----|----------------|----|-----|----|---|----|-----|-------|---|---|---|---|
| | | | | | III | III | I | II | III | IV | V | VI | VII | suff. | | | | |
| Velletri | 2004 | 7-015 | riqualificazione di Piazza Garibaldi | x | III | | x | x | x | x | x | x | x | x | x | x | x | x |
| Velletri | 2001 | 7-016 | riqualificazione di Piazza Caduti sul Lavoro | x | III | | x | x | x | x | x | x | x | x | x | x | x | x |
| Velletri | 1999 | 7-017 | ritacimento pubblica illuminazione comunale | x | III | | x | x | x | x | x | x | x | x | x | x | x | x |
| Velletri | 2009 | 7-018 | percorsi turistici Monte Artemiso | x | III | | x | x | x | x | x | x | x | x | x | x | x | x |
| Aprilia | 2625-30.01.02 | 7-019 | infrastrutture primarie di collegamento area art. S.S.148-S.S.Nettunense | x | III | | x | x | x | x | x | x | x | x | x | x | x | x |
| Aprilia | 2625-30.01.02 | 7-020 | OO.UU. Primarie Località Bellavista-Nontarelli | x | III | | x | x | x | x | x | x | x | x | x | x | x | x |
| Aprilia | 2625-30.01.02 | 7-021 | collegamento viano nel Polo industriale in Zona Poggio.Ponte | x | III | | x | x | x | x | x | x | x | x | x | x | x | x |
| Aprilia | 2692-30.01.02 | 7-022 | Zona artigianale-servizi infrastrutturali alle PMI -I S. | x | III | | x | x | x | x | x | x | x | x | x | x | x | x |
| Aprilia | 2692-30.01.02 | 7-023 | Zona artigianale-servizi infrastrutturali alle PMI -II S. | x | III | | x | x | x | x | x | x | x | x | x | x | x | x |
| Aprilia/ BIC Lazio | 1777 | 7-024 | completamento incubatore di impresa ex Acqua Claudia ... | x | III | | x | x | x | x | x | x | x | x | x | x | x | x |
| Aprilia | 2625-30.01.02 | 7-025 | area espositiva "Aprilia Fiere" | x | III | | x | x | x | x | x | x | x | x | x | x | x | x |
| Aprilia | 2625-30.01.02 | 7-026 | Loc. Campoverde marciapiedi Via Cagliari | x | III | | x | x | x | x | x | x | x | x | x | x | x | x |
| Aprilia | 2625-30.01.02 | 7-027 | riqualificazione urbanistica - borgate storiche Campo di Carne e Campoverde | x | III | | x | x | x | x | x | x | x | x | x | x | x | x |
| Aprilia | 2625-30.01.02 | 7-028 | marciapiedi Via Campoleone Scalo | x | III | | x | x | x | x | x | x | x | x | x | x | x | x |
| Aprilia | 2625-30.01.02 | 7-029 | eliminazione barriere arch. che Palazzi Comunali P.zza Roma e P.zza dei Bersaglieri | x | III | | x | x | x | x | x | x | x | x | x | x | x | x |

AMBITO TERRITORIALE N° 7

| COMUNE | PROTOCOLLO REGIONE | N° PROGETTO | TITOLO | DOCUP OB.2 S.T. | SOTTOMISURA | | DOCUMENTAZIONE | | | | | | | | | | |
|--------------------|--------------------|-------------|---|-----------------|-------------|-----|----------------|----|-----|----|---|----|-----|-------|---|---|----------------------|
| | | | | | III | III | I | II | III | IV | V | VI | VII | suff. | | | |
| Cisterna di Latina | 2102-28.01.02 | 7-045 | adeguamento campo sportivo P.d.Z. 167 | x | | III | | x | x | x | x | x | x | x | x | x | x |
| Cori | 2091-28.01.03 | 7-046 | ristrutturazione stabile ex manifattura Tabacchi Giulianello | x | | III | | x | x | x | x | | | | | | x |
| Cori | 2091-28.01.03 | 7-047 | ristrutturazione stabile ex Fienile-Stallone a Giulianello | x | | III | | x | x | x | x | | | | | | |
| Cori | 2091-28.01.03 | 7-048 | ristrutturazione e riqualificazione dell'immobile ex scuola Colle Tenne a Giulianello | x | | III | | x | x | x | x | | | | | | x |
| Cori | 2091-28.01.03 | 7-049 | parco storico archeologico urbano | x | | III | | x | x | x | x | | | | | | x |
| Cori | 2091-28.01.03 | 7-050 | opere di valorizzazione dell'antica via doganale | x | | III | | x | x | x | x | | | | | | x |
| Cori | 2091-28.01.03 | 7-051 | riqualificazione urbanistica area ex campo sportivo centro urbano Cori | x | | III | | x | x | x | x | | | | | | x |
| Cori | 2091-28.01.03 | 7-052 | sistemazione dell'area tra Piazza Signina e Via Don Minzoni | x | | III | | x | x | x | x | | | | | | x |
| Cori | 2091-28.01.03 | 7-053 | accessibilità e collegamento viario tra Piazza Croce e Località Stozza | x | | III | | x | x | x | x | | | | | | x |
| Cori | 2091-28.01.03 | 7-054 | riqualificazione Palazzina Marchetti | x | | III | | x | x | x | x | | | | | | x |
| Cori | 2091-28.01.03 | 7-055 | ristrutturazione rete fognaria lungo il "percorso suvico" nel centro di Cori | x | | III | | x | x | x | x | | | | | | |
| Latina - parte | | 7-056 | Aeroporto Civile "E. Coriani" | x | | III | | | | | | | | | | | SOLO SCHEDA ASSE III |
| Latina - parte | 2592-30.01.02 | 7-057 | aree destinate Iott 2500/5000 mq. In agglomerato industriale di Latina Scalo- "S" intervento-I S | x | | III | | x | x | x | x | | | | | | x |
| Latina - parte | 2592-30.01.02 | 7-058 | aree destinate Iott 2500/5000 mq. In agglomerato industriale di Latina Scalo- "S" intervento-II S. | x | | III | | x | x | x | x | | | | | | x |

AMBITO TERRITORIALE N° 7

| COMUNE | PROTOCOLLO REGIONE | N° PROGETTO | TITOLO | DOCUP OB.2 S.T. | SOTTOMISURA | DOCUMENTAZIONE | | | | | | | | | |
|----------------|--------------------|-------------|---|-----------------|-------------|----------------|----|-----|----|---|----|-----|-------|---|---|
| | | | | | | I | II | III | IV | V | VI | VII | suff. | | |
| Latina - parte | 3006 | 7-069 | stabilimento vinicolo Modica Vito & C Borgo Le Ferriere ristr.corpa di fabbrica per scuola di restauro archeologico | X | 1.2 | X | X | X | X | X | X | X | X | X | |
| Latina - parte | 3006 | 7-060 | restauro dell'antica ferreria di conca Borgo Le Ferriere | X | 1.2 | X | X | X | X | X | X | X | X | X | X |
| Latina - parte | 3006 | 7-061 | restauro della scuola G. Cena "Casal delle Palme" centro accoglienza e spazi espositivi | X | 2.1 | X | X | X | X | X | X | X | X | X | X |
| Latina - parte | 3006 | 7-062 | piano di valorizzazione area archeologica "salticum" Borgo Le Ferriere | X | 2.1 | X | X | X | X | X | X | X | X | X | X |
| Latina - parte | 3003 | 7-063 | realizzazione pista ciclabile da Latina a Latina Scalo | X | 2.1 | X | X | X | X | X | X | X | X | X | X |
| Latina - parte | 3003 | 7-064 | infrastruttura viaria S.S.148- piattaforma logistica integrata di Latina Scalo | X | 2.1 | X | X | X | X | X | X | X | X | X | X |
| Latina - parte | 3003 | 7-065 | realizzazione pista ciclabile tra la S.S.148 e Capoportiere | X | 2.1 | X | X | X | X | X | X | X | X | X | X |
| Latina - parte | 3003 | 7-066 | progetto di un sistema integrato per la fruizione delle aree archeologiche e dei servizi culturali del territorio-restauro dell'antica Ferreria di Conca opere di completamento | X | 2.1 | X | X | X | X | X | X | X | X | X | X |
| Latina - parte | 3003 | 7-067 | realizzazione di un progetto di scuola cantiere archeologica... riconversione e ristrutturazione ex impianto vinicolo di Modica | X | 2.1 | X | X | X | X | X | X | X | X | X | X |
| Latina - parte | 3003 | 7-068 | completamento piattaforma logistica integrata di Latina Scalo | X | 2.1 | X | X | X | X | X | X | X | X | X | X |
| Maenza | 2002-28.01.02 | 7-069 | progetto di arredo urbano-belvedere in Via Circonvallazione | X | 1.2 | X | X | X | X | X | X | X | X | X | X |
| Maenza | | 7-070 | arredamento del castello baronale | X | 2.1 | X | X | X | X | X | X | X | X | X | X |
| Maenza | 2122-28.01.02 | 7-071 | rivitalizzazione centro storico Fido d' anama | X | 2.4 | X | X | X | X | X | X | X | X | X | X |
| Maenza | 2122-28.01.02 | 7-072 | rifacimento pavimentazione stradale e sistemazione illuminazione pubblica | X | 2.4 | X | X | X | X | X | X | X | X | X | X |

AMBITO TERRITORIALE N° 7

| COMUNE | PROTOCOLLO REGIONE | N° PROGETTO | TITOLO | DOCUP | | SOTTOMISURA | DOCUMENTAZIONE | | | | | | | | | |
|----------|--------------------|-------------|---|-------|------|-------------|----------------|----|-----|----|---|----|-----|-------|---|---|
| | | | | OB.2 | S.T. | | I | II | III | IV | V | VI | VII | suff. | | |
| Norma | 2121-28.01.02 | 7-073 | impianto sportivo per il calcio ristrutturazione ed ampl. Albergo "Villa del Cardinale" - I Lotto | x | | III | x | x | x | x | x | x | x | x | x | x |
| Norma | 2121-28.01.02 | 7-074 | ristrutturazione ed ampl. Albergo "Villa del Cardinale" - I Lotto | x | | III | x | x | x | x | x | x | x | x | x | x |
| Norma | 2121-28.01.02 | 7-075 | completamento percorso pedonale pernamico di collegamento fra l'area archeologica "Antica Norba" ed il Museo archeologico | x | | III | x | x | x | x | x | x | x | x | x | x |
| Norma | 2121-28.01.02 | 7-076 | OO.UU. Primaria Zona artigianale nuovo PRG. | x | | III | x | x | x | x | x | x | x | x | x | x |
| Pontinia | - | 7-077 | completamento rete varia interna all'agglomerato industriale di Mazzocchio | x | | III | x | x | x | x | x | x | x | x | x | x |
| Pontinia | 2592-30.01.02 | 7-078 | opere infrastrutturali dell'area destinata a piccole attività produttive in agglomerato di Mazzocchio | x | | III | x | x | x | x | x | x | x | x | x | x |
| Pontinia | 2592-30.01.02 | 7-079 | Pontinia città di Fondazione | x | | III | x | x | x | x | x | x | x | x | x | x |
| Pontinia | - | 7-080 | completamento OO.UU. a servizio della struttura sportiva polifunzionale | x | | III | x | x | x | x | x | x | x | x | x | x |
| Pontinia | - | 7-081 | lavori di restauro e ristr. Edificio sito in Piazza Kennedy da adibire a servizi culturali | x | | III | x | x | x | x | x | x | x | x | x | x |
| Pontinia | - | 7-082 | recupero del serbatoio idrico di fondazione e di Piazza Roma | x | | III | x | x | x | x | x | x | x | x | x | x |
| Pontinia | - | 7-083 | progetto di restauro del cinema teatro Max realizzazione impianti sonori | x | | III | x | x | x | x | x | x | x | x | x | x |
| Pontinia | - | 7-084 | realizzazione di una pista ciclabile nel centro urbano | x | | III | x | x | x | x | x | x | x | x | x | x |
| Pontinia | - | 7-085 | lavori di arredo lungo le strade principali del centro urbano - I Lotto | x | | III | x | x | x | x | x | x | x | x | x | x |
| Pontinia | - | 7-086 | lavori di arredo lungo le strade principali del centro urbano - II Lotto | x | | III | x | x | x | x | x | x | x | x | x | x |
| Pontinia | - | 7-087 | lavori di sistemazione marciapiedi in piazza Pio VI, Via Casare Battisti e V.le Cavour | x | | III | x | x | x | x | x | x | x | x | x | x |
| Pontinia | - | 7-088 | | x | | III | x | x | x | x | x | x | x | x | x | x |

AMBITO TERRITORIALE N° 7

| COMUNE | PROTOCOLLO REGIONE | N° PROGETTO | TITOLO | DOCUP OB.2 S.T. | SOTTOMISURA | DOCUMENTAZIONE | | | | | | | | |
|----------|--------------------|-------------|--|-----------------|-------------|----------------|----|-----|----|---|----|-----|-------|---|
| | | | | | | I | II | III | IV | V | VI | VII | suff. | |
| Pontinia | | 7-089 | lavori di sistemazione marciapiedi in piazza Indipendenza e Via Cavour | X | III | | X | X | X | X | X | X | X | |
| Pontinia | 3003 | 7-090 | progetto di costituzione di microcosmi e incubatori naturali per la riproduzione di specie ittiche... | X | III | | X | X | X | X | X | X | X | X |
| Priverno | 2626-30.01.02 | 7-091 | zona artigianale loc. "Pruneto", completam. OO.UU. Pimania | X | III | | X | X | X | | | | | |
| Priverno | 2626-30.01.02 | 7-092 | acqueduzione e nstruit. Sito produttivo loc. Pruneto per attività arb... | X | III | | X | X | X | X | | | | |
| Priverno | 2626-30.01.02 | 7-093 | osservatorio territoriale condizione giovanile e categoria svantaggiato | X | III | | X | X | X | X | | | | |
| Priverno | 2626-30.01.02 | 7-094 | abbazia di Fossanova-forstena-realizz. del centro inter. Di studi e ricerche della CEI...architettura monumentale | X | III | | X | X | X | X | X | X | X | X |
| Priverno | 2626-30.01.02 | 7-095 | progetto di recupero ed utilizzo a fini ricettivi del patrimonio storico abitativo attraverso... | X | III | | X | X | X | X | X | X | X | X |
| Priverno | 2626-30.01.02 | 7-096 | ex edificio scolastico "s. Lorenzo", realizzazione ostello per la gioventù | X | III | | X | X | X | X | X | X | X | X |
| Priverno | 2626-30.01.02 | 7-097 | ristrutt. ed adeguamento alle norme di sicurezza vigenti per il cinema-teatro Reali... | X | III | | X | X | X | X | X | X | X | X |
| Priverno | 2626-30.01.02 | 7-098 | complet. impianto sportivo Carriara-copertura trigne | X | III | | X | X | X | X | X | X | X | X |
| Priverno | 2626-30.01.02 | 7-099 | lavori di ristruttur. E di completamento del palazzetto dello sport loc. S. Lorenzo | X | III | | X | X | X | X | X | X | X | X |
| Priverno | 2626-30.01.02 | 7-100 | centro polivalente sportivo turistico ricettivo in loc. Cenara | X | III | | X | X | X | X | X | X | X | X |
| Priverno | 2626-30.01.02 | 7-101 | progetto di conservazione e di tutela del patrimonio artistico e culturale...sistema museale lungo il tracciato della cinta... | X | III | | X | X | X | X | X | X | X | X |

AMBITO TERRITORIALE N° 7

| COMUNE | PROTOCOLLO REGIONE | N° PROGETTO | TITOLO | DOCUP OB.2 S.T. | SOTTOMISURA | DOCUMENTAZIONE | | | | | | | | | | | | |
|--------------|--------------------|-------------|--|-----------------|-------------|----------------|----|-----|----|---|----|-----|-------|--|--|--|--|----------------------|
| | | | | | | I | II | III | IV | V | VI | VII | suff. | | | | | |
| Priverno | 2626-30.01.02 | 7-102 | castello di S. Martino - avanzi di completamento e di integrazione alle attività culturali | X | III | | X | X | X | | | | | | | | | |
| Priverno | 2626-30.01.02 | 7-103 | area archeologica "Priverum" - prosecuzione lavori di scavo | X | III | | X | X | X | | | | | | | | | X |
| Priverno | 2626-30.01.02 | 7-104 | museo per la matematica - allestimento e prodotti didattici divulgativi | X | III | | X | X | X | | | | | | | | | X |
| Priverno | 2626-30.01.02 | 7-105 | systemazione viabilicentro storico | X | III | | X | X | X | | | | | | | | | X |
| Priverno | 2626-30.01.02 | 7-106 | recupero urbanistico centro storico - rifac. Facciata del Comune e Monumenti. Ai Caduti con la Fontana dei Delfini | X | III | | X | X | X | | | | | | | | | X |
| Prossedi | 3067-04.02.02 | 7-107 | potenziamento rete pubblica e sistema strade rurali loc. "Porena..." | X | III | | | | | | | | | | | | | SOLO SCHEDA ASSE II |
| Prossedi | 3067-04.02.02 | 7-108 | acquisto e recupero loc. Stallone | X | III | | | | | | | | | | | | | SOLO SCHEDA ASSE III |
| Prossedi | 3067-04.02.02 | 7-109 | recupero Fontana del Papà | X | III | | | | | | | | | | | | | SOLO SCHEDA ASSE III |
| Roccamassima | 3066-30.02.02 | 7-110 | accoglimento e completamento del Campo di calcio Comunale | | III | | | | | X | | | | | | | | |
| Roccamassima | 3066-30.02.02 | 7-111 | 36 infrastrutture sociali | | III | | | | | X | | | | | | | | SOLO SCHEDA ASSE III |
| Roccamassima | 3068-30.02.02 | 7-112 | recupero ed ampliamento ex Scuola Materna per nido ad Ostello per la gioventù | | III | | | | | X | | | | | | | | |
| Roccamassima | 2098-28.01.02 | 7-113 | recupero Via variante | X | III | | | | | X | | | | | | | | X |
| Roccamassima | 2098-28.01.02 | 7-114 | recupero locali Piscina | X | III | | | | | X | | | | | | | | X |
| Roccamassima | 2098-28.01.02 | 7-115 | completamento e trasformazione impianto sportivo in località Prati | X | III | | | | | X | | | | | | | | X |
| Roccamassima | 2098-28.01.02 | 7-116 | recupero impianto sportivo "La Riserva" | X | III | | | | | X | | | | | | | | X |
| Roccamassima | 2098-28.01.02 | 7-117 | arredo Ostello Palazzo Baronale | X | III | | | | | X | | | | | | | | X |
| Roccamassima | 2098-28.01.02 | 7-118 | arredo Ostello "Eremo di S. Erasmo" | X | III | | | | | X | | | | | | | | X |
| Roccamassima | 2098-28.01.02 | 7-119 | Ostello | X | III | | | | | X | | | | | | | | X |

AMBITO TERRITORIALE N° 7

| COMUNE | PROTOCOLLO REGIONE | N° PROGETTO | TITOLO | DOCUP OB.2 S.T. | SOTTOMISURA | DOCUMENTAZIONE | | | | | | | | | | |
|-----------|--------------------|-------------|---|-----------------|-------------|----------------|----|-----|----|---|----|-----|-------|---|---|----------------------|
| | | | | | | I | II | III | IV | V | VI | VII | suff. | | | |
| Sermoneta | 2123-28.01.02 | 7-133 | Interventi di espropriazione, recupero e valorizzazione delle aree a servizio delle Mura ... | x | III | 2.4a | x | x | x | x | | | | | X | |
| Sezze | 2621-30.01.02 | 7-134 | PIP Sezze Scalo | x | III | 1.1 | | | | | | | | | | SOLO SCHEDA ASSE III |
| Sezze | 2621-30.01.02 | 7-135 | restauro del Palazzo Museo/Antiquarium com. | x | III | 2.3a | | | | | | | | | | |
| Sezze | 2621-30.01.02 | 7-136 | recupero Pal. Rappini per Ludoteca- | x | III | 1.2 | x | x | x | x | x | x | x | x | x | X |
| Sezze | 2621-30.01.02 | 7-137 | Museo del giocattolo piscina comunale | x | III | 1.2 | x | x | x | x | x | x | x | x | x | X |
| Sezze | 2621-30.01.02 | 7-138 | recupero Palazzo De magistris Centro Serv. Cull. | x | III | 1.2 | x | | | | | | | | | |
| Sezze | 2621-30.01.02 | 7-139 | recupero urbanistico area San Rocco | x | III | 2.4b | x | | | | | | | | | |
| Sezze | 2621-30.01.02 | 7-140 | recupero dell'immagine urbana | x | III | 2.4a | x | | | | | | | | | |
| Sezze | 3064-04.02.02 | 7-141 | progetto completamento Avfiliairo Sozza | x | III | 2.1 | x | | | | | | | | | |
| Sezze | | 7-142 | completamento dei lavori di consolidamento, rest. E sist. Del complesso ed. ex Monastero della Clarisse | x | III | 2.1 | x | | | | | | | | | |
| Sezze | 2621-30.01.02 | 7-143 | tribune Stadio com. | x | III | 1.2a | | | | | | | | | | SOLO SCHEDA ASSE III |
| Sezze | 2621-30.01.02 | 7-144 | Centro sportivo polivalente di Sezze Scalo | x | III | ? | | | | | | | | | | |
| Sezze | 2621-30.01.02 | 7-145 | recupero Pal. Rappini per Centro Sociale per Anziani | x | III | 1.2a | x | x | x | x | x | x | x | x | x | X |
| Sezze | 2621-30.01.02 | 7-146 | realizzazione di campo sportivo | x | III | 2.1 | x | x | x | x | x | x | x | x | x | X |
| Sezze | 2621-30.01.02 | 7-147 | prog. Emergenza di valore archeologico | x | III | 2.1a | x | x | x | x | x | x | x | x | x | |
| Sezze | 2621-30.01.02 | 7-148 | rifiacimento pavimentazione centro storico | x | III | 2.4 | | | | | | | | | | |
| Sezze | 2621-30.01.02 | 7-149 | sistema Parchi Monte Travu | x | III | 3.1 | x | x | x | x | x | x | x | x | x | X |
| Sonnino | 2624-30.01.02 | 7-150 | adeguamento (con anche nuovo costruzione) degli impianti di depurazione di Sorcinio contro # S. Scalo | x | III | 1.1 | x | x | x | x | x | x | x | x | x | X |

AMBITO TERRITORIALE N° 7

| COMUNE | PROTOCOLLO REGIONE | N° PROGETTO | TITOLO | DOCUP | SOTTOMISURA | DOCUMENTAZIONE | | | | | | | | |
|-------------------|--------------------|-------------|--|-------|-------------|----------------|----|-----|----|---|----|-----|-------|-----------------------|
| | | | | | | I | II | III | IV | V | VI | VII | suff. | |
| Sonnino | 2624-30.01.02 | 7-151 | realizz. Parcheggio turistico in lo. Macchiazupolo(Sonnino Centro) | X | III | 1.2 | X | X | X | X | X | X | X | X |
| Sonnino | 2624 | 7-152 | accessibilità e fruibilità del Centro Storico | X | III | 2.4 | X | X | X | X | X | X | X | MANCA SCHEDA ASSE III |
| Sonnino | 2624-30.01.02 | 7-153 | recupero Chiesa Monto della Pietà | X | III | 2.1a | X | X | X | X | X | X | X | MANCA SCHEDA ASSE III |
| Sonnino | 2624-30.01.02 | 7-154 | nattamento a parcheggio del piano II interr. del Terminal | X | III | 1.2 | X | X | X | X | X | X | X | X |
| Sonnino | 2624 | 7-155 | viabilità minore | X | III | 2.1 | | | | | | | | SOLO SCHEDA ASSE III |
| Sonnino | 2624-30.01.02 | 7-156 | intervento di risanamento dell'antica Via Volosca e rec. Da: tratti stor. costat. | X | III | 2.1 | X | X | X | X | X | X | X | MANCA SCHEDA ASSE III |
| Sonnino | 2624-30.01.02 | 7-157 | ostello giovani in loc. Fienili | X | III | 2.2 | X | X | X | X | X | X | X | X |
| Sonnino | 2624-30.01.02 | 7-158 | impianto sportivo e polifunzionale S.Donardino | X | III | 2.2 | X | X | X | X | X | X | X | X |
| Sonnino | 2624-30.01.02 | 7-159 | allestimento museale -MTC "Museo della Terra di Corchiano" | X | III | 2.3 | X | X | X | X | X | X | X | X |
| Sonnino | 2624-30.01.02 | 7-160 | costruzione marciapiedi e lampionamenti | X | III | 2.4 | X | X | X | X | X | X | X | X |
| Sonnino | 2624-30.01.02 | 7-161 | ristrutturazioneP.zza Garibaldi, P.zza S.Pietro e Via C.Bartolzi | X | III | 2.4 | X | X | X | X | X | X | X | X |
| Sonnino | 2624-30.01.02 | 7-162 | verde attrezzato -Arredo urbano nei centri urbani di Sonnino, Sonnino Scalo, Capo Croce, Sassa | X | III | 2.4 | X | X | X | X | X | X | X | X |
| Sonnino | 2624-30.01.02 | 7-163 | recupero Convento delle Carme | X | III | 2.4 | X | X | X | X | X | X | X | X |
| Sonnino | 2624-30.01.02 | 7-164 | recupero del Centro storico | X | III | 2.4 | | | | | | | | SOLO SCHEDA ASSE III |
| Terracina - parte | 3062-04.02.02 | 7-165 | P.I.P | X | III | 1.1 | X | X | X | X | X | X | X | X |
| Terracina - parte | 3062-04.02.02 | 7-166 | recupero dell'area monumentale del Foro Emiliano | X | III | 2.1 | X | X | X | X | X | X | X | X |
| Terracina - parte | 3062-04.02.02 | 7-167 | consolidamento e restauro cinta muraria e Castello Frangipane II lotto | X | III | 2.2 | X | X | X | X | X | X | X | X |
| Terracina - parte | 3062-04.02.02 | 7-168 | restauro e consolid. Complesso monument. "S.Domenico" | X | III | 2.2 | X | X | X | X | X | X | X | X |

AMBITO TERRITORIALE N° 7

| COMUNE | PROTOCOLLO REGIONE | N° PROGETTO | TITOLO | DOCUP OB.2 S.T. | SOTTOMISURA | | DOCUMENTAZIONE | | | | | | | | | | |
|---|--------------------|-------------|---|-----------------|-------------|-----|----------------|----|-----|----|---|----|-----|-------|---|---|----------------------|
| | | | | | III | 2.1 | I | II | III | IV | V | VI | VII | suff. | | | |
| Terracina - parte | 3062-04.02.02 | 7-169 | ristrutturazione e restauro del palazzo "Braschi" | X | III | 2.3 | X | X | | | | | | | | | |
| XIII Comunità Montana | 3065-04.02.02 | 7-170 | interventi per la valorizzazione dei centri storici minori ed il recupero urbanistico | X | III | 2.4 | X | X | X | | | | | | | | |
| XIII Comunità Montana A.P.T. Prov. Latina | XXXX-04.02.02 | 7-171 | il circuito museale dei Mocchi Lepini a itinerari tra Musei Antiq. Ed Archeol. St. della prov. | X | III | 2.3 | X | | | | | | | | | | |
| XIII Comunità Montana A.P.T. Prov. Latina | 3064-04.02.02 | 7-172 | progetto enogastronomico | X | III | 2.1 | | | | | | | | | | | |
| A.P.T. Prov. Latina | 3064-04.02.02 | 7-173 | progetto di cord. Per gli interventi di recupero, restauro e fruizione di Beni Archeol. e Monument. lungo l'antica v. Appia Monum. | X | III | 2.1 | X | X | X | | | | | | | | |
| A.P.T. Prov. Latina | 3064-04.02.02 | 7-174 | piano marketing turistico e territoriale | X | III | 2.1 | X | | | | | | | | | | |
| A.P.T. Prov. Latina | 3064-04.02.02 | 7-175 | il sistema verde della Provincia di Latina | X | III | 3.1 | X | X | | | | | | | | | |
| XIII Comunità Montana Cervi-Priverno-Semoneta-Sezze-Sonnino | - | 7-176 | progetto di cord. e realizz. di piste ciclabili o percorsi misti con prevalente uso del sedime dism. dalla L.F.S. Velletri-Priverno | | III | 2.1 | | | | | | | | | | | MANCANTI 3 SCH. SU 5 |
| Parco Regionale dei Castelli Romani | - | 7-177 | realizzazione di uno Sport. Informativo nel Parco Reg. del C.R. | X | III | 3.2 | X | | | X | | | | | | | X |
| Parco Regionale dei Castelli Romani | - | 7-178 | BioBacco: un progetto per la promozione del vino biologico | X | III | 3.2 | X | | | X | | | | | | | X |
| Parco Regionale dei Castelli Romani | - | 7-179 | Fitoteologie e Biosicurezza | X | III | 3.2 | X | | | X | | | | | | | X |
| Parco Regionale dei Castelli Romani | - | 7-180 | Corso formativo sui metodi di produzione di agricoltura biologica | X | III | 3.2 | X | | | X | | | | | | | X |
| Provincia di Roma | 2452-30.01.02 | 7-181 | abbattimento barriere arch. che - Istituto d'Arte di Pomezia | X | III | 1.2 | | | | | | | | | | | SOLO SCHEDA ASSE II' |
| Consorzio A.S.I. Roma Latina | 2591-30.01.02 | 7-182 | agglomerato industriale di Santa Paolombina-infrastrutture area P.M.I.- S. | X | III | 1.1 | X | X | X | X | X | X | X | X | X | X | X |

