

REPUBBLICA ITALIANA

BOLLETTINO UFFICIALE DELLA REGIONE LAZIO

PARTE PRIMA - PARTE SECONDA

Roma, 10 agosto 2002

Si pubblica normalmente il 10, 20 e 30 di ogni mese

DIREZIONE REDAZIONE E AMMINISTRAZIONE PRESSO LA PRESIDENZA DELLA GIUNTA REGIONALE - VIA CRISTOFORO COLOMBO, 212 - 00147 ROMA

IL BOLLETTINO UFFICIALE si pubblica a Roma in due distinti fascicoli

- 1) la Parte I (Atti della Regione) e la Parte II (Atti dello Stato e della U.E.)
- 2) la Parte III (Avvisi e concorsi)

Modalità di abbonamento e punti vendita:

L'abbonamento ai fascicoli del Bollettino Ufficiale si effettua secondo le modalità e le condizioni specificate in appendice e mediante versamento dell'importo, esclusivamente sul c/c postale n. 42759001 intestato a Regione Lazio abbonamento annuale o semestrale alla Parte I e II; alla parte III; alle parti I, II e III al Bollettino Ufficiale. Per informazioni rivolgersi alla Regione Lazio - Servizio Promulgazione e Pubblicazione, Tel. 06-51685371 - 06-51685116/18.

Il Bollettino Ufficiale della Regione Lazio è ora consultabile anche in via telematica tramite Internet accedendo al sito www.regione.lazio.it

Il Bollettino Ufficiale può essere visualizzato e/o stampato sia in forma testuale che grafica.

Gli utenti sono assistiti da un servizio di "help" telefonico (06-85084200).

Da Gennaio 2001 l'accesso alla consultazione del Bollettino in via telematica tramite INTERNET è gratuito al pubblico previa registrazione on-line.

Si rinvia ugualmente all'appendice per le informazioni relative ai punti vendita dei fascicoli del Bollettino Ufficiale.

Riproduzione anastatica

PARTE I

ATTI DELLA GIUNTA REGIONALE

DELIBERAZIONE DELLA GIUNTA REGIONALE 7 giugno 2002, n. 716.

Legge 14 febbraio 1992 n. 185 art. 2, comma 1. Proposta di declaratoria di eccezionalità dei danni causati dalle gelate e dalla siccità che hanno colpito le produzioni agricole di diversi comuni delle province di Viterbo, Roma e Latina, dal 1° ottobre 2001 al 31 marzo 2002. Importo complessivo dei danni accertati è di Euro 42.173.584,91

Pag. 3

GIUNTA REGIONALE DEL LAZIO

oo

- 7 GIU. 2002

ESTRATTO DAL PROCESSO VERBALE DELLA SEDUTA DEL _____

ADDI' - 7 GIU. 2002

NELLA SEDE DELLA REGIONE LAZIO, IN VIA CRISTOFORO COLOMBO, 212 - ROMA, SI E' RIUNITA LA GIUNTA REGIONALE, COSI' COSTITUITA:

STORACE	Francesco	Presidente	GARGANO	Giulio	Assessore
SIMEONI	Giorgio	Vice Presidente	IANNARILLI	Antonello	"
ARACRI	Francesco	Assessore	ROBILOTTA	Donato	"
AUGELLO	Andrea	"	SAPONARO	Francesco	"
CIAFAMELLETTI	Luigi	"	SARACENI	Vincenzo Maria	"
DIONISI	Armando	"	VERZASCHI	Marco	"
FORMISANO	Anna Teresa	"			

ASSISTE IL SEGRETARIO Dott. Adolfo Papi.
.....OMISSIS

ASSENTI: ARACRI-DIONISI-ROBILOTTA-VERZASCHI-

DELIBERAZIONE N° -416-

Oggetto: Legge 14 febbraio 1992 n. 185 art.2, comma 1. Proposta di declaratoria di eccezionalità dei danni causati dalle gelate e dalla siccità che hanno colpito le produzioni agricole di diversi comuni delle province di Viterbo, Roma e Latina, dal 1° ottobre 2001 al 31 marzo 2002. Importo complessivo dei danni accertati è di € 42.173.584,91.



Oggetto: Legge 14 febbraio 1992 n. 185 art. 2, comma 1. Proposta di declaratoria di eccezionalità dei danni causati dalle gelate e dalla siccità che hanno colpito le produzioni agricole di diversi comuni delle province di Viterbo, Roma e Latina dal 1° ottobre 2001 al 31 marzo 2002. Importo complessivo dei danni accertati è di €42.173.584,91

LA GIUNTA REGIONALE

Su proposta dell'Assessore all'Agricoltura:

Visto il D.P.R. 24/7/1977 n. 616, art. 70 - 4° comma lett. a);

Vista la Legge 14 febbraio 1992 n. 185 "Nuova disciplina del Fondo di Solidarietà Nazionale" e successive integrazioni e modifiche;

Considerato che i tecnici regionali degli Uffici Speciali per lo Sviluppo Agricolo e del Mondo rurale competenti per territorio, a seguito delle gelate e della siccità verificatesi da ottobre 2001 a tutto il mese di marzo 2002, hanno provveduto alla delimitazione del territorio colpito e all'accertamento e valutazione dei danni arrecati;

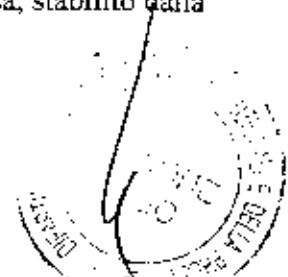
Preso atto che per ogni singola provincia sono stati accertati danni alle colture per un valore, in termini di produzione lorda vendibile (di seguito indicata P.L.V.) di:

€ 14.821.507,85 per i comuni di Civitavecchia, Tolfa, Allumiere, Ariccia, Fiumicino, Bracciano, Campagnano, Guidonia Montecelio, Mentana, Monterotondo, S. Angelo Romano, Palombara e S. Gregorio da Sassola in provincia di Roma; tale importo incide per il 58 % della P.L.V. ordinaria del territorio delimitato che è pari a € 25.288.461,84 ;

€ 19.665.712,23 per i comuni di Acquapendente, Arlena di Castro, Bagnoregio, Bassano in Teverina, Barbarano Romano, Bolsena, Bomarzo, Blera, Calcata, Capodimonte, Canino, Castiglione in Teverina, Cellere, Celleno, Civitella d'Agliano, Castel S. Elia, Civitacastellana, Corchiano, Gallese, Marta, Montefiascone, Monterosi, Montalto di Castro, Monte Romano, Nepi, Fabbrica di Roma, Faleria, Farnese, Graffignano, Gradoli, Grotte di Castro, Ischia di Castro, Latera, Lubriano, Onano, Orte, Piansano, Proccno, Soriano nel Cimino, S. Lorenzo Nuovo, Tarquinia, Tuscanica, Tessennano, Valentano, Vasanello, Vetralla, Viterbo, Vitorchiano, Veiano in provincia di Viterbo; tale importo incide per il 54% della P.L.V. ordinaria del territorio delimitato che è pari a € 35.507.368,16;

€ 7.686.364,83 per i comuni di Cori, Roccamassima e Latina, in provincia di Latina; tale importo incide per il 71% della P.L.V. ordinaria del territorio che è pari a € 11.338.087,27;

Considerato che i danni accertati possono incidere sui bilanci aziendali, in relazione alle minori entrate per la mancata produzione, in misura superiore al rischio ordinario d'impresa, stabilito dalla legge 185/92 art.3 primo comma nel 35%;



Ritenuto ai sensi del D.P.R. n.616/77 art. 70 - 4° comma, lettera a), di proporre al Ministero delle Politiche Agricole e Forestali la declaratoria di eccezionalità dell'evento calamitoso sopra citato ai fini della concessione dei benefici previsti dalla legge 14 febbraio 1992 n. 185, art.3, comma 1° e 2° lettere b) c) d) f) e art.4;

Considerata la particolare natura dell'avversità di cui l'evento è stato causato, nonché l'urgenza di una data precisa quale termine dell'evento stesso;

Ravvisata tuttavia la necessità che un termine vada indicato, al fine di consentire gli ulteriori adempimenti in favore delle aziende agricole danneggiate;

Ritenuto di fissare nella data del 31 marzo 2002 tale termine ;

Considerato che per la vastità del territorio e la molteplicità delle colture interessate dall'avversità in questione non è stato possibile osservare il termine fissato dall'art. 2 secondo comma della legge 185/92 e si è reso quindi necessario avvalersi della possibilità di proroga di 30 giorni prevista dalla legge 24 luglio 1993 n. 250 art. 7 comma 1 bis per cui il termine sopra citato scadrà il 30 giugno 2002;

Tenuto conto che le aziende agricole ricadenti nel territorio delimitato possono presentare le domande per ottenere i benefici recati dall'art.3, comma 2, lettere b)c)d) ed f) e art.4 della legge 185/92 presso gli uffici Speciali di competenza territoriale dell'Assessorato all'Agricoltura, solo a seguito della pubblicazione sulla G.U. del decreto di riconoscimento di eccezionalità di tali eventi calamitosi da parte del Ministero per le Politiche Agricole e Forestali;

Ritenuto che i sopra citati benefici alle aziende agricole dovranno essere concessi in conformità a quanto previsto dalla normativa vigente e con le modalità e nei limiti previsti dalla circolare ministeriale n. 7 del 28 maggio 1992 e dalla comunicazione della Commissione europea n. 02/C28/2000 relativa agli orientamenti comunitari per gli aiuti di stato per le calamità naturali.

VISTA la D.G.R. n. 1923 del 14 dicembre 2001, con la quale è stato conferito l'incarico di svolgere funzioni vicarie dell'allora direttore del Dipartimento Sviluppo Agricolo e Mondo Rurale al dott. Alberto CERRONI;

VISTA la L.R.18 febbraio 2002, n. 6, concernente la disciplina del sistema organizzativo della Giunta e del Consiglio e le disposizioni relative alla dirigenza e al personale;


CONSIDERATO che l'art.42, comma 3 della medesima L.R. n.6/2002, dispone che, a decorrere dall'entrata in vigore della legge, i Dipartimenti regionali istituiti ai sensi dell'art.15 della L.R.n.25/96 e successive modifiche, assumano la denominazione di Direzioni regionali, mantenendo le competenze loro attribuite;

All'unanimità

DELIBERA

In conformità con le premesse

Di proporre al Ministero delle Politiche Agricole e Forestali, ai sensi dell'art. 2 - comma 1° della legge 14/2/1992 n. 185 e ai fini della concessione dei benefici di cui all'art.3 comma 2° - lettere b)c)d)f) e art.4 della medesima, la declaratoria di eccezionalità dei danni causati dalle gelate e dalla



siccità verificatesi dal 1° ottobre 2001 al 31 marzo 2002 che hanno colpito le produzioni agricole del territorio di diversi comuni delle province di Roma Viterbo e Latina. I danni accertati per ogni singola provincia sono riportati nelle tabelle dell'allegato A e le stesse costituiscono parte integrante del presente atto.

Il presente provvedimento dovrà essere pubblicato sul Bollettino Ufficiale della Regione Lazio.

IL PRESIDENTE: F.to Francesco STORACE
IL SEGRETARIO: F.to Dott. Adolfo Papi

9 1 GIU. 2002



**REGIONE LAZIO
ASSESSORATO ALL'AGRICOLTURA**

Perizia effettuata da P.A. Candioli Rinaldo

struttura di appartenenza Sportello di PalombaraSabina U.S.D. K4 nel/nei giorni 26/1 - 15/2/02

Comune di Palombara S Prov.RM Evento Siccità

Del Agosto 2001 Gennaio 2002

(indicare i giorni dell'evento).

Tabella A : stima dei danni alla produzione agricola del Comune di Palombara S Prov. RM

Comune	Fogli	Particelle	S.A.U. foglio ha	Coltura	Stadio Fenologico	S.A.U. Coltura ha	S.A.U. Danneggiata ha	% danno produzion
Palombara	11	92	171	pascolo		171	171	50
		153	46	pascolo		46	46	50
	15	135	55	pascolo		55	55	50
	7	181-183-209						
		214-216-						
	43	62-63-86-87						
		97-98-99	50	medicaio		50	50	15
	27	9-14-20-21						
		38-50						
	9	11-12-13-14						
		15-16-17-22	10	erbaio		10	10	80
		59						
	2	297	21	medicaio		21	21	15
		44	14	pascolo		14	14	50
	17	477	7	medicaio		7	7	15
	62	48-92-108	8	medicaio		8	8	15
		109						
	54	167-168-169	3	erbaio		3	3	80
		170-207						

TECNICO STRUTTORE
[Signature]

Il Responsabile del procedimento

[Signature]

Il Dirigente Ufficio Speciale k.4. ROMA

[Signature]

Per copia conforme

[Signature]

**REGIONE LAZIO
ASSESSORATO ALL'AGRICOLTURA**

Perizia effettuata da P.A. CANDIOLI RINALDO

struttura di appartenenza Sportello di PalombaraSabina U.S.D. K4 nel/nei giorni -10/01/ AL 10/02/2002

Comune di **Guidonia M.Celio** Prov.RM Evento : Siccita'

Del Agosto 2001 e Gennaio 2002

(indicare i giorni dell'evento).

Tabella A : stima dei danni alla produzione agricola del Comune di Guidonia M.Celio Prov. RM

Comune	Fogli	Partic.	S.A.U. foglio ha	Coltura	Stadio Fenologico	S.A.U. Coltura ha	S.A.U. Danneggiata ha	% danno produzione
Sez. m.Simone	1	11-13-14-15-6	228	Medicago		50	50	15
		26-29-32-36-78		Grano Duro		50		
		95-102-103		olivo		8		
				Erbai Misti		120	120	80
Sez. m.Simone	2	5-9-12-8-20-26	180	Medicago		45	45	15
		28-35-36-18-2		Cereali		50		
		3-7-227-8		olivo		25		
				Erbai Misti		60	60	80
Sez. m.Simone	3	37-1258-1259	50	Medicago		20	20	15
		43-2941-2942		Grano Duro				
		127-118-1544		olivo				
		1740-38-39-		Erbai Misti		30	30	80
		3359-3360-129 1766		seminativi				
Sez. m.Simone	4	10-11-12-13-1	90	Medicago				
		15-19		Grano Duro				
				olivo				
				Erbai Misti	90	90	80	
SEZ. M. SIMONE	7		160	Medicago		30	30	15
				Grano Duro		80		
				olivo				
				Erbai Misti		50	50	80
SEZ. LE FOSSE	4		110	Medicago		30	30	15
				Grano Duro		50		
				olivo				
				Erbai Misti		30	30	80

IL Responsabile del procedimento



IL TECNICO ISTRUTTORE



IL DIRIGENTE DELL'UFFICIO K4

per copia conforme



12

**REGIONE LAZIO
ASSESSORATO ALL'AGRICOLTURA**

Perizia effettuata da **P.A. CANDIOLI RINALDO**

struttura di appartenenza Sport. di Palombara_Sabina U.S.D. K4 nel/nei giorni 10/01 al10/02/02

Comune di **Mentana** Prov.RM Evento 'SICCITA'

Del Agosto 2001 Gennaio 2002

(indicare i giorni dell'evento).

Tabella A : stima dei danni alla produzione agricola del Comune di Mentana Prov.RM

Comune	ogli	Particelle	S.A.U. foglio (ha)	Coltura	Stadio Fenologico	S.A.U. Coltura ha	S.A.U. Danneggiat ha	% danno produzione
Mentana	12	01/03/17	50	Grano Duro		20		
	13	145		Erbai Misti		30	30	70

TECNICO STRUTTORE

Il Responsabile del procedimento

Il Dirigente Ufficio Speciale k 4

UFFICIO SPECIALE K 4 - PALOMBARA SABINA

Il Dirigente *Angelo Cangioppa*

Angelo Cangioppa

13

**REGIONE LAZIO
ASSESSORATO ALL'AGRICOLTURA**

Perizia effettuata da P.A. CANDIOLI RINALDO

struttura di appartenenza Sportello di Palombara Sabina U.S.D. K4 nel/nei giorni *10/1 - 15/2/02*

Comune di **S.ANGELO ROMANO** Prov. RM Evento: Siccità

Del Agosto 2001 Gennaio 2002

(indicare i giorni dell'evento).

Tabella A : stima dei danni alla produzione agricola del Comune **S.ANGELO ROMANO** di Prov. RM

Comune	Foglio	Partic.	S.A.U. foglio ha	Coltura	Stadio Fenologico	S.A.U. Coltura ha	S.A.U. Danneggiata ha	% danno produzione
S.ANGELO	1	25-26-128	3	grano duro				
		130-214-215						
		236-237						
	2	1-2-3-10-11	67	grano duro		11		
		12-13-16-		Erbaio misto		13	13	80
		17/08/09		Erba medica		31	31	15
				Pascolo		12	12	50
	7	1-3-5-6-	11	grano duro		3		
		14-34-35-41		Erbaio misto		8	8	80
				Erba medica				
				Pascolo				
	13	3-4-5-6	23	grano duro				
		8/26/		Erbaio misto				
				Erba medica				
				Pascolo		23	23	30
	13	1-2-3-4	29	grano duro				
		8/10/		Erbaio misto				
				Erba medica				
				Pascolo		28	28	50
				Vigneto		4	4	85

TECNICO ISTRUTTORE

[Handwritten signature]

Il Responsabile del procedimento

[Handwritten signature]

Il Dirigente Ufficio Speciale k 4

[Stamp and handwritten text]

[Handwritten signature]

Per *[Handwritten signature]* conforme

[Handwritten number] 14

**REGIONE LAZIO
ASSESSORATO ALL'AGRICOLTURA**

Perizia effettuata da **P.A.CANDIOLI RINALDO**
 struttura di appartenenza **SPORTELLO DI Palombara Sabina U.S.D. K4** nel/nei giorni **10/01 al 10/02/02**
 Comune di **MONTEROTONDO** Prov.RM Evento **Gelata e vento gelido**
 Del **Agosto 2001** **Gennaio 2002** (indicare i giorni dell'evento).

Tabella A : stima dei danni alla produzione agricola del Comune di MONTEROTONDO Prov.RM

Comune	ogli	Particelle	foglio (ha)	Coltura	Stadio Fenologico	S.A.U. Coltura ha	S.A.U. Danneggiati ha	% danno produzione
Monterotond	3	29	8					
	4	17	5					
	7	6 p-8 p	4					
	15	6-7-8-13-	23					
		18-10-11-29						
	21	8	7					
	22	2-13-14-16	14					
		totale	ha 61			61	61	80
	3	4-37-39						
	14	1-2-8-13-14	74			74	74	15
7	25-34-46-52-56							
	61							

TECNICO STRUTTORE

[Handwritten signature]

Il Responsabile del procedimento

P.A. Luigi Diari

[Handwritten signature]

Il Dirigente Ufficio Speciale k 4

[Handwritten signature]

Per copia conforme

[Handwritten signature]

15

REGIONE LAZIO
ASSESSORATO ALL'AGRICOLTURA

Perizia effettuata da Dr. ANACLETO CERQUA
 struttura di appartenenza USDA K4 nel/nei giorni 21-2-2002
 Comune di S. GREGORIO DA SASSOLA Prov. RM Evento SICCITA' 2001 GELATA 2001/02
 Del _____ (indicare i giorni di durata dell'evento).

(Allegare i dati tecnici sottostanti obbligatoriamente con tabella excel, unire il floppy disk)

Tabella A: stima dei danni alla produzione agricola del Comune di _____ Prov. _____

Comune	Foglio	S.A.U. foglio(ha)	Coltura	Stadio Fenologico.	S.A.U. Coltura (ha)	S.A.U. Danneggiata (ha)	% danno produzione
S.GREGORIO	28	53	GRANO DURO	-	31	-	-
			ERBAIO MISTO	-	22	22	50%
	29	69	FAVINO	-	14,5	-	-
			OLIVO	-	50	50	10%
			PESCO	-	2,5	-	-
			FICO	-	2	-	-

Il Tecnico Istruttore
(qualifica, cognome e nome)

Anacleto Cerqua

Il Dirigente Ufficio Speciale K _____

Dr. *(firma)*

Il responsabile del procedimento

(firma)


(firma)

15


REGIONE LAZIO ASSESSORATO ALL'AGRICOLTURA DIPARTIMENTO SVILUPPO AGRICOLO E MONDO RURALE

Perizia effettuata da BERNETTI BIA GIO
 struttura di appartenenza U.S.D. K4 SPORTELLO DI BACCIANO Comune di
CAMPAGNANO DI ROMA Prov. ROMA
 Del: 14-2-2002 (indicare i giorni di durata dell'evento) DURATA EVENTO (SICCITA')
GIORNI 123

Comune	Foglio	S.A.U. foglio (ha)	Coltura	Descrizione dello stadio fenologico, e indicare il danno	S.A.U. Coltura (ha)	S.A.U. Danneggiata (ha)	% danno Produzione
CAMPAGNANO DI ROMA	11	78	TORIF-AVENA	EMMISSIONE PRIME FOGGIE	65	29.25	45
CAMPAGNANO DI ROMA	23	25	TORIF-AVENA	PIANTINE RODE CON CRESCITA STENTATA	20	9.00	45

I Tecnici Istruttori
Bia Gio Bernetti


Per copia conforme


Il responsabile del procedimento


Il Dirigente Ufficio Speciale K 4


17

REGIONE LAZIO

ASSESSORATO ALL'AGRICOLTURA

Perizia effettuata da Dr. ssa M. Gloria De Carolis

Struttura di appartenenza U.S.D. K4 S.A.Z. di Frascati

Comune di Ariccia Gelata

del 10/12/2001 al 13/12/2001 24 - 25/12/2001 dal 01/01/2002 al 22/01/2002

Tabella A: stima dei danni alla produzione agricola del Comune di Ariccia

Comune	Foglio	S.A.U. foglio (ha)	Coltura	Stadio Fenologico	S.A.U. Coltura (ha)	S.A.U. Danneggiata /ha)	% danno produzione			
Ariccia	10	45	cicoria	inizio raccolta	0,45	0,405	70			
			puntarelle	inizio raccolta	1,6	1,28	80			
			broccoli	diverse fasi	1,9	1,52	60			
			insal. tagl.	inizio raccolta	0,2	0,2	90			
			finocchi	diverse fasi	1,1	0,99	80			
			bietola	pross. Raccolta	0,8	0,64	70			
			broccofet.	inizio-metà coltura	1	0,7	80			
			zucchine	inizio raccolta	0,2	0,2	90			
			insalata	varie fasi	0,8	0,64	80			
			piantine	metà coltura	0,12	0,12	80			
			Ariccia	13	68	broccoli	diverse fasi	9	7,2	70
bietola	crescita iniz raccolta	1,5				1,2	80			
puntarelle	inizio raccolta	4,2				3,78	90			
finocchi	diverse fasi	5,8				5,22	80			
brocc. sic.	prossima raccolta	0,8				0,64	80			
cardi	inizio raccolta	0,3				0,3	70			
cicoria	in raccolta	0,65				0,58	80			
insalatina	inizio raccolta	0,15				0,15	100			
broccoli	inizio raccolta	0,95				0,85	80			
spinaci	inizio raccolta	0,35				0,35	80			
insalata	inizio raccolta	0,15				0,135	80			
Ariccia	5	10				insalata	inizio raccolta	0,5	0,5	80
						carciofi	prossima raccolta	2	2	80
			puntarelle	fase accrescente	0,6	0,48	80			
			bietola	raccolta	0,3	0,27	90			
			finocchi	inizio coltura	0,3	0,21	70			
			cicoria	raccolta	0,4	0,36	90			
			pomodori	fine raccolta	0,1	0,09	30			
			broccoli	fase accrescente	0,8	0,54	60			

Per copia conforme

78

REGIONE LAZIO ASSESSORATO ALL'AGRICOLTURA DIPARTIMENTO SVILUPPO AGRICOLO E MONDO RURALE

Perizia effettuata da
struttura di appartenenza
FIUMICINO

GIUSEPPE FARU
SAS MACCAREE - VIA K4 ROMA - REGIONE LAZIO
Prov. RM

Comune di

Del: **PERIODO DI PUNTA DAL 07-12-01 AL 08-01-02**
(Indicare i giorni di durata dell'evento)

Comune	Foglio	S.A.U. foglio (ha)	Coltura	Descrizione dello stadio Fenologico, e indicare la danno	S.A.U. Coltura (ha)	S.A.U. Danneggiata (ha)	% danno Produzione
FIUMICINO	31h	330	FINOCCHIO	E		2,50	
			CARCIOFO			13,30	60
			INSALATE			7,50	100
			CAVOLI			6,50	50
			RADICCHI ECCL.			2,00	40-50
			SEDANO			1,50	60
			PREZZEMOLO			0,50	20
	693	225	FINOCCHIO	VITICOLI		3,50	100
			CARCIOFO			25,33	60
			INSALATE			2,76	100
	696	58	FINOCCHIO	VITICOLI		18,00	100
			CARCIOFO			12,05	60
			INSALATE			3,50	100
	729	265	FINOCCHIO	VITICOLI		3,00	100
	326	130	FINOCCHIO			1,50	60
			INSALATE			1,00	100
			CAVOLI			0,80	50
			FAVA			0,50	50
	700	130	FINOCCHIO	VITICOLI		9,00	100
			INSALATE			5,00	85
			CARTE ESTIVE			2,00	30
	311	210	FINOCCHI	VITICOLI		5,00	85
			CAVOLI			4,00	70
	304	304	FINOCCHI	VITICOLI		0,20	100
			CARCIOFO			7,30	60
			CAVOLI			0,50	60
			FAVA			1,70	40
			ZUCCHINA (FERRA)			0,10	100
			BARBABA ZUCCH			9,00	100
	201	95	BARBABA ZUCCH			5,00	100
	687	270	FINOCCHIO	VITICOLI		2,00	100
			CARCIOFO			2,00	60
			CAVOLI			8,00	50-60
	303	210	CAVOLI			5,00	60
	312	105	CARCIOFO			4,00	50
			CAVOLI			3,50	70

* CAVOLI = BROCCOLI, CAULIFLORE - VERZA
BROCCOLETTI

** DA RISEMINARE

27/02/02

IL TECNICO ISPIRATORE

Il responsabile del procedimento

GIUSEPPE FARU
(SAS MACCAREE)

Il Dirigente Ufficio Speciale K 4

Per copia conforme

20

Natura della calamità Gelata 14-23/4-2001

Comune di Valentano (VT) fogli n° 2/p - 3/p - 12/p

DANNI ALLE COLTURE

Foglio di mappa - n.	S.A.U. del Foglio ha	COLTURE DANNEGGIATE DEL FOGLIO			
		Colture (in ordine: Arborea-Erbacea)	S.A.U. delle colture ha	DANNO	
				S.A.U. Danneggiata ha	% del danno
A	B	F	G	H	I
2 p	1.60	actinidia	1.00	1.00	60
		vine	0.10	-	-
		frutteto misto	0.30	0.30	60
		orto	0.20	-	-
3 p	19.00	actinidia	8.35	8.00	60
		olivo	0.65	-	-
		erbe mediche	10.00	-	-
12 p	4.50	actinidia	0.70	0.70	60
		nuovo impianto	0.80	-	-
		vigneto	0.30	0.30	40
		frutteto misto	0.20	0.20	40
		zucchine	0.50	-	-
		pomodori	0.50	-	-
		erbe	1.50	-	-
		Totale		10.50.00	


IL DIRIGENTE DELL'UFFICIO Speciale K5
 F. TO (Dott. G. SCARVAGLIERI)

Per copie conforme

2/

ACCERTAMENTO DEGLI EVENTI CALAMITOSI
RIEPILOGO GENERALE ACQUAPENDENTE

Comuni	P. E. C. O.	Categorie	Produzione agricola				Alimenti vegetali		
			Quantità (kg)	U. M.	Valore (€)	U. M.	Valore (€)		
Acquapendente	2672	medica	507	60	30.420	9,81	298.420,20	30	89.526,06
	2612	erbe monofiti	683	70	47.810	9,81	469.016,10	65	304.860,47
	2636	erbe polifiti	0	0	0	0,00	0,00	0	0,00
	2720	pascoli	890	30	26.700	9,81	261.927,00	50	130.963,50

Per 

ACCERTAMENTO DEGLI EVENTI CALAMITOSI
 RIEPILOGO GENERALE ARLENA DI CASTRO

Comune	C.A.P.	Cultura	Produzioni ordinarie					Danno accertato	
			Superficie danneggiata	Q. (t)	Valore Q.	Prezzo unitario	Valore risarcibile	Superficie danno	Valore
Arlena di castro	2672	medica	150	80	12.000	10,33	123.960,00	30	37.188,00
	2612	erbai monofiti	100	70	7.000	9,30	65.100,00	71	46.481,40
	2636	erbai polifiti	100	60	6.000	9,30	55.800,00	75	41.850,00
	2720	pascoli	0	0	0	0,00	0,00	0	0,00
					25.000		239.860,00		125.419,40

Per copia conforme

ACCERTAMENTO DEGLI EVENTI CALAMITOSI
RIEPILOGO GENERALE BAGNOREGIO

Comune	C. E. C.	Cultura	Dannazione (permanente)				Danno accessorio		
			Superficie danni (mq)	Quantità	Totale Q.	Prezzo unitario	Valore danno	Quantità	Valore
Bagnoregio	2672	medica	120	80	9.600	7,75	74.400,00	20	14.880,00
	2612	erbai monofini	250	80	20.000	7,75	155.000,00	45	69.750,00
	2636	erbai polifini	0	0	0	0,00	0,00	0	0,00
	2720	pascoli	0	0	0	0,00	0,00	0	0,00
			370		29.600		229.400,00	65	84.630,00

Per copia conforme

24

ACCERTAMENTO DEGLI EVENTI CALAMITOSI
RIEPILOGO GENERALE BARBARANO ROMANO

Comune	Codice Catastrale	Cultura	Produzione (quantità)				Esame agrario		
			Superficie (ha)	CF/HA	Quantità (kg)	Prezzo unitario	Valore (€)	Costo (€)	
Barbarano Romano	2672	medica	15	65	975	7,75	7.556,25	30	2.266,88
	2612	erbai monofiti	0	0	0	0,00	0,00	0	0,00
	2636	erbai polifiti	400	55	22.000	6,71	147.620,00	50	73.810,00
	2720	pascoli	0	0	0	0,00	0,00	0	0,00
			415		22.975		155.176,25	80	76.076,88

Per copia conforme

25

ACCERTAMENTO DEGLI EVENTI CALAMITOSI
RIEPILOGO GENERALE BASSANO IN TEVERINA

Comune	C.F.	Cultura	Produzione (t/ha)				Pianificazione		
			Superficie danno (ha)	Q. (t)	Totale t/ha	Uscita secca (t)	Q. (t)	Valore	
Bassano in Teverina	2672	medica	40	80	3.200	10,33	33.056,00	30	9.916,80
	2612	erbai monofiti	50	70	3.500	9,30	32.550,00	70	22.785,00
	2636	erbai polifiti	20	60	1.200	9,30	11.160,00	30	5.580,00
	2720	pascoli	0	0	0	0,00	0,00	0	0,00

Per copia conforme  26

ACCERTAMENTO DEGLI EVENTI CALAMITOSI

RIEPILOGO GENERALE BLERA

Comuni	C.A.P.	Cultura	Produzione arborea				Dannosità		
			Superficie d'impianto	Q. (t)	Prezzo Q. (L.)	Prezzo realizzato	Q. (t)	Valore	
Blera	2672	medica	60	65	3.900	7,75	30.225,00	30	9.067,50
	2612	erbai monofiti	0	0	0	0,00	0,00	0	0,00
	2636	erbai polifiti	1.500	55	82.500	6,71	553.575,00	50	276.787,50
	2720	pascoli	0	0	0	0,00	0,00	0	0,00
			1.560		86.400		583.800,00		285.855,00

[Handwritten signature]

ACCERTAMENTO DEGLI EVENTI CALAMITOSI

RIEPILOGO GENERALE BOLSENA

Comune	Categorie Colture	Colture	Fittiziamente accertata				Cassa accertata		
			Superficie danneggiata	Q. (MT)	Totale Q.	Prezzo unitario	Valore Totale	Q.	Valore
Bolsena	2672	medica	156	60	9.360	9,81	91.821,60	30	27.546,48
	2612	erbai monofiti	122	70	8.540	9,81	83.777,40	65	54.455,31
	2636	erbai polifiti	0	0	0	0,00	0,00	0	0,00
	2720	pascoli	105	65	6.825	9,81	66.953,25	50	33.476,63

Per copia conforme




28

ACCERTAMENTO DEGLI EVENTI CALAMITOSI

RIEPILOGO GENERALE BOMARZO

Comune	Codice comune	Codice	Produzione anticipata				Danno accertato		
			Superficie anticipata	Q. H. a	Totale Q.	Prezzo unitario	Valore anticipato	Q. a	Valore
Bomarzo	2672	medica	40	80	3.200	10,33	33.056,00	30	9.916,80
	2612	erbe monofite	50	70	3.500	9,30	32.550,00	70	22.785,00
	2636	erbe prolifici	20	60	1.200	9,30	11.160,00	50	5.580,00
	2720	pascoli	0	0	0	0,00	0,00	0	0,00
			110	210	8.000		77.766,00	150	39.281,80


 2/9

ACCERTAMENTO DEGLI EVENTI CALAMITOSI
RIEPILOGO GENERALE CALCATA

Comune	Codice Catastrale	Categorie	Produzione ordinaria					Demando accessori	
			Superficie dichiarata (mq)	ML/ET	Prodotto Q	Prezzo unitario	Valore globale	mq	Valore
Calcata	2672	medica	0	0	0	0,00	0,00	0	0,00
	2612	erbai monofini	0	0	0	0,00	0,00	0	0,00
	2636	erbai polifini	20	60	1.200	9,30	11.160,00	50	5.580,00
	2720	pascoli	0	0	0	0,00	0,00	0	0,00

Per copia conforme

30

ACCERTAMENTO DEGLI EVENTI CALAMITOSI

RIEPILOGO GENERALE CANINO

Comuni	C. Catastrale	C. Alture	Riduzione ordinaria				Danno accertato		
			Superficie catastrale	Coef. %	Importo Coef. %	Importo unitario	Superficie	Importo	
Canino	2672	medica	200	80	16.000	10,33	165.280,00	30	49.584,00
	2612	erbai monofiti	1.600	70	112.000	9,30	1.041.600,00	70	729.120,00
	2636	erbai polifiti	200	60	1.200	9,30	11.160,00	50	5.580,00
	2720	pascoli	0	0	0	0,00	0,00	0	0,00
			2.000		129.200		1.226.040,00		874.684,00

Per copie conforme

ACCERTAMENTO DEGLI EVENTI CALAMITOSI
RIEPILOGO GENERALE CAPODIMONTE

Comune	Codice Catastrale	Cultura	Produzione ordinaria				Dannata ordinaria		
			Superficie (ha)	Uva (q)	Prodotto (q)	Valore (L. 100)	Superficie (ha)	Valore (L. 100)	
Capodimonte	2672	medica	250	80	20.000	10,33	206.600,00	30	61.980,00
	2612	erbai monofini	250	70	17.500	9,30	162.750,00	70	113.925,00
	2636	erbai polifini	200	60	12.000	9,30	111.600,00	50	55.800,00
	2720	pascoli	0	0	0	0,00	0,00	0	0,00
			700		39.500		480.350,00		231.705,00

Per copia conforme

32

ACCERTAMENTO DEGLI EVENTI CALAMITOSI

RIEPILOGO GENERALE CASTEL S. ELIA

Comune	C.A.	Coltura	Produzione (quantità)				Valore (prezzi)		
			Superficie (aree agrarie)	Ua	Totale (t)	Prezzo unitario	Ua	Valore	
Castel S. Elia	2672	medica	40	80	3.200	10,33	33.056,00	30	9.916,80
	2612	erbai monofiti	40	60	2.400	9,30	22.320,00	70	15.624,00
	2636	erbai polifiti	290	60	17.400	9,30	161.820,00	60	97.092,00
	2720	pascoli	0	0	0	0,00	0,00	0	0,00
			370						

Per copia conforme

33

ACCERTAMENTO DEGLI EVENTI CALAMITOSI
RIEPILOGO GENERALE CASTIGLIONE IN TEVERINA

Comune	C.A.S.	Cultura	Produzione agricola				Danno accertato			
			Superficie Lettare (ha)	OGI %	Prodotti Q.t.	Prezzo unitario	Valore globale	numero	Valore	
Castiglione in Teverina	2672	medica	50	80	4.000	7,75	31.000,00	25	7.750,00	
	2612	erbai monofiti	100	80	8.000	7,75	62.000,00	45	27.900,00	
	2636	erbai polifiti	0	0	0	0,00	0,00	0	0,00	
	2720	pascoli	0	0	0	0,00	0,00	0	0,00	
			150		12.000				70	35.650,00

[Handwritten mark]

[Handwritten signature]

39

ACCERTAMENTO DEGLI EVENTI CALAMITOSI
 RIEPILOGO GENERALE CELLENO

Comune	C. Catastrale	Cultura	Estrazione (m ²)				Danni (€)		
			Superficie coltivata	Superficie perduta	Superficie perduta in %	Superficie perduta in €	Superficie perduta	Superficie perduta in €	Superficie perduta in %
Celleno	2672	medica	150	80	12.000	7,75	93.000,00	25	23.250,00
	2612	erbai monofiti	250	80	20.000	7,75	155.000,00	45	69.750,00
	2636	erbai polifiti	0	0	0	0,00	0,00	0	0,00
	2720	pascoli	0	0	0	0,00	0,00	0	0,00

Per copie a: 

35

ACCERTAMENTO DEGLI EVENTI CALAMITOSI

RIEPILOGO GENERALE CELLERE


Comune	C.A.P.	Cultura	Superficie coltivata (ha)	Produzione (t)				Danno accertato	
				Q.E.H.	Totale	Danno percentuale	Valore accertato	Q.E.H.	Valore
Cellere	2672	medica	150	80	12.000	10,33	123.960,00	30	37.188,00
	2612	erbai monofiti	700	70	49.000	9,30	455.700,00	70	318.990,00
	2636	erbai polifiti	80	60	4.800	9,30	44.640,00	50	22.320,00
	2720	pascoli	0	0	0	0,00	0,00	0	0,00
			830		65.800		624.300,00		278.500,00

Per copia conforme

35

ACCERTAMENTO DEGLI EVENTI CALAMITOSI
 RIEPILOGO GENERALE CIVITA CASTELLANA

Comune	Codice Catastrale	Cultura	Condizione economica					Danno accertato	
			Superficie (ha)	U/ha	U/ha	Prezzo unitario	Valore totale	U/ha	Valore
Civita castellana	2672	medica	650	80	52.000	10,33	537.160,00	30	161.148,00
	2612	erbai monofiti	300	70	21.000	9,30	195.300,00	70	136.710,00
	2636	erbai polifiti	1.700	60	102.000	9,30	948.600,00	50	474.300,00
	2720	pascoli	0	0	0	0,00	0,00	0	0,00
			2.650		177.000		1.680.060,00		772.158,00

Per conto 

ACCERTAMENTO DEGLI EVENTI CALAMITOSI
 RIEPILOGO GENERALE CIVITELLA D'AGLIANO


Comune	Codice Catastrale	Cultura	Prodotto (kg/ha)				Totale (kg)		Cassa accertata	Valore
			Superficie (ha)	Produzione (kg/ha)	Superficie (ha)	Produzione (kg/ha)	Superficie (ha)	Produzione (kg/ha)		
Civitella D'Agliano	2672	medica	80	80	6.400	7,75	49.600,00	30	14.880,00	
	2612	erbai monofiti	170	80	13.600	7,75	105.400,00	40	42.160,00	
	2636	erbai polifiti	0	0	0	0,00	0,00	0	0,00	
	2720	pascoli	0	0	0	0,00	0,00	0	0,00	
							155.000,00		57.040,00	



ACCERTAMENTO DEGLI EVENTI CALAMITOSI
RIEPILOGO GENERALE CORCHIANO

Comune	C.A.P.	Cultura	Produzione indiana					Pianta accertata	
			Superficie danneggiata	Qb/El	Yorale Q	Prezzo unitario	Valore globale	Quantità	Valore
Corchiano	2672	medica	26	80	2.080	10,33	21.486,40	30	6.445,92
	2612	erbai monofiti	30	70	2.100	9,30	19.530,00	70	13.671,00
	2636	erbai polifiti	90	60	5.400	9,30	50.220,00	50	25.110,00
	2720	pascoli	0	0	0	0,00	0,00	0	0,00

Per copie conforme



ACCERTAMENTO DEGLI EVENTI CALAMITOSI
 RIEPILOGO GENERALE FABRICA DI ROMA

Comune	Codice Catastrale	Cultura	Produzione ordinaria				Danno accertato		
			Superficie danneggiata	Ql/Hl	Totale OP	Prezzo unitario	Valore globale	Ql/Hl	Valore
Fabrica di Roma	2672	medica	30	80	2.400	10,33	24.792,00	30	7.437,60
	2612	erbai monofiti	40	70	2.800	9,30	26.040,00	70	18.228,00
	2636	erbai polifiti	200	60	12.000	9,30	111.600,00	50	55.800,00
	2720	pascoli	0	0	0	0,00	0,00	0	0,00
			270		17.200		162.432,00		81.465,60

Per 

60

ACCERTAMENTO DEGLI EVENTI CALAMITOSI

RIEPILOGO GENERALE FALERIA

Comuni	C. P.	Colture	Produzione ordinaria					Danno accertato	
			Superficie danneggiata	Q. El.	Totale Q.	Prezzo unitario	Valore globale	Superficie	Valore
Faleria	2672	medica	10	80	800	10,33	8.264,00	30	2.479,20
	2612	erbai monofiti	0	0	0	0,00	0,00	0	0,00
	2636	erbai polifiti	50	60	3.000	9,30	27.900,00	50	13.950,00
	2720	pascoli	0	0	0	0,00	0,00	0	0,00
			60		3.800		36.164,00		16.429,20

Per copia conforme



ACCERTAMENTO DEGLI EVENTI CALAMITOSI
RIEPILOGO GENERALE FARNESE

Comuni	Codice Catastrale	Coltura	Produzione ordinaria				Danno accertato		
			Superficie danneggiata	Q. A/B	Totale Q.	Prezzo unitario	Valore globale	Superficie	Valore
Farnese	2672	medica	100	80	8.000	10,33	82.640,00	30	24.792,00
	2612	erbai monofiti	1.000	70	70.000	9,30	651.000,00	70	455.700,00
	2636	erbai polifiti	40	60	5.400	9,30	50.220,00	50	25.110,00
	2720	pascoli	0	0	0	0,00	0,00	0	0,00
			1.140		83.400		733.860,00		505.602,00

Per copia conforme



6/2

ACCERTAMENTO DEGLI EVENTI CALAMITOSI

RIEPILOGO GENERALE GALLESE

Comuni	C. Catastr.	C. Utilizz.	Produzione stimata				Danno accertato		
			Superficie danneggiata	Q. Ut. a	Totale Q. Ut.	Prezzo unitario	Valore globale	Superficie	Valore
Gallese	2672	medica	200	80	16.000	10,33	165.280,00	30	49.584,00
	2612	erbai monofiti	100	70	7.000	9,30	65.100,00	70	45.570,00
	2636	erbai polifiti	600	60	36.000	9,30	334.800,00	50	167.400,00
	2720	pascoli	0	0	0	0,00	0,00	0	0,00
			900		59.000		505.180,00		262.554,00

Per copia conforme



ACCERTAMENTO DEGLI EVENTI CALAMITOSI

RIEPILOGO GENERALE GRADOLI

Comuni	Codice Catastrale	Cultura	Produzione ordinaria					Danno accertato	
			Superficie dante a grezza	CL/ET %	Totale CA	Prezzo mediante	Valore generale	CL/ET %	Valore
Gradoli	2672	medica	15	60	900	9,81	8.829,00	30	2.648,70
	2612	erbai monofiti	142	70	9.940	9,81	97.511,40	65	63.382,41
	2636	erbai polifiti	0	0	0	0,00	0,00	0	0,00
	2720	pascoli	251	30	7.530	9,81	73.869,30	50	36.934,65
			408		18.370		180.209,70		102.965,76

Per copia conforme



614

ACCERTAMENTO DEGLI EVENTI CALAMITOSI
RIEPILOGO GENERALE GRAFFIGNANO

Comune	Codice Comune	Cultura	Produzione ordinaria				Danno accertato		
			Superficie danneggiata	Qe/H	Totale Qe	Prezzo unitario	Valore globale	Superficie	Valore
Graffignano	2672	medica	50	80	4.000	7,75	31.000,00	25	7.750,00
	2612	erbai monofini	100	80	8.000	7,75	62.000,00	45	27.900,00
	2636	erbai polifini	0	0	0	0,00	0,00	0	0,00
	2720	pascoli	0	0	0	0,00	0,00	0	0,00
			150		12.000		93.000,00		35.650,00

[Handwritten signature]
415


ACCERTAMENTO DEGLI EVENTI CALAMITOSI
RIEPILOGO GENERALE GROTTE DI CASTRO

Comune	Codice Catastrale	Coltura	Produzione emmentale				Danno accertato		
			Superficie danneggiata	Q. (litri)	Totale Q.	Prezzo unitario	Valori globali	Q. (litri)	Valore
Grotte di castro	2672	medica	36	60	2.160	8,81	19.029,60	30	5.708,88
	2612	erbai monofiti	103	70	7.210	9,81	70.730,10	65	45.974,57
	2636	erbai polifiti	0	0	0	0,00	0,00	0	0,00
	2720	pascoli	70	33	2.310	9,81	22.661,10	50	11.330,55
			209		11.680		112.420,80		67.013,90

46

ACCERTAMENTO DEGLI EVENTI CALAMITOSI
RIEPILOGO GENERALE LATERA

Comuni	Codice Catastrale	Coltura	Produzione massima					Danno accertato	
			Superficie danneggiata	Quantità	Valore unitario	Prezzo unitario	Valore globale	Capanni	Valore
Latona	2672	medica	36	60	2.160	9,81	21.189,60	30	6.356,88
	2612	erbai monofiti	148	70	10.360	9,81	101.631,60	65	66.060,54
	2636	erbai polifiti	0	0	0	0,00	0,00	0	0,00
	2720	pascoli	240	33	7.920	9,81	77.695,20	50	38.847,50
			424	163	20.440		200.516,40	145	111.265,92

Per 

48

ACCERTAMENTO DEGLI EVENTI CALAMITOSI

RIEPILOGO GENERALE LUBRIANO

Comune	Codice Catastrale	Cultura	Produzione ordinaria				Danno accertato		
			Superficie (Baraghe/centari)	CE/HA	Totale Ck	Prezzo unitario	Valore (Litari)	Superficie	Valore
Lubriano	2672	medica	80	80	6.400	7,75	49.600,00	25	12.400,00
	2612	erbai monofiti	170	80	13.600	7,75	105.400,00	45	47.430,00
	2636	erbai polifiti	0	0	0	0,00	0,00	0	0,00
	2720	pascoli	0	0	0	0,00	0,00	0	0,00
			250		20.000		155.000,00		59.830,00

Per copia conforme



G. P.

ACCERTAMENTO DEGLI EVENTI CALAMITOSI
 RIEPILOGO GENERALE MONTALTO DI CASTRO

Comune	Codice comune	Categorie	Produzione agricola					Danni accertati	
			Superficie coltivata	Q.tà/ha	Totale Q.tà	Prezzo unitario	Valore totale	Q.tà	Valore
Montalto di castro	2672	medica	0	0	0	0,00	0,00	0	0,00
	2612	erbai monofini	6.500	70	455.000	7,23	3.289.650,00	70	2.302.755,00
	2636	erbai polifini	0	0	0	0,00	0,00	0	0,00
	2720	pascoli	0	0	0	0,00	0,00	0	0,00
			6.500		455.000		3.289.650,00		2.302.755,00

[Handwritten mark]

Per copia conforme

[Handwritten signature]


50

ACCERTAMENTO DEGLI EVENTI CALAMITOSI

RIEPILOGO GENERALE MARTA

Comuni	Codice Catastrale	Cultura	Produzione ordinaria				Danno accertato		
			Superficie danneggiata (ha)	CEAF	Totale (t)	Prezzo unitario	Quantità	Valore	
Marta	2672	medica	100	80	8.000	10,33	82.640,00	30	24.792,00
	2612	erbai monofiti	100	70	7.000	9,30	65.100,00	70	45.570,00
	2636	erbai polifiti	100	60	6.000	9,30	55.800,00	50	27.900,00
	2720	pascoli	0	0	0	0,00	0,00	0	0,00
			300		21.000		203.540,00		98.262,00


Per copia conforme



ACCERTAMENTO DEGLI EVENTI CALAMITOSI
 RIEPILOGO GENERALE MONTEFASCONE

Comune	Codice Catastrale	Cultura	Produzione annua				Danno accertato		
			Superficie (ha)	Q.C.H.	Quantità (q)	Prezzo unitario	Q.C.H.	Valore	
Montefiascone	2672	medica	300	80	24.000	10,33	247.920,00	30	74.376,00
	2612	erbai monofini	300	70	21.000	9,30	195.300,00	70	136.710,00
	2636	erbai polifini	200	60	12.000	9,30	111.600,00	50	55.800,00
	2720	pascoli	0	0	0	0,00	0,00	0	0,00
							558.820,00		


Per copia autentica



ACCERTAMENTO DEGLI EVENTI CALAMITOSI
RIEPILOGO GENERALE MONTE ROMANO

Comune	Codice Catastrale	Coltura	Produzione ordinaria				Danni accertati		
			Superficie danneggiata	Q/HA	Totale Q/	Prezzo unitario	Valore totale	Q/	Valore
Monte Romano	2672	medica	0	0	0	0,00	0,00	0	0,00
	2612	erbai monofiti	1.200	70	84.000	7,23	607.320,00	70	425.124,00
	2636	erbai polifiti	0	0	0	0,00	0,00	0	0,00
	2720	pascoli	0	0	0	0,00	0,00	0	0,00
			1.200		84.000		607.320,00		425.124,00

Per copia conforme



ACCERTAMENTO DEGLI EVENTI CALAMITOSI
 RIEPILOGO GENERALE MONTEROSI

Comune	Catted. Colture	Colture	Produzione ordinaria				Danno accertato		
			Superficie danneggiata	CE/HA	Prodotto CE	Prezzo unitario	Valore attuale	Valore	
Monterosi	2672	medica	120	80	9.600	10,33	99.168,00	30	29.750,40
	3612	erbai monofini	40	70	2.800	9,30	26.040,00	70	18.228,00
	2636	erbai polifini	180	60	10.800	9,30	100.440,00	50	50.220,00
	2720	pascoli	0	0	0	0,00	0,00	0	0,00
			240		25.200		225.648,00		98.198,40

[Handwritten mark]

Per copia conforme
[Signature]
 59

ACCERTAMENTO DEGLI EVENTI CALAMITOSI
RIEPILOGO GENERALE NEPI

Comune	Codice Catastrale	Cultura	Emersione ordinaria				Emersione straordinaria		
			Superficie catastrale	Coef. di esposizione	Totale Coef.	Percentuale superficie	Superficie catastrale	Valore	
Nepi	2672	medica	400	80	32.000	10,33	330.560,00	30	99.168,00
	2612	erbai monofiti	350	70	24.500	9,30	227.850,00	70	159.495,00
	2636	erbai polifiti	1.400	60	84.000	9,30	781.200,00	50	390.600,00
	Z/20	pascoli	0	0	0	0,00	0,00	0	0,00
			2.150		140.500		1.349.610,00		649.263,00

[Handwritten signature]

Per copia conforme
[Handwritten signature]

ACCERTAMENTO DEGLI EVENTI CALAMITOSI
RIEPILOGO GENERALE ONANO

Comuni	Codice Catastrale	Cultura	Produzione (quantità)				Danno accertato		
			Susceffibilità danneggiata	CE/EP	Totale CE	Prezzo unitario	Valore globale	CE	Valore
Onano	2672	medica	43	60	2.580	9,81	25.309,80	30	7.592,94
	2612	erbai monofiti	82	70	5.740	9,81	56.309,40	65	36.601,11
	2636	erbai polifiti	0	0	0	0,00	0,00	0	0,00
	2720	pascoli	121	32	3.872	9,81	37.984,32	50	18.992,16
			246	162	12.232				

Per copia conforme

ACCERTAMENTO DEGLI EVENTI CALAMITOSI

RIEPILOGO GENERALE ORTE

Comuni	C. P. Comune	Cultura	Produzione agricola				Danno accertato		
			Superficie identificata	CP/100	Totale CE	Prezzo unitario	Valore globale	Superficie	Valore
Orte	2672	medica	200	80	16.000	10,33	165.280,00	30	49.584,00
	2612	erbai monofiti	400	70	28.000	9,30	260.400,00	70	182.280,00
	2636	erbai polifiti	100	60	6.000	9,30	55.800,00	50	27.900,00
	2720	pascoli	0	0	0	0,00	0,00	0	0,00
			700		50.000		481.480,00		259.764,00

ACCERTAMENTO DEGLI EVENTI CALAMITOSI
RIEPILOGO GENERALE PIANSANO

Comuni	Codice Catastrale	Colture	Produzione agricola				Economico		
			Superficie danneggiata	Q. (HA)	Esche (Q)	Prezzo (litari/HA)	Valore (Litari)	Esche (Q)	Valore (Litari)
Piansano	2672	medica	350	80	28.000	10,33	289.240,00	30	86.772,00
	2612	erbai monofiti	125	70	8.750	9,30	81.375,00	64	52.080,00
	2636	erbai polifiti	125	60	7.500	9,30	69.750,00	67	46.732,50
	2720	pascoli	0	0	0	0,00	0,00	0	0,00
			600		36.250		440.365,00		185.584,50

Per copia conforme

ACCERTAMENTO DEGLI EVENTI CALAMITOSI
RIEPILOGO GENERALE PROCENO


Comuni	C. C. L.	C. Catastr.	Produzione ordinaria				Danno accertato		
			Superficie danneggiata	q. l. a	Totale q. l.	Prezzo stimato	Valore effettivo	Danni q. l.	Valore
Proceno	2672	medica	166	60	9.960	9,81	97.707,60	30	29.312,28
	2612	erbai monofiti	232	70	16.240	9,81	159.314,40	65	103.554,36
	2636	erbai polifiti	0	0	0	0,00	0,00	0	0,00
	2720	pascoli	230	31	7.130	9,81	69.945,30	50	34.972,65
			628		33.330		277.967,30		167.839,29

Per copia conforme

59

ACCERTAMENTO DEGLI EVENTI CALAMITOSI
 RIEPILOGO GENERALE S. LORENZO NUOVO

Comune	Codice Catastrale	Cultura	Produzione originaria					Danni accertati	
			Superficie danni parziali	Q. (kg/ha)	Prodotti (kg/ha)	Prezzo dichiarato	Valore dichiarato	Q. (kg/ha)	Valore
S. Lorenzo Nuovo	2672	medica	53	60	3.180	9,81	31.195,80	30	9.358,74
	2612	erbai monofiti	119	70	8.330	9,81	81.717,30	65	53.116,25
	2636	erbai polifiti	0	0	0	0,00	0,00	0	0,00
	2720	pascoli	145	33	4.785	9,81	46.940,85	50	23.470,43
			317				159.853,95		86.945,42

Per copie in forma

 50

ACCERTAMENTO DEGLI EVENTI CALAMITOSI
RIEPILOGO GENERALE SORIANO NEL CIMINO

Comuni	Codice Catastrale	Tipologia	Produzioni ordinarie					Danni accertati	
			Superficie ha	OL/ET	Totale OL	Prezzo unitario	Valore globale	ha	Valore
Soriano nel Cimino	2672	medica	250	80	20.000	10,33	206.600,00	30	61.980,00
	2612	erbai monofiti	500	70	35.000	9,30	325.500,00	70	227.850,00
	2636	erbai polifiti	100	60	6.000	9,30	55.800,00	50	27.900,00
	2720	pascoli	0	0	0	0,00	0,00	0	0,00
							587.900,00		317.730,00

Per copia conforme

ACCERTAMENTO DEGLI EVENTI CALAMITOSI
 RIEPILOGO GENERALE TARQUINIA

Comuni	Categorie	Categorie	Produzioni ordinarie				Eventi accertati		
			Superficie danneggiata	OL/ET	Produzione	Prezzo unitario	Valore globale	Superficie	Valore
Tarquinia	2672	medica	0	0	0	0,00	0,00	0	0,00
	2612	erbai monofiti	4.044	70	283.080	7,23	2.046.668,40	70	1.432.667,88
	2636	erbai polifiti	0	0	0	0,00	0,00	0	0,00
	2720	pascoli	0	0	0	0,00	0,00	0	0,00
	1729	finocchio	592	300	177.600	20,66	3.668.909,81	35	2.017.900,40

per copia conforme

ACCERTAMENTO DEGLI EVENTI CALAMITOSI
RIEPILOGO GENERALE TESSENNANO

Comuni	Codice Comune	Codice	Produzione agricola				Danno accertato		
			Superficie (cent. agraria)	Q. / H. a	Prodotto (Q. / H.)	Prezzo (milioni)	Valore (milioni)	Superficie (ha)	
Tessennano	2672	medica	300	80	24.000	10,33	247.920,00	30	74.376,00
	2612	erbai monofiti	150	70	10.500	9,30	97.650,00	71	69.331,50
	2636	erbai polifiti	150	60	9.000	9,30	83.700,00	75	62.775,00
	2720	pascoli	0	0	0	2,00	0,00	0	0,00
			600		43.500		429.270,00		206.482,50

Per copia conforme

ACCERTAMENTO DEGLI EVENTI CALAMITOSI
 RIEPILOGO GENERALE TUSCANIA

Comuni	Codice Comune	Colture	Produzione ordinaria				Estratto accertato		
			Superficie dalla coltura	CU/HA	Totale Q	Prezzo unitario	Valore totale	Quantità	Valore
Toscana	2672	medica	3.000	80	240.000	10,33	2.479.200,00	30	743.760,00
	2612	erbai monofiti	1.500	70	105.000	9,30	976.500,00	71	693.315,00
	2636	erbai polifiti	1.500	60	90.000	9,30	837.000,00	75	627.750,00
	2720	pascoli	0	0	0	0,00	0,00	0	0,00
			6.000		435.000		4.392.700,00	176	2.064.825,00

Per copia conforme



ACCERTAMENTO DEGLI EVENTI CALAMITOSI

RIEPILOGO GENERALE VALENTANO

Comune	C.A.P.	Cultura	Produzione originaria				Danno accertato		
			Superficie danneggiata	CE/HA	Totale C.I.	Prezzo unitario	Valore globale	Superficie	Valore
Valentano	2672	medica	150	80	12.000	10,33	123.960,00	30	37.188,00
	2612	erbai monofiti	1.100	70	77.000	9,30	716.100,00	70	501.270,00
	2636	erbai polifiti	200	60	12.000	9,30	111.600,00	50	55.800,00
	2720	pascoli	0	0	0	0,00	0,00	0	0,00
			1.450		101.000		851.660,00		594.258,00

per copia conforme



65

ACCERTAMENTO DEGLI EVENTI CALAMITOSI

RIEPILOGO GENERALE VASANELLO

Comuni	Codice Catastrale	Coltura	Produzione ordinaria				Danno accertato		
			Superficie danneggiata	Qlt. (t)	Valore Qlt.	Percentuale unitaria	Valore globale	Q. (t)	Valore
Vasanello	2672	medica	40	80	3.200	10,33	33.056,00	30	9.916,80
	2612	erbai monofini	40	70	2.800	9,30	26.040,00	70	18.228,00
	2636	erbai polifini	160	60	9.600	9,30	89.280,00	50	44.640,00
	2720	pascoli	0	0	0	0,00	0,00	0	0,00
			040		15600		148.376,00		72.784,80

Per copia conforme

ACCERTAMENTO DEGLI EVENTI CALAMITOSI
 RIEPILOGO GENERALE VEJANO

Comune	Codice Catastrale	Cultura	Produzione ordinaria					Danno accertato	
			Superficie (centesimi)	CE/HA	Totale CE	Pezzo unitario	Valore unitario	Quantità	Valore
Vejano	2672	medica	15	65	975	7,75	7.556,25	30	2.266,88
	2612	erbai monofiti	0	0	0	0,00	0,00	0	0,00
	2636	erbai polifiti	400	55	22.000	6,71	147.620,00	50	73.810,00
	2720	pascoli	0	0	0	0,00	0,00	0	0,00
			415	120	22.975		150.276,25		76.276,88

per copie conforme



ACCERTAMENTO DEGLI EVENTI CALAMITOSI

RIEPILOGO GENERALE VETRALLA

Comune	Codice Catastrale	Cultura	Superficie (anni passati)	Produzione massima				Danno accertato	
				U/ha	Totale	Prezzo medio	Valore totale	U/ha	Valore
Vetralla	2672	medica	400	80	32.000	10,33	330.560,00	30	99.168,00
	2612	erbai monofiti	900	70	63.000	9,30	585.900,00	70	410.130,00
	2636	erbai polifiti	200	60	12.000	9,30	111.600,00	50	55.800,00
	2720	pascoli	0	0	0	0,00	0,00	0	0,00
			1500		108.000		1.028.060,00		565.098,00

Per copia conforme



GP

ACCERTAMENTO DEGLI EVENTI CALAMITOSI
 RIEPILOGO GENERALE VITERBO

Comuni	Codice Catastrale	Categorie	Frazioni coinvolte					Danni accertati	
			Superficie danneggiata	Cotture	Totale C.L.	Percentuale coinvolta	Valore globale	Cotture	Valore
Viterbo	2672	medica	1.000	80	80.000	10,33	826.400,00	30	247.920,00
	2612	erbai monofini	1.500	70	105.000	9,30	976.500,00	70	683.550,00
	2636	erbai polifini	1.000	60	60.000	9,30	558.000,00	50	279.000,00
	2720	pascoli	0	0	0	0,00	0,00	0	0,00
			2.500		245.000		2.360.900,00		1.010.470,00

per copia conforme



ACCERTAMENTO DEGLI EVENTI CALAMITOSI
 RIEPILOGO GENERALE VITORCHIANO

Comuni	C. P.	Categorie	Presidio in possesso				Presidio accertato		
			Superficie (mq. coperti)	C. P.	Potale C. P.	Presidio coperto	Superficie C. P.	Valore	
Vitorchiano	2672	medica	100	80	8.000	10,33	82.640,00	30	24.792,00
	2612	erbai monofiti	250	70	17.500	9,30	162.750,00	70	113.925,00
	2636	erbai polifiti	50	60	3.000	9,30	27.900,00	50	13.950,00
	2720	pascoli	0	0	0	0,00	0,00	0	0,00
			400		28.500		273.290,00		152.667,00

[Handwritten mark]

Per copia conforme

[Handwritten signature]

]atura della coltura: FRUTTA del 28 - 29 e 30/03/02

Comune di LATINA Fogli n. 39

DANNI ALLE COLTURE - SUPERFICI - ARIENDE - (Fare i totali alla fine del Comune, delle colonne B-G-H)

A	B	C	D	E	F	COLTURE DANNEGGIATE DEL FOGLIO		
						G	H	I
Foglio di mappa	S.A.U. del foglio ha				Colture (in ordine: Arboree-Erbeceae)	S.A.U. delle colture ha	S.A.U. Danneggiata ha	% del danno
1 - 3-4-	KIWI				KIWI	750	500	66
7-8-9-10-	500							
14-16-17-	SUSINE				SUSINE	300	180	60
38-40-47-	180							
54-65-68-								
69-73-74-								
84-85-87-								
88-89-90-								
95-98-99-								
100-102-								
104-105-								
107-109-								
111-153-								
161-177								



Dirigente Ufficio Agrario

per copia perirme

71

Natura della calamità:

GELATA

del 18 E 19/12/2001

Comune di


CORI

Fogli n. 27

DANNI ALLE COLTURE - SUPERFICI - ARIENDE (Fare i totali alla fine del Comune, delle colonne B-G-G-H)

A	B	C	D	E	F	G	DANNI		I
							H	%	
Foglio 41 mezza	S.A.U. del Foglio TOPIALU ha				Colture (in ordine: Arborea-Erbacee)	S.A.U. delle colture ha	S.A.U. Danneggiata ha	% del danno	
12-13-					Oliveti per produzione olive da mensa e da olio	750	750	70%	
14-15-	750								
19-20-									
21-22-									
26-27-									
28-29-									
30-35-									
37-45-									
46-47-									
54-52-									
53-61-									
62-65-									
69-74-									

IL DIRIGENTE DELL'UFFICIO REGIONALE
Dr. AGOSTINO FERRILLO



per copie
A. Torfite

72

Natura della coltura: CELATA

Comune di ROCCA MASSIMA


del 18 e 19/12/2001

Fogli n. 12

DANNI ALLE COLTURE - SUPERFICIE - AZIENDA (fare i totali alla fine del Comune, delle colonne B-D-G-H)

Foglio di mappa n.	S.A.U. del foglio ha	C	D	E	F	G	DANNI	
							S.A.U. delle colture ha	S.A.U. danneggiata ha
1-6-								
7-11-								
12-13-								
14-15-	344							
17-18-	10							
2/p	6							
COLTURE DANNEGGIATE DEL FOGLIO								
COLTURE								
(in ordine: Arboree-Strucce)								
OLIVETI PER PRODUZIONE OLIVE DA MENSA E DA OLIO						360	360	80

IL DIRIGENTE DELL'IS.D.A. K2-LATINA
DI AGRI VINCENZO SEVILIO



per copie conformi

43