

REPUBBLICA ITALIANA

BOLLETTINO UFFICIALE DELLA REGIONE LAZIO

PARTE PRIMA - PARTE SECONDA

Roma, 20 aprile 2002

Si pubblica normalmente il 16, 20 e 29 di ogni mese

DIREZIONE REDAZIONE E AMMINISTRAZIONE PRESSO LA PRESIDENZA DELLA GIUNTA REGIONALE - VIA CRISTOFORO COLOMBO, 212 - 00147 ROMA

IL BOLLETTINO UFFICIALE si pubblica a Roma in due distinti fascicoli:

- 1) la Parte I (Atti della Regione) e la Parte II (Atti dello Stato e della U.E.)
- 2) la Parte III (Avvisi e concorsi)

Modalità di abbonamento e punti vendita:

L'abbonamento ai fascicoli del Bollettino Ufficiale si effettua secondo le modalità e le condizioni specificate in appendice e mediante versamento dell'importo, esclusivamente sul c/c postale n. 42759001 intestato a Regione Lazio abbonamento annuale o semestrale alla Parte I e II; alla parte III; alle parti I, II e III al Bollettino Ufficiale. Per informazioni rivolgersi alla Regione Lazio - Servizio Promulgazione e Pubblicazione, Tel. 06-51685371 - 06-51685074.

Il Bollettino Ufficiale della Regione Lazio è ora consultabile anche in via telematica tramite Internet accedendo al sito www.regione.lazio.it

Il Bollettino Ufficiale può essere visualizzato e/o stampato sia in forma testuale che grafica.

Gli utenti sono assistiti da un servizio di "help" telefonico (06-85084200).

Da Gennaio 2001 l'accesso alla consultazione del Bollettino in via telematica tramite INTERNET è gratuito al pubblico previa registrazione on-line.

Si rinvia ugualmente all'appendice per le informazioni relative ai punti vendita dei fascicoli del Bollettino Ufficiale.

Riproduzione anastatica

PARTE I

ATTI DELLA GIUNTA REGIONALE

* DELIBERAZIONE DELLA GIUNTA REGIONALE 8 marzo 2002, n. 270

Legge regionale 31/91. Indizione di avviso pubblico per la formazione di otto graduatorie regionali di catalogatori laureati, esperti in censimento e catalogazione dei beni culturali e ambientali, giovani laureati e disegnatori di reperti archeologici

Pag. 3

GIUNTA REGIONALE DEL LAZIO

oooooooooooooooooooooooooooooooooooo

0 8 MAR. 2002

ESTRATTO DAL PROCESSO VERBALE DELLA SEDUTA DEL _____

0 8 MAR. 2002

ADDI' NELLA SEDE DELLA REGIONE LAZIO, IN VIA CRISTOFORO
COLOMBO, 212 - ROMA, SIE' RIUNITA LA GIUNTA REGIONALE, COSI' COSTITUITA:

STORACE	Francesco	Presidente	GARGANO	Giulio	Assessore
SIMEONI	Giorgio	Vice Presidente	IANNARILLI	Antonello	"
ARACRI	Francesco	Assessore	ROBILOTTA	Donato	"
AUGELLO	Andrea	"	SAPONARO	Francesco	"
CIAFAMELLETTI	Luigi	"	SARACENI	Vincenzo Maria	"
DIONISI	Armando	"	VERZASCHI	Marco	"
FORMISANO	Anna Teresa	"			

ASSISTE IL SEGRETARIO Dott. Adolfo Papi.
.....OMISSIS

ASSENTI: GARGANO - VERZASCHI -

DELIBERAZIONE N° 240-

OGGETTO: Legge Regionale n. 31/91. Indizione di Avviso pubblico per la formazione di otto graduatorie regionali di catalogatori laureati, esperti in censimento e catalogazione dei Beni Culturali e Ambientali, giovani laureati e disegnatori di reperti archeologici.



OGGETTO: Legge Regionale 31/91. Indizione di Avviso pubblico per la formazione di otto graduatorie regionali di catalogatori laureati, esperti in censimento e catalogazione dei Beni Culturali e Ambientali, giovani laureati e disegnatori di reperti archeologici.

LA GIUNTA REGIONALE

SU PROPOSTA dell'Assessore alla Cultura, Spettacolo, Sport e Turismo;

VISTA la Legge regionale 26 luglio 1991, n. 31 concernente: "Riorganizzazione del Centro Regionale per la Documentazione dei Beni Culturali e Ambientali";

CONSIDERATO che la Regione Lazio, in adempimento della suddetta legge, effettua interventi di censimento e catalogazione dei beni culturali e ambientali presenti nel territorio di competenza regionale;

CONSIDERATO che tali interventi di censimento e catalogazione sono finalizzati, attraverso la produzione di nuovo materiale documentario, a obiettivi di conoscenza, conservazione, valorizzazione e fruizione del patrimonio culturale e ambientale;

RICORDATO che la Giunta Regionale, con deliberazione n. 3901 del 14/05/1996, esecutiva ai sensi di legge, ha approvato l'indizione di un Avviso pubblico per la formazione di nove graduatorie regionali di catalogatori di Beni architettonici, archeologici, storico-artistici, musicali, demo-antropologici, di antropologia visiva, geologici, botanici, zoologici, presenti sul territorio regionale e nelle strutture culturali della regione;

TENUTO CONTO che con DD.GG.RR. n. 5944 del 30 settembre 1997 (Beni architettonici), n. 5945 del 30 settembre 1997 e n. 1192 del 31 marzo 1998 (Beni archeologici), n. 5943 del 30 settembre 1997 (Beni storico-artistici), n. 6491 del 21 ottobre 1997 (Beni di antropologia visiva), n. 6770 del 28 ottobre 1997 (Beni demo-antropologici), n. 2744 del 23 giugno 1998 (Beni musicali), n. 53 del 20 gennaio 1998 (Beni geologici), n. 52 del 20 gennaio 1998 (Beni botanici) e n. 54 del 20 gennaio 1998 (Beni zoologici) sono state approvate le nove graduatorie generali definitive dei catalogatori, di cui all'avviso pubblico predetto, formulate dalle Commissioni appositamente costituite, con l'indicazione delle procedure per l'affidamento degli incarichi;

TENUTO CONTO altresì, che con D.G.R. n. 205 del 01/02/2000 avente ad oggetto: "Criteri di utilizzazione delle graduatorie regionali dei catalogatori dei beni culturali ed ambientali e integrazione delle voci di tariffe previste", è stata introdotta una variante nell'ordine di utilizzazione delle graduatorie predette per alcune discipline, con l'adozione di un criterio di flessibilità per casi specifici, in special modo per incarichi in cui l'oggetto della catalogazione richiede - per la sua particolarità - un tipo di preparazione specialistica;

RILEVATA l'esigenza di indire un nuovo avviso pubblico in cui: si ravvisi una più efficiente ed aggiornata impostazione dell'attività di catalogazione; venga previsto il superamento delle difficoltà incontrate nella gestione delle vecchie graduatorie e si tenga conto degli interessi legittimi dei catalogatori di cui all'Avviso pubblico approvato con D.G.R. n. 3901/96 citata;



RITENUTO, pertanto, di dover procedere all'indizione di un nuovo "Avviso pubblico" per la formazione di graduatorie di catalogatori laureati, esperti in censimento e catalogazione dei Beni Culturali e Ambientali, di giovani laureati e di disegnatori di reperti archeologici, nel rispetto dei criteri di alta qualificazione e di massima trasparenza, come dettagliatamente indicato nell'avviso stesso, che forma parte integrante e sostanziale della presente deliberazione;

VALUTATA l'opportunità che tali graduatorie costituiscano riferimento obbligatorio per i futuri interventi di censimento e catalogazione;

CONSIDERATO che sull'Avviso pubblico oggetto della presente deliberazione, e sui suoi allegati, si è espresso favorevolmente, ai sensi dell'art. 3 della L.R. 31/91, il Comitato Tecnico Scientifico del Centro Regionale per la Documentazione dei Beni Culturali e Ambientali (C.R.D.), nella seduta del 19 giugno 2001;

all'unanimità:

DELIBERA

- 1) di indire l'Avviso pubblico allegato alla presente deliberazione, che ne costituisce parte integrante e sostanziale, come indicato in premessa, per la formazione di otto graduatorie regionali, di catalogatori laureati, esperti in censimento e catalogazione dei Beni Culturali e Ambientali, giovani laureati e disegnatori di reperti archeologici così definite: Beni architettonici, Beni archeologici, Beni storico artistici, Beni demotnoantropologici, Beni musicali, Beni geologici, Beni botanici, Beni zoologici, presenti sul territorio regionale e nelle strutture culturali della regione;
- 2) di autorizzare il Dipartimento alla Cultura, Spettacolo, Sport e Turismo a porre in essere tutti gli adempimenti necessari per la formazione delle graduatorie di cui al punto 1);
- 3) di pubblicare la presente deliberazione sul Bollettino Ufficiale della Regione Lazio, parte terza.

IL PRESIDENTE: F.to Francesco STORACE
IL SEGRETARIO: F.to Dott. Adolfo Papi



12 MAR. 2002



n. 64 Regione Lazio
PK

ALLEG. alla DELIB. N. 270
DEL - 8 MAR 2002

REGIONE LAZIO

**ASSESSORATO ALLA CULTURA, SPETTACOLO, SPORT E TURISMO -
DIPARTIMENTO ALLA CULTURA, SPETTACOLO, SPORT E TURISMO - AREA
BENI CULTURALI E CENTRO REGIONALE DI DOCUMENTAZIONE**

Avviso pubblico per la formazione di graduatorie di laureati esperti in censimento e catalogazione dei Beni Culturali e Ambientali, giovani laureati e disegnatori di reperti archeologici (approvato con deliberazione della Giunta Regionale n..... del

Art. 1

E' indetto *Avviso pubblico* per la formazione di otto graduatorie di laureati esperti in censimento e catalogazione dei Beni Culturali e Ambientali del Lazio, di giovani laureati e di disegnatori di reperti archeologici, ai quali potrà essere affidato l'espletamento dell'attività di censimento, catalogazione e di altri interventi relativi ai Beni Culturali e Ambientali presenti sul territorio regionale e nelle strutture culturali e scientifiche.

Ai fini di cui sopra sono esclusi i dipendenti di ruolo ed il personale in quiescenza delle amministrazioni pubbliche indicate al 2° comma dell'art. 1 del D.L.gs. 3 febbraio 1993 n. 29, compresi gli enti pubblici economici.

Il testo del presente *Avviso pubblico* è stato sottoposto al Comitato Tecnico Scientifico nella seduta del 19/6/2001.

Art. 2

Il presente *Avviso pubblico* riguarda la fe

1. Beni architettonici
2. Beni archeologici
3. Beni storico artistici
4. Beni demotnoantropologici
5. Beni musicali
6. Beni geologici
7. Beni botanici
8. Beni zoologici


*unica copia firmata
dell'Ass. -
da inviare in
fascicolo
apple*



Ciascuna delle suddette graduatorie - ad eccezione della graduatoria di cui al punto n. 5 - Beni musicali - è articolata in due liste:
- lista A. Laureati esperti in censimento e catalogazione dei Beni Culturali e Ambientali;
- lista B. Giovani laureati.

La graduatoria Beni archeologici ha al suo interno, oltre alle due liste A. e B. suindicate, un elenco per disegnatori di reperti archeologici.

La graduatoria Beni musicali è articolata in un'unica lista: A. Laureati esperti in censimento e catalogazione.



1 *di*

Ciascun candidato può presentare domanda per una sola delle otto graduatorie elencate al primo comma dell'art. 2, all'interno della quale (con l'eccezione della graduatoria Beni musicali) dovrà obbligatoriamente specificare la lista (lista A. Laureati esperti in censimento e catalogazione dei Beni Culturali e Ambientali o lista B. Giovani laureati) oppure l'elenco (Elenco per disegnatori di reperti archeologici; quest'ultimo unicamente per la graduatoria Beni archeologici) al quale intende iscriversi.

Per le graduatorie indicate nell'Allegato 4 (Indirizzi specialistici), che forma parte integrante del presente *Avviso pubblico*, e all'interno della graduatoria dei Beni archeologici anche per l'elenco dei disegnatori di reperti archeologici, il candidato può specificare nella domanda di ammissione l'indirizzo specialistico per il quale desidera partecipare (purché sia convalidato dai titoli esibiti).

L'Amministrazione si riserva il diritto di affidare incarichi di tipo specialistico laddove sia necessario, fermo restando il diritto della stessa ad affidare incarichi di tipo non specialistico.

Ai candidati che non indichino nella domanda di partecipazione alcun indirizzo specialistico verranno assegnati unicamente incarichi di tipo non specialistico.

Qualora il candidato desideri presentare la propria domanda di ammissione per un indirizzo specialistico diverso da quello conseguito con la tesi di laurea, dovrà dimostrare di possedere almeno il 50% dei titoli di studio e/o professionali relativi all'indirizzo specialistico prescelto (cfr. Allegato 4). In caso contrario il candidato verrà inserito d'ufficio in graduatoria senza indirizzo specialistico.

Analogo criterio varrà per il candidato all'elenco per disegnatori di reperti archeologici - all'interno della graduatoria Beni archeologici - i cui titoli non corrispondano, in proporzione di almeno il 50% del totale, al raggruppamento di classi di reperti per cui desidera partecipare (cfr. Allegato 4 del presente *Avviso pubblico*: Indirizzi specialistici - *Raggruppamenti di classi di reperti archeologici*).

Art.3

In relazione alle finalità del presente *Avviso pubblico*, ai fini della costituzione delle graduatorie regionali di cui al 1° comma dell'art. 2, i titoli valutabili sono quelli elencati nell'Allegato 1, che forma parte integrante del presente *Avviso pubblico*, per un punteggio massimo totale di 100/100 per tutte le graduatorie, ad esclusione dell'elenco per disegnatori di reperti archeologici (cfr. Allegato 1, Beni archeologici - Elenco per disegnatori di reperti archeologici) per i quali il punteggio massimo è di 60/60. Per l'utile collocamento in graduatoria, ai fini dell'assegnazione di incarichi, occorre conseguire il punteggio minimo di 25/100 per le liste A. e B. di ciascuna graduatoria e di 15/60 per l'elenco dei disegnatori di reperti archeologici.

Nell'affidamento dei singoli interventi sarà riservato, all'interno della graduatoria dei catalogatori idonei, il 25% degli incarichi occorrenti agli eventuali residenti nella provincia in cui si attua l'intervento stesso. Nel calcolo della citata percentuale si procederà con approssimazione per difetto.

Per tutti gli interventi, a parità di punteggio, costituirà titolo preferenziale l'età (ai sensi dell'art. 3 comma 7 della L. 127/97).

Art. 4



La verifica dei titoli sarà effettuata, per ognuna delle otto graduatorie, da una Commissione composta da tre membri di cui: un dirigente della Regione Lazio con funzioni di Presidente, un funzionario esperto nella disciplina, individuato nell'Arca Beni Culturali e C.R.D. della Regione Lazio e un dirigente o suo delegato esperto nella disciplina, individuabile tra i dipendenti di Istituti centrali, di Soprintendenze del Ministero per i Beni e le Attività Culturali, di strutture e Istituti culturali di ricerca di Stato ed Enti Locali o da essi riconosciuti e tra i docenti delle Università del Lazio. Ciascuna Commissione sarà coadiuvata da un segretario individuato tra i dipendenti della Regione Lazio.

Per tutti i titoli di studio previsti nell'Allegato 1 saranno considerati validi anche i titoli equipollenti conseguiti all'estero.

Le Commissioni, che saranno nominate con determinazione dipartimentale, formuleranno le graduatorie conseguenti all'applicazione dei precedenti articoli. Le graduatorie saranno ratificate con deliberazione della Giunta Regionale, nella quale sarà indicata anche la procedura per l'affidamento degli incarichi.

Art. 5

I titoli valutabili devono essere posseduti alla data di scadenza del termine stabilito per la presentazione delle domande.

Art. 6


Al fine di ottenere l'iscrizione nelle graduatorie, gli interessati dovranno far pervenire a mezzo raccomandata con avviso di ricevimento alla Regione Lazio - Dipartimento alla Cultura, Spettacolo, Sport e Turismo - Area Beni Culturali e C.R.D. - Viale del Caravaggio, n. 99 - 00147 Roma, entro 45 giorni dalla data di pubblicazione del presente avviso sul *Bollettino Ufficiale* della Regione Lazio, apposita domanda in carta semplice compilata secondo il facsimile riportato nell'Allegato 2, che forma parte integrante del presente *Avviso pubblico*. All'esterno della busta che contiene la domanda dovranno essere indicati, in modo chiaramente leggibile, la graduatoria, la lista oppure l'elenco a cui ciascuno intende iscriversi. I prodotti dati dovranno essere indicati come segue: "Avviso pubblico; Beni, Lista A (o B)" oppure "Elenco per disegnatori di reperti archeologici".

Le domande si considerano prodotte in tempo utile se spedite entro il termine indicato. Farà fede la data del timbro postale. Nel caso in cui la scadenza coincida con un giorno festivo, il termine si intende prorogato al primo giorno non festivo successivo.

I plichi potranno anche essere consegnati a mano, con gli stessi tempi e specifiche, presso l'Ufficio accettazione della Regione Lazio, via Cristoforo Colombo 212, 00147 ROMA, dal lunedì al venerdì, dalle ore 9.30 alle ore 12.00 con scadenza entro le ore 12.00 dell'ultimo giorno utile.

Non verranno prese in considerazione:

- le domande consegnate o spedite oltre il termine previsto dal comma 1) del presente articolo e quelle presentate in difformità da quanto previsto nell'*Avviso pubblico*;
- le domande presentate da uno stesso candidato per più di una graduatoria, quelle presentate da un candidato per entrambe le liste (A. e B.) all'interno di una stessa graduatoria, oppure quelle presentate da uno stesso candidato sia per una graduatoria/lista sia per un elenco per disegnatori di reperti archeologici.



Saranno valutati con il minimo dei voti i titoli che risultino privi delle specifiche richieste, dettagliatamente indicate nell'Allegato 1.

La domanda (vedi fac-simile nell'Allegato 2, modelli *a* e *d*) contiene, ai sensi del D.P.R. 28/12/2000, n. 445, i modelli per le dichiarazioni sostitutive di certificazioni (art. 46 del D.P.R. 28/12/2000, n. 445) e/o di atto di notorietà (art. 47 del D.P.R. 28/12/2000, n. 445) di cui il candidato potrà avvalersi. I rispettivi fac-simile sono riportati nell'Allegato 2, modelli *b*, *c* (per le graduatorie delle liste A. e B.), *e*, *f* (per l'elenco dei disegnatori di reperti archeologici). E' facoltà del candidato allegare alla domanda i documenti in originale.

Art. 7

Le graduatorie costituiscono riferimento obbligatorio per tutti gli interventi di censimento e catalogazione finanziati direttamente o indirettamente dalla Regione Lazio con fondi ordinari, straordinari o a partecipazione dell'Unione Europea. L'ordine di assegnazione degli incarichi terrà conto sia della posizione conseguita da ciascuno nell'ambito della sequenza dei punteggi in ciascuna lista, sia dei criteri base di flessibilità (di cui alla D.G.R. 205 del 1 febbraio 2000 pubblicata sul B.U.R.L. n. 17 - Parte I e Parte II del 20 giugno 2000). Tali criteri consentono all'Amministrazione - in caso di assegnazioni di tipo specialistico (laddove previsto nell'Allegato 4) - di procedere oltre, nell'ambito della graduatoria, fino a giungere al primo nominativo utile che presenti le caratteristiche necessarie per svolgere quel determinato incarico.

Nel caso in cui il candidato manifesti, per due volte consecutive, la propria indisponibilità all'invito dell'Amministrazione per l'affidamento dell'incarico, andrà ad occupare l'ultimo posto nella graduatoria degli idonei.

Art. 8

La Regione Lazio potrà assegnare ulteriori contratti anche a coloro che siano già stati assegnatari di incarichi ai sensi del presente *Avviso pubblico*, non prima di aver esaurito la graduatoria per ciascuna lista o elenco.

Le graduatorie connesse al presente *Avviso pubblico* hanno una validità di tre anni a decorrere dalla pubblicazione delle stesse sul B.U.R.L.

Art. 9

Il trattamento economico, ai sensi del presente *Avviso pubblico*, è differenziato per tipologia di intervento sulla base delle tariffe elencate nell'Allegato 3, che forma parte integrante del presente *Avviso pubblico*.



ALLEGATO 1

4

BENI ARCHITETTONICI

A. Lista per laureati esperti in censimento e catalogazione - Beni architettonici

Attività previste

Catalogazione secondo i modelli e le direttive dell' I.C.C.D., compresa l'informatizzazione.
Schedatura per il rilevamento dello stato di conservazione degli edifici secondo i modelli dell'I.C.R., compresa l'informatizzazione.

Revisione, destrutturazione, aggiornamento e informatizzazione di schede cartacee, secondo i modelli e le direttive dell'I.C.C.D.

Esecuzione di rilievi architettonici secondo le specifiche tecniche per la documentazione grafica elaborate dal C.R.D.

Censimento e catalogazione della cartografia storica conservata in fondi documentari e archivistici secondo le metodologie definite dal C.R.D.

Realizzazione di banche-dati di documentazione già acquisita o realizzata dall'Amministrazione committente.


Ammissione

Laura in Architettura oppure Ingegneria civile con indirizzo edile.

Titoli di studio	Punteggio
a) Titolo di Dottore di ricerca post-laurea nella disciplina	13/100
b) Diploma post-laurea di specializzazione nella disciplina	13/100
c) Altri titoli di studio universitari post-laurea non valutati ai punti a) e b) e che siano riconosciuti utili ai sensi del presente <i>Avviso pubblico</i> , comprovati da documentazione da cui si evincano la durata della frequenza e l'eventuale superamento di esami finali, per un massimo di	5/100
Totale parziale massimo	31/100

Titoli professionali	Punteggio
d) Abilitazione all'esercizio della professione di Architetto o Ingegnere	8/100
e) Iscrizione all'Ordine professionale degli Architetti o degli Ingegneri	1/100
f) Idoneità alla catalogazione con inserimento utile (con punteggio superiore o uguale a 25/100) nella graduatoria generale definitiva per i Beni Architettonici della Regione Lazio (approvata con D.G.R. 30 settembre 1997 n. 5944 e pubblicata sul B.U.R.L. n. 32 - Parte I del 20 novembre 1997) senza assegnazione di incarico professionale	2/100

g) Attività di catalogazione - svolta secondo i modelli e le direttive dell'I.C.C.D e/o dell'I.C.R o concordati con essi - comprovata da




documentazione da cui si evincano il numero e il tipo di schede realizzate, i comuni su cui la catalogazione è stata effettuata, gli eventuali software utilizzati e le istituzioni committenti, per un massimo di	23/100
L'attività di catalogazione esercitata sul territorio del Lazio per la Regione Lazio e/o per altri Enti o Istituzioni sarà valutata con un punteggio aggiuntivo per un massimo di	5/100
h) Pubblicazioni scientifiche in testi e/o riviste specializzate delle quali dovrà essere fornito l'elenco bibliografico in ordine cronologico. La valutazione verrà effettuata su un massimo di due pubblicazioni, ritenute le più significative dal candidato, che dovranno essere fornite per l'esame della Commissione. Tali pubblicazioni dovranno riguardare preferibilmente la storia dell'architettura e dell'urbanistica, il rilievo architettonico, il restauro, la conservazione e la catalogazione dei beni culturali. Non verranno presi in considerazione gli articoli su giornali. Per un massimo di	7/100
i) Incarichi professionali in pianificazione urbanistica, rilievo architettonico, progettazione, direzione lavori e collaudo relativi ad interventi di recupero, restauro e conservazione degli immobili d'interesse storico-artistico, comprovati da documentazione da cui si evincano il ruolo svolto dal candidato e le istituzioni committenti, per un massimo di	7/100
j) Contratti di docenza universitaria comprovati da documentazione da cui si evincano la materia, la durata degli incarichi e le istituzioni per cui sono stati svolti, per un massimo di	2/100
Totale parziale massimo	55/100

Altri titoli

Punteggio

- | | |
|---|-------|
| k) Tirocini post-laurea, svolti o in corso, con tutorato congiunto della Regione Lazio e delle Università, attinenti ai Beni architettonici e comprovati da documentazione da cui si evincano la durata, il tipo di attività o il progetto e il Servizio per cui sono stati svolti, per un massimo di | 6/100 |
| l) Tirocini post-laurea, svolti o in corso, con tutorato di altre istituzioni di Stato ed Enti Locali, attinenti ai Beni architettonici, comprovati da documentazione da cui si evincano la durata, il tipo di attività o il progetto e le istituzioni per cui sono stati svolti, per un massimo di | 3/100 |
| m) Borse di studio, attività di ricerca e/o consulenza scientifica, contratti di lavoro a termine e collaborazioni tecniche, inerenti la disciplina, presso strutture nazionali o di rilevanza locale, post-laurea, comprovati da documentazione da cui si evincano la pertinenza, la durata, l'esito delle attività e le istituzioni - e/o gli altri soggetti pubblici o privati | |



qualificati - per cui sono stati eseguiti, per un massimo di	5/100
Totale parziale massimo	14/100

B. Lista per giovani laureati - Beni architettonici

Attività previste

Predisposizione, secondo le norme dell'I.C.C.D., della documentazione e degli elaborati cartografici propedeutici alla catalogazione (su C.T.R. 1:10.000 e mappe catastali 1:2.000 e 1:1.000) e relativi ai territori comunali definiti dai progetti di catalogazione del C.R.D. (individuazione e perimetrazione di tutti i nuclei abitati nel territorio comunale, da catalogare con schede CS; suddivisione del territorio comunale, non compreso nelle aree CS, in settori extra-urbani, da catalogare con schede TP; suddivisione dei nuclei abitati in settori urbani, da catalogare con schede SU; individuazione delle emergenze architettoniche, da catalogare con schede A).

Censimento delle emergenze architettoniche da schedare nelle aree nei comuni, definiti dai progetti di catalogazione del C.R.D., mediante la compilazione delle schede A/i (inventariari) informatizzate.

Revisione, destrutturazione, aggiornamento e informatizzazione di schede cartacee secondo i modelli e le direttive dell'I.C.C.D.

Esecuzione di rilievi architettonici secondo le specifiche tecniche per l'esecuzione della documentazione grafica elaborate dal C.R.D.

Realizzazione di banche-dati di documentazione già acquisita o realizzata dall'Amministrazione committente.

Ammissione

Laurea in Architettura o Ingegneria civile con indirizzo edile, conseguita, con votazione non inferiore a 95/110, a partire dall'1.1.1996.

Titoli di studio	Punteggio
a) Voto di laurea, comunque non inferiore a 95/110, con attribuzione di 0,75 centesimi di punto per ogni voto in più riportato, a partire da 96/110 e fino a 110/110 e lode, per un massimo di	12/100
b) Titolo post-laurea di Dottore di ricerca oppure Diploma di specializzazione con specificazione della materia, titolo della ricerca finale o della tesi ed eventuale voto finale	20/100
In alternativa saranno valutati anche:	
- idoneità al Dottorato	1/100
- iscrizione e frequenza al Dottorato	5/100
- superamento dell'esame di ammissione alla Scuola di specializzazione	1/100
- iscrizione e frequenza al I anno della Scuola di specializzazione	5/100
- iscrizione e frequenza al II o III anno della Scuola di specializzazione	10/100



- c) Altri titoli di studio universitari post-laurea non valutati ai punti a) e b) e che siano riconosciuti utili ai sensi del presente *Avviso pubblico*, comprovati da documentazione da cui si evincano la durata della frequenza e l'eventuale superamento di esami finali, per un massimo di 10/100

Totale parziale massimo 42/100

Titoli professionali Punteggio

- d) Abilitazione all'esercizio della professione di Architetto o di Ingegnere 8/100

- e) Iscrizione all'Ordine professionale degli Architetti o degli Ingegneri 1/100

- f) Partecipazione ad attività di censimento dei beni architettonici, ricognizione sul territorio e rilevamento architettonico, comprovata da documentazione da cui si evincano il lavoro svolto dal candidato, i Comuni censiti, il tipo e il numero di schede eventualmente compilate, le istituzioni e i soggetti pubblici o privati qualificati per cui sono state eseguite, per un massimo di 8/100

- g) Pubblicazioni scientifiche in testi e/o riviste specializzate delle quali dovrà essere fornito l'elenco bibliografico in ordine cronologico. La valutazione verrà effettuata su un massimo di due pubblicazioni, ritenute le più significative dal candidato, che dovranno essere fornite per l'esame della Commissione. Tali pubblicazioni dovranno riguardare preferibilmente la storia dell'architettura e dell'urbanistica, il rilievo architettonico, il restauro, la conservazione e la catalogazione dei beni culturali. Non verranno presi in considerazione gli articoli su giornali. Per un massimo di 7/100

- h) Incarichi professionali in pianificazione urbanistica, progettazione, direzione lavori e collaudo, relativi ad interventi di recupero, restauro e conservazione degli immobili d'interesse storico-artistico, comprovati da documentazione da cui si evincano il ruolo svolto dal candidato e le istituzioni - e/o gli altri soggetti pubblici o privati qualificati - committenti, per un massimo di 7/100

Totale parziale massimo 31/100

Altri titoli

Punteggio

- i) Titoli post-laurea, svolti o in corso, con tutorato congiunto della

8



Regione Lazio e delle Università, attinenti ai Beni architettonici e comprovati da documentazione da cui si evincano la durata, il tipo di attività o il progetto e il Servizio per cui sono stati svolti, per un massimo di

8/100

j) Tirocini post-laurea, svolti o in corso, con tutorato di altre istituzioni di Stato ed Enti Locali, attinenti ai Beni architettonici, comprovati da documentazione da cui si evincano la durata, il tipo di attività o il progetto e le istituzioni per cui sono stati svolti, per un massimo di

4/100

k) Borse di studio, attività di ricerca e/o consulenza scientifica, conduzione di attività seminariali, contratti di lavoro a termine e collaborazioni tecniche, inerenti la disciplina, presso strutture nazionali o di rilevanza locale, post-laurea, comprovati da documentazione da cui si evincano la pertinenza, la durata, l'esito delle attività e le istituzioni - e/o gli altri soggetti pubblici o privati qualificati - per cui sono stati eseguiti, per un massimo di

15/100

Totale parziale massimo

27/100

BENI ARCHEOLOGICI

A. Lista per laureati esperti in censimento e catalogazione - Beni archeologici

Attività previste

Catalogazione secondo i modelli e le direttive dell'I.C.C.D., compresa l'informatizzazione dei dati laddove prevista.

Revisione, destrutturazione, informatizzazione di schede secondo i modelli e le direttive dell'I.C.C.D.

Schedatura conservativa secondo i modelli dell'I.C.R.

Redazione di carte archeologiche di censimento e di catalogazione (anche attraverso ricognizioni di superficie), di prospezione di superficie, di revisione e/o di aggiornamento.

Realizzazione di banche-dati di documentazione già acquisita o realizzata dall'Amministrazione committente.

Archivi inventariali.

Attività di magazzino e siglatura reperti.

Documentazione fotografica per le schede SI e, per le sole *Subdiscipline* Preistoria e Archeozoologia, per le schede RA (inventariali, di precatalogo e di catalogo).

Ammissione

Laurea in Lettere con indirizzo archeologico o in Conservazione dei Beni Culturali con indirizzo archeologico, con la specificazione della materia e il titolo della tesi.

Sarà lasciata facoltà alla Commissione esaminatrice di valutare se ammettere anche candidati in possesso di una delle lauree suindicate, ma con tesi in altro raggruppamento disciplinare - purché il candidato abbia comunque sostenuto almeno sette esami nelle discipline del raggruppamento archeologico - nel caso in cui il candidato stesso abbia svolto un tirocinio post-laurea comprendente attività di catalogazione dei Beni archeologici, con tutorato




congiunto della Regione Lazio e dell'Università, di cui al seguente punto h) e a cui la Commissione esaminatrice ritenga di attribuire il massimo del punteggio, oppure con tutorato di altre istituzioni di Stato ed Enti Locali di cui al seguente punto i) e a cui ugualmente la Commissione esaminatrice ritenga di attribuire il massimo del punteggio.

In alternativa alle lauree suelencate, per la Preistoria (vedi Gruppo 1 in Allegato 4 del presente *Avviso pubblico* - Indirizzi specialistici: *Raggruppamenti di Subdiscipline - Beni archeologici*), è ammessa laurea in Scienze Geologiche o Naturali con tesi su argomento attinente al Paleolitico, con la specificazione della materia e il titolo della tesi.

In alternativa alle lauree suelencate, per l'Archeozoologia (vedi Gruppo 1 in Allegato 4 del presente *Avviso pubblico* - Indirizzi specialistici: *Raggruppamenti di Subdiscipline - Beni archeologici*), è ammessa laurea in Scienze Geologiche o Naturali con tesi su argomento attinente a faune (fossili o no) d'interesse archeologico, con la specificazione della materia e il titolo della tesi.

Titoli di studio	Punteggio
a) Titolo di Dottore di ricerca post-laurea, con specificazione della materia e titolo della tesi (indicare - qualora dichiarato dal catalogatore nella domanda - se attinente a uno degli indirizzi specialistici elencati in Allegato 4 del presente <i>Avviso pubblico</i> ; cfr. <i>Raggruppamenti di Subdiscipline - Beni archeologici</i>) per un massimo di	13/100
b) Diploma post-laurea di specializzazione o di perfezionamento equipollente, con specificazione della materia, titolo della tesi (indicare - qualora dichiarato dal catalogatore nella domanda - se attinente a uno degli indirizzi specialistici elencati in Allegato 4 del presente <i>Avviso pubblico</i> ; cfr. <i>Raggruppamenti di Subdiscipline - Beni archeologici</i>) e votazione finale per un massimo di	13/100
c) Altri titoli di studio universitari post-laurea, non valutati ai punti a) e b) e che siano riconosciuti utili ai sensi del presente <i>Avviso pubblico</i> (indicare - qualora dichiarato dal catalogatore nella domanda - se attinenti a uno degli indirizzi specialistici elencati in Allegato 4 del presente <i>Avviso pubblico</i> ; cfr. <i>Raggruppamenti di Subdiscipline - Beni archeologici</i>) comprovati da documentazione da cui si evincano la durata della frequenza e l'eventuale superamento di esami finali, per un massimo di	5/100
Totale parziale massimo	31/100

Titoli professionali	Punteggio
d) Idoneità alla catalogazione con inserimento utile (con punteggio superiore o uguale a 25/100) nella graduatoria generale definitiva per i Beni archeologici della Regione Lazio (approvata con D.G.R. 30 settembre 1997, n. 5945 e pubblicata sul B.U.R.L. n. 32 - Parte I del 20 novembre 1997 e successiva modifica e integrazione in D.G.R. 31 marzo 1998, n. 1192 e pubblicata sul B.U.R.L. n. 14 - Parte I del 20 maggio 1998), senza assegnazione di incarico professionale	2/100



Handwritten signature and the number 10.

- e) Attività di catalogazione svolta secondo i modelli e le direttive dell'I.C.C.D. e/o dell'I.C.R. o concordati con essi, comprovata da documentazione da cui si evincano il numero e il tipo di schede realizzate, le località e i Comuni su cui la catalogazione è stata effettuata, gli eventuali software utilizzati e le istituzioni committenti (e - se dichiarato dal catalogatore nella domanda - l'indirizzo specialistico cui le schede si riferiscono tra quelli elencati in Allegato 4 del presente *Avviso pubblico*; cfr. *Raggruppamenti di Subdiscipline - Beni archeologici*) per un massimo di 26/100

L'attività di catalogazione esercitata sul territorio del Lazio per la Regione Lazio e/o per altri Enti o Istituzioni sarà valutata con un punteggio aggiuntivo per un massimo di 5/100

- f) Pubblicazioni scientifiche in testi e/o riviste specializzate delle quali dovrà essere fornito l'elenco bibliografico in ordine cronologico. La valutazione verrà effettuata su un massimo di due pubblicazioni, ritenute le più significative dal candidato, che dovranno essere fornite per l'esame della Commissione (indicare - qualora dichiarato dal catalogatore nella domanda - se attinenti a uno degli indirizzi specialistici elencati in Allegato 4 del presente *Avviso pubblico*; cfr. *Raggruppamenti di Subdiscipline - Beni archeologici*). Non verranno presi in considerazione gli articoli su giornali. Per un massimo di 7/100

- g) Contratti di docenza universitaria (indicare - qualora dichiarato dal catalogatore nella domanda - se inerenti a uno degli indirizzi specialistici elencati in Allegato 4 del presente *Avviso pubblico*; cfr. *Raggruppamenti di Subdiscipline - Beni Archeologici*), comprovati da documentazione da cui si evincano la materia, la durata degli incarichi e le istituzioni per cui sono stati svolti, per un massimo di 5/100


Totale parziale massimo 45/100

Altri titoli

Punteggio

- h) Tirocini post-laurea, svolti o in corso, con tutorato congiunto della Regione Lazio e delle Università, attinenti ai Beni archeologici (indicare - qualora dichiarato dal catalogatore nella domanda - se attinenti a uno degli indirizzi specialistici elencati in Allegato 4 del presente *Avviso pubblico*; cfr. *Raggruppamenti di Subdiscipline - Beni archeologici*), comprovati da documentazione da cui si evincano la durata, il tipo di attività o il progetto e il Servizio per cui sono stati svolti, per un massimo di 6/100

- i) Tirocini post-laurea, svolti o in corso, con tutorato di altre istituzioni di Stato ed Enti Locali, attinenti ai Beni archeologici (indicare - qualora dichiarato dal catalogatore nella domanda - se attinenti a uno degli indirizzi specialistici elencati in Allegato 4 del presente *Avviso pubblico*; cfr. *Raggruppamenti di Subdiscipline - Beni archeologici*),



comprovati da documentazione da cui si evincano la durata, il tipo di attività o il progetto e le istituzioni per cui sono stati svolti, per un massimo di

3/100

- j) Borse di studio, attività di ricerca c/o consulenza scientifica, contratti di lavoro a termine e collaborazioni tecniche, inerenti la disciplina presso strutture nazionali o di rilevanza locale, post-laurea, comprovati da documentazione da cui si evincano la pertinenza (indicare - qualora dichiarato dal catalogatore nella domanda - se si riferiscano a un indirizzo specialistico tra quelli elencati in Allegato 4 del presente *Avviso pubblico*; cfr. *Raggruppamenti di Subdiscipline - Beni archeologici*) la durata, l'esito delle attività e le istituzioni - c/o gli altri soggetti pubblici o privati qualificati - per cui sono stati eseguiti, per un massimo di

15/100

Totale parziale massimo

24/100

B. Lista per giovani laureati - Beni archeologici

Attività previste

Revisione, destrutturazione, informatizzazione di schede secondo i modelli e le direttive dell'I.C.C.D.

Redazione di carte archeologiche di censimento, di prospezione di superficie, di revisione e/o di aggiornamento.

Realizzazione di banche-dati di documentazione già acquisita o realizzata dall'Amministrazione committente.

Archivi inventariali.

Attività di magazzino e siglatura reperti.

Ammissione

Laurea in Lettere con indirizzo archeologico o in Conservazione dei Beni Culturali con indirizzo archeologico ed eventuali altre lauree conseguite presso i corsi universitari di recente attivazione con indirizzo archeologico, con la specificazione della materia e il titolo della tesi, conseguita con votazione non inferiore ai 95/110 a partire dall'1.1.1996.

In alternativa, per la Preistoria (vedi Gruppo 1 in Allegato 4 del presente *Avviso pubblico*; cfr. Indirizzi specialistici: *Raggruppamenti di Subdiscipline - Beni archeologici*) è ammessa laurea in Scienze Geologiche o Naturali con tesi su argomento attinente al Paleolitico, con la specificazione della materia e il titolo della tesi, conseguita con votazione non inferiore ai 95/110 a partire dall'1.1.1996.

In alternativa, per l'Archeozoologia (vedi Gruppo 1 in Allegato 4 del presente *Avviso pubblico*; cfr. Indirizzi specialistici: *Raggruppamenti di Subdiscipline - Beni archeologici*) è ammessa laurea in Scienze Geologiche o Naturali con tesi su argomento attinente a faune (fossili o no) d'interesse archeologico, con la specificazione della materia e il titolo della tesi, conseguita con votazione non inferiore ai 95/110 a partire dall'1.1.1996.

Titoli di studio

Punteggio

a) Vogli di laurea, comunque non inferiore a 95/110, con attribuzione di



a uno degli indirizzi specialistici elencati in Allegato 4 del presente *Avviso pubblico*; cfr. *Raggruppamenti di Subdiscipline - Beni archeologici*), comprovate da documentazione da cui si evincano la pertinenza all'indirizzo specialistico (se indicato dal candidato), la durata dell'incarico, le istituzioni - e/o gli altri soggetti pubblici o privati qualificati - per cui sono state svolte, per un massimo di

7/100

- f) Partecipazione a campagne di scavo, recupero, prospezione territoriale; censimento, archiviazione, allestimento di: siti, materiali archeologici, grafici, fotografici, bibliografici e d'archivio (indicare - qualora dichiarato dal candidato nella domanda - se attinenti a uno degli indirizzi specialistici elencati in Allegato 4 del presente *Avviso pubblico*; cfr. *Raggruppamenti di Subdiscipline - Beni archeologici*) effettuati post-laurea, comprovati da documentazione da cui si evincano la pertinenza all'indirizzo specialistico (se indicato dal candidato), la durata, la località e il comune in cui si sono svolti e le istituzioni per cui sono stati eseguiti, per un massimo di

16/100

Totale parziale massimo

30/100

Altri titoli

Punteggio

- g) Tirocini post-laurea, svolti o in corso, con tutorato congiunto della Regione Lazio e delle Università, attinenti ai Beni archeologici (indicare - qualora dichiarato dal candidato nella domanda - se attinenti a uno degli indirizzi specialistici elencati in Allegato 4 del presente *Avviso pubblico*; cfr. *Raggruppamenti di Subdiscipline - Beni archeologici*), comprovati da documentazione da cui si evincano la durata, il tipo di attività o il progetto e il Servizio per cui sono stati svolti, per un massimo di

8/100

- h) Tirocini post-laurea, svolti o in corso, con tutorato di altre istituzioni di Stato ed Enti Locali, attinenti ai Beni archeologici (indicare - qualora dichiarato dal candidato nella domanda - se attinenti a uno degli indirizzi specialistici elencati in Allegato 4 del presente *Avviso pubblico*; cfr. *Raggruppamenti di Subdiscipline - Beni archeologici*), comprovati da documentazione da cui si evincano la durata, il tipo di attività o il progetto e le istituzioni per cui sono stati svolti, per un massimo di

4/100

- i) Borse di studio, attività di ricerca e/o consulenza scientifica, conduzione di attività seminariali, contratti di lavoro a termine e collaborazioni tecniche, inerenti la disciplina, presso strutture nazionali o di rilevanza locale, post-laurea (indicare - qualora dichiarato dal candidato nella domanda - se attinenti a uno degli indirizzi specialistici elencati in Allegato 4 del presente *Avviso pubblico*; cfr. *Raggruppamenti di Subdiscipline - Beni archeologici*), anche relativi alla conservazione dei materiali, comprovati da documentazione da cui si evincano la pertinenza, la durata, l'esito delle attività e le istituzioni - e/o gli altri soggetti pubblici o privati



qualificati - per cui sono stati svolti, per un massimo di 15/100

Totale parziale massimo 27/100

Beni archeologici - Elenco per disegneri di reperti archeologici

Attività previste


Documentazione grafica di reperto archeologico.

Ammissione

Diploma di scuola media superiore.

Titoli di studio	Punteggio
a) Laurea, con specificazione della materia e del titolo della tesi (indicare - qualora dichiarato dal candidato - se attinente a uno degli indirizzi specialistici elencati in Allegato 4 del presente <i>Avviso pubblico</i> ; cfr. <i>Raggruppamenti di Subdiscipline - Beni archeologici</i>), per un massimo di	10/60
Totale parziale massimo	10/60

Titoli professionali	Punteggio
b) Disegni di reperti archeologici eseguiti per catalogazione, comprovati da documentazione da cui si evincano la quantità, i tipi di scheda (I.C.C.D.) e la committenza cui erano destinati (indicare - qualora dichiarato dal candidato - se attinenti a una delle classi elencate in Allegato 4 del presente <i>Avviso pubblico</i> ; cfr. <i>Raggruppamenti di classi di reperti archeologici</i>), per un massimo di	25/60
I disegni tecnici di reperti archeologici del Lazio eseguiti nell'ambito di catalogazioni o altre collaborazioni saranno valutati con un punteggio aggiuntivo (indicare - qualora dichiarato dal candidato - se attinenti a una delle classi elencate in Allegato 4 del presente <i>Avviso pubblico</i> ; cfr. <i>Raggruppamenti di classi di reperti archeologici</i>), per un massimo di	5/60
c) Disegni tecnici di reperti archeologici eseguiti per altri tipi di documentazione (pubblicazioni, a corredo di scavi, per archivio, per allestimenti, per schede non I.C.C.D., etc.), comprovati da documentazione da cui si evincano la quantità, il tipo e la committenza cui erano destinati (indicare - qualora dichiarato dal candidato - se attinenti a una delle classi elencate in Allegato 4 del presente <i>Avviso pubblico</i> ; cfr. <i>Raggruppamenti di classi di reperti archeologici</i>), per un massimo di	20/60



BENI STORICO ARTISTICI**A. Lista per laureati esperti in censimento e catalogazione - Beni storico artistici**

Attività previste

Elaborazione di schede OA-D-N e S-MI di catalogo e precatalogo secondo i modelli e le direttive dell'I.C.C.D., compresa l'informatizzazione dei dati.

Revisione, destrutturazione, informatizzazione di schede OA-D-N e S-MI secondo i modelli e le direttive dell'I.C.C.D.

Schedatura conservativa secondo i modelli dell'I.C.R.

Realizzazione di banche-dati di documentazione già acquisita o realizzata dall'Amministrazione committente.

Ammissione

Laurea in Lettere, o in Matriche letterarie, o in Dipartimento arti, musica e spettacolo (DAMS), o in Conservazione dei Beni Culturali con indirizzo storico artistico, con la specificazione della materia e il titolo della tesi.


Sarà lasciata facoltà alla Commissione esaminatrice di valutare se ammettere anche candidati in possesso di una delle lauree suindicate, ma con tesi in altro raggruppamento disciplinare - purché il candidato abbia comunque sostenuto almeno sette esami nelle discipline del raggruppamento storico artistico - nel caso in cui il candidato stesso abbia svolto un tirocinio post-laurea comprendente attività di catalogazione dei beni storico artistici, con tutorato congiunto della Regione Lazio e dell'Università, di cui al seguente punto h) e a cui la Commissione esaminatrice ritenga di attribuire il massimo del punteggio, oppure con tutorato di altre istituzioni di Stato ed Enti Locali di cui al seguente punto i) e a cui ugualmente la Commissione esaminatrice ritenga di attribuire il massimo del punteggio.

Titoli di studio	Punteggio
a) Titolo di Dottore di ricerca post-laurea, con specificazione della materia e titolo della tesi	13/100
b) Diploma post-laurea di specializzazione o di perfezionamento equipollente, con specificazione della materia, titolo della tesi e votazione finale	13/100
c) Altri titoli di studio universitari post-laurea, non valutati ai punti a) e b) e che siano riconosciuti utili ai sensi del presente <i>Avviso pubblico</i> comprovati da documentazione da cui si evincano la durata della frequenza e l'eventuale superamento di esami finali, per un massimo di	5/100
Totale parziale massimo	31/100



Titoli professionali	Punteggio
d) Idoneità alla catalogazione con inserimento utile (con punteggio superiore o uguale a 25/100) nella graduatoria generale definitiva per i Beni Storico Artistici della Regione Lazio (approvata con D.G.R. 30 settembre 1997 n. 5943 e pubblicata sul B.U.R.L. n. 32 - Parte I - del 20 novembre 1997) senza assegnazione di incarico professionale	2/100
e) Attività di catalogazione svolta secondo i modelli e le direttive dell'I.C.C.D. e/o dell'I.C.R. o concordati con essi, comprovata da documentazione da cui si evincano il numero e il tipo di schede realizzate, le località e i Comuni su cui la catalogazione è stata effettuata, gli eventuali software utilizzati e le istituzioni committenti, per un massimo di	26/100
L'attività di catalogazione esercitata sul territorio del Lazio per la Regione Lazio e/o per altri Enti o Istituzioni sarà valutata con un punteggio aggiuntivo per un massimo di	5/100
f) Pubblicazioni scientifiche in testi e/o riviste specializzate delle quali dovrà essere fornito l'elenco bibliografico in ordine cronologico. La valutazione verrà effettuata su un massimo di due pubblicazioni, ritenute le più significative dal candidato, che dovranno essere fornite per l'esame della Commissione. Non verranno presi in considerazione gli articoli su giornali. Per un massimo di	7/100
g) Contratti di docenza universitaria, comprovati da documentazione da cui si evincano la materia, la durata degli incarichi e le istituzioni per cui sono stati svolti, per un massimo di	5/100
Totale parziale massimo	45/100

Altri titoli	Punteggio
h) Tirocini post-laurea, svolti o in corso, con tutorato congiunto della Regione Lazio e delle Università, attinenti ai Beni storico-artistici, comprovati da documentazione da cui si evincano la durata, il tipo di attività o il progetto e il Servizio per cui sono stati svolti, per un massimo di	6/100
i) Tirocini post-laurea, svolti o in corso, con tutorato di altre istituzioni di Stato ed Enti Locali, attinenti ai Beni storico-artistici, comprovati da documentazione da cui si evincano la durata, il tipo di attività o il progetto e le istituzioni per cui sono stati svolti, per un massimo di	3/100
j) Borse di studio, attività di ricerca e/o consulenza scientifica, contratti di lavoro a termine e collaborazioni tecniche, inerenti la disciplina, presso strutture nazionali o di rilevanza locale, post-laurea, comprovati da documentazione da cui si evincano la pertinenza, la durata, l'esito delle attività e le istituzioni - e/o gli altri soggetti pubblici o privati	



A handwritten signature in black ink, appearing to be 'P. G.' or similar.

qualificati - per cui sono stati eseguiti, per un massimo di	15/100
Totale parziale massimo	24/100

B. Lista per giovani laureati - Beni storico artistici

Attività previste

Revisione, destrutturazione, aggiornamento e informatizzazione di schede OA-D-N e S-MI di catalogo e precatalogo secondo i modelli e le direttive dell'I.C.C.D.

Realizzazione di banche-dati di documentazione già acquisita o realizzata dall'Amministrazione committente.

Ammissione

Laurea in Lettere, o in Materie letterarie, o in Dipartimento arti, musica e spettacolo (DAMS), o in Conservazione dei Beni Culturali con indirizzo storico artistico, con la specificazione della materia e il titolo della tesi, conseguita con votazione non inferiore ai 95/110 a partire dall'1.1.1996.

Titoli di studio	Punteggio
a) Voto di laurea, comunque non inferiore a 95/110, con attribuzione di 0,75 centesimi di punto per ogni voto in più riportato a partire da 96/110 e fino a 110/110 e lode, per un massimo di	12/100
b) Titolo post-laurea di Dottore di ricerca oppure Diploma di specializzazione, con specificazione della materia, titolo della ricerca finale o della tesi ed eventuale voto finale	20/100
c) Se nel Corso di Specializzazione è stato sostenuto l'esame di Legislazione artistica si aggiunge	1/100
In alternativa saranno valutati anche:	
-idoneità al Dottorato	1/100
-iscrizione e frequenza al Dottorato	5/100
-superamento dell'esame di ammissione alla Scuola di specializzazione	1/100
-iscrizione e frequenza al I anno della Scuola di specializzazione	5/100
-iscrizione e frequenza al II o III anno della Scuola di specializzazione	10/100
d) Altri titoli di studio universitari post-laurea, non valutati ai punti a) e b) e che siano riconosciuti utili ai sensi del presente <i>Avviso pubblico</i> , comprovati da documentazione da cui si evincano la durata della frequenza e l'eventuale superamento di esami finali, per un massimo di	10/100
Totale parziale massimo	43/100



Handwritten signature

Titoli professionali	Punteggio
e) Pubblicazioni scientifiche in testi e/o riviste specializzate delle quali dovrà essere fornito l'elenco bibliografico in ordine cronologico. La valutazione verrà effettuata su un massimo di due pubblicazioni, ritenute le più significative dal candidato, che dovranno essere fornite per l'esame della Commissione. Non verranno presi in considerazione gli articoli su giornali. Per un massimo di	15/100
f) Visite guidate, attività divulgative o altro in materia storico artistica, post-laurea, comprovate da documentazione da cui si evincano la durata, le istituzioni - e/o gli altri soggetti pubblici o privati qualificati - per cui sono state svolte, per un massimo di	15/100
Totale parziale massimo	30/100

Altri titoli	Punteggio
g) Tirocini post-laurea, svolti o in corso, con tutorato congiunto della Regione Lazio e delle Università, attinenti alla disciplina e comprovati da documentazione da cui si evincano la durata, il tipo di attività o il progetto e il Servizio per cui sono stati svolti, per un massimo di	8/100
h) Tirocini post-laurea, svolti o in corso, con tutorato di altre istituzioni di Stato ed Enti Locali, attinenti alla disciplina e comprovati da documentazione da cui si evincano la durata, il tipo di attività o il progetto e le istituzioni per cui sono stati svolti, per un massimo di	4/100
i) Borse di studio, attività di ricerca e/o consulenza scientifica, conduzioni di attività seminariali, contratti di lavoro a termine e collaborazioni tecniche, inerenti la disciplina, presso strutture nazionali o di rilevanza locale, post-laurea, anche relativamente alla conservazione dei materiali, comprovati da documentazione da cui si evincano la pertinenza, la durata, l'esito delle attività e le istituzioni - e/o gli altri soggetti pubblici o privati qualificati - per cui sono stati eseguiti, per un massimo di	15/100
Totale parziale massimo	27/100

BENI DEMOETNOANTROPOLOGICI

A. Lista per laureati esperti in censimento e catalogazione - Beni demoetnoantropologici



Attività previste

Catalogazione secondo i modelli e le direttive dell'I.C.C.D., compresa l'informaticizzazione dei dati, effettuata sul territorio, in museo e in archivio.

Realizzazione di documentazione audio-visiva a corredo delle schede con trascrizioni verbali e, solo per etnomusicologi, trascrizioni musicali dei relativi documenti sonori e/o audiovisivi.

Realizzazione di banche-dati di documentazione già acquisita o realizzata dall'Amministrazione committente.

Ammissione

Laurea in Lettere o Filosofia o Sociologia o Conservazione dei Beni Culturali o Psicologia o Scienze della formazione o Lingue e letterature straniere o Dipartimento arti, musica e spettacolo-DAMS (solo per etnomusicologi e antropologi della musica), con tesi, di cui si indicheranno la materia e il titolo, in una delle discipline del raggruppamento demoetnoantropologico, oppure, per l'indirizzo specialistico di etnomusicologia elencato in Allegato 4 del presente *Avviso pubblico* (cfr. *Indirizzi specialistici - Beni demoetnoantropologici*), in etnomusicologia o in antropologia della musica. Saranno altresì ammesse tutte le altre lauree purché ugualmente con tesi, di cui si indicherà il titolo, in una delle discipline del raggruppamento demoetnoantropologico.

Sarà lasciata facoltà alla Commissione esaminatrice di valutare se ammettere anche candidati in possesso di una delle lauree suindicate, ma con tesi in altro raggruppamento disciplinare - purché il candidato abbia comunque sostenuto almeno sette esami nelle discipline del raggruppamento demoetnoantropologico - nel caso in cui il candidato stesso abbia svolto un tirocinio post-laurea comprendente attività di catalogazione dei Beni demoetnoantropologici, con tutorato congiunto della Regione Lazio e dell'Università, di cui al seguente punto i) e a cui la Commissione esaminatrice ritenga di attribuire il massimo del punteggio, oppure con tutorato di altre istituzioni di Stato ed Enti Locali di cui al seguente punto j) e a cui ugualmente la Commissione esaminatrice ritenga di attribuire il massimo del punteggio.

Titoli di studio	Punteggio
a) Titolo di Dottore di ricerca post-laurea in discipline demoetnoantropologiche con tesi inerente i beni culturali e le metodologie e pratiche di ricerca sul campo, oppure, per l'indirizzo specialistico di etnomusicologia elencato in Allegato 4 del presente <i>Avviso pubblico</i> (cfr. <i>Indirizzi specialistici - Beni demoetnoantropologici</i>) - da indicarsi nella domanda - in musicologia e storia della musica con tesi in etnomusicologia inerente i beni etnomusicali e le metodologie e pratiche di ricerca sul campo	13/100
b) Diploma o Attestato di corso di perfezionamento annuale post-laurea inerente i Beni demoetnoantropologici	5/100
c) Altri titoli di studio universitari post-laurea, non valutati ai punti a) e b) e che siano riconosciuti utili ai sensi del presente <i>Avviso pubblico</i> , comprovati da documentazione da cui si evincano la durata della frequenza e l'eventuale superamento di esami finali, per un massimo di	5/100
Totale parziale massimo	23/100



A handwritten signature in black ink, appearing to be 'P. Li'.

Titoli professionali

Punteggio

- d) Idoneità alla catalogazione con inserimento utile (con punteggio superiore o uguale a 25/100) nella graduatoria generale definitiva per i Beni di Antropologia Visiva della Regione Lazio (approvata con D.G.R. 21 ottobre 1997 n. 6491 e pubblicata sul B.U.R.L. n. 36 - Parte III del 30 dicembre 1997), nella graduatoria generale definitiva per i Beni Demo-Antropologici della Regione Lazio (approvata con D.G.R. 28 ottobre 1997 n. 6770 e pubblicata sul B.U.R.L. n. 36 - Parte III del 30 dicembre 1997) e nella graduatoria generale definitiva per i Beni Musicali della Regione Lazio (approvata con D.G.R. 23 giugno 1998 n. 2744 e pubblicata sul B.U.R.L. n. 26 - Parte III del 19 settembre 1998), senza assegnazione di incarico professionale 2/100
- e) Attività di catalogazione in materia demoetnoantropologica svolta secondo i modelli e le direttive dell'I.C.C.D. o concordati con esso, comprovata da documentazione da cui si evincano il numero e il tipo di schede realizzate, le località e i Comuni su cui la catalogazione è stata effettuata, gli eventuali software utilizzati e le istituzioni committenti, per un massimo di 24/100
- I'attività di catalogazione esercitata sul territorio del Lazio per la Regione Lazio e/o per altri Enti o Istituzioni sarà valutata con un punteggio aggiuntivo per un massimo di 5/100
- f) Attività post-laurea di rilevamento e di ricerca sul campo relativa ai Beni demoetnoantropologici presso strutture nazionali o di rilevanza locale, mediante l'utilizzo di strumentazione tecnica per la ripresa audio-visiva (fotografie, registrazioni sonore, video, film, ecc.), comprovata da documentazione da cui si evincano la quantità e le tipologie delle documentazioni realizzate, le aree geografiche interessate e le istituzioni - e/o gli altri soggetti pubblici o privati qualificati - per cui sono state eseguite, per un massimo di 20/100
- g) Pubblicazioni scientifiche in testi e/o in riviste specializzate delle quali dovrà essere fornito l'elenco bibliografico in ordine cronologico. La valutazione verrà effettuata su un massimo di due pubblicazioni attinenti i Beni demoetnoantropologici, ritenute le più significative del candidato, che dovranno essere fornite per l'esame della Commissione. Non verranno presi in considerazione gli articoli su giornali. Per un massimo di 7/100
- h) Contratti di docenza universitaria, o equipollenti, comprovati da documentazione da cui si evincano la materia, la durata degli incarichi e le istituzioni per cui sono stati svolti, per un massimo di 5/100
- Totale parziale massimo 63/100



Altri titoli	Punteggio
i) Tirocini post-laurea, svolti o in corso, inerenti i Beni demoetnoantropologici con tutorato congiunto della Regione Lazio e delle Università, comprovati da documentazione da cui si evincano la durata, il tipo di attività o il progetto e il Servizio per cui sono stati svolti, per un massimo di	6/100
j) Tirocini post-laurea, svolti o in corso, inerenti i Beni demoetnoantropologici con tutorato di altre istituzioni di Stato ed Enti Locali, comprovati da documentazione da cui si evincano la durata, il tipo di attività o il progetto e le istituzioni per cui sono stati svolti, per un massimo di	3/100
k) Borse di studio, attività di ricerca e/o consulenza scientifica, contratti di lavoro a termine e collaborazioni tecniche inerenti le discipline demoetnoantropologiche, presso strutture nazionali o di rilevanza locale, post-laurea, comprovati da documentazione da cui si evincano la pertinenza, la durata, l'esito delle attività e le istituzioni - e/o gli altri soggetti pubblici o privati qualificati - per cui sono stati eseguiti, per un massimo di	5/100
Totale parziale massimo	14/100

B. Lista per giovani laureati - Beni demoetnoantropologici

Attività previste

Revisione, destrutturazione e informatizzazione di schede d'archivio del C.R.D.

Compilazione dell'Archivio controllato Bibliografia I.C.C.D. a integrazione delle schede d'archivio del C.R.D.

Realizzazione di documentazione audio-visiva sul territorio.

Trascrizioni verbali e, solo per etnomusicologi, trascrizioni musicali di documenti sonori e/o audiovisivi.

Realizzazione di banche-dati di documentazione già acquisita o realizzata dall'Amministrazione committente.

Ammissione


Laurea in Teorie e pratiche dell'antropologia ed eventuali altre lauree conseguite presso i corsi di laurea di prossima attivazione nelle discipline demoetnoantropologiche. Laurea in Lettere o Filosofia o Sociologia o Conservazione dei Beni Culturali o Psicologia o Scienze della formazione o Lingue e letterature straniere o Dipartimento arti, musica e spettacolo-DAMS (solo per etnomusicologi e antropologi della musica), con tesi, di cui si indicherà il titolo, in una delle discipline del raggruppamento demoetnoantropologico, oppure, per l'indirizzo specialistico di etnomusicologia elencato in Allegato 4 del presente *Avviso pubblico* (cfr. *Indirizzi specialistici - Beni demoetnoantropologici*), in etnomusicologia o in antropologia della musica, conseguita con votazione non inferiore a 95/110, a partire dal 1°/1/1996. Saranno altresì ammesse tutte le altre lauree purché ugualmente con tesi, di cui



si indicherà il titolo, in una delle discipline del raggruppamento demoetnoantropologico, conseguite con votazione non inferiore a 95/110, a partire dall'1.1.1996.

Titoli di studio	Punteggio
a) Voto di laurea, comunque non inferiore a 95/110, con attribuzione di 0,75 centesimi di punto per ogni voto in più riportato, a partire da 96/110 e fino a 110/110 e lode, per un massimo di	12/100
Se con tesi inerente i Beni demoetnoantropologici	1/100
b) Titolo post-laurea di Dottore di ricerca in discipline demoetnoantropologiche con tesi inerente i beni culturali e le metodologie e pratiche di ricerca sul campo, oppure, per l'indirizzo specialistico di etnomusicologia elencato in Allegato 4 del presente <i>Avviso pubblico</i> (cfr. <i>Indirizzi specialistici - Beni demoetnoantropologici</i>) - da indicarsi nella domanda -, in musicologia e storia della musica con tesi in etnomusicologia inerente i beni etnomusicali e le metodologie e pratiche di ricerca sul campo	20/100
In alternativa saranno valutate anche:	
- idoneità al Dottorato	1/100
- iscrizione e frequenza al Dottorato	5/100
c) Altri titoli di studio universitari post-laurea, non valutati ai punti a) e b) e che siano riconosciuti utili ai sensi del presente <i>Avviso pubblico</i> , comprovati da documentazione da cui si evincano la durata della frequenza e l'eventuale superamento di esami finali, per un massimo di	10/100
Totale parziale massimo	43/100

Titoli professionali	Punteggio
d) Attività di rilevamento e di ricerca sul campo relativa ai Beni demoetnoantropologici presso strutture nazionali o di rilevanza locale post-laurea, mediante l'utilizzo di strumentazione tecnica per la ripresa audio-visiva (fotografica, registrazioni sonore, video, film, ecc.), comprovata da documentazione da cui si evincano la quantità e le tipologie delle documentazioni realizzate, le aree geografiche interessate e le istituzioni - e/o gli altri soggetti pubblici o privati qualificati - per cui sono state eseguite, per un massimo di	18/100
e) Pubblicazioni scientifiche in testi e/o riviste specializzate, delle quali dovrà essere fornito l'elenco bibliografico in ordine cronologico. La valutazione verrà effettuata su un massimo di due pubblicazioni ritenute le più significative dal candidato, che dovranno essere fornite	



Handwritten signature

per l'esame della Commissione. Non verranno presi in considerazione gli articoli su giornali. Per un massimo di	7/100
f) Visite guidate e attività divulgative in materie inerenti i Beni demoetnoantropologici, post-laurea, comprovate da documentazione da cui si evincano la durata dell'incarico e le istituzioni - e/o gli altri soggetti pubblici o privati qualificati - per cui sono state svolte, per un massimo di	5/100
Totale parziale massimo	30/100

Altri titoli

Punteggio

g) Tirocini post-laurea, svolti o in corso, attinenti le discipline demoetnoantropologiche con tutorato congiunto della Regione Lazio e delle Università, comprovati da documentazione da cui si evincano la durata, il tipo di attività o il progetto e il Servizio per cui sono stati svolti, per un massimo di	8/100
h) Tirocini post-laurea, svolti o in corso, attinenti le discipline demoetnoantropologiche, con tutorato di altre istituzioni di Stato ed Enti Locali, comprovati da documentazione da cui si evincano la durata, il tipo di attività o il progetto e le istituzioni per cui sono stati svolti, per un massimo di	4/100
i) Borse di studio, attività di ricerca e/o consulenza scientifica, conduzione di attività seminariali, contratti di lavoro a termine e collaborazioni tecniche inerenti le discipline demoetnoantropologiche, presso strutture nazionali o di rilevanza locale, post-laurea, comprovati da documentazione da cui si evincano la pertinenza, la durata, l'esito delle attività e le istituzioni - e/o gli altri soggetti pubblici o privati qualificati - per cui sono stati eseguiti, per un massimo di	15/100
Totale parziale massimo	27/100

BENI MUSICALI

A. Lista per laureati esperti in censimento e catalogazione - Beni musicali

Attività previste

Censimento e catalogazione degli strumenti musicali storici, con informatizzazione delle schede, secondo i modelli e le direttive dell'I.C.C.D. e gli standard nazionali e internazionali, da realizzarsi sul territorio regionale in musei, collezioni pubbliche, private, luoghi ecclesiastici, etc.




to gli

Ammissione

Laurea in Musicologia o in Lettere o in Filosofia o in Conservazione dei Beni Culturali o in Dipartimento arti, musica e spettacolo (DAMS) o in Musica e Comunicazione, con tesi, di cui si indicheranno argomento e titolo, nelle discipline musicologiche o organologiche. Saranno anche ammesse le altre lauree purché conseguite con tesi di argomento e contenuto musicologici o organologici. Inoltre, per il solo indirizzo specialistico di organologia degli organi storici, elencato in Allegato 4 del presente *Avviso pubblico* (cfr. *Indirizzi specialistici Beni musicali*), è richiesto il diploma di Conservatorio in organo.

Titoli di studio	Punteggio
a) Dottorato di ricerca post-laurea in discipline musicologiche	13/100
b) Diploma o attestato di corso di perfezionamento annuale post-laurea in discipline inerenti l'organologia e la musicologia	5/100
c) Altri titoli di studio universitari post-laurea, non valutati ai punti a) e b), che siano riconosciuti utili ai sensi del presente <i>Avviso pubblico</i> , comprovati da documentazione da cui si evincano la durata della frequenza e l'eventuale superamento di esami finali, fra cui attestati di frequenza a corsi o seminari di organologia, acustica del suono, sistemi antichi e moderni di accordatura, oppure, per l'indirizzo specialistico di organologia degli organi storici elencato in Allegato 4 del presente <i>Avviso pubblico</i> (cfr. <i>Indirizzi specialistici - Beni musicali</i>) - da indicarsi nella domanda -, attestati di frequenza a corsi o seminari di restauro e conservazione degli organi storici, per un massimo di	4/100
d) Diploma di Conservatorio, oppure, per l'indirizzo specialistico di organologia degli organi storici elencato in Allegato 4 del presente <i>Avviso pubblico</i> (cfr. <i>Indirizzi specialistici - Beni musicali</i>) - da indicarsi nella domanda -, Diploma di Conservatorio in organo	4/100
Totale parziale massimo	26/100

Titoli professionali	Punteggio
e) Idoneità alla catalogazione e inserimento utile (con punteggio superiore o uguale a 25/100) nella graduatoria generale definitiva per i Beni Musicali della Regione Lazio (approvata con D.G.R. 23 giugno 1998 n. 2744 e pubblicata sul B.U.R.L. n. 26 - Parte III del 19 settembre 1998), senza assegnazione di incarico professionale,	2/100
f) Attività di catalogazione in materia organologica svolta secondo le normative dell'I.C.C.D. eventualmente integrate da normative nazionali o internazionali richieste dalla specificità dei beni catalogati e, per la categoria "organi storici", secondo la normativa approvata dalla Commissione Ministeriale per la Tutela degli Organi Storici; attività approvata da documentazione da cui si evincano il numero e il tipo di schede realizzate, le località, i Comuni, i musei, le collezioni pubbliche o private nei quali la catalogazione è stata effettuata, gli eventuali	




software utilizzati e le istituzioni committenti, per un massimo di	24/100
L'attività di catalogazione esercitata sul territorio del Lazio per la Regione Lazio e/o per altri Enti o Istituzioni sarà valutata con un punteggio aggiuntivo per un massimo di	5/100
g) Attività post-laurea di rilevamento e di ricerca relativa ai Beni musicali di interesse organologico, svolta presso strutture nazionali o di rilevanza locale, comprovata da documentazione da cui si evincano la quantità e le tipologie delle documentazioni realizzate, le aree geografiche interessate e le istituzioni - e/o gli altri soggetti pubblici o privati qualificati - per cui sono state eseguite, per un massimo di	20/100
h) Pubblicazioni scientifiche in testi e/o in riviste specializzate, o redazione di cataloghi, delle quali dovrà essere fornito l'elenco bibliografico in ordine cronologico. La valutazione verrà effettuata su un massimo di due pubblicazioni attinenti ai Beni musicali di interesse organologico, ritenute le più significative dal candidato, che dovranno essere fornite per l'esame da parte della Commissione. Non verranno presi in considerazione gli articoli pubblicati su giornali. Per un massimo di	7/100
i) Contratti di docenza universitaria, o equipollenti, comprovati da documentazione da cui si evincano la materia, la durata degli incarichi e le istituzioni per cui sono stati svolti, per un massimo di	5/100
Totale parziale massimo	63/100

Altri titoli

Punteggio

j) Tirocini post-laurea, svolti o in corso, con tutorato congiunto della Regione Lazio e delle Università, attinenti ai Beni musicali di interesse organologico e comprovati da documentazione da cui si evincano la durata, il tipo di attività o il progetto e il Servizio per cui sono stati svolti, per un massimo di	5/100
k) Tirocini post-laurea, svolti o in corso, con tutorato di altre istituzioni di Stato ed Enti Locali, attinenti ai Beni musicali di interesse organologico e comprovati da documentazione da cui si evincano la durata, il tipo di attività o il progetto e le istituzioni per cui sono stati svolti, per un massimo di	3/100
l) Borse di studio, attività di ricerca e/o consulenza scientifica, conduzione di attività seminariali, contratti di lavoro a termine e collaborazioni tecniche inerenti ai Beni musicali di interesse organologico, post-laurea, presso strutture nazionali o di rilevanza locale, comprovati da documentazione da cui si evincano la pertinenza, la durata, l'esito delle attività e le istituzioni - e/o gli altri soggetti pubblici o privati qualificati - per cui sono stati eseguiti, per un massimo di	3/100



26

BENI GEOLOGICI**A. Lista per laureati esperti in censimento e catalogazione - Beni geologici**

Attività previste

Catalogazione con ricognizioni sul territorio secondo i modelli del C.R.D.
Realizzazione di carte dei Beni geologici.

Ammissione

Laurea in Scienze Geologiche con tesi in rilevamento geologico delle successioni di piattaforma e di bacino, rilevamento geologico delle unità sedimentarie mio-plio-quadernarie, rilevamento geologico del vulcanico, censimento di Beni geologici eseguito sul campo.

Titoli di studio	Punteggio
a) Titolo di Dottore di ricerca post-laurea, con specificazione della materia e titolo della tesi	13/100
b) Diploma post-laurea di specializzazione o di perfezionamento equipollente, con specificazione della materia, titolo della tesi e votazione finale	13/100
c) Altri titoli di studio universitari post-laurea, non valutati ai punti a) e b) e che siano riconosciuti utili ai sensi del presente <i>Avviso pubblico</i> , comprovati da documentazione da cui si evincano la durata della frequenza e l'eventuale superamento di esami finali, per un massimo di	5/100
Totale parziale massimo	31/100

Titoli professionali	Punteggio
d) Abilitazione all'esercizio della professione di Geologo	8/100
e) Iscrizione all'Ordine professionale dei Geologi	1/100
f) Idoneità alla catalogazione con inserimento utile (con punteggio superiore o uguale a 25/100) nella graduatoria generale definitiva per i Beni geologici della Regione Lazio (approvata con D.G.R. 20 gennaio 1998 n. 53 e pubblicata sul B.U.R.L. n. 8 - Parte III del 20 marzo 1998) senza assegnazione di incarico professionale	2/100



- g) Attività post-laurea di censimento sul territorio di Beni Geologici, attività di catalogazione di collezioni naturalistiche, paleontologiche e mineralogiche, comprovate da documentazione da cui si evincano l'attività svolta, le località e i comuni su cui la catalogazione è stata effettuata, le istituzioni committenti (indicare - qualora dichiarato dal candidato nella domanda - se attinenti a uno degli indirizzi specialistici elencati in Allegato 4 del presente *Avviso pubblico*; cfr. *Categorie di censimento geologico*) per un massimo di 25/100

L'attività di catalogazione esercitata sul territorio del Lazio per la Regione Lazio e/o per altri Enti o Istituzioni sarà valutata con un punteggio aggiuntivo per un massimo di 5/100

- h) Pubblicazioni scientifiche in testi e/o riviste specializzate delle quali dovrà essere fornito l'elenco bibliografico in ordine cronologico. La valutazione verrà effettuata su un massimo di due pubblicazioni, ritenute le più significative dal candidato, che dovranno essere fornite per l'esame della Commissione (indicare - qualora dichiarato dal candidato nella domanda - se attinenti a uno degli indirizzi specialistici elencati in Allegato 4 del presente *Avviso pubblico*; cfr. *Categorie di censimento geologico*). Non verranno presi in considerazione gli articoli su giornali. Per un massimo di 7/100

Totale parziale massimo 48/100

Altri titoli

Punteggio

- i) Tirocini post-laurea, svolti o in corso, con tutorato congiunto della Regione Lazio e delle Università, attinenti i Beni geologici (indicare - qualora dichiarato dal candidato nella domanda - se attinenti a uno degli indirizzi specialistici elencati in Allegato 4 del presente *Avviso pubblico*; cfr. *Categorie di censimento geologico*) comprovati da documentazione da cui si evincano la durata, il tipo di attività o il progetto e il Servizio per cui sono stati svolti, per un massimo di 6/100

- j) Tirocini post-laurea, svolti o in corso, con tutorato di altre istituzioni di Stato ed Enti Locali, attinenti i Beni geologici (indicare - qualora dichiarato dal candidato nella domanda - se attinenti a uno degli indirizzi specialistici elencati in Allegato 4 del presente *Avviso pubblico*; cfr. *Categorie di censimento geologico*) comprovati da documentazione da cui si evincano la durata, il tipo di attività o il progetto e le istituzioni per cui sono stati svolti, per un massimo di 3/100

- k) Borse di studio, attività di ricerca e/o consulenza scientifica, conduzione di attività seminariali, contratti di lavoro a termine e collaborazioni tecniche post-laurea inerenti la disciplina svolti per Università, Enti Pubblici, Enti di ricerca nazionali (indicare - qualora dichiarato dal candidato nella domanda - se attinenti a uno degli indirizzi specialistici elencati in Allegato 4 del presente *Avviso pubblico*; cfr. *Categorie di censimento geologico*) comprovati da



[Handwritten signature]

documentazione da cui si evincano la pertinenza, la durata, l'esito delle attività e le istituzioni - e/o gli altri soggetti pubblici o privati qualificati - per cui sono stati svolti, per un massimo di 12/100

Totale parziale massimo 21/100

B. Lista per giovani laureati - Beni geologici

Attività previste

Compilazione di schede di beni geologici secondo il modello del C.R.D. con dati bibliografici o dati di precatalogo o inventariali derivati da musei e collezioni scientifiche.

Revisione, destrutturazione e informatizzazione di schede.

Realizzazione di banche-dati da documentazione già acquisita o realizzata dall'Amministrazione committente.

Archiviazione bibliografica.


Archiviazione di documentazione fotografica.

Ammissione

Laurea in Scienze Geologiche con esperienza in rilevamento geologico delle successioni di piattaforma e di bacino, rilevamento geologico delle unità sedimentarie mio-plio-quadernarie, rilevamento geologico sul vulcanico, censimento di Beni geologici, conseguita con votazione non inferiore a 95/110 a partire dall'1.1.1996.

Titoli di studio	Punteggio
a) Voto di laurea, comunque non inferiore a 95/110, con attribuzione di 0,75 centesimi di punto per ogni voto in più riportato, a partire da 96/110 e fino a 110/110 e lode, per un massimo di	12/100
Se la tesi è attinente ad uno degli indirizzi specialistici elencati in All.4 del presente <i>Avviso pubblico</i> , oppure inerente il censimento dei Beni Geologici, si aggiunge	1/100
b) Idoneità o titolo di Dottore di ricerca con tesi di campo, oppure Diploma di specializzazione post-laurea con specificazione della materia, titolo della ricerca o della tesi ed eventuale voto finale (indicare - qualora dichiarato dal candidato nella domanda - se attinenti a uno degli indirizzi specialistici elencati in Allegato 4 del presente <i>Avviso pubblico</i> ; cfr. <i>Categorie di censimento geologico</i>). Nel caso il candidato non abbia ancora conseguito il titolo, deve specificare nella domanda, ai fini dell'assegnazione del punteggio, l'anno di frequenza ed il numero di esami sostenuti, per un massimo di	18/100

Altri titoli di studio universitari post-laurea non valutati ai punti a) e b) che siano riconosciuti utili ai sensi del presente *Avviso pubblico* (indicare - qualora dichiarato dal candidato nella domanda - se attinenti a uno degli indirizzi specialistici elencati in Allegato 4 del presente



a uno degli indirizzi specialistici elencati in Allegato 4 del presente *Avviso pubblico*; cfr. *Categorie di censimento geologico*), comprovati da documentazione da cui si evincano la durata della frequenza e l'eventuale superamento di esami finali, per un massimo di 10/100

Totale parziale massimo 41/100

Titoli professionali Punteggio

d) Abilitazione all'esercizio della professione di Geologo 8/100

e) Iscrizione all'Ordine professionale dei Geologi 1/100

f) Attività post-laurea di censimento sul territorio di Beni geologici, attività di catalogazione di collezioni naturalistiche, paleontologiche e mineralogiche, comprovate da documentazione da cui si evincano l'attività svolta, le località su cui la stessa è stata effettuata, le istituzioni - e/o altri soggetti pubblici o privati qualificati - committenti (indicare - qualora dichiarato dal candidato nella domanda - se attinenti a uno degli indirizzi specialistici elencati in Allegato 4 del presente *Avviso pubblico*; cfr. *Categorie di censimento geologico*), per un massimo di 12/100

g) Pubblicazioni scientifiche in testi e/o riviste specializzate delle quali dovrà essere fornito l'elenco bibliografico in ordine cronologico. La valutazione verrà effettuata su un massimo di due pubblicazioni ritenute le più significative dal candidato, che dovranno essere fornite per l'esame della Commissione (indicare - qualora dichiarato dal candidato nella domanda - se attinenti a uno degli indirizzi specialistici elencati in Allegato 4 del presente *Avviso pubblico*; cfr. *Categorie di censimento geologico*), per un massimo di 7/100

Totale parziale massimo 28/100

Altri titoli Punteggio

h) Tirocini post-laurea, svolti o in corso, con tutorato congiunto della Regione Lazio e delle Università, attinenti ai Beni geologici (indicare - qualora dichiarato dal candidato nella domanda - se attinenti a uno degli indirizzi specialistici elencati in Allegato 4 del presente *Avviso pubblico*; cfr. *Categorie di censimento geologico*) comprovati da documentazione da cui si evincano la durata, il tipo di attività o il progetto e il Servizio per cui sono stati svolti, per un massimo di 8/100

i) Tirocini post-laurea, svolti o in corso, con tutorato di altre istituzioni di Stato ed Enti Locali, attinenti ai Beni geologici (indicare - qualora dichiarato dal candidato nella domanda - se attinenti a uno degli indirizzi specialistici elencati in Allegato 4 del presente *Avviso pubblico*; cfr. *Categorie di censimento geologico*) comprovati da



progetto e le istituzioni per cui sono stati svolti, per un massimo di	4/100
j) Stages e seminari di formazione attinenti ai Beni geologici, per un massimo di	6/100
k) Borse di studio, attività di ricerca e/o consulenza scientifica, conduzione di attività seminariali, contratti di lavoro a termine e collaborazioni tecniche inerenti la disciplina, presso strutture nazionali o di rilevanza locale, post-laurea (indicare - qualora dichiarato dal candidato nella domanda - se attinenti a uno degli indirizzi specialistici elencati in Allegato 4 del presente <i>Avviso pubblico</i> ; cfr. <i>Categorie di censimento geologico</i>) svolti per Università, Enti pubblici, Enti di ricerca nazionali, comprovati da documentazione da cui si evincano la pertinenza, la durata, l'esito delle attività e le Istituzioni - e/o gli altri soggetti pubblici o privati qualificati - per cui sono stati svolti, per un massimo di	13/100
Totale parziale massimo	31/100

BENI BOTANICI

A. Lista per laureati esperti in censimento e catalogazione - Beni botanici

Attività previste

Catalogazione secondo i modelli e le direttive del C.R.D.

Revisione ed aggiornamento di schede.

Realizzazione di carte fisionomiche della vegetazione.

Realizzazione di carte floristiche.

Ammissione

Laurea in Scienze Naturali, Scienze Biologiche, Scienze Forestali e Scienze Ambientali, o equipollenti, con indirizzo botanico e specificazione della materia e del titolo della tesi: fitogeografia, fitosociologia, dinamismo della vegetazione, geobotanica, cartografia della vegetazione, floristica e botanica ambientale.

Titoli di studio

Punteggio

a) Titolo di Dottore di ricerca post-laurea, con tesi di campo, con specificazione della materia e titolo della tesi (indicare - qualora dichiarato dal candidato nella domanda - se attinente a uno degli indirizzi specialistici elencati in Allegato 4 del presente *Avviso pubblico*; cfr. *Categorie di censimento botanico*), per un massimo di

13/100

b) Diploma post-laurea di specializzazione o di perfezionamento equipollente, con specificazione della materia, titolo della eventuale



Handwritten signature

tesi (indicare - qualora dichiarato dal candidato nella domanda - se attinenti a uno degli indirizzi specialistici elencati in Allegato 4 del presente *Avviso pubblico*; cfr. *Categorie di censimento botanico*) e votazione finale, per un massimo di

13/100

- c) Altri titoli di studio universitari post-laurea, non valutati ai punti a) e b) e che siano riconosciuti utili ai sensi del presente *Avviso pubblico* (indicare - qualora dichiarato dal candidato nella domanda - se attinenti a uno degli indirizzi specialistici elencati in Allegato 4 del presente *Avviso pubblico*; cfr. *Categorie di censimento botanico*) comprovati da documentazione da cui si evincano la durata della frequenza e l'eventuale superamento di esami finali, per un massimo di

5/100

Totale parziale massimo

31/100

Titoli professionali

Punteggio

- d) Idoneità alla catalogazione con inserimento utile (con punteggio superiore o uguale a 25/100) nella graduatoria generale definitiva per i Beni Botanici della Regione Lazio (approvata con D.G.R. 20 gennaio 1998 n. 52 e pubblicata sul B.U.R.L. n. 8 - Parte III del 20 marzo 1998) senza assegnazione di incarico professionale

2/100

- e) Attività di censimento sul territorio e catalogazione della flora e della vegetazione, catalogazione di collezioni naturalistiche o scientifiche, comprovata da documentazione da cui si evincano l'attività svolta, la durata dell'incarico, le località e i comuni su cui la catalogazione è stata effettuata e le istituzioni committenti (indicare - qualora dichiarato dal candidato nella domanda - se attinenti a uno degli indirizzi specialistici elencati in Allegato 4 del presente *Avviso pubblico*; cfr. *Categorie di censimento botanico*), per un massimo di

28/100

L'attività di catalogazione esercitata sul territorio del Lazio per la Regione Lazio e/o per altri Enti o Istituzioni sarà valutata con un punteggio aggiuntivo, per un massimo di

5/100

- f) Pubblicazioni scientifiche in testi e/o riviste specializzate delle quali dovrà essere fornito l'elenco bibliografico in ordine cronologico. La valutazione verrà effettuata su un massimo di due pubblicazioni, ritenute le più significative dal candidato, che dovranno essere fornite per l'esame della Commissione (indicare - qualora dichiarato dal candidato nella domanda - se attinenti a uno degli indirizzi specialistici elencati in Allegato 4 del presente *Avviso pubblico*; cfr. *Categorie di censimento botanico*). Non verranno presi in considerazione gli articoli su giornali. Per un massimo di

7/100

Totale parziale massimo

42/100



[Handwritten signature]

- g) Tirocini post-laurea, svolti o in corso, con tutorato congiunto della Regione Lazio e delle Università, attinenti ai Beni botanici (indicare - qualora dichiarato dal candidato nella domanda - se attinenti a uno degli indirizzi specialistici elencati in Allegato 4 del presente *Avviso pubblico*; cfr. *Categorie di censimento botanico*) comprovati da documentazione da cui si evincano la durata, il tipo di attività o il progetto e il Servizio per cui sono stati svolti, per un massimo di 6/100
- h) Tirocini post-laurea, svolti o in corso, con tutorato di altre istituzioni di Stato ed Enti Locali, attinenti ai Beni botanici (indicare - qualora dichiarato dal candidato nella domanda - se attinenti a uno degli indirizzi specialistici elencati in Allegato 4 del presente *Avviso pubblico*; cfr. *Categorie di censimento botanico*) comprovati da documentazione da cui si evincano la durata, il tipo di attività o il progetto e le istituzioni per cui sono stati svolti, per un massimo di 3/100
- i) Borse di studio, attività di ricerca e/o consulenza scientifica, conduzione di attività seminariali, contratti di lavoro a termine e collaborazioni tecniche inerenti la disciplina, post-laurea, svolti per Università, Enti pubblici, Enti di ricerca nazionali, Società Botanica Italiana, Società Italiana di Fitosociologia, comprovati da documentazione da cui si evincano la pertinenza (indicare - qualora dichiarato dal candidato nella domanda - se attinenti a uno degli indirizzi specialistici elencati in Allegato 4 del presente *Avviso pubblico*; cfr. *Categorie di censimento botanico*), la durata, l'esito delle attività e le istituzioni - c/o gli altri soggetti pubblici o privati qualificati - per cui sono stati eseguiti, per un massimo di 18/100
- Totale parziale massimo 27/100

B. Lista per giovani laureati - Beni botanici

Attività previste

Compilazione di schede per specie floristica (BS) e di schede bibliografiche secondo i modelli e le direttive del C.R.D.

Revisione, destrutturazione ed informatizzazione di schede cartacee.

Redazione di carte vegetazionali di censimento.

Realizzazione di carte floristiche.

Realizzazione di banche-dati di documentazione già acquisita o realizzata dall'Amministrazione committente.

Archiviazione bibliografica.

Archiviazione di documentazione fotografica.


Ammissione

mem

Laurea in Scienze Naturali, Scienze Biologiche, Scienze Forestali e Scienze Ambientali, o equipollenti, con indirizzo botanico e tesi in fitogeografia, litosociologia, dinamismo della vegetazione, geobotanica, cartografia della vegetazione, floristica, botanica ambientale, conseguita con votazione non inferiore a 95/110 a partire dall'1.1.1996.

Titoli di studio	Punteggio
a) Voto di laurea, comunque non inferiore a 95/110, con attribuzione di 0,75 centesimi di punto per ogni voto in più riportato, a partire da 96/110 e fino a 110/110 e lode, per un massimo di	12/100
Se la tesi è attinente ad uno degli indirizzi specialistici elencati in Allegato 4 del presente <i>Avviso pubblico</i> si aggiunge	1/100
b) Idoneità o titolo di Dottore di ricerca con tesi di campo oppure Diploma di specializzazione post-laurea, con specificazione della materia, titolo della ricerca o della tesi ed eventuale voto finale (indicare - qualora dichiarato dal candidato nella domanda - se attinenti a uno degli indirizzi specialistici elencati in Allegato 4 del presente <i>Avviso pubblico</i> ; cfr. <i>Categorie di censimento botanico</i>). Nel caso il candidato non abbia ancora conseguito il titolo, deve specificare nella domanda, ai fini dell'assegnazione del punteggio, l'anno di frequenza ed il numero di esami sostenuti, per un massimo di	18/100
c) Altri titoli di studio universitari post-laurea, non valutati ai punti a) e b) e che siano riconosciuti utili ai sensi del presente <i>Avviso pubblico</i> , (indicare - qualora dichiarato dal candidato nella domanda - se attinenti a uno degli indirizzi specialistici elencati in Allegato 4 del presente <i>Avviso pubblico</i> ; cfr. <i>Categorie di censimento botanico</i>) comprovati da documentazione da cui si evincano la durata della frequenza e l'eventuale superamento di esami finali, per un massimo di	10/100
Totale parziale massimo	41/100


Titoli professionali	Punteggio
d) Attività post-laurea di censimento sul territorio della flora e della vegetazione, catalogazione di collezioni naturalistiche o scientifiche, comprovate da documentazione da cui si evincano l'attività svolta, le località e i comuni su cui la stessa è stata effettuata e le istituzioni - e/o gli altri soggetti pubblici o privati qualificati - committenti (indicare - qualora dichiarato dal candidato nella domanda - se attinenti a uno degli indirizzi specialistici elencati in Allegato 4 del presente <i>Avviso pubblico</i> ; cfr. <i>Categorie di censimento botanico</i>), per un massimo di	18/100
e) Pubblicazioni scientifiche in testi e/o riviste specializzate delle quali dovrà essere fornito l'elenco bibliografico in ordine cronologico. La valutazione verrà effettuata su un massimo di due pubblicazioni,	



 La Commissione di Valutazione

 mem

 fir



ritenute le più significative dal candidato, che dovranno essere fornite per l'esame della Commissione (indicare - qualora dichiarato dal candidato nella domanda - se attinenti a uno degli indirizzi specialistici elencati in Allegato 4 del presente *Avviso pubblico*; cfr. *Categorie di censimento botanico*), per un massimo di 7/100

Totale parziale massimo 25/100

Altri titoli Punteggio

f) Tirocini post-laurea, svolti o in corso, con tutorato congiunto della Regione Lazio e delle Università, attinenti ai Beni botanici (indicare - qualora dichiarato dal candidato nella domanda - se attinenti a uno degli indirizzi specialistici elencati in Allegato 4 del presente *Avviso pubblico*; cfr. *Categorie di censimento botanico*) comprovati da documentazione da cui si evincano la durata, il tipo di attività o il progetto e il Servizio per cui sono stati svolti, per un massimo di 8/100

g) Tirocini post-laurea, svolti o in corso, con tutorato di altre istituzioni di Stato ed Enti Locali, attinenti ai Beni botanici (indicare - qualora dichiarato dal candidato nella domanda - se attinenti a uno degli indirizzi specialistici elencati in Allegato 4 del presente *Avviso pubblico*; cfr. *Categorie di censimento botanico*) comprovati da documentazione da cui si evincano la durata, il tipo di attività o il progetto e le istituzioni per cui sono stati svolti, per un massimo di 4/100

h) Stages e seminari di formazione, attinenti ai Beni botanici (indicare - qualora dichiarato dal candidato nella domanda - se attinenti a uno degli indirizzi specialistici elencati in Allegato 4 del presente *Avviso pubblico*; cfr. *Categorie di censimento botanico*), per un massimo di 8/100

i) Borse di studio, attività di ricerca e/o consulenza scientifica, conduzione di attività seminariali, contratti di lavoro a termine e collaborazioni tecniche inerenti la disciplina, presso strutture nazionali o di rilevanza locale, post-laurea (indicare - qualora dichiarato dal candidato nella domanda - se attinenti a uno degli indirizzi specialistici elencati in Allegato 4 del presente *Avviso pubblico*; cfr. *Categorie di censimento botanico*) svolti per Università, Enti pubblici, Enti di ricerca nazionali, Società Botanica Italiana, Società Italiana di Fitosociologia, altri soggetti pubblici o privati qualificati, comprovati da documentazione da cui si evincano la pertinenza, la durata, l'esito delle attività e le istituzioni e/o gli altri soggetti pubblici o privati qualificati - per cui sono stati eseguiti, per un massimo di 14/100

Totale parziale massimo 34/100



A. Lista per laureati esperti in censimento e catalogazione - Beni zoologici

Attività previste

Censimento e catalogazione secondo i modelli e le direttive del C.R.D.

Revisione, aggiornamento e informatizzazione di schede.

Realizzazione di carte faunistiche.

Ammissione

Laurea in Scienze Naturali, Scienze Biologiche, Scienze Ambientali o equipollenti, con indirizzo zoologico e tesi in zoologia, zoologia dei vertebrati, entomologia, idrobiologia, zoogeografia. Il titolo della tesi deve essere specificato nella domanda.

Titoli di studio	Punteggio
a) Titolo di Dottore di ricerca post-laurea, con tesi di campo, con specificazione della materia e titolo della tesi (indicare - qualora dichiarato dal candidato nella domanda - se attinente a uno degli indirizzi specialistici elencati in Allegato 4 del presente <i>Avviso pubblico</i> ; cfr. <i>Categorie di censimento faunistico</i>), per un massimo di	13/100
b) Diploma post-laurea di specializzazione o di perfezionamento equipollente, con specificazione della materia, titolo della eventuale tesi (indicare - qualora dichiarato dal candidato nella domanda - se attinenti a uno degli indirizzi specialistici elencati in Allegato 4 del presente <i>Avviso pubblico</i> ; cfr. <i>Categorie di censimento faunistico</i>) e votazione finale, per un massimo di	13/100
c) Altri titoli di studio universitari post-laurea, non valutati ai punti a) e b) e che siano riconosciuti utili ai sensi del presente <i>Avviso pubblico</i> (indicare - qualora dichiarato dal candidato nella domanda - se attinenti a uno degli indirizzi specialistici elencati in Allegato 4 del presente <i>Avviso pubblico</i> ; cfr. <i>Categorie di censimento faunistico</i>) comprovati da documentazione da cui si evincano la durata della frequenza e l'eventuale superamento di esami finali, per un massimo di	5/100
Totale parziale massimo	31/100

Titoli professionali

Punteggio

- d) Idoneità alla catalogazione con inserimento utile (con punteggio superiore o uguale a 25/100) nella graduatoria generale definitiva per i Beni zoologici della Regione Lazio (approvata con D.G.R. 20 gennaio 1998 n. 54 e pubblicata sul B.U.R.L. n. 8 - Parte III del 20 marzo 1998) senza assegnazione di incarico professionale

2/100

- e) Attività di censimento sul territorio e catalogazione della fauna, catalogazione di collezioni naturalistiche o scientifiche, comprovata da



A handwritten signature in black ink, appearing to be 'M. M.' or similar, written over the text of item e).

documentazione da cui si evincano l'attività svolta, la durata, le località e i comuni su cui la stessa è stata effettuata e le istituzioni committenti (indicare - qualora dichiarato dal candidato nella domanda - se attinenti a uno degli indirizzi specialistici elencati in Allegato 4 del presente *Avviso pubblico*; cfr. *Categorie di censimento faunistico*), per un massimo di

28/100

L'attività di catalogazione esercitata sul territorio del Lazio per la Regione Lazio e/o per altri Enti o Istituzioni sarà valutata con un punteggio aggiuntivo, per un massimo di

5/100

- f) Pubblicazioni scientifiche in testi e/o riviste specializzate delle quali dovrà essere fornito l'elenco bibliografico in ordine cronologico. La valutazione verrà effettuata su un massimo di due pubblicazioni, ritenute le più significative dal candidato, che dovranno essere fornite per l'esame della Commissione (indicare - qualora dichiarato dal candidato nella domanda - se attinenti a uno degli indirizzi specialistici elencati in Allegato 4 del presente *Avviso pubblico*; cfr. *Categorie di censimento faunistico*). Non verranno presi in considerazione gli articoli su giornali. Per un massimo di

7/100

Totale parziale massimo

42/100

Altri titoli

Punteggio


- g) Tirocini post-laurea, svolti o in corso, con tutorato congiunto della Regione Lazio e delle Università, attinenti ai Beni zoologici (indicare - qualora dichiarato dal candidato nella domanda - se attinenti a uno degli indirizzi specialistici elencati in Allegato 4 del presente *Avviso pubblico*; cfr. *Categorie di censimento faunistico*) comprovati da documentazione da cui si evincano la durata, il tipo di attività o il progetto e il Servizio per cui sono stati svolti, per un massimo di

6/100

- h) Tirocini post-laurea, svolti o in corso, con tutorato di altre istituzioni di Stato ed Enti Locali, attinenti ai Beni zoologici (indicare - qualora dichiarato dal candidato nella domanda - se attinenti a uno degli indirizzi specialistici elencati in Allegato 4 del presente *Avviso pubblico*; cfr. *Categorie di censimento faunistico*) comprovati da documentazione da cui si evincano la durata, il tipo di attività o il progetto e le istituzioni per cui sono stati svolti, per un massimo di

3/100

- i) Borse di studio, attività di ricerca c/o consulenza scientifica, conduzione di attività seminariali, contratti di lavoro a termine e collaborazioni tecniche inerenti la disciplina, post-laurea, svolti per Università, Enti pubblici, Enti di ricerca nazionali, Società nazionali di ricerca, comprovati da documentazione da cui si evincano la pertinenza (indicare - qualora dichiarato dal candidato nella domanda - se attinenti a uno degli indirizzi specialistici elencati in Allegato 4 del presente *Avviso pubblico*; cfr. *Categorie di censimento faunistico*), la durata, l'esito delle attività e le istituzioni - e/o gli altri soggetti



pubblici o privati qualificati - per cui sono stati eseguiti, per un massimo di	18/100
Totale parziale massimo	27/100

B. Lista per giovani laureati - Beni zoologici

Attività previste

Censimento e catalogazione secondo i modelli e le direttive del C.R.D.

Revisione, aggiornamento ed informatizzazione di schede.

Realizzazione di banche-dati in base a documentazione già acquisita o realizzata dall'Amministrazione committente.

Archiviazione ed aggiornamento bibliografici.


Archiviazione di documentazione fotografica.

Realizzazione di carte faunistiche.

Ammissione

Laurea in Scienze Naturali, Scienze Biologiche, Scienze Ambientali, o equipollenti, con indirizzo zoologico e tesi in zoologia, zoologia dei vertebrati, entomologia, idrobiologia, zoogeografia, conseguita con votazione non inferiore a 95/110 a partire dall'1.1.1996. Il titolo della tesi deve essere specificato nella domanda.

Titoli di studio	Punteggio
a) Voto di laurea, comunque non inferiore a 95/110, con attribuzione di 0,75 centesimi di punto per ogni voto in più riportato, a partire da 96/110 e fino a 110/110 e lode, per un massimo di	12/100
Se la tesi è attinente ad uno degli indirizzi specialistici elencati in Allegato 4 del presente <i>Avviso pubblico</i> si aggiunge	1/100
b) Idoneità o titolo di Dottore di ricerca con tesi di campo oppure Diploma di specializzazione post-laurea, con specificazione della materia, titolo della ricerca o della tesi ed eventuale voto finale (indicare - qualora dichiarato dal candidato nella domanda - se attinente a uno degli indirizzi specialistici elencati in Allegato 4 del presente <i>Avviso pubblico</i> ; cfr. <i>Categorie di censimento faunistico</i>). Nel caso il candidato non abbia ancora conseguito il titolo, deve specificare nella domanda, ai fini dell'assegnazione del punteggio, l'anno di frequenza ed il numero di esami sostenuti, per un massimo di	18/100
c) Altri titoli di studio universitari post-laurea, non valutati ai punti a) e b) e che siano riconosciuti utili ai sensi del presente <i>Avviso pubblico</i> (indicare - qualora dichiarato dal candidato nella domanda - se attinenti a uno degli indirizzi specialistici elencati in Allegato 4 del presente <i>Avviso pubblico</i> ; cfr. <i>Categorie di censimento faunistico</i>) comprovati da documentazione da cui si evincano la durata della frequenza e	



l'eventuale superamento di esami finali, per un massimo di	10/100
Totale parziale massimo	41/100

Titoli professionali

Punteggio


- d) Attività post-laurea di censimento sul territorio della fauna, catalogazione di collezioni naturalistiche o scientifiche, comprovate da documentazione da cui si evincano l'attività svolta, le località e i comuni su cui la stessa è stata effettuata e le istituzioni - e/o gli altri soggetti pubblici o privati qualificati - committenti (indicare - qualora dichiarato dal candidato nella domanda - se attinenti a uno degli indirizzi specialistici elencati in Allegato 4 del presente *Avviso pubblico*; cfr. *Categorie di censimento faunistico*), per un massimo di 18/100
- e) Pubblicazioni scientifiche in testi e/o riviste specializzate delle quali dovrà essere fornito l'elenco bibliografico in ordine cronologico. La valutazione verrà effettuata su un massimo di due pubblicazioni, ritenute le più significative dal candidato, che dovranno essere fornite per l'esame della Commissione (indicare - qualora dichiarato dal candidato nella domanda - se attinenti a uno degli indirizzi specialistici elencati in Allegato 4 del presente *Avviso pubblico*; cfr. *Categorie di censimento faunistico*), per un massimo di 7/100
- Totale parziale massimo 25/100

Altri titoli

Punteggio

- f) Tirocini post-laurea, svolti o in corso, con tutorato congiunto della Regione Lazio e delle Università, attinenti ai Beni zoologici (indicare - qualora dichiarato dal candidato nella domanda - se attinenti a uno degli indirizzi specialistici elencati in Allegato 4 del presente *Avviso pubblico*; cfr. *Categorie di censimento faunistico*) comprovati da documentazione da cui si evincano la durata, il tipo di attività o il progetto e il Servizio per cui sono stati svolti, per un massimo di 8/100
- g) Tirocini post-laurea, svolti o in corso, con tutorato di altre istituzioni di Stato ed Enti Locali, attinenti ai Beni zoologici (indicare - qualora dichiarato dal candidato nella domanda - se attinenti a uno degli indirizzi specialistici elencati in Allegato 4 del presente *Avviso pubblico*; cfr. *Categorie di censimento faunistico*) comprovati da documentazione da cui si evincano la durata, il tipo di attività o il progetto e le istituzioni per cui sono stati svolti, per un massimo di 4/100
- h) Stages e seminari di formazione, attinenti ai Beni zoologici (indicare - qualora dichiarato dal candidato nella domanda - se attinenti a uno degli indirizzi specialistici elencati in Allegato 4 del presente *Avviso pubblico*; cfr. *Categorie di censimento faunistico*), per un massimo di 8/100

Ch. Fi.
39



i) Borse di studio, attività di ricerca e/o consulenza scientifica, conduzione di attività seminariali, contratti di lavoro a termine e collaborazioni tecniche inerenti la disciplina, presso strutture nazionali o di rilevanza locale, post-laurea (indicare - qualora dichiarato dal candidato nella domanda - se attinenti a uno degli indirizzi specialistici elencati in Allegato 4 del presente Avviso pubblico; cfr. <i>Categorie di censimento faunistico</i>) svolti per Università, Enti pubblici, Enti di ricerca nazionali, Società nazionali di ricerca ed altri soggetti pubblici o privati qualificati, comprovati da documentazione da cui si evincano la pertinenza, la durata, l'esito delle attività e le istituzioni - e/o gli altri soggetti pubblici o privati qualificati - per cui sono stati svolti, per un massimo di	14/100
Totale parziale massimo	34/100

ALLEGATO 2

Modello a

DOMANDA DI AMMISSIONE PER LAUREATI ESPERTI IN CENSIMENTO E CATALOGAZIONE DEI BENI CULTURALI E AMBIENTALI (LISTA A.) E PER GIOVANI LAUREATI (LISTA B.)

*Regione Lazio - Servizio IV, Centro Regionale
per la Documentazione dei Beni Culturali
e Ambientali - Dipartimento alla Cultura,
Spettacolo, Sport e Turismo. Area Beni
Culturali e C.R.D.
Viale del Caravaggio, n. 99
00147 Roma*

Il/La sottoscritto/a (cognome e nome)
nato/a a prov/stato
il residente in
provincia di Via/Piazza
n. c.a.p. tel
domiciliato/a in provincia di
Via/Piazza
n. c.a.p. tel
(il domicilio va indicato solo se diverso dalla residenza)
codice fiscale.....
(cell. e-mail)

Si ricorda che in caso di consegna a mano le domande devono essere recapitate all'Ufficio accettazione della Regione Lazio - Via Cristoforo Colombo 212, Roma.



[Handwritten signature]

CHIEDE

di essere inserito nella graduatoria per la disciplina;
per la lista (barrare il riquadro prescelto con esclusione della graduatoria Beni musicali che è a lista unica) di
cui all' *Avviso pubblico* del.....;

A. Laureati esperti in censimento e catalogazione dei Beni Culturali e Ambientali

- Eventuale indirizzo specialistico (vedi Allegato 4 dell' *Avviso pubblico*):
.....;

B. Giovani laureati

- Eventuale indirizzo specialistico (vedi Allegato 4 dell' *Avviso pubblico*):
.....;

consapevole delle sanzioni penali, nel caso di dichiarazioni non veritiere, di formazione o uso
di atti falsi, richiamate dall'art. 76 del D.P.R. 28/12/2000, n. 445

DICHIARA

- A. di non essere dipendente di ruolo o in quiescenza delle amministrazioni pubbliche
indicate al 2° comma dell'art. 1 del D. Lgs. 3 febbraio 1993 n. 29, compresi gli enti
pubblici economici;
- B. di essere cittadino/a italiano/a, ovvero cittadino/a del seguente paese dell'Unione
Europea.....;
- C. di possedere, ai fini dell'ammissione, la laurea in.....,
conseguita in data.....presso l'Università degli Studi
di.....
nella seguente materia
punteggio.....
titolo della tesi
esami sostenuti.....;
- D. di possedere i seguenti ulteriori Titoli di studio così come dettagliatamente indicati
nell' *Avviso pubblico* per ciascuna disciplina con le relative specifiche e nel relativo
ordine - a), b), c), ecc. -;
- E. di possedere i seguenti Titoli professionali così come indicati nell' *Avviso pubblico* per
ciascuna disciplina con le relative specifiche e nel relativo ordine - d), e), f), ecc. -;
- F. di possedere i seguenti Altri titoli così come indicati nell' *Avviso pubblico* per ciascuna
disciplina con le relative specifiche e nel relativo ordine - g), h), ecc. -;
- G. di impegnarsi a comunicare tempestivamente ogni eventuale cambiamento della
propria residenza e recapito (anche telefonico)?;
- H. di essere a conoscenza di tutte le norme contenute nell' *Avviso pubblico*.



[Handwritten signature]

Allega alla presente

- Titolo di studio previsto per l'ammissione, in originale o dichiarazione sostitutiva di certificazione ai sensi dell'art. 46 del D.P.R. 28/12/2000, n. 445 da cui risulti quanto richiesto dall'*Avviso pubblico*;
- certificati o attestati in originale oppure dichiarazioni sostitutive³ di certificazioni e/o di atto di notorietà dei documenti di cui ai punti A, B, C, D, E, F, da cui risultino le indicazioni previste dall'*Avviso pubblico*;
- elenco in ordine cronologico della bibliografia scientifica su testi e/o riviste specializzate come da specifica nell'*Avviso pubblico* e delle due pubblicazioni fornite in originale oppure in copia fotostatica per l'esame della Commissione, accompagnate da dichiarazione sostitutiva di atto di notorietà (art. 47 del D.P.R. 28/12/2000, n. 445)⁴.

Il/La sottoscritto/a è stato/a altresì informato/a ai sensi dell'art. 10 della L. 675/96 circa finalità, modalità e protezione dei dati personali acquisiti dall'Amministrazione.

Data.....

Firma

¹ Si ricorda che in caso di consegna a mano le domande devono essere recapitate all'Ufficio accettazione della Regione Lazio – Via Cristoforo Colombo 212, Roma.

² L'Amministrazione regionale non è responsabile di qualunque conseguenza od omissione in caso di mancata comunicazione di variazione.

³ Le dichiarazioni sostitutive dovranno essere rilasciate con le modalità previste rispettivamente dagli artt. 46 e 47 del D.P.R. 28/12/2000, n. 445 (cfr. Modelli *b* e *c* allegati).

⁴ Occorre che nella domanda venga dichiarato e/o specificato per ciascun titolo posseduto quanto segue:

- 1) documenti o titoli che si allegano in originale;
- 2) documenti o titoli in originale, di cui il candidato abbia fatto dichiarazione sostitutiva, già in possesso dell'Area Beni Culturali e C.R.D.;
- 3) documenti o titoli in originale, di cui il candidato abbia fatto dichiarazione sostitutiva, in possesso di altre istituzioni, amministrazioni, enti o privati.

E' necessario che il candidato fornisca la fotocopia di un documento d'identità qualora si avvalga di dichiarazioni sostitutive di atti di notorietà.

L'inosservanza delle modalità previste dal D.P.R. 28/12/ 2000, n. 445 comporterà l'esclusione dalla valutazione del documento o del titolo che si dichiara.



[Handwritten signature]

DICHIARAZIONE SOSTITUTIVA DI CERTIFICAZIONI RESA AI SENSI DELL'ART. 46 DEL D.P.R. 28/12/2000, n. 445¹:

Il/La sottoscritto/a (cognome e nome).....
 Nato/a aprov./stato.....il.....
 Residente inprov.....
 Via/Piazza.....n.....
 c.a.p.....tel.....

Consapevole delle sanzioni penali, nel caso di dichiarazioni non veritiere, di formazione o uso di atti falsi, richiamate dall'articolo 76 del D.P.R. 28/12/2000, n. 445;

DICHIARA

di essere nato/a il.....;
 di essere residente in;
 di essere cittadino/a italiano/a;

ovvero

di essere cittadino/a del seguente paese dell'Unione Europea.....;
 di godere dei diritti civili e politici;
 di essere iscritto/a nei seguenti albi, registri o elenchi.....
 tenuti da pubblica amministrazione..... di.....;
 di appartenere all'ordine professionale..... di.....
 di possedere il seguente titolo di studio universitario.....

rilasciato dall'Università degli Studi di.....
 in data.....con indirizzo, materia, esami sostenuti, titolo della tesi e voto.....

di possedere i seguenti titoli di studio universitari post-laurea.....
 rilasciati da.....
 in data.....

(indicare tutte le altre specifiche richieste nel presente *Avviso pubblico* per ciascuna graduatoria e lista).....

di aver conseguito l'abilitazione all'esercizio della professione di
 (ateneo, anno).....
 di avere ottenuto l'idoneità ai seguenti dottorati di ricerca (titolo, ateneo, anno) e/o di aver superato l'esame di ammissione alla scuola di specializzazione di (titolo, ateneo, anno).....

di essere iscritto/a e di frequentare i seguenti dottorati di ricerca e/o scuole di specializzazione (titolo, ateneo, anno di corso).....

possesso e numero di codice fiscale.....
 partita IVA.....

di non aver riportato condanne penali e di non essere destinatario di provvedimenti che riguardano l'applicazione di misure di prevenzione, di decisioni civili e di provvedimenti amministrativi iscritti nel casellario giudiziale ai sensi della vigente normativa;

di non essere a conoscenza di essere sottoposto a procedimenti penali in corso.



.....
(luogo, data)

IL/LA DICHIARANTE

.....

Il/La sottoscritto/a dichiara di essere informato/a, ai sensi e per gli effetti di cui all'art. 10 della legge 675/96, che i dati personali raccolti saranno trattati, anche con strumenti informatici, esclusivamente nell'ambito del procedimento per il quale la presente dichiarazione viene resa.

.....
(luogo, data)

IL/LA DICHIARANTE

.....

La presente dichiarazione non necessita dell'autenticazione della firma e sostituisce a tutti gli effetti le normali certificazioni richieste o destinate ad una pubblica amministrazione nonché ai gestori di pubblici servizi e ai privati che vi consentono.

¹Barrare la/le voce/i che riguarda/no la/c dichiarazione/i da produrre.

Il/La candidato/a compilerà unicamente le voci relative alla graduatoria e alla lista a cui richiede di partecipare come specificato nell'Allegato 1 del presente *Avviso pubblico*.

Modello c

DICHIARAZIONE SOSTITUTIVA DI ATTO DI NOTORIETA' RESA AI SENSI DELL'ART. 47 D.P.R. 28/12/2000, n. 445¹


Il/La sottoscritto/a (cognome e nome).....
Nato/a.....prov./stato.....il.....
Residente in.....prov.....
Via/Piazza.....n.....
c.a.p.....tel.....

consapevole delle sanzioni penali, nel caso di dichiarazioni non veritiere, di formazione o uso di atti falsi, richiamate dall'articolo 76 del D.P.R. 28/12/2000, n. 445

DICHIARA

di non essere dipendente di ruolo o in quiescenza delle amministrazioni pubbliche indicate al comma dell'art. 1 del D.Lgs. 3 febbraio 1993 n. 29, compresi gli enti pubblici economici.

DICHIARA INOLTRE



.....
.....
.....
.....
.....
.....
.....
.....

.....
(luogo, data)

IL/LA DICHIARANTE

.....

Il/La sottoscritto/a dichiara di essere informato/a, ai sensi e per gli effetti di cui all'art. 10 della legge 675/96 che i dati personali raccolti saranno trattati, anche con strumenti informatici, esclusivamente nell'ambito del procedimento per il quale la presente dichiarazione viene resa.

.....
(luogo, data)

IL/LA DICHIARANTE

.....

Ai sensi dell'art. 38, D.P.R. 28/12/2000, n. 445 la dichiarazione è sottoscritta dall'interessato in presenza del dipendente addetto ovvero, se inviata, deve essere unita alla fotocopia non autenticata di un documento di identità del dichiarante.

¹Il/La candidato/a utilizzerà il presente modello di dichiarazione sostitutiva di atto di notorietà per i requisiti, i titoli professionali e gli altri titoli previsti per la graduatoria e la lista a cui richiede di partecipare come specificato nell'Allegato I del presente *Avviso pubblico*.

Modello d
DOMANDA DI AMMISSIONE PER DISEGNATORI DI REPERTI ARCHEOLOGICI

*Regione Lazio - Servizio IV, Centro Regionale
per la Documentazione dei Beni Culturali
e Ambientali - Dipartimento alla Cultura,
Spettacolo, Sport e Turismo. Area Beni
Culturali e C.R.D.*



Il/la sottoscritto/a (cognome e nome).....
nato/a a provincia di
il residente in
provincia di Via/Piazza.....
n..... c.a.p..... Tel.....
domiciliato/a in provincia di
Via/Piazza.....
(il domicilio va indicato solo se diverso dalla residenza)
n..... c.a.p..... Tel.....
codice fiscale.....
(cell..... e-mail.....)


CHIEDE

di essere inserito/a nell'elenco per disegnatori di reperti archeologici all'interno della graduatoria Beni archeologici di cui all'Avviso pubblico del....., dichiarando di preferire il seguente raggruppamento di classi di reperti archeologici (vedi Allegato 4 del suddetto Avviso pubblico)

consapevole delle sanzioni penali, nel caso di dichiarazioni non veritiere, di formazione o uso di atti falsi, richiamate dall'art. 76 del D.P.R. 28/12/2000, n. 445

DICHIARA

- A. di non essere dipendente di ruolo o in quiescenza delle amministrazioni pubbliche indicate al 2° comma dell'art. 1 del D.Lgs. 3 febbraio 1993 n. 29, compresi gli enti pubblici economici;
- B. di essere cittadino/a italiano/a, ovvero cittadino/a del seguente paese dell'Unione Europea.....;
- C. di possedere, ai fini dell'ammissione, il diploma di..... di averlo conseguito in data presso il seguente Liceo/Istituto..... punteggio.....;
- D. di possedere il seguente ulteriore Titolo di studio così come indicato nell'Avviso pubblico per l'elenco dei disegnatori di reperti archeologici all'interno della graduatoria Beni archeologici da cui risultino le indicazioni previste dall'Avviso pubblico:
a)



[Handwritten signature]

- E. di possedere i seguenti Titoli professionali così come indicati nell'*Avviso pubblico* per l'elenco dei disegnatori di reperti archeologici all'interno della graduatoria Beni archeologici da cui risultino le indicazioni previste dall'*Avviso pubblico*:
- b) ...
 - c) ...;
- F. di impegnarsi a comunicare tempestivamente ogni eventuale cambiamento della propria residenza e recapito (anche telefonico)²;
- G. di essere a conoscenza di tutte le norme contenute nell'*Avviso pubblico*.

Allcga alla presente

- Titolo di studio, previsto per l'ammissione, in originale o dichiarazione sostitutiva di certificazione ai sensi dell'art. 46 del D.P.R. 28/12/2000, n. 445 da cui risultino le indicazioni previste dall'*Avviso pubblico*;
- certificati o attestati in originale, oppure dichiarazioni sostitutive³ di certificazioni e/o di atto di notorietà dei documenti di cui ai punti A, B, C, D; documentazione in originale o copie fotostatiche, accompagnate da dichiarazioni sostitutive³ di atto di notorietà, dei documenti di cui al punto E da cui risulti quanto richiesto dall'*Avviso pubblico*⁴.

Il/La sottoscritto/a è stato/a altresì informato/a ai sensi dell'art. 10 della L. 675/96 circa finalità, modalità e protezione dei dati personali acquisiti dall'Amministrazione.

Data.....

Firma

¹ Si ricorda che in caso di consegna a mano le domande devono essere recapitate all'Ufficio accettazione della Regione Lazio - Via Cristoforo Colombo 212, Roma.


² L'Amministrazione regionale non è responsabile di qualunque conseguenza od omissione in caso di mancata comunicazione di variazione.

³ Le dichiarazioni sostitutive dovranno essere rilasciate con le modalità previste rispettivamente dagli artt. 46 e 47 del D.P.R. 28/12/2000, n. 445 (cfr. Modelli e cd f allegati).

⁴ Occorre che nella domanda venga dichiarato e/o specificato per ciascun titolo posseduto quanto segue:

- 1) documenti o titoli che si allegano in originale;
- 2) documenti o titoli in originale, di cui il candidato abbia fatto dichiarazione sostitutiva, già in possesso dell'Arca Beni Culturali e C.R.D.;
- 3) documenti o titoli in originale, di cui il candidato abbia fatto dichiarazione sostitutiva, in possesso di altre istituzioni, amministrazioni, enti o privati;

E' necessario che il candidato fornisca la fotocopia di un documento d'identità qualora si avvalga di dichiarazioni sostitutive di atti di notorietà.



[Handwritten signature]

L'inosservanza delle modalità previste dal D.P.R. 28/12/2000, n. 445 comporterà l'esclusione dalla valutazione del documento o del titolo che si dichiara.

Modello e (per l'elenco dei disegnatori di reperti archeologici)
DICHIARAZIONE SOSTITUTIVA DI CERTIFICAZIONI RESA AI SENSI
DELL'ART. 46 D.P.R. 28/12/2000, n. 445¹

Il/La sottoscritto/a (cognome e nome).....
Nato/a.....prov./stato.....il.....
Residente in.....prov.....
Via/Piazza.....n.....
c.a.p.....tel.....

Consapevole delle sanzioni penali, nel caso di dichiarazioni non veritiere, di formazione o uso di atti falsi, richiamate dall'articolo 76 del D.P.R. 28/12/2000, n. 445

DICHIARA

- di essere nato/a..... il.....
 di essere residente in.....
 di essere cittadino/a italiano/a;
ovvero
 di essere cittadino/a del seguente paese dell'Unione Europea.....
 di godere dei diritti civili e politici;
 di essere iscritto/a nei seguenti albi, registri o elenchi.....
tenuti da pubblica amministrazione..... di.....
 di appartenere all'ordine professionale..... di.....
 di possedere il seguente diploma di scuola media superiore.....
rilasciato da.....
in data.....con voto.....
 di possedere il seguente titolo di studio universitario.....
rilasciato dall'Università degli Studi di.....
in data.....con indirizzo, materia, titolo della tesi e voto.....
 possesso e numero di codice fiscale.....
 partita IVA.....
 di non aver riportato condanne penali e di non essere destinatario di provvedimenti che riguardano l'applicazione di misure di prevenzione, di decisioni civili e di provvedimenti amministrativi iscritti nel casellario giudiziale ai sensi della vigente normativa;
 di non essere a conoscenza di essere sottoposto a procedimenti penali in corso.



IL/LA DICHIARANTE

.....

Il/La sottoscritto/a dichiara di essere informato/a, ai sensi e per gli effetti di cui all'art. 10 della legge 675/96 che i dati personali raccolti saranno trattati, anche con strumenti informatici, esclusivamente nell'ambito del procedimento per il quale la presente dichiarazione viene resa.

.....
(luogo, data)

IL/LA DICHIARANTE

.....

La presente dichiarazione non necessita dell'autenticazione della firma e sostituisce a tutti gli effetti le normali certificazioni richieste o destinate ad una pubblica amministrazione nonché ai gestori di pubblici servizi e ai privati che vi consentono.

¹Barrare la/le voce/i che riguarda/no la/e dichiarazione/i da produrre.

Il/La candidato/a compilerà unicamente le voci relative all'elenco per disegnatori di reperti archeologici a cui richiede di partecipare come specificato nell'Allegato 1 del presente *Avviso pubblico*.

Modello f (per l'elenco dei disegnatori di reperti archeologici)
DICHIARAZIONE SOSTITUTIVA DI ATTO DI NOTORIETA' RESA AI SENSI
DELL'ART. 47 D.P.R. 28/12/2000, n. 445¹

Il/La sottoscritto/a (cognome e nome).....
Nato/a.....prov./stato.....il.....
Residente in.....prov.....
Via/Piazza.....n.....
c.a.p.....tel.....

Consapevole delle sanzioni penali, nel caso di dichiarazioni non veritiere, di formazione o uso di atti falsi, richiamate dall'articolo 76 del D.P.R. 28/12/2000, n. 445

DICHIARA

di non essere dipendente di ruolo o in quiescenza delle amministrazioni pubbliche indicate al 2° comma dell'art. 1 del D.Lgs. 3 febbraio 1993 n. 29, compresi gli enti pubblici economici.

DICHIARA INOLTRE



CP li

.....
.....
.....
.....
.....
.....

.....
(luogo, data)

IL/LA DICHIARANTE

.....

Il/La sottoscritto/a dichiara di essere informato/a, ai sensi e per gli effetti di cui all'art. 10 della legge 675/96 che i dati personali raccolti saranno trattati, anche con strumenti informatici, esclusivamente nell'ambito del procedimento per il quale la presente dichiarazione viene resa.

.....
(luogo, data)

IL/LA DICHIARANTE

.....


Ai sensi dell'art. 38, D.P.R. 28/12/2000, n. 445 la dichiarazione è sottoscritta dall'interessato in presenza del dipendente addetto ovvero, se inviata, deve essere unita alla fotocopia non autenticata di un documento di identità del dichiarante.

Il/La candidato/a utilizzerà il presente modello di dichiarazione sostitutiva di atto di notorietà per i requisiti e i titoli professionali per l'elenco per disegnatori di reperti archeologici a cui richiede di partecipare come specificato nell'Allegato 1 del presente *Avviso pubblico*.

ALLEGATO 3

TARIFFE

Tutte le tariffe si intendono I.V.A. esclusa, al lordo delle ritenute di legge e con esclusione del corredo fotografico ad eccezione di quanto espressamente indicato nel tariffario e limitatamente ad incarichi specifici in questo senso. Di ciascuna scheda si richiedono quattro copie cartacee, ad eccezione di quanto espressamente indicato nel tariffario, e la versione informatizzata (se esistente) finché non entrerà in funzione il SIT (Sistema Informativo Territoriale) dei Beni Culturali e Ambientali della Regione Lazio. Dei disegni si richiedono l'originale su indeformabile e quattro copie su carta. Dei disegni di reperto si richiedono



50

Scheda SU (settore urbano)/precatalogo, compreso il rilievo del settore, € 1.187,90 - € 1.446,10.

Sono compresi: la compilazione delle schede SU/A delle singole unità edilizie incluse nel settore urbano; il reperimento e la predisposizione dello stralcio della mappa catastale con la perimetrazione di tutti i settori urbani del centro storico; l'allestimento delle fotografie sugli appositi cartoncini per allegati; l'indagine storico-archivistica e bibliografica; le schede Archivio controllato Bibliografia; gli elaborati grafici del rilievo.

Scheda PG (parchi e giardini) senza rilievo, € 175,60.

Scheda PG (parchi e giardini) con rilievo, € 464,80.

Scheda conservativa I.C.R. (primo e secondo livello), € 516,50 - € 774,70 informatizzata. Sono compresi i rilievi di un piano tipo con i relativi tematismi, secondo le norme.

Censimento della cartografia storica, secondo le metodologie definite dal C.R.D., € 15,50.

Esecuzione di rilievi architettonici al di fuori dell'attività di schedatura, secondo le specifiche tecniche per la documentazione grafica elaborate dal C.R.D., tariffe professionali.

Predisposizione, secondo le norme I.C.C.D., della documentazione e degli elaborati cartografici propedeutici alla catalogazione e relativi ai territori comunali definiti dai progetti di catalogazione del C.R.D., € 774,70 - € 1.032,90 per comune.

Sono compresi: individuazione e perimetrazione, su C.T.R. 1:10.000, di tutti i nuclei abitati nel territorio comunale, da catalogare con schede CS; suddivisione, su C.T.R. 1:10.000, del territorio comunale, non compreso nelle aree CS, in settori extra-urbani, da catalogare con schede TP; suddivisione, su mappe catastali 1:2.000 o 1:1.000, dei nuclei abitati in settori urbani, da catalogare con schede SU; individuazione, su mappe catastali 1:2.000 o 1:1.000, delle emergenze architettoniche, da catalogare con schede A.

Censimento delle emergenze architettoniche da catalogare nei comuni individuati dal C.R.D. e compilazione di una scheda A/i (inventariale) informatizzata per ogni edificio, € 77,50.

Sono compresi: l'individuazione degli edifici da schedare, nonché il reperimento e la predisposizione dello stralcio della mappa catastale.

Informatizzazione delle schede Archivio controllato Bibliografia, a partire da una scheda cartacea già compilata, € 5,20.

Censimento e informatizzazione in data-base di schede non I.C.C.D. già esistenti presso la struttura regionale (modelli già strutturati e/o informatizzati in Access, Excel, etc.) e relative a Beni architettonici, bibliografia, documentazione d'archivio, grafica e fotografica, € 20,70 ogni 100 schede informatizzate.

Inoltre per lavori specifici o tematici (soprattutto a carattere sintetico: elenchi, censimenti, cataloghi, liste, etc.) sarà possibile concordare modelli di schede sintetiche di volta in volta adatti alle esigenze dell'Amministrazione regionale, il cui pagamento verrà definito a seconda delle caratteristiche e dell'entità del lavoro stesso.

Pertanto, per progetti di censimento e catalogazione che comportino variazioni rispetto a quanto espresso sopra o che non rientrino appieno in quanto previsto nella tipologia



precedente, è possibile concordare costi, modalità e quantità di prodotto in sede di programmazione separata.

Beni archeologici

Scheda RA informatizzata:

precatalogazione di reperti archeologici - museali e non (in particolare i reperti di nuovo accesso, ad esempio i reperti da ricognizione territoriale), € 20,70 - € 23,20)

nei casi in cui l'informatizzazione non sia ancora possibile, € 15,50;

catalogazione di reperti archeologici - museali e non, € 25,80 - € 31,00)

nei casi in cui l'informatizzazione non sia ancora possibile, € 20,70.

Scheda Fauna informatizzata:

precatalogazione di reperti faunistici - museali e non (in particolare i reperti di nuovo accesso, ad esempio i reperti da ricognizione territoriale), € 20,70 - € 23,20)

nei casi in cui l'informatizzazione non sia ancora possibile, € 15,50;

catalogazione di reperti faunistici - museali e non, € 25,80 - € 31,00;

nei casi in cui l'informatizzazione non sia ancora possibile, € 20,70.

Scheda MA/CA:

catalogazione di monumenti e/o complessi archeologici, comprendente uno schizzo misurato in scala 1:50 e lo stralcio della C.T.R. (Carta Tecnica Regionale) scala 1:10.000 o, in alternativa, dell'I.G.M. scala 1:25.000, € 361,50 - € 1.032,90.

Scheda di Sito (SI):

catalogazione di siti da indagini di superficie, € 103,30 - € 180,80, completa di scheda TMA, fino a € 232,40.

Si richiede in allegato lo stralcio della C.T.R. scala 1:10.000 o, in alternativa, dell'I.G.M. scala 1:25.000 e la realizzazione di una fotografia a colori di cui vanno consegnati il negativo e 4 stampe formato 10x15.

Destutturazione, consistente nella revisione (nella definizione rientrano anche il riesame dell'edito e la destrutturazione di cataloghi di musei), nell'aggiornamento, nell'integrazione, nella bonifica di vecchie schede e nella digitazione dei dati:

Schede RA, € 15,50;

TMA, € 15,50;


Schede SI, € 31,00;

Schede MA/CA, € 51,70.

Informatizzazione di schede cartacee anche attraverso la digitazione dei dati e/o conversione di schede da un programma informatico ad altro (mediante passaggio cartaceo), € 5,20 - € 10,30.

Scheda di inventariazione (con tabella scritta di stima dei valori proposti) di materiali (di nuovo accesso o meno), € 10,30 - € 15,50.

Scheda di inventariazione informatizzata, € 10,30 - € 15,50.



Scheda conservativa I.C.R. di monumenti archeologici (primo livello; modello elaborato per la Carta del Rischio del Patrimonio Culturale), € 413,20 - € 516,50.

Scheda conservativa di monumenti archeologici (secondo livello; modello elaborato per la Carta del Rischio del Patrimonio Culturale), € 361,50 - € 516,50.

Scheda conservativa di reperti archeologici (primo livello; modello elaborato per la Carta del Rischio del patrimonio Culturale) relativi alle pertinenze dell'architettura, € 25,80 - € 51,70.

Per quanto attiene i criteri per la realizzazione ed esecuzione di rilievo di monumenti archeologici (oltre allo schizzo misurato previsto come allegato per le schede MA/CA) si farà riferimento a quanto previsto dalle Specifiche Tecniche per l'esecuzione della documentazione grafica elaborate dal C.R.D. La valutazione dei costi sarà rapportata alle tabelle correnti presso le Soprintendenze Archeologiche e, a seconda dei metodi di rilevamento utilizzati, a quanto previsto dal Capitolato Speciale di Appalto per il Rilevamento Architettonico ai fini di Restauro (Roma 1994).

Censimento di Beni archeologici volto all'individuazione delle emergenze da catalogare, da effettuarsi nel territorio di uno o più comuni partendo dalla raccolta dei dati bibliografici e d'archivio (per cui possono essere utilizzate le schede già predisposte dal C.R.D. - sito, bibliografia e archivio). Posizionamento dei dati su C.T.R. (scala 1:25.000) o I.G.M. (scala 1:25.000). Laddove il posizionamento è dubbio si potrebbero prevedere ricognizioni mirate alla corretta ubicazione del rinvenimento. A seconda dell'estensione e dell'importanza archeologica del comune si può prevedere la partecipazione di più catalogatori; € 3.615,20 - € 7.746,90. Tale lavoro è da considerarsi un censimento propedeutico alla catalogazione.

Redazione di carta archeologica (su base C.T.R. 1:25.000) relativa alle prospezioni effettuate in un'area comunale in cui vengano rappresentati, attraverso simbologie e cromatismi definiti dal C.R.D.: le aree ricognite, il grado di visibilità (partendo dal vocabolario proposto per la scheda di Sito), i danni riscontrati (cave, arature profonde, urbanizzazione, interventi di clandestini, discariche abusive, etc.), € 516,50 - € 1.549,40 (in proporzione all'area assegnata).

Redazione di carta archeologica di prospezione di superficie (su base C.T.R. scala 1:10.000) con analisi territoriale in cui vengano rappresentati attraverso simbologie e cromatismi definiti dal C.R.D.: le aree ricognite, il grado di visibilità (partendo dal vocabolario proposto per la scheda di Sito), i danni riscontrati (cave, arature profonde, urbanizzazione, interventi di clandestini, discariche abusive, etc.). Realizzazione di schede SI e relazione conclusiva. Da eseguire in gruppo misto di almeno quattro persone composto da catalogatori che abbiano indicato l'aderenza a diversi indirizzi specialistici tra quelli indicati per i Beni archeologici in Allegato 4 del presente Avviso pubblico (cfr.: *Raggruppamenti di Subdiscipline - Beni archeologici*) e da almeno un archeologo della lista B. ("Lista per giovani laureati - Beni archeologici"), € 20.658,30 - € 30.987,40 (compenso a corpo in proporzione all'area assegnata).

Redazione di carta archeologica di revisione e/o aggiornamento (verifica del noto e aggiornamento delle condizioni all'attuale) di siti già noti sul territorio (su base C.T.R. scala 1:10.000) in cui vengano rappresentati attraverso simbologie e cromatismi definiti dal C.R.D.: le aree ricognite, il grado di visibilità delle aree dei siti e di quelle prossime ad essi (partendo dal vocabolario proposto per la scheda di Sito), i danni riscontrati (cave, arature profonde, urbanizzazione, interventi di clandestini, discariche abusive, etc.). Realizzazione di schede SI

(anche di aggiornamento dei dati già raccolti in precedenza sia strutturati nel catalogo che non) e relazione conclusiva. A seconda dell'estensione e dell'importanza archeologica dell'area si può prevedere la partecipazione di più catalogatori, € 3.615,20 - € 7.746,90.

Censimento e informatizzazione in data-base di schede non I.C.C.D. già esistenti presso la struttura regionale (modelli già strutturati e/o informatizzati in Access, Excel, etc.), relative a: sito noto da bibliografia, Beni archeologici, bibliografia specifica, documentazione d'archivio, grafica e fotografica, ai fini della valorizzazione del già noto (e in gran parte esistente presso gli archivi interni) attraverso l'organizzazione di materiale attualmente solo cartaceo, € 20,70 ogni 100 schede informatizzate.

Archivio inventariale di collezione (laddove questo sia manoscritto si esclude la trascrizione su libro inventariale) per reperti già catalogati, € 51,70 ogni 100 reperti.

Archivio inventariale di collezione (laddove questo sia manoscritto si esclude la trascrizione su libro inventariale) per reperti non catalogati, € 103,30 ogni 100 reperti.

Siglatura dei reperti, € 20,70 ogni 100 reperti.

Attività di magazzino: lavaggio, stoccaggio, immagazzinamento dei reperti, selezione e ordinamento di materiali, € 20,70 ogni 200 reperti.

Documentazione fotografica a corredo di schede RA di reperti preistorici per industria litica e materiali archeozoologici (cfr. Allegato 4 del presente *Avviso pubblico*; Indirizzi specialistici: *Raggruppamenti di Subdiscipline - Beni archeologici*, Gruppo 1); Foto b/n con obiettivo macro, fotocamera reflex con obiettivi intercambiabili e stampa 18x24 in 4 copie, € 20,70 per ogni negativo e 4 stampe a scheda.

Documentazione fotografica a corredo di schede RA di reperti preistorici per industria litica e materiali archeozoologici (cfr. Allegato 4 del presente *Avviso pubblico*; Indirizzi specialistici: *Raggruppamenti di Subdiscipline - Beni archeologici*, Gruppo 1); da realizzare con fotocamera digitale, € 3,60 - € 4,10 per ciascuna immagine priva di didascalia e con una stampa cartacea; € 4,70 - € 5,20 per ciascuna immagine con didascalia e con una stampa cartacea. Il livello di definizione delle immagini deve rientrare in quelli previsti dall'ICCD e deve essere completo di matrice.

Per censimento e catalogazione di materiali/strutture/siti complessi è possibile una variazione dei costi che dovrà essere concordata specificamente in sede di programmazione (a seconda anche degli allegati necessari o richiesti).

Per incarichi che prevedano sperimentazione di nuovi modelli schedografici e/o redazione di liste settoriali terminologiche (vocabolari, etc.), concordati con l'I.C.C.D. verranno adottate le tariffe utilizzate dallo stesso Istituto.

Inoltre per lavori specifici o tematici (soprattutto a carattere sintetico: elenchi, censimenti, cataloghi, liste, etc.) sarà possibile concordare modelli di schede sintetiche di volta in volta adatti alle esigenze dell'Amministrazione regionale, il cui pagamento verrà definito a seconda delle caratteristiche e dell'entità del lavoro stesso.

L'elencazione precedente non può esaurire la tipologia dei progetti di censimento e catalogazione realizzabili e non tutti a priori prevedibili al di fuori di una specifica e concreta programmazione. Pertanto, per progetti di censimento e catalogazione che comportino variazioni rispetto a quanto espresso sopra o che non rientrino appieno in quanto previsto



55

nella tipologia precedente, è possibile concordare costi, modalità e quantità di prodotto in sede di programmazione separata.

Disegnatori di reperti archeologici

Documentazione grafica di reperto, € 18,10 - € 33,60.

La variabilità di compenso nell'ambito delle tariffe è legata alla complessità del disegno da eseguire, al numero delle viste, delle sezioni e dei particolari richiesti.

La documentazione grafica di reperto dovrà attenersi alle specifiche tecniche elaborate dal C.R.D.

Beni storico artistici

Scheda OA-D-N e S-MI di catalogo informatizzata, € 31,00.

Scheda OA-D-N e S-MI di precatalogo informatizzata, € 23,20.

Destutturazione (revisione, aggiornamento, integrazione, bonifica di vecchie schede OA-D-N e S-MI), € 18,20 - € 23,20.

Informatizzazione di schede cartacee e/o conversione di schede da un programma informatico ad un altro (mediante passaggio cartaceo), € 12,90.

Scheda conservativa I.C.R. di opere d'arte, € 41,30.

Censimento e informatizzazione in data-base di schede non I.C.C.D. già esistenti presso la struttura regionale (modelli già strutturati e/o informatizzati in Access, Excel, etc.), € 20,70 ogni 100 schede informatizzate.

Inoltre per lavori specifici o tematici (soprattutto a carattere sintetico: elenchi, censimenti, cataloghi, liste, etc.) sarà possibile concordare modelli schedografici di volta in volta adatti alle esigenze dell'Amministrazione regionale, il cui pagamento verrà definito a seconda delle caratteristiche e dell'entità del lavoro stesso.

Pertanto, per progetti di censimento e catalogazione che comportino variazioni rispetto a quanto espresso sopra o che non rientrino appieno in quanto previsto nella tipologia precedente, è possibile concordare costi, modalità e quantità di prodotto in sede di programmazione separata.

Beni demotnoantropologici


Scheda BDM informatizzata, sul campo:

precatalogazione, € 46,50;

nei casi in cui l'informatizzazione non sia ancora possibile, € 43,90;

catalogazione, € 51,70;

nei casi in cui l'informatizzazione non sia ancora possibile, € 49,10.



Scheda BDM informatizzata, in museo:

precatalogazione, € 20,70;

nei casi in cui l'informatizzazione non sia ancora possibile, € 18,10;

catalogazione, € 31,00;

nei casi in cui l'informatizzazione non sia ancora possibile, € 28,40.

Scheda BDI informatizzata, sul campo:

precatalogazione, € 46,50;

nei casi in cui l'informatizzazione non sia ancora possibile, € 43,90;

catalogazione, € 51,70;

nei casi in cui l'informatizzazione non sia ancora possibile, € 49,10.

Scheda BDI informatizzata, sul campo, per eventi complessi (feste, cerimonie, rappresentazioni, spettacoli, ecc.):

precatalogazione, € 82,60;

nei casi in cui l'informatizzazione non sia ancora possibile, € 80,10;

catalogazione sul campo, € 95,50;

nei casi in cui l'informatizzazione non sia ancora possibile, € 93,00.

Scheda BDI informatizzata, in archivio:

precatalogazione, € 20,70;

nei casi in cui l'informatizzazione non sia ancora possibile, € 18,10;

catalogazione in archivio, € 31,00;

nei casi in cui l'informatizzazione non sia ancora possibile, € 28,40.

Scheda FKC, sul campo:

catalogazione, € 93,00.

Scheda FKM, sul campo:

precatalogazione, € 43,90;

catalogazione, € 49,10.

Scheda FKM, in archivio:

precatalogazione, € 20,70;

catalogazione, € 31,00.

Scheda FKN, sul campo:

precatalogazione, € 43,90;

catalogazione, € 49,10.

Scheda FKN, in archivio:

precatalogazione, € 20,70;

catalogazione, € 31,00.

Destutturazione, consistente nella revisione, nell'aggiornamento, nell'integrazione, nella bonifica e nella digitalizzazione di vecchie schede FKO cartacee (1978) in schede BDM informatizzate, € 23,20.



Destrutturazione, consistente nella revisione, nell'aggiornamento, nell'integrazione, nella bonifica e nella digitalizzazione di vecchie schede FKO (1989) o BDM (1999) strutturate in schede BDM informatizzate, € 18,10.

Destrutturazione, consistente nella revisione, nell'aggiornamento, nell'integrazione, nella bonifica e nella digitalizzazione e revisione di schede FKM o FKN o FKC cartacee in schede BDI informatizzate, € 23,20.

Destrutturazione, consistente nella revisione, nell'aggiornamento, nell'integrazione, nella bonifica e nella digitalizzazione di scheda FKM o FKN o FKC cartacee in schede BDI non informatizzate, € 18,10.

Destrutturazione, consistente nella revisione, nell'aggiornamento, nell'integrazione, nella bonifica e nella digitalizzazione di schede FKM in schede SBN/Musica di catalogazione complete informatizzate, € 23,20.

Compilazione e informatizzazione di schede Archivio controllato Bibliografia con integrazioni, € 10,30;
senza integrazioni, € 5,20.

Informatizzazione di schede BDM e BDI cartacee e/o conversione di schede BDM e BDI da un programma informatico ad altro, € 10,30.

Fotografie relative alla catalogazione di beni materiali sul territorio, in museo, in collezioni e raccolte pubbliche e private, 35 mm, con utilizzo di fotocamera Reflex con obiettivi intercambiabili, con didascalie:

b/n con consegna negativo, 4 stampe 18x24 e 4 stampe 10x15, € 25,80;

diacolor con consegna originale, 4 stampe 18x24 e 4 stampe 10x15, € 28,40.

Fotografie digitali relative alla catalogazione di beni materiali sul territorio, in museo, in collezioni e raccolte pubbliche e private:

per ciascuno scatto e una stampa cartacea, senza didascalia, € 3,60 - € 4,10;

per ciascuno scatto e una stampa cartacea, con didascalia, € 4,70 - € 5,20.

Il livello di definizione delle immagini deve rientrare in quelli previsti dall'I.C.C.D. e deve essere completo di matrice.

Fotografie relative al rilevamento sul campo di beni immateriali o anche di beni materiali effimeri, 35 mm, con utilizzo di attrezzatura professionale:

diacolor con consegna originale, € 7,80 - € 12,90.

Registrazioni sonore sul campo con attrezzatura professionale, con consegna del supporto sonoro originale, scheda di rilevamento e indicizzazione:

cassetta DAT di durata 60 minuti, € 129,10 - € 155,00;


minidisc, € 103,30 - € 129,10;

audiocassetta analogica di durata 60 minuti, € 77,50 - € 103,30.

Riprese video sul campo con attrezzatura professionale, di durata sufficiente a documentare in modo esauriente il bene, con consegna del supporto sonoro originale, scheda di rilevamento e indicizzazione:

formato video 8HiB, € 361,50 - € 464,80;

formati digitali, € 439,00 - € 516,50.



Trascrizioni verbali da registrazioni audio-video:

cartella datt. 30 righe x 60 battute, dal dialetto o da altra lingua, € 31,00;

cartella datt. 30 righe x 60 battute, dall'italiano, € 18,10.

Trascrizione incipit musicali da registrazioni audio-video:

riga, € 10,30.

Censimento e informatizzazione in data-base di schede non I.C.C.D. già esistenti presso la struttura regionale (modelli già strutturati e/o informatizzati in Access, Excel, etc.), € 20,70 ogni 100 schede informatizzate.

Inoltre per lavori specifici o tematici (soprattutto a carattere sintetico: elenchi, censimenti, cataloghi, liste, etc.) sarà possibile concordare modelli di schede sintetiche di volta in volta adatti alle esigenze dell'Amministrazione regionale, il cui pagamento verrà definito a seconda delle caratteristiche e dell'entità del lavoro stesso.

L'elencazione precedente non può esaurire la tipologia dei progetti di censimento e catalogazione realizzabili e non tutti a priori prevedibili al di fuori di una specifica e concreta programmazione. Pertanto, per progetti di censimento e catalogazione che comportino variazioni rispetto a quanto espresso sopra o che non rientrino appieno in quanto previsto nella tipologia precedente, è possibile concordare costi, modalità e quantità di prodotto in sede di programmazione separata.

Beni musicali

Scheda Strumento Musicale, compilata utilizzando il modello OA dell'I.C.C.D. con allegato tecnico:

precatalogazione, € 20,70;

catalogazione, € 31,00;

con disegni, sezioni e grafici, € 77,50;

Scheda ICCD di catalogazione degli organi storici:

scheda di censimento (primo livello), € 103,30;

scheda descrittiva, con l'enumerazione dei registri e lo stato di conservazione dello strumento (secondo livello), € 154,90;

scheda storico-analitica-descrittiva, comprendente una parte storica (da redigersi sulla base di documenti d'archivio) e una parte tecnico-descrittiva, con l'enumerazione dei registri e delle canne, con lo stato generale e analitico di conservazione (terzo livello), € 516,50.

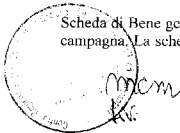
Fotografie relative alla catalogazione di strumenti musicali, con didascalie:

b/n con consegna negativo, 4 stampe 18 x 24 e 4 stampe 10 x 15, € 25,80;

diacolor con consegna originale, 4 stampe 18 x 24 e 4 stampe 10 x 15, € 28,40.

Beni geologici

Scheda di Bene geologico secondo il modello del C.R.D. compilata con dati di rilevamento di campagna. La scheda prevede uno stralcio della C.T.R. in scala 1:10.000 oppure 1:25.000. Si



D. Gi.
59

richiedono in allegato una diapositiva a colori del sito catalogato e la relativa stampa a colori in formato 10x13 cm, € 77,50.

Scheda di specie paleontologica secondo il modello del C.R.D., compilata con dati di rilevamento di campagna, € 25,80.

Scheda di specie mineralogica secondo il modello del C.R.D., compilata con dati di rilevamento di campagna, € 25,80.

Carta dei Beni geologici su base cartografica C.T.R. scala 1:50.000 e relazione conclusiva, realizzata con utilizzo della simbologia secondo i modelli del C.R.D., € 6,20/ha.

Scheda di specie paleontologica (SP) secondo il modello del C.R.D. compilata con dati di precatalogo (forniti da musei scientifici o collezioni naturalistiche), € 20,70.

Scheda mineralogica secondo il modello del C.R.D. compilata con dati di precatalogo (forniti da musei scientifici o collezioni naturalistiche), € 20,70.

Scheda mineralogica secondo il modello del C.R.D. compilata in assenza di dati di precatalogo su reperti conservati in musei scientifici o facenti parte di collezioni naturalistiche, € 36,20.

Scheda di specie paleontologica secondo il modello del C.R.D. compilata in assenza di dati di precatalogo su reperti conservati in musei scientifici o facenti parte di collezioni naturalistiche, € 36,20.

Scheda di Bene geologico compilata con dati bibliografici, € 20,70.

Scheda bibliografica secondo il modello del C.R.D., € 20,70.

Revisione ed informatizzazione di schede cartacee o revisione e conversione di schede da un programma informatico ad altro (mediante passaggio cartaceo), anche attraverso digitazione di dati, € 18,10.


Revisione, archiviazione ed informatizzazione di schede bibliografiche, anche attraverso digitazione di dati, € 15,50.

Archiviazione ed informatizzazione di documentazione fotografica, anche attraverso digitazione di dati, € 15,50.

Censimento di Beni geologici volto all'individuazione delle emergenze da catalogare, da effettuarsi nel territorio di uno o più comuni partendo dalla raccolta di dati bibliografici e d'archivio e dalla fotolettura di immagini aeree. Posizionamento dei dati su C.T.R. (scala 1:25.000) e possibili ricognizioni mirate per la verifica dei dati. Tale lavoro è da considerarsi propedeutico alla catalogazione, € 5,20/ha.

Per censimenti complessi è possibile una variazione dei costi che dovrà essere concordata in sede di programmazione.

L'elencazione precedente non può esaurire la tipologia dei progetti di censimento e catalogazione realizzabili e non tutti a priori prevedibili al di fuori di una specifica e concreta programmazione. Pertanto, per progetti di censimento e catalogazione che comportino



60

variazioni rispetto a quanto espresso sopra o che non ricentrino appieno in quanto previsto nella tipologia precedente, è possibile concordare costi, modalità e quantità di prodotto in sede di programmazione separata.

Beni botanici

Scheda di formazione vegetale (BFV), € 62,00.

Si richiede in allegato lo stralcio della C.T.R. scala 1:10.000

Si richiedono in allegato almeno 3 diapositive a colori dell'oggetto catalogato (prospettiva d'insieme e particolari).

Scheda di censimento floristico di sito (BF), € 82,60.

Si richiede in allegato lo stralcio della C.T.R. scala 1:10.000

Si richiedono, in allegato, almeno 2 diapositive a colori dell'oggetto catalogato (prospettiva d'insieme e particolari), oltre alla documentazione fotografica delle specie di particolare interesse.

Carta fisionomica della vegetazione articolata in: cartografia con differenziazione cromatica, schede di ricognizione cartacee e relazione conclusiva. Base cartografica un foglio 1:10.000 della C.T.R. Da valutarsi in base alla morfologia territoriale:

pianura esclusi fiumi, laghi e lagune, € 6,20/ha;

collina, fiumi, lagune, laghi, € 7,80/ha;

montagna, € 9,30/ha.

Carta floristica, da realizzarsi attraverso verifica del noto ed aggiornamento delle conoscenze attuali. Si articola in: cartografia con simbologia di riferimento, schede di ricognizione cartacee, relazione conclusiva. Base cartografica un foglio 1:10.000 della C.T.R. Da valutarsi in base alla morfologia territoriale:

pianura esclusi fiumi, laghi e lagune, € 7,80/ha;

collina, fiumi, lagune, laghi, € 9,80/ha;

montagna, € 11,90/ha.

Scheda di specie floristica (BS) comprensiva di n° 4 allegati, € 77,50.

Scheda bibliografica secondo il modello del C.R.D., € 20,70.


Censimento dei Beni botanici volto all'individuazione delle emergenze da catalogare, da effettuarsi nel territorio di uno o più comuni partendo dalla raccolta dei dati bibliografici e d'archivio e dalla fotolettura delle immagini aeree. Posizionamento dei dati su C.T.R. (scala 1:25.000) e possibili ricognizioni mirate per la verifica dei dati, € 5,20/ha.

Tale lavoro è da considerarsi un censimento propedeutico alla catalogazione.

Revisione ed informatizzazione di schede cartacee o revisione e conversione di schede da un programma informatico ad un altro (mediante passaggio cartaceo), € 20,70.

Revisione, archiviazione ed informatizzazione di schede bibliografiche, € 15,50.

Archiviazione ed informatizzazione di documentazione fotografica, € 20,70.



Per censimenti complessi è possibile una variazione dei costi che dovrà essere specificamente concordata in sede di programmazione (a seconda anche degli allegati necessari o richiesti). L'elencazione precedente non può esaurire la tipologia dei progetti di censimento e catalogazione realizzabili e non tutti a priori prevedibili al di fuori di una specifica e concreta programmazione. Pertanto, per progetti di censimento e catalogazione che comportino variazioni rispetto a quanto espresso sopra o che non rientrino appieno in quanto previsto nella tipologia precedente, è possibile concordare costi, modalità e quantità di prodotto in sede di programmazione separata.

Beni zoologici

Scheda di censimento faunistico, € 82,60.

Si richiede in allegato anche documentazione fotografica dei siti di campionamento e delle eventuali specie censite.

Scheda bibliografica (ZB) e scheda per specie (ZS), € 41,30.

Revisione ed aggiornamento di schede bibliografiche (ZB) e di schede per specie (ZS), € 20,70.

Carta faunistica, da realizzarsi attraverso verifica del noto ed aggiornamento delle conoscenze attuali. Si articola in: cartografia con simbologia di riferimento, schede di ricognizione cartacee, relazione conclusiva. Base cartografica un foglio 1:10.000 della C.T.R. c/o un foglio 1:25.000 della C.T.R. Da valutarsi in base alla morfologia territoriale:
pianura esclusi fiumi, laghi e lagune, € 7,80/ha;
collina, fiumi, lagune, laghi, € 9,30/ha;
montagna, € 10,90/ha.

Revisione ed informatizzazione di scheda bibliografiche (ZB) e di schede per specie (ZB), € 20,70.

Archiviazione bibliografica e di documentazione fotografica, € 20,70.

Per censimenti complessi è possibile una variazione dei costi che dovrà essere specificamente concordata in sede di programmazione (a seconda anche degli allegati necessari o richiesti). L'elencazione precedente non può esaurire la tipologia dei progetti di censimento e catalogazione realizzabili e non tutti a priori prevedibili al di fuori di una specifica e concreta programmazione. Pertanto, per progetti di censimento e catalogazione che comportino variazioni rispetto a quanto espresso sopra o che non rientrino appieno in quanto previsto nella tipologia precedente, è possibile concordare costi, modalità e quantità di prodotto in sede di programmazione separata.

Inoltre, per tutti i beni su elencati si prevede il possibile utilizzo della scheda F, per beni fotografici i cui soggetti abbiano attinenza con i diversi campi disciplinari previsti nell'*Avviso pubblico*, secondo le seguenti tariffe.

Scheda F informatizzata, in archivio ordinato:

inventariazione, € 15,50;
nei casi in cui l'informatizzazione non sia ancora possibile, € 12,90;
precatalogazione, € 20,70;
nei casi in cui l'informatizzazione non sia ancora possibile, € 18,10;
catalogazione, € 31,00;
nei casi in cui l'informatizzazione non sia ancora possibile, € 28,40.

Scheda F informatizzata, sul campo e/o in archivio non ordinato:
inventariazione, € 41,30;
nei casi in cui l'informatizzazione non sia ancora possibile, € 38,70;
precatalogazione, € 46,50;
nei casi in cui l'informatizzazione non sia ancora possibile, € 43,90;
catalogazione, € 51,70;
nei casi in cui l'informatizzazione non sia ancora possibile, € 49,10.

Per la catalogazione di serie fotografiche omogenee, le tariffe verranno ridotte in proporzioni da valutare di volta in volta sulla base di valutazioni inerenti le ripetitività di paragrafi e di campi.

ALLEGATO 4

INDIRIZZI SPECIALISTICI

Graduatoria n. 2 - Beni archeologici (Lista A. e Lista B.)

Raggruppamenti di Subdiscipline - Beni archeologici:

- Gruppo 1) Preistoria, Protostoria, Archeozoologia;
Gruppo 2) Etruscologia e Antichità italiche, Archeologia classica, Epigrafia, Numismatica;
Gruppo 3) Urbanistica del mondo classico, Topografia antica, Rilievo e analisi tecnica dei monumenti antichi;
Gruppo 4) Archeologia cristiana, Archeologia e Topografia tardo antica e medioevale.

Graduatoria n. 2 - Beni archeologici (Elenco per disegnatori di reperti archeologici)

Raggruppamenti di classi di reperti archeologici:

- Gruppo a) industria litica (su osso, corno, avorio, conchiglia), elementi compositi (ad es., monili), arte mobiliare, fauna, altro;
Gruppo b) reperti ceramici, metallici, altro (avorio, osso, corno, legno, vetro, monili, decorazioni, elementi compositi).

Graduatoria n. 4 - Beni demotnoantropologici (Lista A. e Lista B.)

Indirizzo specialistico:

Etnomusicologia.

Graduatoria n. 5 - Beni musicali (Lista A.)

Indirizzo specialistico:

Organologia degli organi storici.



Graduatoria n. 6 - Beni geologici (Lista A. e Lista B.)

Categorie di censimento geologico:

- Successioni di piattaforma e di bacino;
- Unità sedimentarie mio-plio-quadernarie;
- Vulcanico.

Graduatoria n. 7 - Beni botanici (Lista A. e Lista B.)

Categorie di censimento botanico:

- Studio della vegetazione;
- Floristica.

Graduatoria n. 8 - Beni zoologici (Lista A. e Lista B.)

Categorie di censimento faunistico:

- Invertebrati acquatici;
- Invertebrati terrestri;
- Ittiofauna;
- Erpetofauna;
- Avifauna;
- Mammalofauna.



Chigi