

GIUNTA REGIONALE DEL LAZIO

oooooooooooooooooooooooooooo

ESTRATTO DAL PROCESSO VERBALE DELLA SEDUTA DEL 21 DIC. 2001

=====

ADDI' **21 DIC. 2001** NELLA SEDE DELLA REGIONE LAZIO, IN VIA CRISTOFORO COLOMBO, 212 - ROMA, SI E' RIUNITA LA GIUNTA REGIONALE, COSTI' COSTITUITA:

STORACE	Francesco	Presidente	GARGANO	Giulio	Assessore
SIMIONI	Giorgio	Vice Presidente	IANNARILLI	Antonello	"
ARACRI	Francesco	Assessore	ROBILOTTA	Donato	"
AUGELLO	Andrea	"	SAPONARO	Francesco	"
CIARAMELLETTI	Luigi	"	SARACENI	Vincento Maria	"
DIONISI	Armando	"	VERZASCHI	Marco	"
FORMISANO	Anna Teresa	"			

ASSISTE IL SEGRETARIO Dott. Saverio Guccione.
.....OMISSIS

ASSENTI: IANNARILLI-

DELIBERAZIONE N° 1930

OGGETTO: Piano di riparto ai comuni dei fondi per l'assegnazione di borse di studio a sostegno della spesa delle famiglie per l'istruzione. Legge 10.2.2000, n. 62, art.1.; DPCM 106/2001. Dal Ministero dell'Economia. E. 22.940.157.263 pari a Euro 11.847.602,48.Cap. in entrata n.01411, Cap. in uscita n. 44160. Anno scolastico 2001-2002.



OGGETTO: Piano di riparto ai comuni dei fondi per l'assegnazione di borse di studio a sostegno della spesa delle famiglie per l'istruzione. Legge 10.2.2000, n. 62, art.1.; DPCM 106/2001. Dal Ministero dell'Economia. €. 22.940.157.263 pari a Euro 11.847.602,48.Cap. in entrata n.01411, Cap. in uscita n. 44160. Anno scolastico 2001-2002.

LA GIUNTA REGIONALE

Su proposta dell'Assessore alla Scuola, Formazione e Lavoro;

Visti gli articoli 1, comma 9, 10, 11 e 12 della Legge 10.3.2000, n. 62

Visto l'art. 27, comma 1, della Legge 23.12.1998, n. 448

Visto il Decreto Legislativo 31.3.1998, n. 109, come modificato dal Decreto legislativo 3 maggio 2000, n. 130

Visto il D.P.C.M. 14 febbraio 2001, n. 106 relativo a "Regolamento recante disposizioni in attuazione dell'art. 1, comma 9, della L.10.3.2000, n. 62, concernenti un piano straordinario di finanziamento alle Regioni ed alle province autonome di Trento e Bolzano, per l'assegnazione di borse di studio a sostegno della spesa delle famiglie per l'istruzione", per un totale, per l'anno 2001 di €. 300.000.000.000

Considerato che nell'Allegato A del citato D.P.C.M. viene assegnata alla Regione Lazio la somma di €.22.940.157.263 , per le finalità in oggetto, secondo i parametri e gli indici di degrado adottati dal Ministero dell'Istruzione, dell'Università e della ricerca scientifica;

Considerato che, ai sensi dell'art. 1, comma 1, del citato D.P.C.M., i beneficiari delle borse di studio sono le famiglie di alunni delle scuole statali e paritarie, che frequentano la scuola dell'obbligo (elementari e medie inferiori) e della scuola secondaria, con un reddito che non sia superiore ai 30 milioni;

Considerato l'obbligo per la Regione di determinare le modalità di ripartizione tra i Comuni dei fondi per l'assegnazione delle borse di studio ai soggetti beneficiari, ai sensi degli art. 1, 2 e 3 del citato D.P.C.M.;

Ritenuto opportuno utilizzare, per la ripartizione della somma ai Comuni, i criteri e i parametri relativi alla determinazione degli indici di degrado, elaborati dal Ministero dell'Interno alla luce dei nuovi parametri forniti dall'ISTAT 1999, per la ripartizione delle somme destinate ai comuni per il finanziamento dei libri di testo;

Rilevato che i fondi stanziati nell'anno 2001 sono destinati alle spese per l'istruzione sostenute dalle famiglie nell'anno scolastico 2001-2002;

Ritenuto di dover utilizzare l'opzione della detrazione fiscale, secondo quanto previsto dal citato D.P.C.M.;

Ritenuto utile, in assenza di altro metodo, utilizzare come base di attribuzione per le borse di studio, l'indice di degrado dei singoli comuni, di cui alla L.n.448/98, art.27 e D.P.C.M. n. 320/99 adottato per la gratuità totale o parziale dei libri di testo;

Constatato che tale procedura si applica ad un importo di £.22.940.157.263, dalla quale scaturisce la Tabella indicante la singola somma spettante ad ogni comune (ALLEGATO A);

ALL'UNANIMITA'

DELIBERA

1.di approvare il piano di riparto per l'anno 2001, tra i singoli comuni, dei fondi per l'assegnazione di borse di studio a sostegno della spesa delle famiglie per l'istruzione (ALLEGATO A), che costituisce parte integrante della presente deliberazione, secondo i criteri e gli indici di degrado elaborati dal Ministero dell'Interno sulla base dei dati ISTAT 1999;


2.di richiedere al Ministero del Tesoro l'accredito della somma di £. 22.940.157.263 sul capitolo di bilancio regionale, appositamente costituito con Decreto del Presidente della Regione Lazio, 19.7.2001, n. 436;

3.di rimettere direttamente ai comuni le quote assegnate dal presente Piano regionale di riparto dei fondi per l'assegnazione di borse di studio a sostegno della spesa delle famiglie per l'istruzione;

4.di stabilire che la presente deliberazione sia pubblicata sul Bollettino Ufficiale della Regione Lazio e divulgata attraverso il sistema informativo regionale SIRIO.

IL PRESIDENTE: F.to Francesco STORAGE

IL SEGRETARIO: F.to Dott. Saverio GUCCIONE



27 DIC. 2001

ALLEGATO A

ALLEG. alla DELIB. N. 1930

DEL 21 DIC 2001

REGIONE LAZIO
 ASSESSORATO SCUOLA, FORMAZIONE E LAVORO
 PIANO DI RIPARTO DEI FONDI PER LE BORSE DI STUDIO

Fonte Dati: Ministero dell'Interno

CW

DENOMINAZIONE ENTE	INDICE DI DEGRADO	LIBRI DI TESTO	BORSE DI STUDIO 2001	€
ACQUAFONDATA	6,7160	863.496	1.277.665,268	659.854
ACUTO	7,2740	5.923.116	8.859.271,978	4.575.432
ALATRI	8,7270	130.864.134	196.708.564,397	101.075.038
ALVITO	7,5340	9.614.966	14.380.433,653	7.426.874
AMASENO	8,6820	20.053.735	28.991.612,693	15.489.375
ANAGNI	5,7150	57.828.238	86.185.777,429	44.511.239
AQUINO	9,2330	27.850.361	41.352.366,876	21.356.715
ARCE	8,0140	22.354.223	33.431.992,497	17.266.183
ARNARA	9,8720	11.783.217	17.623.053,024	9.101,547
ARPINO	8,0860	27.849.855	41.650.710,153	21.510,797
ATINA	6,8840	16.278.034	24.345.051,947	12.573,170
AUSONIA	8,3120	10.548.281	15.778.206,236	8.147,731
BELMONTE CASTELLO	8,7470	3.360.531	5.076.926,111	2.696,191
BOVILLE ERNICA	8,5290	43.086.538	64.437.169,579	33.279,021
BROCCO STELLA	8,0300	11.416.305	17.074.336,128	8.818,159
CAMPOLI APPENNINO	7,4330	7.457.351	11.153.720,421	5.760,416
CASALATTICO	8,8540	2.740.271	4.099.327,281	2.117,126
CASALVIERI	8,3850	12.407.622	18.556.850,701	9.583,814
CASSINO	6,0810	112.853.964	168.774.355,162	87.164,680
CASTELLIRI	5,4890	16.417.888	24.654.203,504	12.681,188
CASTELNUOVO PARANO	8,8040	4.122.855	6.186.961,653	3.184,980
CAS TROCIELO	7,5220	14.775.827	22.098.501,279	11.412,923
CASTRO DEI VOLSCI	9,6710	19.914.693	29.783.675,362	15.381,985
CECCANO	8,5610	107.622.804	160.951.155,382	83.124,335
CEPRANO	7,3030	28.197.285	42.170.291,718	21.779,136
CERVARO	8,8760	32.961.270	49.294.831,285	25.458,856
COLFELICE	9,4250	9.201.911	13.762.709,901	7.107,846
COLLEPARDO	6,8800	3.107.139	4.647.978,375	2.400,480
COLLE SAN MAGNO	8,8670	3.192.321	4.775.368,066	2.486,272
CORENO AUSONIO	8,4770	6.994.910	10.462.139,905	5.403,244



ESPERIA	9,0830	18.974.043	28.376.933,307	14.655,463
FALVATERRA	7,8120	2.005.155	2.999.961,303	1.549,351
FERENTINO	6,8720	72.104.248	107.833.154,884	55.891,177
FILETTINO	2,8360	836.367	1.252.038,849	646,624
FIUGGI	6,0850	25.597.753	38.282.691,612	19.771,360
FONTANA LIRI	7,3270	10.431.378	15.601.377,799	8.067,429
FONTECHIARI	8,4980	5.218.635	7.805.720,843	4.031,318
FROSINONE	5,4250	126.965.082	189.877.532,131	98.063,561
FUMONE	9,4410	11.204.133	16.757.032,902	8.654,285
GALLINARO	5,9650	3.211,973	4.804.757,622	2.481,450
GIULIANO DI ROMA	8,9770	10.169.982	15.210.460,061	7.855,547
GUARCINO	5,2190	3.809.998	5.699.105,506	2.943,342
ISOLA DEL LIRI	8,0200	42.578.117	63.602.060,974	32.847,718
MONTE SAN GIOVANNI CAMPANO	9,1570	68.273.472	103.598.729,376	53.504,795
MOROLO	7,8440	12.219.871	18.276.069,081	9.438,802
PALIANO	8,3700	32.818.287	49.078.001,731	25.346,673
PASTENA	8,5830	6.749.965	10.095.824,858	5.214,058
PATRICA	3,9630	5.725.210	8.663.303,555	4.422,577
PESCOSOLIDO	8,9860	7.170.818	10.725.210,319	5.539,109
PICINISCO	6,2630	4.335.344	6.484.758,952	3.349,098
PICO	9,2720	13.790.891	20.625.629,491	10.662,197
PIEDIMONTE SAN GERMANO	3,7890	10.169.728	15.210.080,224	7.855,351
PIGLIO	8,5250	20.956.637	31.341.902,634	16.186,742
PIGNATARO INTERAMNA	7,5390	11.802.136	17.651.346,388	9.116,160
POFI	8,9670	18.873.016	28.225.845,933	14.577,433
PONTECORVO	8,5200	85.464.123	97.902.847,947	50.562,601
POSTA FIBRENO	7,5440	3.531.341	5.282.372,466	2.728,118
RIFI	8,5120	18.336.706	27.423.795,823	14.163,209
ROCCA D'ARCE	8,3130	5.326.631	7.967.228,661	4.114,730
ROCCASECCA	7,5590	32.580.292	48.725.078,686	25.164,403
SAN BIAGIO SARACINISCO	6,3310	1.063.069	1.691.071,680	821,720
SAN DONATO VAL DI COMINO	7,2700	7.569.591	11.321.575,341	5.847,106
SAN GIORGIO A LIRI	7,6460	12.757.153	19.079.574,312	9.853,778
SAN GIOVANNI INCARICO	9,0220	15.352.938	22.981.670,779	11.858,662
SANT'AMBROGIO SUL GARIGLIANO	10,0000	5.843.449	8.740.129,980	4.513,900



Lu

SANT'ANDREA DEL GARIGLIANO	9,3680	7.731.322	11.563.444,051	5.972,020
SANT'APOLLINARE	8,0930	8.758.722	13.089.920,751	6.765,544
SANT'ELIA FIUMERAPIDO	8,5110	29.244.909	43.737.013,410	22.588,282
SANTOPADRE	9,2280	6.912.199	10.338.445,805	5.339,382
SAN VITTORE DEL LAZIO	7,1650	11.181.225	16.722.773,988	8.636,592
SFRRONE	7,4800	9.953.387	14.886.542,259	7.688,257
SETTEFRATI	7,8950	3.459.400	5.174.784,700	2.672,553
SGURGOLA	8,0230	8.725.924	13.050.871,342	6.740,213
SORA	7,6180	107.160.783	160.745.247,977	82.759,764
STRANGOLAGALLI	8,5840	11.270.975	16.856.895,113	8.705,911
SUPINO	8,5030	20.085.985	30.039.842,568	15.514,284
TERELLE	9,8250	1.536.414	2.298.959,137	1.187,313
TORRE CAJETANI	8,4640	6.589.493	9.855.838,782	5.090,116
TORRICE	8,9560	20.054.226	29.897.346,983	15.489,795
TREVI NEL LAZIO	3,8240	4.125.708	6.171.248,314	3.197,184
TRIVIGLIANO	7,2100	3.864.854	5.780.842,057	2.985,556
VALLECORSA	8,9980	12.106.805	15.106.978,878	9.351,474
VALLEMAIO	9,4290	6.069.058	9.077.528,239	4.688,152
VALLEROTONDA	6,7920	5.001.716	7.481.318,278	3.863,778
VEROLI	8,7000	91.499.852	138.838.981.566	70.671,436
VICALVI	7,3960	3.478.806	5.203.956,914	2.687,620
VICO NEL LAZIO	7,9200	10.475.313	15.867.082,592	8.091,373
VILLA LATINA	6,7110	4.828.787	7.222.702,959	3.730,215
VILLA SANTA LUCIA	7,1480	10.615.524	15.876.788,142	8.199,668
VILLA SANTO STEFANO	8,8440	7.394.474	11.059.687,867	5.711,852
VITICUSO	7,9260	1.201.190	1.797.631,845	928,395
APRILIA	6,7910	191.491.609	286.376.953,260	147.901,353
BASSIANO	7,2730	5.742.634	8.589.361,147	4.436,036
CAMPODIMELE	8,6490	3.788.923	5.667.586,347	2.927,064
CASTELFORTE	7,7330	18.923.606	28.301.504,773	14.616,507
CISTERNA DI LATINA	7,2740	129.181.571	193.192.291,431	99.775,492
CORI	8,8920	43.863.320	65.598.847,060	33.878,977
FONDI	7,9280	152.867.768	228.514.999,044	118.069,793
FORMIA	7,6310	143.689.270	214.903.510,285	110.988,401
GAETA	6,8170	73.746.785	110.289.568,968	56.959,809

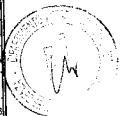


Lu


ITRI	8,8360	42.832.089	64.056.641,100	33.082.494
LATINA	6,3300	341.349.981	510.490.146,586	263.646.169
LENOLA	8,6570	20.662.073	30.946.247.172	15.982.403
MAENZA	8,5230	15.720.355	23.511.042,903	12.142.440
MINTURNO	7,0290	68.992.299	103.179.235,156	53.287,628
MONTE SAN BIAGIO	8,7770	32.609.910	48.769.372,405	25.187,279
NORMA	8,1170	14.163.667	21.183.015,999	10.940,115
PONTINA	7,6740	52.899.603	79.112.508,287	40.858,252
PONZA	3,8510	6.614.070	9.892.693,685	5.109,098
PRIVERNO	8,0360	57.907.022	86.601.203,401	44.725,789
PROSEDI	6,8390	4.294.651	6.423.902,571	3.317,669
ROCCAGORGA	8,4550	16.325.529	24.416.080,620	12.609,853
ROCCA MASSIMA	8,3590	4.405.332	6.589.426,006	3.403,155
ROCCASECCA DEI VOLSCI	8,0760	3.470.594	5.191.525,327	2.681,199
SABAUDIA	6,2800	48.506.776	72.543.135,508	37.465,403
SAN FELICE CIRCEO	3,8690	14.640.554	21.896.200,507	11.308,444
SANTI COSMA E DAMIANO	9,1250	32.558.233	48.692.089,452	25.147,366
SERMONETA	6,0170	21.484.892	32.131.907,986	16.594,746
SEZZE	8,3430	95.120.696	142.254.103,318	73.466,113
SONNINO	8,8320	34.205.831	51.155.773,161	26.419,752
SPERLONGA	4,8300	6.519.274	9.750.826,267	5.035,881
SPIGNO SATURNIA	7,8940	10.443.363	15.619.301,367	8.066,896
TERRACINA	6,5860	126.824.328	189.667.034,524	97.954,849
VENTOTENE	5,3570	1.160.854	1.737.010,057	897,091
ACCUMOLI	4,9710	1.009.079	1.510.329,645	790,020
AMATRICE	2,9550	2.891.516	4.325.514,178	2.233,942
ANTRODOCO	7,6870	10.039.490	15.015.309,295	7.754,760
ASCREA	4,0800	231.791	347.895,441	179,673
BELMONTE IN SABINA	6,1220	1.092.359	1.634.874,885	844,342
BORBONA	4,1590	1.001.485	1.498.972,618	774,155
BORGO VELINO	6,9470	3.533.166	5.295.101,753	2.729,527
BORGOROSE	7,0800	17.301.466	25.875.594,403	13.363,679
CANTALICE	8,6820	11.599.221	17.347.887,006	9.959,436
CANTALUPO IN SABINA	7,7200	5.303.104	7.932.044,032	4.096,559
CASAPROTA	7,4500	1.291.812	1.933.158,846	898,392

cu

CASPERIA	7.5380	3.484.922	5.212.952.851	2.692.765
CASTEL DI TORA	4.5920	447.079	669.858.645	345.953
CASTELNUOVO DI FARFA	6.9660	2.877.099	4.303.863.555	2.222.807
CASTEL SANT'ANGELO	6.5550	3.440.546	5.146.888.543	2.657.991
CITTAJUCALE	8.1530	18.926.461	28.305.774.426	14.618.712
CITTAREALE	5.1590	627.931	940.322.811	485.636
COLLALTO SABINO	4.5030	572.228	857.018.974	442.813
COLLE DI TORA	5.3820	982.764	872.775.962	450.751
COLLEGIOVE	4.5100	121.744	183.320.157	94.677
COLLEVECCIO	7.3850	4.275.017	6.394.539.924	3.302.504
COLLI SUL VELINO	6.9810	1.170.193	1.751.276.632	904.458
CONCERNIANO	6.1900	553.213	828.582.042	427.927
CONFIGNI	7.9230	1.962.789	2.921.647.960	1.508.905
CONTIGLIANO	7.3090	11.608.029	17.358.068.370	8.964.694
COTANELLO	6.6790	1.787.345	2.674.226.448	1.381.123
FARA IN SABINA	7.8150	37.317.436	55.809.477.538	28.823.190
FIAMIGNANO	7.2280	4.283.642	6.407.438.811	3.309.166
FORANO	7.8950	7.905.691	11.824.197.936	6.106.689
FRASSO SABINO	7.9820	2.352.344	3.519.182.452	1.817.506
GRECCIO	6.7910	3.160.217	4.727.356.524	2.441.476
LABRO	2.9460	566.019	846.237.915	437.045
LEONESSA	4.5580	4.968.494	7.431.634.777	3.836.119
LONGONE SABINO	7.1040	1.557.797	2.330.937.414	1.203.829
MAGLIANO SABINA	6.8940	10.764.115	16.098.985.963	9.314.432
MARCEPELLI	4.4900	12.257	19.582.344	10.113
MICIGLIANO	2.2580	42.831	65.455.311	33.805
MOMPEO	7.7430	1.402.725	2.099.027.238	1.084.057
MONTASOLA	5.6360	823.339	1.232.555.475	636.582
MONTEBUONO	6.8830	2.108.175	3.154.027.713	1.628.919
MONTEFONE SABINO	8.3980	4.902.962	7.333.631.671	3.787.506
MONTENERO SABINO	7.2110	527.785	790.569.423	408.295
MONTE SAN GIOVANNI IN SABINA	8.0400	2.067.018	3.092.477.419	1.597.131
MONTEPOLI DI SABINA	7.0960	10.871.485	15.960.472.773	8.242.898
MORRO REATINO	5.7870	563.420	843.846.610	435.810
NEAPOLO	4.7150	242.629	364.103.670	188.044




ORVINIO	5.4890	853.136	978.016.888	505.104
PAGANICO SABINO	3.5280	76.289	115.342.200	59.569
PESCOROCCHIANO	7.2650	8.076.718	12.079.983.769	8.238.791
PETRELLA SALTO	5.8800	2.775.627	4.152.202.179	2.144.433
POGGIO BUSTONE	7.3230	8.743.394	13.076.997.727	6.753.706
POGGIO CATINO	6.6810	3.199.390	4.785.939.745	2.471.732
POGGIO MIRTETO	6.4750	15.900.401	23.780.301.696	12.281.501
POGGIO MOIANO	7.3240	9.063.726	13.600.919.233	7.024.288
POGGIO NATIVO	8.2180	8.268.968	12.367.493.644	6.387.277
POGGIO SAN LORENZO	5.9660	1.571.015	2.350.704.933	1.214.038
POSTA	3.9400	1.287.896	1.977.298.973	996.367
POZZAGLIA SABINO	5.5830	347.716	521.261.278	269.209
RIFTI	6.8490	138.214.857	206.701.271.544	106.752.298
RIVODUTRI	7.6540	4.077.013	6.098.424.942	3.149.574
ROCCANTICA	7.7930	2.276.042	3.405.072.811	1.758.579
ROCCA SINIBALDA	6.9420	1.672.940	2.503.133.770	1.292.761
SALISANO	7.8400	1.380.678	2.066.055.949	1.067.029
SCANDRIGLIA	7.6700	6.657.845	9.957.760.098	5.142.754
SELCI	7.9180	3.064.996	4.584.953.518	2.367.931
STIMIGLIANO	7.8570	6.989.828	10.454.240.574	5.399.165
TARANO	7.2360	3.892.762	6.822.877.571	3.007.295
TOFFIA	8.3070	3.614.591	5.406.872.841	2.792.417
TORRICELLA IN SABINA	6.0160	2.702.104	4.042.248.532	2.087.647
TORRI IN SABINA	6.4480	2.127.837	3.183.133.134	1.643.951
TURANIA	6.2310	666.627	832.192.179	429.791
VACONE	5.2890	343.271	514.613.781	265.776
VARCO SABINO	6.4450	488.890	732.087.895	378.082
AFFILE	7.8760	7.727.337	11.557.484.484	5.968.943
AGOSTA	8.3290	6.715.159	10.043.772.285	5.187.179
ALBANO LAZIALE	7.2230	116.528.418	174.269.501.119	90.002.886
ALLUMIERE	8.6030	18.488.175	27.650.317.713	14.280.197
ANGUILLARA SABAZIA	7.2910	47.524.059	71.073.476.253	36.708.387
ANTICOLI CORRADO	6.4430	2.701.393	4.041.185.232	2.087.098
ANZIO	5.7070	111.317.784	168.476.997.972	85.978.194
ARCINAZZO ROMANO	6.4090	4.351.289	6.508.574.790	3.381.398



cu

ARDEA	5,8070	75.703.518	113.215.863,169	58.471,114
ARICCIA	6,7930	60.332.768	90.228.906.544	46.599,341
AHSOLI	6,9550	4.175.884	6.246.286,522	3.226,938
ARTENA	8,7980	52.693.995	78.655.571,523	40.622,213
BELL'EGRA	8,3690	14.959.717	22.373.908,774	11.554,953
BRACCIANO	6,6400	34.341.828	51.359.455,774	26.574,945
CAMERATA NUOVA	5,1060	868.278	1.301.257,249	672,043
CAMPAGNANO DI ROMA	7,4770	28.834.872	43.123.503,976	22.271,431
CANALE MONTERANO	7,8170	10.274.623	15.366.950,697	7.936,368
CANTERANO	6,0320	1.483.718	2.220.147,783	1.146,611
CAPENA	6,0340	17.064.728	25.521.552,724	13.180,782
CAPRANICA PRENESTINA	3,5850	310.210	465.171,065	240,241
CARPINETO ROMANO	8,9960	19.883.802	29.737.477,891	15.358,126
CASAPE	8,8130	3.430.093	5.130.956,082	2.649,918
CASTEL GANDOLFO	6,8770	23.957.654	35.822.446,057	18.500,749
CASTEL MADAMA	8,6620	24.424.279	36.527.761,245	18.865,014
CASTELNUOVO DI PORTO	7,1890	24.648.639	36.713.741,625	18.981,055
CASTEL SAN PIETRO ROMANO	7,9320	3.174.642	4.748.929,111	2.452,617
CAVE	8,9960	47.960.857	71.711.459,544	37.035,878
CECERETO LAZIALE	8,2210	3.892.025	5.621.775,388	3.006,695
CERVARA DI ROMA	4,5640	986.389	1.476.395,750	762,495
CERVETERI	6,0430	72.969.674	109.127.399,467	56.359,598
CIAMPINO	8,4640	136.115.694	203.562.272,377	105.131,140
CICILIANO	7,2700	3.559.363	5.324.279,367	2.749,761
CINETO ROMANO	6,7420	1.203.768	1.801.487,044	930,390
CIVITAVECCHIA	7,3770	157.773.900	235.952.119,450	121.859,100
CIVITELLA SAN PAOLO	7,8740	5.642.912	8.440.226,896	4.359,013
COLLEFERRO	7,0800	65.390.712	97.783.061,796	50.505,901
COLONNA	7,8640	11.185.048	16.728.488,293	8.639,543
FIANO ROMANO	5,9360	24.308.045	38.253.933,298	18.775,240
FILACCIANO	7,0830	994.585	1.488.853,868	768,825
FIUMICINO	4,3100	89.480.459	133.819.278,435	69.111,890
FORMELLO	6,2930	25.702.362	38.439.134,371	19.852,156
FRASCATI	5,8130	49.852.603	74.555.819,787	38.504,867
GALLICIANO NEL LAZIO	8,4270	20.018.140	29.938.360,370	15.461,883



cu




GAVIGNANO	8.5350	7.570.347	11.322.705,939	5.847.690
GENAZZANO	7.5980	19.374.785	28.978.242,868	14.984,961
GENZANO DI ROMA	7,6280	86.908.106	129.972.323,028	67.125,103
GERANO	7,3120	3.781.762	5.656.877,071	2.921,533
GORGA	8,6820	3.239.847	4.846.435,111	2.502,975
GROTTAFERRATA	6,6890	48.489.711	72.517.614,801	37.452,222
GUIDONIA MONTECELIO	8,4340	262.249.657	392.195.614,044	202.552,131
JENNE	7,0620	1.681.353	2.515.715,412	1.299,258
LABICO	8,7370	14.219.769	21.266.916,540	10.983,446
LADISPOLI	5,7380	66.243.220	99.067.987,510	51.164,346
LANUVIO	8,1930	40.972.126	61.275.086,433	31.645,931
LARIANO	8,0320	44.824.348	67.036.064,434	34.621,238
LICENZA	7,1860	2.744.572	4.105.759,426	2.120,448
MAGLIANO ROMANO	8,7980	5.456.813	8.220.240,342	4.245,400
MANDELA	7,6020	2.345.738	3.509.303,179	1.812,404
MANZIANA	7,2530	19.516.944	29.188.841,752	15.074,778
MARANO EQUO	6,9280	2.325.539	3.479.095,575	1.786,803
MARCELLINA	8,3610	22.631.847	33.847.179,169	17.480,609
MARINO	8,1070	131.067.252	196.012.327,386	101.231,919
MAZZANO ROMANO	7,0870	7.266.949	10.868.974,230	5.613,357
MENTANA	8,1230	151.826.373	227.057.592,822	117.266,460
MONTECOMPAFI	7,8700	31.524.255	47.145.775,353	24.348,761
MONTEFLAVIO	8,4630	4.966.936	7.429.303,293	3.836,915
MONTELANICO	7,9920	6.336.212	9.477.057,046	4.894,491
MONTELIBRETTI	7,0240	14.664.423	21.931.696,597	11.376,879
MONTE PORZIO CATONE	6,9450	28.011.313	41.892.170,582	21.835,501
MONTEROTONDO	7,7630	114.764.377	171.631.377,804	88.640,209
MONTORIO ROMANO	8,1220	8.211.911	12.282.184,901	6.343,209
MORICONE	8,4520	8.806.049	13.170.698,280	6.802,058
MORLUPO	7,1400	21.298.942	31.853.819,761	16.451,125
NAZZANO	8,1480	5.597.712	8.372.830,286	4.324,103
NEMI	4,5540	3.094.136	4.628.530,893	2.380,437
NEROLA	6,8590	3.801.805	5.686.851,376	2.937,014
NETTUNO	7,2700	141.395.732	211.468.569,206	109.209,237
OLEVANO ROMANO	9,1170	27.918.447	41.753.289,489	21.563,774

PALESTRINA	7,580	73.884.883	110.496.094,527	57.086,470
PALOMBARA SABINA	7,9590	39.321.826	58.807.042,783	30.371,903
PERCILE	7,4880	425.443	637.502.007	329.242
PISONIANO	7,3670	1.813.675	2.713.602.963	1.401,458
POLI	9,1380	10.430.619	15.800.242,715	8.056,853
POMEZIA	2.4300	52.815.225	78.687.320,988	40.638,610
FONZANO ROMANO	6,9370	2.814.475	4.210.293,263	2.174,438
RIANO	7,2990	22.926.660	34.286.661,575	17.707,531
RIGNANO FIAMINIO	7,8840	24.720.181	36.970.252,776	19.093,542
RIOFREDDO	6,4780	2.188.730	3.274.497,715	1.691,137
ROCCA CANTERANO	6,3110	971.056	1.453.464,753	750,662
ROCCA DI CAVE	6,1000	727.712	1.089.545,296	562,703
ROCCA DI PAPA	7,5890	49.026.867	73.320.931,999	37.867,101
ROCCAGIOVINI	6,3690	741.159	1.109.656,285	573,089
ROCCA PRIORA	7,5920	37.482.256	56.055.965,848	28.960,490
ROCCA SANTO STEFANO	7,9920	4.162.260	6.210.956,830	3.207,892
ROIATE	8,9620	3.513.639	5.255.749,575	2.714,368
ROMA	6,5730	6.472.346.140	9.679.394.904,370	4.998.890,277
ROVIANO	7,8420	4.732.027	7.077.998,379	3.856,481
SACROFANO	7,2770	18.451.768	24.804.868,053	12.707,354
SAMBUCCI	8,3300	4.434.826	6.633.236,183	3.425,780
SAN CESAREO	8,2140	39.237.614	58.881.103,737	30.306,281
SAN GREGORIO DA SASSOLA	9,1670	5.407.918	8.088.793,369	4.177,513
SAN POLO DEI CAVALIERI	7,7110	6.485.518	12.691.341,178	6.554,531
SANTA MARINELLA	4,9880	31.016.845	46.386.943,698	23.966,857
SANT'ANGELO ROMANO	8,3170	9.760.745	14.698.446,148	7.539,468
SAN'ORESTE	7,9070	14.093.356	21.077.864,403	10.985,808
SAN VITO ROMANO	8,9670	16.063.554	24.024.297,007	12.407,514
SARACINESCO	5,1600	154.421	732.188,606	119,915
SEGNI	8,3980	32.301.827	48.308.634,279	24.949,327
SUBIACO	5,7060	25.844.271	38.851.359,281	19.961,761
TIVOLI	7,3710	170.802.377	256.436.206,804	131.921,791
TOLFA	8,8100	20.031.818	29.958.835,819	15.472,447
TORRITA TIBERINA	7,8420	3.086.596	4.832.214,308	2.392,339
TREVIGNANO ROMANO	5,6920	10.713.777	16.023.705,504	8.275,553

Handwritten signature

Handwritten signature



VALLEPIETRA	4,0810	573,508	858.934,710	443,603
VALLINFREDA	5,9290	641,975	961.325,613	496,483
VALMONTONE	8,2800	58.372,425	87.297.213,588	45.086,248
VELLETRI	7,7170	187.761,291	280.798.282,891	145.020,200
VICOVARO	8,5050	16.477,559	24.643.441,485	12.727,275
VIVARO ROMANO	5,8190	298,224	447.245,892	230,963
ZAGAROLO	6,8670	40.003,408	59.826.348,664	30.897,731
ACQUAPENDENTE	7,0200	13.183,182	19.716.700,691	10.182,826
ARLENA DI CASTRO	9,0890	4.062,075	6.078.010,388	3.137,997
BAGNOREGIO	7,4460	10.878,806	16.270.506,373	8.403,019
BARBARANO ROMANO	7,1240	3.089,814	4.637.023,837	2.394,823
BASSANO IN TEVERINA	7,9150	3.212,835	4.806.046,743	2.482,116
BASSANO ROMANO	8,3010	14.610,884	21.851.828,022	11.285,628
BIERA	8,8860	11.972,922	17.906.756,851	9.248,088
BOLSENA	6,2240	9.780,934	14.828.638,797	7.565,061
BOMARZO	7,7130	5.423,200	8.111.647,600	4.189,316
CALCATA	7,0100	2.729,759	4.083.606,585	2.108,007
CANFPINA	8,3940	12.122,716	18.130.773,778	9.363,763
CANINO	7,9580	17.115,309	25.597.196,810	13.219,849
CAPODIMONTE	5,4320	3.686,757	5.514.797,094	2.848,155
CAPRANICA	7,7170	20.393,378	30.499.548,799	15.751,702
CAPRAROLA	7,1820	17.079,459	25.543.576,953	13.192,157
CARBOGNANO	8,1660	7.696,778	11.496.829,996	5.937,817
CASTEL SANT'ELIA	6,8940	7.027,059	10.510.218,735	5.478,075
CASTIGLIONE IN TEVERINA	7,3740	6,579,570	9.840.924,160	5.082,413
CELLENO	7,8380	4.169,806	6.237.196,873	3.221,243
CELLERE	7,9050	3.846,542	5.752.260,061	2.970,794
CIVITACASTELLANA	6,7910	48.089,970	71.919.802,136	37.143,478
CIVITELLA D'AGLIANO	6,2040	4.181,455	6.254.817,953	3.230,241
CORCHIANO	8,0650	13.608,381	20.354.081,286	10.512,006
FABRICA DI ROMA	7,4190	25.138,829	37.596.071,670	18.418,751
FALERIA	7,4630	5.883,001	8.814.234,896	4.552,172
FARNESE	8,2770	4.657,427	6.966.434,079	3.597,863
GALLESE	7,0300	8.481,519	12.685.363,665	6.551,444
GRADOLI	7,3890	3.159,304	4.725.991,132	2.440,771

GRAFFIGNANO	8,5410	8.318.705	12.441.875,328	6.425,892
GROTTE DI CASTRO	7,6580	9.361.181	14.000.898,186	7.230,860
ISCHIA DI CASTRO	8,3030	9.166.286	13.709.432,713	7.080,331
LAFERA	7,9990	3.546.103	5.302.953,537	2.738,747
LUBRIANO	7,9390	2.964.138	4.434.120,379	2.290,032
MARTA	7,8750	11.208.760	16.763.952,560	8.657,859
MONTALTO DI CASTRO	2,6800	9.183.175	13.734.690,213	7.093,376
MONTEFASCONI	7,6070	38.731.659	57.924.448,035	29.915,481
MONTE ROMANO	7,7640	6.405.961	9.581.366,676	4.948,363
MONTEROSI	8,1790	9.090.258	13.595.734,335	7.021,611
NEPI	8,0740	29.377.888	43.935.584,404	22.690,836
ONANO	8,2480	2.792.482	4.177.408,831	2.157,452
ORIOLO ROMANO	7,8260	9.948.143	14.878.698,857	7.684,207
ORTE	6,5310	18.726.805	26.007.188,878	14.464,506
PIANSANO	8,4520	10.267.688	15.356.579,404	7.931,011
PHOCENO	6,9650	1.181.334	1.782.891,997	920,787
RONCIGLIONE	6,2500	22.704.897	33.956.425,464	17.537,030
SAN LORENZO NUOVO	7,6050	6.689.875	10.005.964,549	5.167,549
SORIANO NEL CIMINO	7,4680	27.542.836	41.191.563,238	21.273,667
SUTRI	7,0610	15.834.179	23.681.266,695	12.230,354
TARQUINIA	5,1310	32.502.530	48.608.785,615	25.104,343
TESSENNANO	9,0750	1.449.664	2.169.224,512	1.120,311
TUSCANIA	7,6030	27.152.144	40.607.283,352	20.971,912
VAI ENTIANO	7,1290	10.621.741	15.886.065,666	8.204,468
VALLERANO	7,9960	8.523.995	12.748.886,523	6.584,250
VASANELLO	8,7060	17.750.433	26.547.024,562	13.710,394
VEJANO	7,8730	8.006.561	11.975.063,876	6.184,604
VETRALLA	7,2490	39.522.879	59.107.708,572	30.526,584
VIGNANELLO	8,1530	16.830.017	25.170.542,424	12.989,530
VILLA SAN GIOVANNI IN TUSCIA	8,8050	3.935.496	5.986.786,268	3.040,271
VITERBO	4,4940	113.293.658	169.431.917,538	87.504,283
VITORCHIANO	8,1930	11.481.646	17.172.053,593	8.868,626
TOTALE		15.339.134,952	22.940.157.263,000	11.847.602,48

