

Regis. Tribunale

REPUBBLICA ITALIANA

BOLLETTINO UFFICIALE DELLA REGIONE LAZIO

PARTE PRIMA - PARTE SECONDA

Roma, 30 gennaio 2002

Si pubblica normalmente il 10, 20 e 30 di ogni mese

DIREZIONE REDAZIONE E AMMINISTRAZIONE PRESSO LA PRESIDENZA DELLA GIUNTA REGIONALE - VIA CRISTOFORO COLOMBO, 212 - 00147 ROMA

IL BOLLETTINO UFFICIALE si pubblica a Roma in due distinti fascicoli:

- 1) la Parte I (Atti della Regione) e la Parte II (Atti dello Stato e della U.E.)
- 2) la Parte III (Avvisi e concorsi)

Modalità di abbonamento e punti vendita:

L'abbonamento ai fascicoli del Bollettino Ufficiale si effettua secondo le modalità e le condizioni specificate in appendice e mediante versamento dell'importo, esclusivamente sul c/c postale n. 42759001 intestato a Regione Lazio abbonamento annuale o semestrale alla Parte I e II; alla parte III; alle parti I, II e III al Bollettino Ufficiale. Per informazioni rivolgersi alla Regione Lazio - Servizio Promulgazione e Pubblicazione, Tel. 06-51685371 - 06-51685074.

Il Bollettino Ufficiale della Regione Lazio è ora consultabile anche in via telematica tramite Internet accedendo al sito www.regione.Lazio.it

Il Bollettino Ufficiale può essere visualizzato e/o stampato sia in forma testuale che grafica.

Gli utenti sono assistiti da un servizio di "help" telefonico (06-85084200).

Da Gennaio 2001 l'accesso alla consultazione del Bollettino in via telematica tramite INTERNET è gratuito al pubblico previa registrazione on-line.

Si rinvia ugualmente all'appendice per le informazioni relative ai punti vendita dei fascicoli del Bollettino Ufficiale.

Riproduzione anastatica

PARTE I

ATTI DELLA GIUNTA REGIONALE

- DELIBERAZIONE DELLA GIUNTA REGIONALE 28 settembre 2001, n. 1398.
Piano di riparto ai comuni dei fondi per la fornitura totale o parziale dei libri di testo. Legge 23 dicembre 1998, n. 448, art. 27. L. 15.339.134.000, pari a Euro 7.922.001,58, capitolo in entrata n. 01411, capitolo in uscita n. 44155. Anno scolastico 2001-2002 Pag. 3
- DELIBERAZIONE DELLA GIUNTA REGIONALE 28 settembre 2001, n. 1399.
Piano di riparto ai comuni dei fondi per l'assegnazione di borse di studio a sostegno della spesa delle famiglie per l'istruzione. Legge 10 febbraio 2000, n. 62, art. 1. L. 19.116.797.719, pari a Euro 9.873.002,07, capitolo in entrata n. 01411, capitolo in uscita n. 44155 » 19

GIUNTA REGIONALE DEL LAZIO

oooooooooooooooooooooooooooo

28 SET. 2001

ESTRATTO DAL PROCESSO VERBALE DELLA SEDUTA DEL

=====

ADDI' **28 SET. 2001** NELLA SEDE DELLA REGIONE LAZIO, IN VIA CRISTOFORO COLOMBO, 212 - ROMA, SI E' RIUNITA LA GIUNTA REGIONALE, COSI' COSTITUITA:


STORACE	Francesco	Presidente	GARGANO	Giulio	Assessore
SIMEONI	Giorgio	Vice Presidente	IANNARILLI	Antonello	"
ARACRI	Francesco	Assessore	ROBILOTTA	Donato	"
AUGELLO	Andrea	"	SAPONARO	Francesco	"
CIARAMELLETTI	Luigi	"	SARACENI	Vincenzo Maria	"
DIONISI	Armando	"	VERZASCHI	Marco	"
FORMISANO	Anna Teresa	"			

ASSISTE IL SEGRETARIO Dott. Saverio Guccione.
.....OMISSIS

ASSENTI: ROBILOTTA-VERZASCHI-

DELIBERAZIONE N° 1399

Oggetto: Piano di riparto ai Comuni dei fondi per l'assegnazione di borse di studio a sostegno della spesa delle famiglie per l'istruzione. L.10.2.2000, n. 62, art. 1. D.P.C.M. n. 108/201. Dal Ministero dell'Economia e delle finanze £. 19.116.797.719, pari a Euro 9.873.002,07. Cap. in entrata n. 01411, Cap. in uscita n. 44155. Anno scolastico 2000-2001



OGGETTO: Piano di riparto ai comuni dei fondi per l'assegnazione di borse di studio a sostegno della spesa delle famiglie per l'istruzione. Legge 10.2.2000, n. 62, art.1. DPCM 106/2001. Dal Ministero dell'Economia ecc. :£. 19.116.797.719, pari a Euro 9.873.002,07.Cap. in entrata n.01411, Cap. in uscita n. 44155. Anno scolastico 2000-2001

LA GIUNTA REGIONALE

Su proposta dell'Assessore alla Scuola, Formazione e Lavoro;

Visti gli articoli 1, comma 9, 10, 11 e 12 della Legge 10.3.2000, n. 62

Visto l'art. 27, comma 1, della Legge 23.12.1998, n. 448

Visto il Decreto Legislativo 31.3.1998, n. 109, come modificato dal Decreto legislativo 3 maggio 2000, n. 130

Visto il D.P.C.M. 14 febbraio 2001, n. 106 relativo a "Regolamento recante disposizioni in attuazione dell'art. 1, comma 9, della L.10.3.2000, n. 62, concernenti un piano straordinario di finanziamento alle Regioni ed alle province autonome di Trento e Bolzano, per l'assegnazione di borse di studio a sostegno della spesa delle famiglie per l'istruzione", per un totale, per l'anno 2000, di £. 250.000.000.000;

Considerato che nell'Allegato A del citato D.P.C.M. viene assegnata alla Regione Lazio la somma di £. 19.116.797.719, per le finalità in oggetto, secondo i parametri e gli indici di degrado adottati dal Ministero dell'Istruzione, dell'Università e della ricerca scientifica;


Considerato che, ai sensi dell'art. 1, comma 1, del citato D.P.C.M., i beneficiari delle borse di studio sono le famiglie di alunni delle scuole statali e paritarie, che frequentano la scuola dell'obbligo (elementari e medie inferiori) e della scuola secondaria, con un reddito che non sia superiore ai 30 milioni;

Considerato l'obbligo per la Regione di determinare le modalità di ripartizione tra i Comuni dei fondi per l'assegnazione delle borse di studio ai soggetti beneficiari, ai sensi degli artt. 1, 2 e 3 del citato D.P.C.M.;

Ritenuto opportuno utilizzare, per la ripartizione della somma ai Comuni, i criteri e i parametri relativi alla determinazione degli indici di degrado, elaborati dal Ministero dell'Interno alla luce dei nuovi parametri forniti dall'ISTAT 1999, per la ripartizione delle somme destinate ai comuni per il finanziamento dei libri di testo;

Rilevato che i fondi stanziati nell'anno 2000 sono destinati alle spese per l'istruzione sostenute dalle famiglie nell'anno scolastico 2000-2001 ormai trascorso, per cui si impone l'urgenza della loro erogazione;

Ritenuto di non dover utilizzare l'opzione della detrazione fiscale, per i termini temporali ormai superati;



A handwritten signature in black ink, consisting of several loops and a long horizontal stroke.

Ritenuto utile, in assenza di altro metodo, utilizzare come base di attribuzione per le borse di studio, l'indice di degrado dei singoli comuni, di cui alla L.n.448/98, art.27 e D.P.C.M n. 320/99 adottato per la gratuità totale o parziale dei libri di testo;
Constatato che tale procedura si applica ad un importo di £. 19.116.797.719, dalla quale scaturisce la Tabella indicante la singola somma spettante ad ogni comune (ALLEGATO A);

Vista la Legge 15 maggio 1997, n. 127

ALL'UNANIMITA'

DELIBERA

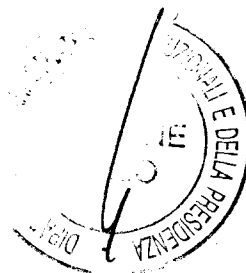
1. di approvare il piano di riparto per l'anno 2000, tra i singoli comuni, dei fondi per l'assegnazione di borse di studio a sostegno della spesa delle famiglie per l'istruzione (ALLEGATO A), che costituisce parte integrante della presente deliberazione, secondo i criteri e gli indici di degrado elaborati dal Ministero dell'Interno sulla base dei dati ISTAT 1999;
2. di richiedere al Ministero del Tesoro l'accredito della somma di £. 19.116.797.719 sul capitolo di bilancio regionale, appositamente costituito con Decreto del Presidente della Regione Lazio, 19.7.2001, n. 436;
3. di rimettere direttamente ai comuni le quote assegnate dal presente Piano regionale di riparto dei fondi per l'assegnazione di borse di studio a sostegno della spesa delle famiglie per l'istruzione;
4. di inviare la presente deliberazione al Ministero del Tesoro e della Pubblica Istruzione per gli adempimenti di competenza;
5. di inviare l'allegata Circolare (ALLEGATO B) a tutti i comuni del Lazio, relativa alle modalità di fruizione dei benefici e del loro utilizzo, ai sensi dell'art. 5 del D.P.C.M. n. 106/2001;
6. di stabilire che la presente deliberazione sia pubblicata sul Bollettino Ufficiale della Regione Lazio e divulgata attraverso il sistema informativo regionale SIRIO.

Il presente provvedimento non è soggetto a controllo, ai sensi della Legge 15.5.97, n. 127

IL PRESIDENTE: F.to Francesco STORACE

IL SEGRETARIO: F.to Dott. Saverio GUCCIONE

12 OTT 2001



ALLEGATO A

REG. alla DELIB. N. 1399

EL *ew*

REGIONE LAZIO
 ASSESSORATO SCUOLA, FORMAZIONE E LAVORO
 PIANO DI RIPARTO DEI FONDI PER LE BORSE DI STUDIO


Fonte Dati: Ministero dell'Interno

DENOMINAZIONE ENTE	INDICE DI DEGRADO	LIBRI DI TESTO	BUONO SCUOLA
ACQUAFONDATA	6,7160	853.496	1.063.686,460
ACUTO	7,2740	5.923.116	7.381.801,777
ALATRI	8,7270	130.864.134	163.092.044,280
ALVITO	7,5340	9.614.968	11.982.843,677
AMASENO	6,6620	20.053.735	24.992.368,318
ANAGNI	5,7150	57.629.238	71.821.590,442
AQUINO	9,2330	27.650.361	34.459.815,403
ARCE	8,0140	22.354.223	27.859.397,498
ARNARA	9,8720	11.783.217	14.685.069,851
ARFINO	8,0860	27.849.855	34.708.438,791
ATINA	6,8840	16.278.034	20.286.825,433
AUSONIA	8,3120	10.548.281	13.146.006,162
BELMONTE CASTELLO	8,7470	3.360.531	4.188.128,969
BOVILLE ERNICA	8,5290	43.086.538	53.697.459,713
BROCCOSTELLA	8,0300	11.416.305	14.227.798,432
CAMPOLI APPENNINO	7,4330	7.457.351	9.293.872,831
CASALATTICO	8,6540	2.740.271	3.415.117,539
CASALVIERI	8,3850	12.407.622	15.463.247,070
CASSINO	6,0810	112.853.964	140.646.509,714
CASTELLIRI	8,4890	16.417.888	20.461.121,278
CASTELNUOVO PARANO	8,8040	4.122.855	5.138.190,501
CASTROCELO	7,5220	14.775.827	18.414.669,915
CASTRO DEI VOLSCI	9,6710	19.914.693	24.819.084,445
CECCANO	8,5610	107.622.804	134.127.071,941
CEPRANO	7,3030	28.197.285	35.141.430,377
CERVARO	8,8760	32.961.270	41.078.641,963
COLFELICE	9,4250	9.201.911	11.468.065,622
COLLEPARDO	6,8800	3.107.139	3.872.334,122
COLLE SAN MAGNO	8,8670	3.192.321	3.978.493,893



ew


CORENO AUSONIO	8,4770	6.994.910	8.717.546,486
ESPERIA	9,0830	18.974.043	23.646.780,570
FALVATERRA	7,8120	2.005.155	2.498.964,522
FERENTINO	6,8720	72.104.248	89.861.361,155
FILETTINO	2,8360	836.367	1.042.339,101
FIUGGI	6,0850	25.597.753	31.901.711,631
FONTANA LIRI	7,3270	10.431.378	13.000.313,460
FONTECHIARI	8,4980	5.218.635	6.503.828,241
FROSINONE	5,4250	126.965.082	158.232.772,744
FUMONE	9,4410	11.204.133	13.963.374,834
GALLINARO	5,9650	3.211.973	4.002.985,591
GIULIANO DI ROMA	8,9770	10.169.982	12.674.543,467
GUARCINO	5,2190	3.809.999	4.748.287,454
ISOLA DEL LIRI	8,0200	42.528.117	53.001.516,374
MONTE SAN GIOVANNI CAMPANO	9,1570	69.273.472	86.333.449,949
MOROLO	7,8440	12.219.871	15.229.258,631
PALIANO	8,3730	32.816.282	40.897.947,768
PASTENA	8,5830	6.749.966	8.412.278,881
PATRICA	3,9630	5.725.210	7.135.157,467
PESCOSOLIDO	8,9860	7.170.818	8.936.775,349
PICINISCO	6,2630	4.335.344	5.403.009,167
PICO	9,2720	13.790.891	17.187.173,727
PIEDIMONTE SAN GERMANO	3,7690	10.169.728	12.674.226,915
PIGLIO	8,5250	20.956.637	26.117.627,994
PIGNATARO INTERAMNA	7,5390	11.802.136	14.708.648,033
POFI	8,9670	18.873.015	23.520.872,404
PONTECORVO	8,5200	65.464.123	81.585.972,571
POSTA FIBRENO	7,5440	3.531.341	4.401.004,348
RIPI	8,5120	18.336.706	22.852.486,587
ROCCA D'ARCE	8,3130	5.326.631	6.638.420,416
ROCCASECCA	7,5590	32.580.292	40.603.840,511
SAN BIAGIO SARACINISCO	6,3310	1.063.069	1.324.871,003
SAN DONATO VAL DI COMINO	7,2700	7.569.591	9.433.754,176
SAN GIORGIO A LIRI	7,6460	12.757.153	15.898.857,069



ew

2 *[Handwritten signature]*

SAN GIOVANNI INCARICO	9,0220	15.352.938	19.133.906,041
SANT'AMBROGIO SUL GARIGLIANO	10,0000	5.843.449	7.282.515,185
SANT'ANDREA DEL GARIGLIANO	9,3660	7.731.322	9.635.314,669
SANT'APOLLINARE	8,0930	8.758.722	10.915.732,467
SANT'ELIA FIUMERAPIDO	8,5110	29.244.909	36.447.052,739
SANTOPADRE	9,2280	6.912.199	8.614.466.248
SAN VITTORE DEL LAZIO	7,1650	11.181.225	13.934.825,281
SERRONE	7,4600	9.953.387	12.404.607,616
SETTEFRATI	7,8950	3.459.400	4.311.346,438
SGURGOLA	8,0230	8.725.924	10.874.857,303
SORA	7,6180	107.150.783	133.538.806,329
STRANGOLAGALLI	8,6840	11.270.975	14.046.678,013
SUPINO	8,5030	20.085.986	25.032.560,526
TERELLE	9,6260	1.536.414	1.914.786,676
TORRE CAJETANI	8,4640	6.589.493	8.212.287,441
TORRICE	8,9560	20.054.226	24.992.980,237
TREVI NEL LAZIO	3,8240	4.125.708	5.141.746,109
TRIVIGLIANO	7,2100	3.864.654	4.816.402,341
VALLECORSA	8,9980	12.106.805	15.088.347,867
VALLEMAIO	9,4290	6.069.058	7.563.684,914
VALLEROTONDA	6,7920	5.001.716	6.233.488,599
VEROLI	8,7000	91.499.652	114.033.271,298
VICALVI	7,3960	3.478.908	4.335.658,673
VICO NEL LAZIO	7,9200	10.475.313	13.055.068,333
VILLA LATINA	6,7110	4.828.787	6.017.972,374
VILLA SANTA LUCIA	7,1480	10.615.524	13.229.809,095
VILLA SANTO STEFANO	8,8440	7.394.474	9.215.511,112
VITICUSO	7,9260	1.201.190	1.497.007,061
APRILIA	6,7910	191.491.609	238.650.247,548
BASSIANO	7,2730	5.742.634	7.156.872,475
CAMPODIMELE	8,6490	3.788.923	4.722.021,067
CASTELFORTE	7,7330	18.923.606	23.583.922,450
CISTERNA DI LATINA	7,2740	129.181.571	160.995.116,490
CORI	8,6920	43.863.320	54.665.539,816



Cu

3
Ala

FONDI	7,9280	152.867.768	190.514.513,225
FORMIA	7,6310	143.699.270	179.088.089,223
GAETA	6,8170	73.746.765	91.908.405,742
ITRI	8,8360	42.832.089	53.380.347,558
LATINA	6,3300	341.349.981	425.414.240,821
LENOLA	8,6670	20.692.073	25.787.909,818
MAENZA	8,5230	15.720.365	19.591.806,826
MINTURNO	7,0290	68.992.299	85.983.032,475
MONTE SAN BIAGIO	9,7770	32.609.910	40.640.752,536
NORMA	8,1170	14.163.667	17.651.753,272
PONTINIA	7,6740	52.899.603	65.927.188,231
PONZA	3,8510	6.614.070	8.242.917,019
PRIVERNO	8,0360	57.907.022	72.167.784,308
PROSEDI	6,8390	4.294.651	5.352.294,702
ROCCAGORGA	8,4550	16.325.529	20.346.017,027
ROCCA MASSIMA	8,3590	4.405.332	5.490.233,112
ROCCASECCA DEI VOLSCI	8,0760	3.470.594	4.325.297,184
SABAUDIA	6,2800	48.506.776	60.452.539,726
SAN FELICE CIRCEO	3,8690	14.640.554	18.246.083,234
SANTI COSMA E DAMIANO	9,1250	32.558.233	40.576.349,041
SERMONETA	6,0170	21.484.892	26.775.976,353
SEZZE	8,3430	95.120.596	118.545.945,177
SONNINO	8,8320	34.205.631	42.629.451,746
SPERLONGA	4,8300	6.519.274	8.124.775,608
SPIGNO SATURNIA	7,8940	10.443.303	13.015.250,006
TERRACINA	6,5660	126.824.328	158.057.355,257
VENTOTENE	5,3570	1.160.654	1.446.488,261
ACCUMOLI	4,9710	1.009.079	1.257.584,885
AMATRICE	2,9550	2.891.516	3.603.609,645
ANTRODOCO	7,6870	10.039.490	12.511.915,202
ASCREA	4,0800	231.791	288.874,170
BELMONTE IN SABINA	6,1220	1.092.359	1.361.374,251
BORBONA	4,1590	1.001.485	1.248.120,711
BORGO VELINO	6,9470	3.533.166	4.403.278,791

4

Cur

A
Am

BORGOROSE	7,0600	17.301.466	21.562.298,032
CANTALICE	8,6820	11.599.221	14.455.761,156
CANTALUPO IN SABINA	7,7200	5.303.104	6.609.099,422
CASAPROTA	7,4500	1.291.812	1.609.946,541
CASPERIA	7,5380	3.484.922	4.343.153,741
CASTEL DI TORA	4,5920	447.079	557.181,145
CASTELNUOVO DI FARFA	6,9560	2.877.099	3.585.642,171
CASTEL SANT'ANGELO	6,5550	3.440.546	4.287.849,263
CITTADUCALE	6,1530	18.926.461	23.587.480,550
CITTAREALE	5,1590	627.931	782.571,567
COLLALTO SABINO	4,5030	572.228	713.150,590
COLLE DI TORA	5,3620	582.764	726.281,290
COLLEGIOVE	4,5100	121.744	151.725,895
COLLEVECCHIO	7,3850	4.275.017	5.327.825,437
COLLI SUL VELINO	6,9810	1.170.193	1.458.376,430
CONCERVIANO	6,1900	553.213	689.452,766
CONFIGNI	7,9230	1.952.789	2.433.702,347
CONTIGLIANO	7,3090	11.606.029	14.464.245,762
COTTANELLO	6,6790	1.787.345	2.227.514,453
FARA IN SABINA	7,8150	37.317.436	46.507.600,964
FIAMIGNANO	7,2280	4.283.642	5.338.574,515
FORANO	7,8950	7.905.681	9.852.613,060
FRASSO SABINO	7,9820	2.352.344	2.931.655,757
GRECCIO	6,7910	3.160.217	3.938.483,641
LABRO	2,9450	565.019	704.166,229
LEONESSA	4,5590	4.968.494	6.192.085,017
LONGONE SABINO	7,1040	1.557.797	1.941.435,667
MAGLIANO SABINA	6,8940	10.764.115	13.414.993,601
MARCETELLI	4,4900	12.257	15.275,531
MICIGLIANO	2,2590	42.931	53.503,617
MOMPEO	7,7430	1.402.725	1.748.174,086
MONTASOLA	5,6360	823.339	1.026.102,696
MONTEBUONO	6,8930	2.108.175	2.627.355,257
MONTELEONE SABINO	8,3980	4.902.962	6.110.414,452




Cur

5

Am


MONTENERO SABINO	7,2110	527.795	657.775,075
MONTE SAN GIOVANNI IN SABINA	8,0400	2.067.018	2.576.062,523
MONTOPOLI DI SABINA	7,0960	10.671.495	13.299.564,074
MORRO REATINO	5,7870	563.420	702.173,443
NESPOLO	4,7150	242.629	302.381,244
ORVINIO	5,4890	653.136	813.983,803
PAGANICO SABINO	3,5260	76.289	95.076,692
PESCOROCCHIANO	7,2650	8.076.718	10.065.771,342
PETRELLA SALTO	5,8600	2.775.627	3.459.180,661
POGGIO BUSTONE	7,9230	8.743.394	10.896.629,640
POGGIO CATINO	6,6810	3.199.390	3.987.303,775
POGGIO MIRTETO	6,4750	15.900.401	19.816.192,754
POGGIO MOIANO	7,3240	9.093.726	11.333.237,902
POGGIO NATIVO	8,2180	8.268.968	10.305.366,749
POGGIO SAN LORENZO	5,9880	1.571.015	1.957.908,864
POSTA	3,9400	1.267.895	1.605.064,902
POZZAGLIA SABINO	5,5830	347.716	433.348,019
RIETI	6,8490	138.214.657	172.252.780,579
RIVODUTRI	7,6540	4.077.013	5.081.058,992
ROCCANTICA	7,7930	2.276.042	2.836.562,863
ROCCA SINIBALDA	5,9420	1.672.940	2.084.934,934
SALISANO	7,8400	1.380.678	1.720.697,571
SCANDRIGLIA	7,6700	6.657.645	8.297.223,234
SELCI	7,9180	3.064.996	3.819.812,565
STIMIGLIANO	7,8570	6.989.628	8.710.963,688
TARANO	7,2350	3.892.762	4.851.432,498
TOFFIA	8,3070	3.614.591	4.504.756,326
TORRICELLA IN SABINA	6,0160	2.702.104	3.367.551,152
TORRI IN SABINA	6,4480	2.127.637	2.651.610,164
TURANIA	6,2310	556.627	692.461,261
VACONE	5,2890	343.271	427.808,349
VARCO SABINO	6,4450	488.690	609.039,686
AFFILE	7,8760	7.727.337	9.630.348,283
AGOSTA	8,3290	6.715.159	8.368.901,207



Cu

[Handwritten signature]


ALBANO LAZIALE	7,2230	116.528.418	145.225.871,501
ALLUMIERE	8,6030	18.488.175	23.041.257,857
ANGUILLARA SABAZIA	7,2910	47.524.055	59.227.804,025
ANTICOLI CORRADO	6,4430	2.701.393	3.366.665,054
ANZIO	5,7070	111.317.784	138.732.014,666
ARCINAZZO ROMANO	6,4090	4.351.269	5.422.856,017
ARDEA	5,8070	75.703.518	94.347.023,378
ARICCIA	6,7930	60.332.768	75.190.918,775
ARSOLI	6,9550	4.175.884	5.204.278,953
ARTENA	8,7980	52.593.995	65.546.318,149
BELLEGRA	8,3690	14.959.717	18.643.846,506
BRACCIANO	6,6400	34.341.828	42.799.189,982
CAMERATA NUOVA	5,1060	609.278	1.083.355,093
CAMPAGNANO DI ROMA	7,4770	28.834.672	35.935.766,673
CANALE MONTERANO	7,8170	10.274.623	12.804.954,406
CANTERANO	6,0320	1.483.715	1.849.109,493
CAPENA	6,0340	17.064.728	21.267.258,565
CAPRANICA PRENESTINA	3,5850	310.210	386.605,417
CARPINETO ROMANO	8,9960	19.883.802	24.780.585,919
CASAPE	8,8130	3.430.093	4.274.822,003
CASTEL GANDOLFO	6,8770	23.952.654	29.851.474,101
CASTEL MADAMA	8,0020	24.424.279	30.439.246,189
CASTELNUOVO DI PORTO	7,1690	24.548.639	30.594.232,327
CASTEL SAN PIETRO ROMANO	7,9320	3.174.642	3.956.461,085
CAVE	8,0960	47.950.657	59.759.465,299
CERRETO LAZIALE	8,2210	3.892.025	4.850.513,997
CERVERA DI ROMA	4,5640	986.389	1.229.307,019
CERVETERI	6,0430	72.969.674	90.939.915,616
CIAMPINO	8,4540	136.115.694	169.636.905,961
CICILIANO	7,2700	3.559.363	4.435.927,326
CINETO ROMANO	6,7420	1.203.768	1.500.219,945
CIVITAVECCHIA	7,3770	157.773.900	196.628.878,353
CIVITELLA SAN PAOLO	7,8740	5.642.912	7.032.591,938
COLLEFERRO	7,0800	65.390.712	81.494.482,644




Cur

17 Au

COLONNA	7,8640	11.185.046	13.939.587,278
FIANO ROMANO	5,9380	24.308.045	30.294.367,242
FILACCIANO	7,0830	994.585	1.239.521,448
FIUMICINO	4,3100	89.460.459	111.516.611,638
FORMELLO	5,2930	25.702.362	32.032.082,690
FRASCATI	5,6130	49.862.603	62.129.803,541
GALLICANO NEL LAZIO	8,4270	20.018.140	24.948.007,338
GAVIGNANO	8,5350	7.570.347	9.434.696,356
GENAZZANO	7,5880	19.374.785	24.146.213,302
GENZANO DI ROMA	7,6280	86.908.105	108.310.964,018
GERANO	7,3120	3.781.762	4.713.096,528
GORGA	8,6820	3.239.842	4.037.717,889
GROTTAFERRATA	6,6890	48.489.711	60.431.272,128
GUIDONIA MONTECELIO	8,4340	262.249.657	326.833.880,029
JENNE	7,0620	1.681.353	2.095.419,803
LABICO	8,7370	14.219.769	17.721.671,512
LADISPOLI	5,7360	66.243.220	82.556.937,789
LANUVIO	8,1930	40.972.126	51.062.331,470
LARIANO	8,0320	44.824.348	55.863.240,182
LICENZA	7,1860	2.744.572	3.420.477,746
MAGLIANO ROMANO	8,7990	5.495.813	6.849.266,868
MANDELA	7,6020	2.345.738	2.923.422,897
MANZIANA	7,2530	19.516.944	24.323.381,799
MARANO EQUO	6,9260	2.325.539	2.898.249,490
MARCELLINA	8,3610	22.631.847	28.205.391,961
MARINO	8,1070	131.067.252	163.345.184,150
MAZZANO ROMANO	7,0870	7.266.949	9.056.580,530
MENTANA	8,1230	151.820.373	189.216.653,879
MONTECOMPATRI	7,8700	31.524.255	39.287.733,279
MONTEFLAVIO	8,4630	4.966.935	6.190.142,082
MONTELANICO	7,9920	6.336.212	7.896.630,929
MONTELIBRETTI	7,0240	14.664.423	18.275.830,452
MONTE PORZIO CATONE	6,9450	28.011.313	34.909.659,053
MONTEROTONDO	7,7630	114.764.377	143.027.400,124







MONTORIO ROMANO	8,1220	8.211.911	10.234.258,322
MORICONE	8,4520	8.806.049	10.974.714,687
MORLUPO	7,1400	21.298.942	26.544.232,446
NAZZANO	8,1490	5.597.712	6.976.260,534
NEMI	4,5540	3.094.135	3.856.127,626
NEROLA	6,8590	3.801.805	4.738.075,517
NETTUNO	7,2700	141.395.732	176.217.258,920
OLEVANO ROMANO	9,1170	27.918.447	34.793.922,943
PALESTRINA	7,7580	73.884.883	92.080.513,136
PALOMBARA SABINA	7,9590	39.321.826	49.005.612,089
PERCILE	7,4880	425.443	530.216,848
PISONIANO	7,3670	1.813.675	2.260.328,742
POLI	9,1360	10.430.619	12.999.367,541
POMEZIA	2,4300	52.615.225	65.572.776,461
PONZANO ROMANO	6,9370	2.814.475	3.507.595,758
RIANO	7,2990	22.925.650	28.571.549,826
RIGNANO FLAMINIO	7,8840	24.720.161	30.807.995,049
RIOFREDDO	6,4760	2.188.730	2.727.748,537
ROCCA CANTERANO	6,3110	971.055	1.210.196,715
ROCCA DI CAVE	6,1000	727.712	906.925,634
ROCCA DI PAPA	7,5890	49.026.867	61.100.713,536
ROCCAGIOVINE	6,3690	741.159	923.684,227
ROCCA PRIORA	7,5920	37.482.256	46.713.011,185
ROCCA SANTO STEFANO	7,9920	4.152.260	5.174.837,070
ROIATE	8,9620	3.513.539	4.378.818,250
ROMA	6,5730	6.472.346.140	8.066.290.823,898
ROVIANO	7,8420	4.732.027	5.897.383,289
SACROFANO	7,2770	16.451.766	20.503.342,413
SAMBUCI	8,3300	4.434.626	5.526.741,345
SAN CESAREO	8,2140	39.237.614	48.900.661,200
SAN GREGORIO DA SASSOLA	9,1670	5.407.918	6.739.725,966
SAN POLO DEI CAVALIERI	7,7110	8.485.516	10.575.244,025
SANTA MARINELLA	4,9880	31.016.845	38.655.363,418
SANT'ANGELO ROMANO	8,3170	9.760.745	12.164.523,671

DELLA

Cur

P₉ All

SANT'ORESTE	7,9070	14.093.356	17.564.125,536
SAN VITO ROMANO	8,8670	16.063.554	20.019.525,444
SARACINESCO	5,1600	154.421	192.450,260
SEGGI	8,3980	32.301.827	40.256.797,935
SUBIACO	5,7060	25.844.271	32.208.939,619
TIVOLI	7,3710	170.802.377	212.865.878,384
TOLFA	8,6100	20.031.818	24.965.053,819
TORRITA TIBERINA	7,8420	3.096.598	3.859.197,189
TREVIGNANO ROMANO	5,6920	10.713.777	13.352.258,862
VALLEPIETRA	4,0810	573.509	714.747,061
VALLINFREDA	5,9290	641.975	800.074,183
VALMONTONE	8,2800	58.372.425	72.747.802,105
VELLETRI	7,7170	187.761.291	234.001.264,135
VICOVARO	3,5050	16.477.559	20.535.487,455
VIVARO ROMANO	5,8190	298.224	465.659,995
ZAGAROLO	6,8670	40.003.408	49.855.047,288
ACQUAPENDENTE	7,0200	13.183.182	16.429.804,231
ARLENA DI CASTRO	9,0990	4.062.025	5.062.379,897
BAGNOREGIO	7,4460	10.878.806	13.557.929,554
BARBARANO ROMANO	7,1240	3.099.814	3.863.205,194
BASSANO IN TEVERINA	7,9150	3.212.835	4.004.059,875
BASSANO ROMANO	8,3010	14.610.884	18.209.106,403
BLERA	8,8860	11.972.922	14.921.493,501
BOLSENA	6,2240	9.760.934	12.189.684,616
BOMARZO	7,7130	5.423.200	6.758.771,464
CALCATA	7,0100	2.729.759	3.402.016,749
CANEPINA	8,3940	12.122.716	15.108.177,269
CANINO	7,9580	17.115.309	21.330.296,147
CAPODIMONTE	5,4320	3.686.757	4.594.694,646
CAPRANICA	7,7170	20.393.378	25.415.655,200
CAPRAROLA	7,1820	17.079.455	21.285.612,383
CARBOGNANO	8,1660	7.686.779	9.579.802,064
CASTEL SANT'ELIA	6,8940	7.027.059	8.757.612,820
CASTIGLIONE IN TEVERINA	7,3740	6.579.520	8.199.858,390

[Handwritten signature]



[Handwritten signature]

[Handwritten signature]


[Handwritten signature]

[Handwritten signature]

CELLENO	7,9380	4.169.806	5.196.704,124
CELLERE	7,9050	3.845.542	4.792.583,628
CIVITACASTELLANA	6,7910	48.089.970	59.933.086,912
CIVITELLA D'AGLIANO	6,2040	4.181.455	5.211.221,923
CORCHIANO	8,0650	13.609.381	16.960.963,259
FABRICA DI ROMA	7,4190	25.138.629	31.329.519,164
FALERIA	7,4630	5.893.001	7.344.270,356
FARNESE	8,2770	4.657.427	5.804.411,547
GALLESE	7,0300	8.481.519	10.570.262,684
GRADOLI	7,3890	3.159.304	3.937.345,796
GRAFFIGNANO	8,6410	8.318.705	10.367.352,480
GROTTE DI CASTRO	7,6580	9.361.181	11.666.559,045
ISCHIA DI CASTRO	8,3030	9.166.286	11.423.667,253
LATERA	7,9990	3.545.103	4.418.155,516
LUBRIANO	7,9390	2.964.138	3.694.116,265
MARTA	7,8750	11.208.760	13.969.141,325
MONTALTO DI CASTRO	2,8800	9.183.175	11.444.715,507
MONTEFIASCONE	7,5070	38.731.659	48.270.104,662
MONTE ROMANO	7,7640	6.405.961	7.983.557,015
MONTEROSI	8,1790	9.090.259	11.328.917,084
NEPI	8,0740	29.377.688	36.612.531,224
ONANO	8,2480	2.792.482	3.480.186,542
ORIOLO ROMANO	7,8260	9.948.143	12.398.072,177
ORTE	6,5310	18.726.805	23.338.655,267
PIANSANO	8,4520	10.267.688	12.796.311,524
PROCENO	6,9850	1.191.334	1.484.723,824
RONCIGLIONE	6,2500	22.704.897	28.296.431,984
SAN LORENZO NUOVO	7,8050	6.689.878	8.337.394,255
SORIANO NEL CIMINO	7,4680	27.542.836	34.325.810,222
SUTRI	7,0610	15.834.179	19.733.662,262
TARQUINIA	5,1310	32.502.530	40.506.928,063
TESSENNANO	9,0750	1.449.664	1.806.672,753
TUSCANIA	7,6030	27.152.144	33.838.902,503
VALENTANO	7,1290	10.621.741	13.237.557,156


 Cur
 11


VALLERANO	7,9960	8.523.995	10.623.199,249
VASANELLO	8,7060	17.750.433	22.121.832,135
VEJANO	7,8730	8.006.561	9.978.336,777
VETRALLA	7,2490	39.522.873	49.256.170,934
VIGNANELLO	8,1530	16.830.017	20.974.745,287
VILLA SAN GIOVANNI IN TUSCIA	8,8050	3.935.496	4.904.690,600
VITERBO	4,4940	113.293.658	141.194.487,156
VITORCHIANO	8,1930	11.481.646	14.309.230,960
TOTALE			19.116.777.719,800



Cur