

GIUNTA REGIONALE DEL LAZIO

oooooooooooooooooooooooooooo

ESTRATTO DAL PROCESSO VERBALE DELLA SEDUTA DEL 28 APR. 2001

=====

28 APR. 2001

ADDI' NELLA SEDE DELLA REGIONE LAZIO, IN VIA CRISTOFORO COLOMBO, 212 - ROMA, SI E' RIUNITA LA GIUNTA REGIONALE, COSI' COSTITUITA:

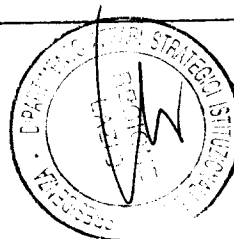
STORACE	Francesco	Presidente	GARGANO	Giulio	Assessore
SIMEONI	Giorgio	Vice Presidente	IANNARILLI	Antonello	"
ARACRI	Francesco	Assessore	ROBILOTTA	Donato	"
AUGELLO	Andrea	"	SAPONARO	Francesco	"
CIARAMELLETTI	Luigi	"	SARACENI	Vincenzo Maria	"
DIONISI	Armando	"	VERZASCHI	Marco	"
FORMISANO	Anna Teresa	"			

ASSISTE IL SEGRETARIO Dott. Saverio Guccione.
.....OMISSIS

ASSENTI: T. P.

DELIBERAZIONE N° 599

OGGETTO: Decreto del Presidente della Repubblica
8 giugno 1982 n. 470. Individuazione delle zone idonee alla balneazione per la stagione 2001.



Oggetto: Decreto del Presidente della Repubblica 8 giugno 1982 n. 470.
Individuazione delle zone idonee alla balneazione per la stagione 2001.

LA GIUNTA REGIONALE

SU proposta dell'Assessore all'ambiente;

VISTA la Legge 15 maggio 1997 n. 127;

VISTO il decreto del Presidente della Repubblica 8 giugno 1982, concernente l'aggiornamento delle norme tecniche relative alla qualità delle acque di balneazione;

VISTI in particolare gli articoli 4 e 6 del Decreto del Presidente della Repubblica summenzionato, in forza dei quali la Regione individua le zone idonee alla balneazione e provvede a redigere la mappa dei punti in cui saranno effettuati campionamenti per la determinazione dei requisiti chimici, fisici e microbiologici delle acque di balneazione;


VISTA la circolare del Ministero della Sanità n. 27 del 25 luglio 1988 con la quale, tra l'altro, si precisa che, relativamente ai punti di campionamento per i quali non sia stato prelevato ed analizzato un numero di campioni dell'ordine di quello previsto per legge (almeno 10 su 12) e quando non sussistono validi motivi giustificativi di tale scostamento, la Regione non può deliberare in merito alla idoneità o meno alla balneazione dei relativi specchi d'acqua;

RITENUTO opportuno confermare, come negli anni trascorsi, l'interdizione alla balneazione dei tratti di costa compresi tra 250 m. a destra e 250 m. a sinistra delle foci dei corsi d'acqua superficiali a causa dell'elevato inquinamento dei medesimi, ad eccezione dei casi nei quali le analisi davanti alle foci abbiano avuto esito favorevole;

PRESO ATTO delle risultanze delle analisi dei campioni delle acque di balneazione - marine e lacustri - effettuate nel corso della campagna di rilevazione condotta nella stagione 2000 dall'Agenzia regionale per la protezione ambientale del Lazio (Arpa Lazio) e delle analisi relative al monitoraggio algale di 1°, 2° e 3° livello disposto con D. G. R. n. 2624 del 27 dicembre 2000;

CONSIDERATO che per il corrente anno la Regione Lazio intende ancora avvalersi della deroga per il parametro ossigeno, adottando con un provvedimento apposito un programma di monitoraggio algale di 1°, 2° e 3° livello affidato per la realizzazione ad Arpa Lazio per la rilevazione di alghe aventi possibili implicazioni igienico - sanitarie;

CONSIDERATO che le attività di campionamento dovranno avere inizio il 1° aprile 2001 rispettando le disposizioni di cui all'art.18 della Legge 29 dicembre 2000, n.422 e che, pertanto, è necessario che il presente atto dispieghi immediata efficacia, a pena di inficiare la validità della campagna di controllo relativa alla stagione 2001;



RILEVATO che al fine di delimitare i tratti di costa balneabili compresi tra due punti di prelievo consecutivi, i cui esiti analitici siano conformi per il 1° punto e non conformi per il 2° punto, appare opportuno uniformarsi al criterio del Ministero della Sanità nel rapporto annuale, dividendo la zona interessata a metà;

DELIBERA

1) di dichiarare idonee alla balneazione, ai sensi dell'art. 6 del Decreto del Presidente della Repubblica n. 470/82, le zone comprese nel seguente elenco:

Provincia di Viterbo

Acque marine

Comune di Montalto di Castro:

dal confine con la regione Toscana	WMM 1° 00' 09"	N 42° 22' 36"
al confine sx con la tenuta Marchese Guglielmi	WMM 0° 56' 31"	N 42° 21' 22"
da 250 m dx fosso Fiora	WMM 0° 52' 30"	N 42° 19' 33"
al confine con il comune di Tarquinia	WMM 0° 49' 08"	N 42° 17' 47"

Comune di Tarquinia:

dal confine con il comune di Montalto di Castro	WMM 0° 49' 08"	N 42° 17' 47"
al confine sx poligono militare	WMM 0° 47' 52"	N 42° 16' 35"
dal confine dx poligono militare	WMM 0° 46' 47"	N 42° 15' 17"
a 560 m sx fiume Marta	WMM 0° 45' 38"	N 42° 14' 20"
da 600 m dx fiume Marta	WMM 0° 45' 10"	N 42° 13' 47"
al confine con il comune di Civitavecchia	WMM 0° 43' 06"	N 42° 09' 25"

Provincia di Viterbo

Acque lacustri

Lago di Bolsena

Comune di Bolsena:

dal confine con il comune di S. Lorenzo Nuovo	WMM 0° 31' 43"	N 42° 39' 02"
al confine con il comune di Montefiascone	WMM 0° 27' 25"	N 42° 35' 07"



AS

Comune di Montefiascone:

dal confine con il comune di Bolsena WMM 0° 27' 25" N 42° 35' 07"
al confine con il comune di Marta WMM 0° 30' 03" N 42° 32' 03"

Comune di Marta:

dal confine con il comune di Montefiascone WMM 0° 30' 03" N 42° 32' 03"
al confine con il comune di Capodimonte WMM 0° 32' 26" N 42° 32' 33"

Comune di Capodimonte:

dal confine con il comune di Marta WMM 0° 32' 26" N 42° 32' 33"
al confine con il comune di Gradoli WMM 0° 35' 15" N 42° 35' 43"

Comune di Gradoli:

dal confine con il comune di Capodimonte WMM 0° 35' 15" N 42° 35' 43"
al confine comune di Grotte di Castro WMM 0° 33' 22" N 42° 38' 38"

Comune di Grotte di Castro:

dal confine con il comune di Gradoli WMM 0° 33' 22" N 42° 38' 38"
al confine con il comune di S. Lorenzo Nuovo WMM 0° 32' 54" N 42° 38' 43"


Comune di S. Lorenzo Nuovo:

dal confine con il comune di Grotte di Castro WMM 0° 32' 54" N 42° 38' 43"
al confine con il comune di Bolsena WMM 0° 31' 43" N 42° 39' 02"

Lago di Vico

Comune di Caprarola:
l'intero tratto di costa.

Comune di Ronciglione:
l'intero tratto di costa.



Provincia di Roma

Acque marine

Comune di Civitavecchia:

dal confine con la provincia di Viterbo	WMM 0° 43' 08"	N 42° 09' 25"
a 1400 m sx Torre Valdalica	WMM 0° 42' 08"	N 42° 08' 00"
da bagni Pirgo	WMM 0° 39' 10"	N 42° 05' 09"
a 250 m sx fosso Infernaccio	WMM 0° 38' 49"	N 42° 04' 49"
da 250 m dx fosso Scarpatosta	WMM 0° 38' 39"	N 42° 04' 32"
al molo nord del porto di Traiano	WMM 0° 38' 26"	N 42° 04' 01"
dal molo sud del porto di Traiano	WMM 0° 38' 10"	N 42° 03' 32"
al confine con il comune di Santa Marinella	WMM 0° 37' 58"	N 42° 03' 24"

Comune di Santa Marinella:

dal confine con il comune di Civitavecchia	WMM 0° 37' 58"	N 42° 03' 24"
a 250 m sx fosso delle Guardiole	WMM 0° 37' 20"	N 42° 02' 19"
da 250 m dx fosso delle Guardiole	WMM 0° 37' 10"	N 42° 02' 05"
al molo esterno del porto di S. Marinella	WMM 0° 34' 51"	N 42° 01' 59"
da 250 m dx fosso S. Maria Morgana	WMM 0° 34' 34"	N 42° 02' 11"
a 250 m sx fosso Castelsecco	WMM 0° 34' 23"	N 42° 02' 14"
da 250 m dx fosso Castelsecco	WMM 0° 34' 04"	N 42° 02' 13"
a 250 m sx fosso del Quartaccio	WMM 0° 32' 06"	N 42° 02' 16"
da 250 m dx fosso del Quartaccio	WMM 0° 31' 53"	N 42° 02' 07"
al confine sx poligono militare	WMM 0° 29' 01"	N 42° 00' 31"

Comune di Cerveteri:

da 250 m dx fosso Turbino	WMM 0° 25' 56"	N 41° 59' 05"
a 250 m sx fosso Zambra	WMM 0° 25' 14"	N 41° 58' 32"
da 250 m dx fosso Zambra	WMM 0° 25' 01"	N 41° 58' 18"
al confine con il comune di Ladispoli	WMM 0° 23' 52"	N 41° 57' 13"



Comune di Ladispoli:

dal confine con il comune di Cerveteri	WMM 0° 23' 52" N 41° 57' 13"
a 250 m sx foce fosso Vaccina	WMM 0° 23' 04" N 41° 56' 59"
da 250 m dx foce fosso Sanguinara	WMM 0° 22' 08" N 41° 56' 32"
al confine con il comune di Fiumicino	WMM 0° 19' 48" N 41° 55' 37"

Comune di Fiumicino:

dal confine con il comune di Ladispoli	WMM 0° 19' 48" N 41° 55' 37"
a 250 m sx foce fosso Cupino	WMM 0° 19' 35" N 41° 55' 28"
da 250 m dx foce fosso Cupino	WMM 0° 19' 18" N 41° 55' 19"
a 250 m sx foce fosso delle Cadute	WMM 0° 18' 32" N 41° 54' 47"
da 250 m dx foce fosso delle Cadute	WMM 0° 18' 17" N 41° 54' 35"
a 250 m sx foce fosso Tre Denari	WMM 0° 17' 27" N 41° 53' 40"
da 250 m dx foce fosso Tre Denari	WMM 0° 17' 06" N 41° 53' 20"
a 250 m sx fiume Arrone	WMM 0° 16' 29" N 41° 52' 27"
da 1050 m dx fiume Arrone	WMM 0° 16' 00" N 41° 51' 48"
a 900 m sx Radar	WMM 0° 14' 18" N 41° 48' 24"
da 900 m dx fiumara Piccola	WMM 0° 13' 42" N 41° 45' 47"
a 1250 m dx fiumara Piccola	WMM 0° 13' 39" N 41° 45' 32"

Comune di Roma:

dallo stabilimento Masone	WMM 0° 12' 21" N 41° 44' 12"
a 250 m dx foce Canale dello Stagno	WMM 0° 08' 44" N 41° 42' 59"
da 1450 m dx foce Canale dello Stagno	WMM 0° 08' 01" N 41° 42' 43"
al confine sx spiaggia presidenziale	WMM 0° 06' 09" N 41° 41' 51"
dal confine dx spiaggia presidenziale	WMM 0° 04' 53" N 41° 41' 10"
al confine con il comune di Pomezia	WMM 0° 02' 09" N 41° 39' 19"

Comune di Pomezia:

dal confine con il comune di Roma	WMM 0° 02' 09" N 41° 39' 19"
a 250 m sx fosso di Pratica	WMM 0° 01' 12" N 41° 38' 39"



da 250 m dx fosso Pratica	WMM 0° 00' 58"	N 41° 38' 24"
a 250 m sx fosso della Crocetta	EMM 0° 00' 10"	N 41° 37' 30"
da 250 m dx fosso della Crocetta	EMM 0° 00' 24"	N 41° 37' 19"
a 250 m sx foce fosso Orfeo	EMM 0° 00' 49"	N 41° 36' 56"
da 250 m dx foce fosso Orfeo	EMM 0° 01' 03"	N 41° 36' 42"
a 1250 m sx foce Rio Torto	EMM 0° 01' 34"	N 41° 36' 16"

Comune di Ardea:


da 1050 m dx fosso Rio Torto	EMM 0° 02' 36"	N 41° 35' 16"
a 550 m sx foce Rio Grande	EMM 0° 03' 00"	N 41° 34' 52"
da 250 m dx foce fosso Moletta	EMM 0° 03' 37"	N 41° 34' 19"
a 250 m sx foce canale Biffi	EMM 0° 04' 18"	N 41° 33' 42"
da 750 m dx foce canale Biffi	EMM 0° 04' 47"	N 41° 33' 15"
a 250 m sx foce fosso del Diavolo	EMM 0° 04' 59"	N 41° 33' 02"
da 250 m dx foce fosso del Diavolo	EMM 0° 05' 12"	N 41° 32' 48"
a 250 m sx foce fosso della Caffarella	EMM 0° 05' 47"	N 41° 32' 15"

Comune di Anzio:

dal confine con il comune di Ardea	EMM 0° 06' 02"	N 41° 32' 01"
a 250 m sx fosso Cavallo Morto	EMM 0° 06' 50"	N 41° 31' 03"
da 250 m dx fosso Cavallo Morto	EMM 0° 07' 03"	N 41° 30' 49"
alla diga foranea del porto di Anzio	EMM 0° 10' 57"	N 41° 26' 34"
da 50 m dx molo di Anzio	EMM 0° 10' 51"	N 41° 26' 54"
al confine con il comune di Nettuno	EMM 0° 11' 09"	N 41° 27' 07"

Comune di Nettuno:

dal confine con il comune di Anzio	EMM 0° 11' 09"	N 41° 27' 07"
al molo esterno del porto di Nettuno	EMM 0° 12' 20"	N 41° 27' 20"
da 350 m dx fosso Loricina	EMM 0° 13' 06"	N 41° 27' 20"
al confine sx poligono militare	EMM 0° 13' 25"	N 41° 27' 16"



Provincia di Roma

Acque lacustri

Lago di Martignano

Comune di **Anguillara Sabazia**:

l'intero tratto di costa.

Lago di Nemi


Comune di **Nemi**:

l'intero tratto di costa.

Lago di Bracciano

Comune di **Bracciano**:

dal confine con il comune di Anguillara a 250 m sx foce fosso La Lobbra	WMM 0° 14' 07" N 42° 05' 05" WMM 0° 14' 11" N 42° 05' 13"
da 300 m dx foce fosso La Lobbra a 250 m sx foce fosso del Diavolo	WMM 0° 14' 31" N 42° 05' 21" WMM 0° 14' 59" N 42° 05' 34"
da 250 m dx foce fosso del Diavolo a 250 m sx foce fosso dei Quadri	WMM 0° 15' 13" N 42° 05' 44" WMM 0° 15' 48" N 42° 06' 13"
da 250 m dx foce fosso dei Quadri a 250 m sx foce fosso Mola di Bracciano	WMM 0° 15' 56" N 42° 06' 23" WMM 0° 16' 38" N 42° 06' 39"
da 250 m dx foce fosso della Mola a 250 m sx foce fosso Grotta Renara	WMM 0° 16' 21" N 42° 06' 59" WMM 0° 16' 28" N 42° 07' 12"
da 250 m dx foce fosso Grotta Renara a 250 m sx foce fosso della Fiora	WMM 0° 16' 28" N 42° 07' 25" WMM 0° 16' 26" N 42° 07' 51"
da 250 m dx foce fosso della Fiora a 250 m sx foce fosso Vicarello	WMM 0° 16' 18" N 42° 08' 02" WMM 0° 14' 30" N 42° 09' 16"
da 250 m dx foce fosso Vicarello al confine con il comune di Trevignano	WMM 0° 14' 13" N 42° 09' 23" WMM 0° 13' 58" N 42° 09' 26"



7

L'ASSESSORE

IL PRESIDENTE

IL SEGRETARIO DELLA GIUNTA

Comune di Trevignano:

dal confine con il comune di Bracciano
al confine con il comune di Roma

WMM 0° 13' 58" N 42° 09' 26"

WMM 0° 10' 04" N 42° 07' 59"

Comune di Roma:

da 250 m dx foce fosso Conca
a 250 m sx foce fosso Casacci

WMM 0° 10' 00" N 42° 07' 51"

WMM 0° 10' 12" N 42° 07' 49"

da 250 m dx foce fosso Casacci
al confine con il comune di Anguillara

WMM 0° 10' 15" N 42° 06' 59"

WMM 0° 10' 30" N 42° 06' 20"

Comune di Anguillara Sabazia:

dal confine con il comune di Roma
a 250 m sx foce fosso Robiano

WMM 0° 10' 30" N 42° 06' 20"

WMM 0° 11' 08" N 42° 05' 40"

da 50 m dx foce fosso Robiano
al confine con il comune di Bracciano

WMM 0° 11' 18" N 42° 04' 34"

WMM 0° 14' 07" N 42° 05' 05"

Lago di Albano

Comune di Castel Gandolfo:
l'intero tratto di costa.

Provincia di Latina**Acque marine****Comune di Latina:**

da 400 m dx canale Acque Alte
a 250 m sx foce Rio Martino

EMM 0° 21' 56" N 41° 24' 51"


EMM 0° 27' 41" N 41° 23' 03"

Comune di Sabaudia:

da 250 m dx foce Rio Martino
al confine con il comune di S. Felice Circeo

EMM 0° 27' 59" N 41° 22' 54"

EMM 0° 35' 00" N 41° 14' 47"



Comune di S. Felice Circeo:

dal confine con il comune di Sabaudia	EMM 0° 35' 00"	N 41° 14' 47"
alla diga foranea del porto di S. Felice Circeo	EMM 0° 38' 09"	N 41° 13' 24"
dal centro della spiaggia maga Circe	EMM 0° 38' 16"	N 41° 13' 27"
al confine con il comune di Terracina	EMM 0° 41' 00"	N 41° 15' 27"

Comune di Terracina:

dal confine con il comune di S. Felice Circeo	EMM 0° 41' 00"	N 41° 15' 27"
a 125 m sx fiume Portatore	EMM 0° 44' 51"	N 41° 16' 50"
da 250 m dx fiume Portatore	EMM 0° 45' 05"	N 41° 16' 56"
alla diga foranea del porto di Terracina	EMM 0° 48' 12"	N 41° 16' 55"
da 1300 m sx fosso Canneto	EMM 0° 48' 49"	N 41° 17' 39"
al confine con il comune di Fondi	EMM 0° 49' 46"	N 41° 17' 47"

Comune di Fondi:


dal confine con il comune di Terracina	EMM 0° 49' 46"	N 41° 17' 47"
a 125 m sx fosso S. Anastasia	EMM 0° 53' 19"	N 41° 17' 21"
da 125 m dx fosso S. Anastasia	EMM 0° 53' 30"	N 41° 17' 19"
al confine con il comune di Sperlonga	EMM 0° 56' 56"	N 41° 16' 16"

Comune di Sperlonga:

dal confine con il comune di Fondi	EMM 0° 56' 56"	N 41° 16' 16"
alla diga foranea del porto di Sperlonga	EMM 0° 58' 55"	N 41° 15' 13"
dal molo sottoflutto del porto di Sperlonga	EMM 0° 58' 58"	N 41° 15' 16"
al confine con il comune di Itri	EMM 1° 01' 25"	N 41° 14' 21"

Comune di Itri:

dal confine con il comune di Sperlonga	EMM 1° 01' 25"	N 41° 14' 21"
al confine con il comune di Gaeta	EMM 1° 01' 52"	N 41° 14' 15"



Comune di Gaeta:

dal confine con il comune di Itri
a Punta Stendardo

EMM 1° 01' 52" N 41° 14' 15"
EMM 1° 08' 12" N 41° 12' 36"

Comune di Formia:

da 150 m dx torrente Pontone
alla diga foranea del porto di Formia

EMM 1° 07' 48" N 41° 14' 43"
EMM 1° 08' 52" N 41° 15' 02"

da 200 m dx Villa Giovanni
a 300 m sx Rio S. Croce

EMM 1° 10' 02" N 41° 15' 35"
EMM 1° 12' 37" N 41° 15' 12"

Comune di Minturno:

da 950 m sx Porto Romano
alla diga foranea porticciolo Capo d'Acqua

EMM 1° 13' 10" N 41° 14' 49"
EMM 1° 14' 51" N 41° 15' 04"

dal molo sottoflutto porticciolo Capo d'Acqua
a 700 m sx fiume Garigliano

EMM 1° 14' 59" N 41° 15' 11"
EMM 1° 18' 09" N 41° 13' 34"

Isole Ponziane**Isola di Ventotene**

Comune di Ventotene:
l'intero tratto di costa.

Isola di S. Stefano

Comune di Ventotene:
l'intero tratto di costa.

Isola di Ponza

Comune di Ponza:
l'intero tratto di costa.

Isola di Zannone

Comune di Ponza:
l'intero tratto di costa.

Isola di Palmarola

Comune di **Ponza**:
l'intero tratto di costa.

Provincia di Latina

Acque lacustri

Lago di S. Puoto

Comune di **Sperlonga**:
l'intero tratto di costa.

- 2) di ridurre di un fattore due, come previsto dall'allegato 1 del Decreto del Presidente della Repubblica 8 giugno 1982 n. 470, la frequenza di campionamento dei seguenti punti, in quanto gli ultimi due periodi di campionamento hanno dato risultati favorevoli per tutti i parametri e non è intervenuto alcun fattore di deterioramento;

LATINA :


ACQUE MARINE: (Sabaudia: 150, 151, 350, 351, 352, 153, 154, 155, 353, 156, 157, 158, 159, 160) (S. Felice Circeo: 292, 161, 396, 162, 164, 167, 170, 171, 173, 174, 176, 177, 354) (Sperlonga: 204, 205, 206, 207, 208, 209, 366) (Itri: 290) (Gaeta: 210, 367, 212, 213, 368, 214, 215, 369, 218, 219) (Terracina: 397, 398, 187, 190, 191, 193) (Fondi: 196, 362, 201, 364, 202, 203) (Latina: 141, 142, 144, 347, 413, 145) (Ventotene: 250, 251, 252, 340, 341, 342, 343, 344) (Ponza: 245, 246, 247, 327, 328, 329, 330, 331, 332, 333, 334, 335, 400, 399, 339, 401, 402, 403, 404, 405) (~~Palmarola: 337, 338~~ ~~Zanzone: 336~~). *Asio*

ROMA : (Roma: 086, 087, 089, 090, 092, 316).

- 3) di confermare per la stagione di campionamento 2001 i seguenti punti di prelievo:

PROVINCIA DI VITERBO

ACQUE MARINE: 382, 383, 282, 1, 384, 385, 6, 7, 390, 8, 391, 9, 386, 10, 13, 14, 285, 259, 15, 387, 260, 20, 21, 22, 23, 255, 392, 393, 256, 388, 257, 24.



ACQUE LACUSTRI:

- Lago di Bolsena: 1, 16, 21, 22, 23, 51, 52, 79, 80, 81, 82, 83, 84, 85, 86, 9, 10, 29, 71, 72, 73, 91, 92, 17, 18, 19, 20, 74, 75, 76, 7, 77, 78, 12, 28, 13, 15, 24, 25, 26, 27, 87, 88, 89, 90, 6, 53, 61, 93.
- Lago di Vico: 1, 5, 2, 3, 4, 6.

PROVINCIA DI ROMA

- ACQUE MARINE: 407, 27, 28, 29, 30, 31, 32, 261, 35, 36, 37, 38, 39, 40, 301, 312, 302, 42, 389, 43, 303, 44, 323, 306, 287, 307, 48, 49, 50, 313, 262, 52, 308, 55, 56, 57, 58, 309, 310, 311, 60, 61, 62, 324, 63, 64, 66, 67, 264, 69, 71, 72, 81, 82, 83, 315, 86, 87, 89, 90, 316, 92, 267, 95, 96, 408, 99, 317, 102, 103, 105, 299, 108, 318, 268, 269, 319, 113, 114, 115, 270, 325, 119, 120, 274, 409, 326, 320, 125, 126, 127, 128, 130, 131, 132, 289, 135, 410, 411, 412, 414, 415, 416, 417, 418 (ex p.323 formaci Paiella -ANZIO).

ACQUE LACUSTRI:

- Lago di Bracciano: 4, 5, 6, 16, 33, 48, 50, 51, 18, 34, 35, 36, 37, 38, 39, 40, 41, 42, 43, 44, 45, 46, 47, 30, 31, 32, 12, 14, 15, 19, ~~52, 53, 54, 55, 56.~~ *Acquedotti*
- Lago di Martignano: 21.
- Lago di Nemi: 1, 2.
- Lago di Albano: 1, 2, 3, 4, 5.


PROVINCIA DI LATINA

- ACQUE MARINE: 346, 278, 141, 142, 144, 145, 147, 297, 347, 348, 349, 298, 150, 151, 350, 351, 352, 153, 154, 155, 353, ~~456, 457~~, 158, 159, 160, 292, 161, 396, 162, 354, 163, 164, 167, 170, 171, 173, 355, 174, 176, 177, 179, 356, 180, 397, 398, 279, 357, 296, 187, 190, 191, 358, 192, 359, 193, 360, 194, 361, 195, 196, 362, 294, 363, 295, 201, 364, 202, 203, 365, 204, 205, 366, 206, 207, 208, 209, 290, 210, 367, 212, 213, 368, 214, 215, 369, 218, 219, 370, 222, 371, 223, 372, 226, 374, 373, 281, 230, 375, 376, 291, 232, 377, 233, 406, 235, 378, 236, 238, 379, 240, 380, 242, 243, 381, 412. *Acquedotti*

- ISOLA DI PONZA: 245, 329, 330, 246, 331, 332, 333, 334, 335, 247, 327, 328, 399, 400, 401.

- ISOLA DI ZANNONE: 336, 404, 405.

- ISOLA DI PALMAROLA: 337, 338, 339, 402, 403.



ISOLA DI VENTOTENE: 340, 341, 251, 252, 342, 250.

ISOLA DI S. STEFANO: 343, 344.

ACQUE LACUSTRI:

Lago di S. Puoto: 001.

PROVINCIA DI RIETI


- buu*
- 4) di rinviare ad un successivo separato provvedimento ogni determinazione riguardante il monitoraggio per la balneabilità dei laghi Ventina, Scandarello, Salto e Turano.

buu

Il presente provvedimento, non soggetto a controllo ai sensi della Legge 15 maggio 1997 n.127, sarà pubblicato sul Bollettino Ufficiale della Regione Lazio.

IL PRESIDENTE: F.to Francesco STORACE

IL SEGRETARIO: F.to Dott. Saverio GUCCIONE



30 APR. 2001