

GIUNTA REGIONALE DEL LAZIO

oooooooooooooooooooooooooooo

ESTRATTO DAL PROCESSO VERBALE DELLA SEDUTA DEL 6 MAR. 2001

=====

ADDI' 6 MAR. 2001 NELLA SEDE DELLA REGIONE LAZIO, IN VIA CRISTOFORO COLOMBO, 212 - ROMA, SI E' RIUNITA LA GIUNTA REGIONALE, COSI' COSTITUITA:

STORACE	Francesco	Presidente	GARGANO	Giulio	Assessore
SIMEONI	Giorgio	Vice Presidente	IANNARILLI	Antonello	"
ARACRI	Francesco	Assessore	ROBILOTTA	Donato	"
AUGELLO	Andrea	"	SAPONARO	Francesco	"
CIARAMELLETTI	Luigi	"	SARACENI	Vincenzo Maria	"
DIONISI	Armando	"	VERZASCHI	Marco	"
FORMISANO	Anna Teresa	"			

ASSISTE IL SEGRETARIO Dott. Saverio Guccione.
.....OMISSIS

ASSENTI: SARACENI

DELIBERAZIONE N° 334

OGGETTO: Approvazione del Regolamento del Parco Regionale urbano Monte Orlando ai sensi della legge regionale 6 ottobre 1997, n.29



OGGETTO: APPROVAZIONE DEL REGOLAMENTO DEL PARCO REGIONALE URBANO MONTE ORLANDO AI SENSI DELLA LEGGE REGIONALE 6 OTTOBRE 1997, N.29.

LA GIUNTA REGIONALE

SU PROPOSTA dell'Assessore al ~~_____~~ Ambiente;

VISTA la legge regionale 6 ottobre 1997, n.29 "Norme in materia di aree naturali protette regionali", ed in particolare l'articolo 39, comma 9, come sostituito dall'art.43, comma 8, della legge regionale 18 maggio 1998, n.14, e l'articolo 27, comma 6;

all'unanimità

DELIBERA

DI SOTTOPORRE al Consiglio regionale la seguente proposta di deliberazione consiliare concernente:

OGGETTO: APPROVAZIONE DEL REGOLAMENTO DEL PARCO REGIONALE URBANO MONTE ORLANDO AI SENSI DELLA LEGGE REGIONALE 6 OTTOBRE 1997, N.29.

IL CONSIGLIO REGIONALE

SU PROPOSTA della Giunta regionale;

VISTA la legge regionale 26 novembre 1977, n.46 ed in particolare l'articolo 9;

VISTA la legge regionale del 22 ottobre 1986, n.47 che istituisce il Parco Regionale Urbano Monte Orlando e in particolare l'articolo 8 che stabilisce modalità e procedure per la redazione del Regolamento dell'area naturale protetta in oggetto;

CONSIDERATO che il Comune di Gaeta, Ente Gestore del Parco Regionale Urbano Monte Orlando, ha adottato il Regolamento di attuazione, secondo quanto stabilito nelle leggi di riferimento, con deliberazioni di Consiglio comunale n. 648 del 10 ottobre 1990 e n. 88 del 31 ottobre 1991, esecutive, e lo trasmesso per l'approvazione;

VISTA la legge regionale 6 ottobre 1997, n. 29 che costituisce la nuova disciplina di riferimento in materia di aree naturali protette regionali;

VISTO in particolare l'art.39, comma 9, della suddetta legge come sostituito dall'art.43, comma 8 della legge regionale 18 maggio 1998, n.14, che stabilisce per le aree naturali protette istituite ai sensi della legge regionale 28 novembre 1977, n. 46, che i Regolamenti già adottati dagli organismi di gestione secondo quanto previsto dalle leggi istitutive sono approvati dalla Regione con le modalità indicate nell' articolo 27, comma 6;

VISTO l'art.27 della L.R. 29/97, comma 6, che stabilisce che il Regolamento viene approvato "con deliberazione del Consiglio Regionale su proposta della Giunta Regionale, previo parere della sezione aree naturali protette, apportando, ove necessario, modifiche ed integrazioni" ;

IL PRESIDENTE DELLA GIUNTA REGIONALE

VISTO inoltre l'art. 4, comma 9 della L.R. 29/97, che stabilisce che fino all'insediamento della Sezione aree naturali protette, i pareri di competenza sono espressi dal Comitato Tecnico Scientifico per l'Ambiente, Sezione specializzata per il settore Conservazione e Valorizzazione del patrimonio naturale;

CONSIDERATO che dall'istruttoria effettuata dall'Ufficio regionale competente, è risultato che il Regolamento di Attuazione sia meritevole di approvazione in quanto rispondente ai disposti della L.R. istitutiva e della L.R. 46/77 e risulta idoneo per il raggiungimento degli obiettivi di tutela, conservazione, valorizzazione e razionale utilizzazione dell'area protetta;

CONSIDERATO che dalla istruttoria suddetta è risultato peraltro che è necessario apportare modeste rettifiche, integrazioni e modifiche al suddetto Regolamento al fine di adeguarlo a nuove disposizioni legislative di settore intervenute successivamente alla approvazione da parte dell'ente Gestore; e che il Regolamento suddetto è da integrare con le disposizioni della L.R. 29/97 immediatamente recepibili;

CONSIDERATO che il CTSA, Sezione Conservazione e Valorizzazione del Patrimonio Naturale nella seduta del 07.10.1998, ha valutato il Regolamento, sulla base della relazione istruttoria dell'Ufficio regionale ed ha espresso parere favorevole all'approvazione con ulteriori integrazioni;

RITENUTO pertanto, per consentire una adeguata tutela del territorio, di poter approvare il Regolamento de Parco Regionale Urbano Monte Orlando redatto dall'Ente Gestore, con le modifiche e integrazioni sopra richiamate, tenendo conto che il completo adeguamento alle disposizioni della L.R. 29/97 verrà effettuato dall'Ente gestore in sede di redazione del Regolamento di cui all'articolo 27 della stessa legge regionale;

VISTA la legge n.127/97;

DELIBERA

1. è approvato, ai sensi dell'articolo 27, comma 6 della l.r. 29/97, il Regolamento del Parco Regionale Urbano Monte Orlando di cui all'Allegato A, parte integrante della presente deliberazione;
2. ai sensi dell'articolo 27 comma 8, il presente Regolamento produce i suoi effetti tre mesi dopo la sua pubblicazione sul Bollettino Ufficiale della Regione. Entro tale termine il Comune è tenuto ad adeguare alle previsioni del presente regolamento il proprio regolamento. Decorso inutilmente il predetto termine, il Comune è comunque tenuto ad applicare le disposizioni del presente regolamento, che prevalgono su quelle dei regolamenti comunali.
3. Il presente atto non è soggetto a controllo ai sensi della legge 127/97.
4. La presente deliberazione verrà pubblicata sul Bollettino Ufficiale della Regione Lazio.

IL PRESIDENTE DELLA GIUNTA REGIONALE

ALLEGATO A

ALLEGATO ALLA DELIB. N. 334


DEL - 6 MARZO 2001


PARCO REGIONALE URBANO MONTE ORLANDO

REGOLAMENTO D'ATTUAZIONE

adottato dall'Ente gestore, Comune di Gaeta, con deliberazioni consiliari n.648 del 10 ottobre 1990 e n. 88 del 31 ottobre 1991

TESTO COORDINATO


PRESIDENTE DELLA GIUNTA REGIONALE



ART. 1 FAUNA

In tutta l'area del Parco e nell'area di rispetto è vietata l'uccisione e la cattura di qualsiasi specie animale, anche di invertebrati, nonché la manomissione di nidi e tane; è vietato, inoltre, l'uso di trappole, tagliole, lacci, strumenti per la pesca e bocconi avvelenati.

Solo per scopi scientifici ed in conformità con le disposizioni vigenti, può essere autorizzato il prelievo di materiale riguardante la fauna; detta autorizzazione viene rilasciata dall'Ente Gestore su richiesta di un competente Istituto Universitario o del Responsabile del Museo-Laboratorio naturalistico.

Le attività di gestione della fauna terrestre ed acquatica, comprese le introduzioni, le reintroduzioni, i ripopolamenti, le azioni eventualmente necessarie a ricomporre equilibri biologici, dovranno avvenire per iniziativa e sotto la diretta responsabilità e sorveglianza dell'Ente Gestore.

Tali interventi potranno essere effettuati solo sulla base di progetti e piani di intervento particolareggiati che ne illustrino

le motivazioni, le metodologie, l'efficacia, i costi e dovranno essere preventivamente approvati dall'Istituto Nazionale per la Fauna Selvatica (I.N.F.S.).

I prelievi e gli abbattimenti selettivi sono attuati dal personale dipendente dall'Ente Gestore o da persone da esso autorizzate, in conformità con quanto stabilito dall'art.27 comma 3, della L.R. n.29 del 6 ottobre 1997 e sentito il parere del Comitato Tecnico Scientifico di cui all'art.4 della stessa legge 29/97.

E' altresì vietato introdurre nel territorio del parco qualsiasi arma da fuoco e da getto, anche smontata, o qualsiasi oggetto atto ad offendere; fanno eccezione le armi del personale preposto alla sorveglianza e quelle dei militari in servizio effettivo per quanto riguarda le sole armi classificate da guerra.

E' vietata l'introduzione di animali di qualsiasi specie senza regolare autorizzazione. Fanno eccezione i cani e gli animali domestici e da cortile di proprietà dei residenti, limitatamente alle specie d'allevamento tradizionali e solo entro i limiti delle proprietà private e nel rispetto della normativa vigente.

E' vietato il pascolo. Eventuali animali sorpresi a pascolare nell'area-parco saranno sequestrati. Ai proprietari che ne faranno richiesta saranno applicate le sanzioni di cui all'art. 15. Nel caso nessun proprietario si presenti entro tre giorni l'animale verrà donato ad un ente di beneficenza locale.

Il contenimento del fenomeno del randagismo verrà attuato secondo la legge regionale 21 ottobre 1997, n.34.

Ai trasgressori verranno applicate le sanzioni di cui all'art. 15.

ART.2 "RACCOLTA DI SPECIE ALLO STATO SELVATICO"

E' vietata l'asportazione di qualsiasi organismo vegetale e micologico o parti di esso, se non per scopi scientifici o didattici o comunque ritenuti validi per una corretta gestione del territorio. Per scopi scientifici il prelievo può essere effettuato solo su

PRESIDENTE DELLA GIUNTA REGIONALE

richiesta del Museo - Laboratorio Naturalistico o di un Istituto Universitario competente previa autorizzazione dell'Ente Gestore del Parco.

Per scopi didattici il prelievo può essere effettuato solo nel corso di visite guidate ed in presenza del Personale addetto alla sorveglianza, esclusivamente a carico di specie non erbacee e limitatamente agli organi epigei. I campioni non potranno superare il numero di cinque per specie e per intero gruppo di visita.

Sono esclusi dai prelievi le seguenti specie rare (in senso assoluto e relativamente all'area del Parco):

- 1) Lavatera maritima Gouan
- 2) Daphne sericea Vahl
- 3) Lavandula stoechas L.
- 4) Chamaerops humilis L.
- 5) Anagyris foetida L.
- 6) Medicago arborea L.
- 7) Anthyllis barba - jovis L.
- 8) Cercis siliquastrum L.
- 9) Sorbus torminalis (L.) Crantz

E' vietata l'introduzione ed il trapianto di qualsiasi specie vegetale non autoctona all'interno del Parco, salvo per scopi didattico - scientifici di competenza del Museo - Laboratorio Naturalistico e solo nelle aree ad esso direttamente affidate dall'Ente Gestore (vivaio, laboratorio, ecc.).

E' fatto obbligo ai residenti all'interno del Parco o nell'area di rispetto, di comunicare all'Ufficio Tecnico ed al Museo - Laboratorio Naturalistico l'introduzione di specie non autoctone, non oltre un mese dalla data di impianto.

Ai trasgressori verranno applicate le sanzioni previste dall'art.15.

ART. 3 GESTIONE ED UTILIZZAZIONE DEL PATRIMONIO FORESTALE

E' vietato qualsiasi uso economico del patrimonio forestale del Parco fatto salvo per le piante prodotte dal vivaio del Museo - Laboratorio Naturalistico nell'ambito del progetto di promozione delle essenze autoctone come piante ornamentali. I proventi devono essere destinati a coprire parte delle spese di gestione del Museo - Laboratorio Naturalistico stesso.



Eventuali materiali di origine vegetale che dovessero risultare da tagli od estirpazioni connessi alla corretta gestione del territorio, devono trovare utilizzo all'interno del Parco.

Ai trasgressori verranno applicate le sanzioni di cui all'art. 15.

ART. 4 AMBIENTE GEOLOGICO

E' vietata la raccolta e l'asportazione di fossili e di qualsiasi reperto geologico, salvo che per scopi scientifici, o comunque ritenuti validi dall'Ente Gestore per la corretta gestione del territorio. Per l'uso scientifico il prelievo è effettuato su richiesta del Museo - Laboratorio Naturalistico o di un Istituto Universitario competente, previa autorizzazione dell'Ufficio Tecnico stesso.

IL PRESIDENTE DELLA GIUNTA REGIONALE



E' inoltre vietata l'asportazione di terriccio ed il danneggiamento della lettiera.

E' fatto divieto inoltre di utilizzare il suolo in qualsiasi maniera possa alterare il naturale sviluppo delle biocenosi in qualsiasi zona del Parco, salvo che nei pressi delle strutture storiche esclusivamente per quanto previsto nel Piano di Assetto.

Ai trasgressori verranno applicate le sanzioni di cui all'art. 15.

ART.5 AMBIENTE IDROGEOLOGICO

E' vietato modificare in qualsiasi modo i sistemi artificiali di drenaggio delle acque superficiali meteoriche.

Ai trasgressori verranno applicate le sanzioni di cui all'art.15.

ART. 6 APPRODI

E' consentito l'approdo di natanti su tutto il litorale del Parco, tuttavia è vietato l'avvicinamento con motore di qualsiasi tipo a meno di metri dieci dalla riva. E' altresì vietato inoltrarsi nell' Area - Parco allontanandosi dalla zona sopralitorale.

Ai trasgressori verranno applicate le sanzioni di cui all'art.15.

ART. 7 REPERTI STORICO - ARCHEOLOGICI

All' interno del Parco è fatto divieto di danneggiare, anche con scritte, qualsiasi struttura storica o archeologica, prelevare materiale da essa e commerciare reperti storico - archeologici di qualsiasi provenienza.

Per uso scientifico può essere autorizzato il prelievo su richiesta del Museo Storico, fatte salve le norme che regolano la materia, previa autorizzazione dell'Ente Gestore.

Ai trasgressori verranno applicate le sanzioni previste dall'art.15.

ART. 8 RETE VIARIA, AFFLUSSO E CIRCOLAZIONE DEL PUBBLICO

Al di fuori da quanto previsto dal Piano di Assetto è vietato aprire nuove strade, vie di penetrazione e sentieri; è vietato inoltre modificare quelli esistenti.


Il parcheggio delle auto dei visitatori è consentito solo nel "Parcheggio dello Staccato".

La circolazione dei visitatori è consentita solo a piedi o con velocipedi a pedale; questi ultimi possono essere usati solo lungo le strade asfaltate. Tutti gli altri percorsi sono esclusivamente pedonali.

I visitatori possono penetrare all'interno del Parco solo attraverso le vie d'accesso individuate e riportate nella Cartina Ufficiale del Parco e di seguito elencate:

Ingresso n°1 Via Lucio Munazio Planco presso il "Parcheggio dello Staccato";

PRESIDENTE DELLA GIUNTA REGIONALE



Ingresso n°2 Via della Breccia;
Ingresso n°3 Via Monte Orlando;
Ingresso n°4 Porta Carlo III.

Ai soli residenti, nell' Area del Parco, ed ai loro eventuali ospiti, ai militari in servizio presso le strutture militari ricadenti nell'Area Parco, è consentita la circolazione lungo la viabilità prescritta, con automezzi a motore, solo per il percorso più breve per raggiungere la destinazione. Il limite di velocità è fissato ai 20 Km/h.

E' fatto divieto di abbandonare i tracciati previsti per la corretta fruizione del Parco, come da cartografia allegata, a chiunque salvo che al Personale preposto alla sorveglianza e per motivi scientifici, previa autorizzazione dell'Ufficio Tecnico del Parco.

L'afflusso dei visitatori, nei tempi e nei modi appresso specificati, è consentito solo da un'ora prima dell'alba ad un'ora dopo il tramonto.

L'afflusso dei visitatori alla zona del Parco compresa fra Via della Breccia, Via della Trinità ed il Centro Storico Sant'Erasmus è libero nei giorni feriali dal 23 settembre al 21 marzo compresi .

Nei giorni festivi e nel periodo dal 22 marzo al 22 settembre compresi l'afflusso è limitato a 200 persone al giorno, comprensive di un massimo di due gruppi organizzati, per questi ultimi è obbligatorio l'accompagnamento di un addetto alla sorveglianza.

Nei periodi ad afflusso limitato il visitatore deve munirsi di biglietto di ingresso in distribuzione presso l'Ufficio del Parco.

Non è possibile effettuare prenotazioni salvo che per gruppi organizzati.

L'Ente Gestore potrà stabilire che il pubblico acceda ad alcune zone dell'area protetta o ad alcuni suoi servizi dietro pagamento di una somma, il cui ammontare verrà fissato di concerto con l'Ufficio regionale competente in materia di aree protette. In tal caso dovranno essere previste particolari facilitazioni per visite didattiche, di studio, di ricerca e per le visite organizzate da enti od associazioni riconosciuti.

Ai trasgressori verranno applicate le sanzioni previste dall'art.15.

ART. 9 FRUIZIONE AREE PUBBLICHE E NORME DI COMPORTAMENTO

Area di sosta: Area attrezzata per permettere la sosta dei mezzi di trasporto dei visitatori.

All'interno del Parco è consentita la sosta a qualsiasi veicolo non compreso fra i velocipedi a pedale solo nel "Parcheggio dello Staccato".

All'interno del parcheggio sono valide tutte le norme che regolano la vita del Parco, salvo quelle inerenti l'uso moderato del mezzo di trasporto.


Area pic-nic: Area attrezzata al fine di consentire al pubblico la consumazione di colazioni al sacco. E' vietato questo tipo di ristorazione al di fuori di queste aree.

Sentieri a valenza storico - archeologica: Percorsi indicati con apposita tabellazione attrezzati per la migliore conoscenza del patrimonio storico - archeologico.

Sentieri a valenza naturalistico - paesaggistica: Percorsi indicati con apposita tabellazione destinati ai fini didattici, culturali e scientifici per la conoscenza del patrimonio naturale del Parco.

Sentiero a valenza didattica: Percorso finalizzato esclusivamente alla conoscenza di un particolare ambiente.

IL PRESIDENTE DELLA GIUNTA REGIONALE



Vie d'arrampicata: E' consentita la scalata solo lungo le vie di arrampicata lungo lo sperone roccioso della falesia alla sinistra della Grotta del Turco e limitatamente al periodo dal 1° agosto al 20 febbraio

I visitatori non possono in alcun momento abbandonare i suddetti sentieri.

Campeggio: Ai visitatori è vietato qualsiasi forma di pernottamento all'interno del Parco.

Norme di comportamento: Affinchè il visitatore abbia con il Parco un corretto rapporto di fruizione, è vietato:

- 1) disturbare la quiete naturale e gli animali con grida o schiamazzi o con apparecchi elettronici con o senza amplificazione;
- 2) abbandonare immondizia o qualsiasi materiale inquinante al di fuori degli appositi contenitori;
- 3) danneggiare in qualunque modo, anche con scritte, le piante, le rocce e le strutture storiche;
- 4) asportare pietre, minerali e fossili;
- 5) recare danno agli animali di qualsiasi specie,
- 6) asportare o danneggiare le attrezzature poste sul terreno a disposizione del pubblico.
- 7) introduzione di cani se non al guinzaglio.

Ai trasgressori verranno applicate le sanzioni di cui all'art.15.

ART. 10 RIPRESE CINE - FOTOGRAFICHE

E' consentito effettuare riprese cine-fotografiche di tipo amatoriale, sempre che queste siano effettuate nel pieno rispetto di tutte le regole del Parco.


L'Ufficio Tecnico del Parco può autorizzare riprese cine-fotografiche professionali alle seguenti condizioni:

- a) l'operatore dovrà essere sempre accompagnato da un addetto alla sorveglianza che potrà interrompere in qualunque momento le riprese se, a suo insindacabile giudizio, esse si dimostrassero dannose per qualsiasi aspetto, naturale o storico, del Parco;
- b) L'Ufficio Tecnico del Parco dovrà prendere sempre visione del materiale prodotto prima che questo possa essere utilizzato per qualsiasi fine;
- c) dovrà essere citata sempre con chiarezza la fonte riportando l'esatta denominazione del Parco;
- d) una copia di quanto prodotto dovrà essere fornita a titolo gratuito all'Ufficio Tecnico che potrà utilizzarla sia in occasione di convegni o riunioni analoghe, sia nell'ambito delle attività didattiche dei Musei del parco,
- e) al rilascio dell'autorizzazione l'operatore dovrà pagare una quota giornaliera, che sarà fissata dall'Ente Gestore di anno in anno, ma non inferiore a £. 100.000.

Ai trasgressori verranno applicate le sanzioni di cui all'art.15.

ART. 11 ATTIVITA' SOCIALI

IL PRESIDENTE DELLA GIUNTA REGIONALE



Limitatamente all'area del Parco situata a valle della Via della Trinità, l'Ente Gestore del Parco può autorizzare lo svolgimento di attività ricreative o promozionali, sempre che esse siano compatibili e attinenti alla tutela dell'ambiente e alla sua corretta fruizione.

L'organizzazione delle suddette attività possono essere affidate solo ad Enti Morali e gli eventuali proventi devono essere destinati al finanziamento del Parco.

Ai trasgressori verranno applicate le sanzioni di cui all'art.15.

ART.12 UTILIZZAZIONE DEL PATRIMONIO EDILIZIO ESISTENTE

Nell'area del Parco e nella zona di rispetto sono vietate nuove edificazioni.

All'interno del Parco e nella zona di rispetto sono consentiti unicamente interventi di recupero del patrimonio edilizio esistente, salvo quanto previsto dal Piano di Assetto per quanto riguarda il "Parcheggio dello Staccato"; in particolare: interventi di manutenzione ordinaria, straordinaria e di restauro e di risanamento conservativo così come definiti dai commi a, b e c dell'art. 31 della Legge n°457/1978.

La realizzazione degli interventi di cui al comma precedente è sottoposta a preventivo nulla osta dell'Ente gestore ai sensi dell'art.28 della L.R.29/97.

Le destinazioni d'uso sono quelle indicate dal Piano di Assetto.

Ai trasgressori verranno applicate le sanzioni di cui all'art. 15.

ART. 13 PUBBLICAZIONE ATTI AMMINISTRATIVI

Qualsiasi atto, deliberazione, verbale, ecc., inerente la vita amministrativa del Parco è portato a conoscenza del Pubblico, entro e non oltre cinque giorni dalla redazione. Esso va affisso all'Albo dell'Ufficio Tecnico del Parco per 30 giorni e poi raccolto in apposito registro che rimane comunque a disposizione del pubblico.

ART. 14 RECLAMI


Presso l'Ufficio Tecnico del Parco è posto un registro in cui ogni visitatore può porre suggerimenti, reclami, ecc.

ART. 15 SANZIONI

Salvo che il fatto non costituisca reato, le violazioni ai vincoli, ai divieti, alle prescrizioni e in genere alle norme stabilite dalla L.R. 22.10.86, n.47 e dal presente Regolamento sono soggette a sanzioni pecuniarie come di seguito riportate.

La sanzione viene aumentata di due terzi se la contravvenzione avviene da un'ora dopo il tramonto ad un'ora prima dell'alba.

▲ PRESIDENTE DELLA GIUNTA REGIONALE



Le violazioni saranno accertate ai sensi della legge 24 novembre 1988, n.689 e successive modificazioni ed integrazioni, regolamentate dalla legge regionale 5 luglio 1994, n.30

1 - danni alla fauna

- Uccisione, cattura di animali manomissione e prelievi di nidi e tane, anche di invertebrati
da £. 500.000 a £. 2.000.000
- Introduzione od uso di trappole, tagliole, lacci, attrezzi per la pesca, bocconi avvelenati, armi
da £. 200.000 a £. 500.000
- Introduzione o abbandono di animali di qualsiasi specie e cani al guinzaglio
da £. 200.000 a £. 300.000
- Introduzione di animali di allevamento e da cortile diversi da quelli tradizionali
da £. 200.000 a £. 300.000
- Pascolo
da £. 200.000 a £. 2.000.000

2 - danni alla flora

- Danneggiamento od asportazione di piante, o parti di esse, non consentite
da £. 200.000 a £. 500.000
- Raccolta di campioni, di cui all' art. 2 comma 3, in numero superiore a cinque
da £. 200.000 a £. 400.000
- Raccolta e danneggiamento di funghi
da £. 200.000 a £. 300.000
- Raccolta o danneggiamento di specie rare, di cui all'art. 2 per ogni pianta
da £. 200.000 a £. 500.000
- Introduzione e trapianto di specie vegetali non autoctone per ogni pianta
da £. 200.000 a £. 300.000
- Mancata comunicazione di cui all'art. 2 comma 6
da £. 200.000 a £. 300.000

3 - danni al patrimonio forestale


- Abbattimento non consentito di alberi e/o loro commercializzazione per ogni pianta
da £. 200.000 a £. 2.000.000

4 - danni all'ambiente geologico

- Raccolta od asportazione di fossili o di reperti geologici
da £. 200.000 a £. 400.000
- Asportazione di terriccio e/o danneggiamento della lettiera
da £. 200.000 a £. 1.000.000
- Uso improprio del suolo di cui all'art.4 comma 3
da £. 200.000 a £. 1.000.000

5 - danni all'ambiente idrogeologico

PRESIDENTE DELLA GIUNTA REGIONALE



- Modifica, in qualsiasi modo fatta, dei sistemi di drenaggio delle acque superficiali meteoriche di costruzione borbonica
da £. 200.000 a £. 1.000.000

6 - danni al patrimonio storico - archeologico

- Danneggiamento di struttura storica od archeologica
da £. 900.000 a £. 2.000.000
- Commercializzazione di reperti storici di qualsiasi provenienza
da £. 500.000 a £. 2.000.000


7 - rete viaria, afflusso e circolazione del pubblico

- Alterazione dell'assetto viario di cui all' art.7
da £. 900.000 a £. 20.000.000
- Transito vietato o non consentito, infrazione al limite di velocità
da £. 200.000 a £. 300.000
- Transito con velocipedi a pedale al di fuori dei percorsi consentiti
da £. 200.000 a £. 300.000
- Sosta non autorizzata
da £.200.000 a £. 300.000 in aggiunta alle spese di rimozione forzata
- Penetrazione nell'Area - Parco da ingresso non consentito
da £. 200.000 a £. 300.000
- Abbandono dei percorsi o delle vie di arrampicata consentiti
da £. 200.000 a £. 500.000
- Penetrazione o intrattenimento nell'Area - Parco in orario non consentito
da £. 300.000 a £. 500.000
- Penetrazione nell'Area - Parco senza biglietto d'ingresso nei periodi per i quali è dovuto
da £. 200.000 a £. 300.000

8 - fruizione aree pubbliche

- Campeggio con qualsiasi mezzo, anche con roulotte e caravans
da £. 200.000 a £. 1.000.000
- Disturbo della quiete naturale
da £. 200.000 a £. 300.000
- Abbandonare qualsiasi tipo di materiale al di fuori degli appositi contenitori
da £. 200.000 a £. 500.000
- Danneggiamento od asportazione delle attrezzature fisse del Parco
da £. 200.000 a £. 1.000.000
- Accensione di fuochi
da £. 500.000 a £. 2.000.000
- Consumazione pasti al di fuori delle aree appositamente attrezzate
da £. 200.000 a £. 300.000
- Svolgimento attività a scopo pubblicitario
da £. 500.000 a £. 2.000.000
- Svolgimento attività fotocinematografica professionale senza autorizzazione
da £. 500.000 a £. 2.000.000

IL PRESIDENTE DELLA GIUNTA REGIONALE



9 - riprese cine - fotografiche

– Riprese cinefotografiche senza autorizzazione
da £. 500.000 a £. 2.000.000

10 - attività sociali


– Esercizio di attività sociali non autorizzate
da £. 900.000 a £. 2.000.000

11 - utilizzazione del patrimonio edilizio

– Interventi non previsti dall'art. 10
da £. 3.000.000 a £. 20.000.000

– Interventi previsti dall'art. 10 e non regolarmente autorizzati
da £. 1.000.000 a £. 2.000.000

PRESIDENTE DELLA GIUNTA REGIONALE



**COMITATO TECNICO SCIENTIFICO PER L'AMBIENTE - SEZIONE CONSERVAZIONE E
VALORIZZAZIONE DEL PATRIMONIO NATURALE
VERBALE DELL'AGGIORNAMENTO DELLA SEDUTA DEL 21 SETTEMBRE 1998,
TENUTOSI IL 7 OTTOBRE 1998.**

L'anno millenovecentonovantotto, il giorno sette del mese di ottobre, alle ore 15.00, nella Sala Riunioni della Segreteria dell'assessore regionale all'Utilizzo Tutela e Valorizzazione delle Risorse Ambientali sita al primo piano dell'edificio di Via Rosa Raimondi Garibaldi 7 in Roma, sede della Regione Lazio, si è riunita la Sezione Conservazione e Valorizzazione del Patrimonio Naturale del Comitato Tecnico Scientifico per l'Ambiente per l'aggiornamento della seduta del ventuno settembre u.s. con lo stesso ordine del giorno. Sono presenti :

- la dott.ssa Irma Maria ABBONDANZA ;
- la dott.ssa Maristella BILIOTTI ;
- il dott. Enrico CALVARIO ;
- il dott. Gian Pietro CANTIANI ;
- il dott. Raniero DE FILIPPIS ;
- l'avv. Manuela GABRIOTTI ;
- l'arch. Marco STORTO ;
- il dott. Massimo LEONE ;

Sono assenti :

- l'arch. Antonino BIANCO ;
- il dott. Maurilio CIPPARONE ;
- la dott.ssa Sandra GATTI ;
- l'arch. Fabio MASSARI ;
- il dott. Francesco PETRETTI ;
- il dott. Raffaele RIZZO ;
- il dott. Marco RONDINARA ;
- l'avv. Fernando PETRIVELLI ;
- la dott.ssa Annalisa ZARATTINI.

Presiede il dott. Raniero DE FILIPPIS, dirigente del Settore 69 dell'Assessorato regionale all'U.T.V.R.A.

Svolge le funzioni di Segretario la dott.ssa Maria Pina EGIDI, istruttore direttivo biologo in servizio presso l'Ufficio I del Settore 69 Assessorato U.T.V.R.A. ;

Partecipano l'ing. Bruno PLACIDI, dirigente dell'ufficio 1° del Settore 69, l'arch. Maria Gabriella LALLI, la dott.ssa Concetta GUIDA del medesimo Ufficio.

Viene consegnata ai presenti copia della relazione istruttoria sul regolamento del Parco Suburbano di Gianola e Monte di Scauri.

Il Comitato procede all'esame del Regolamento della Riserva Naturale Lago di Vico, sulla base della relazione istruttoria predisposta dall'Ufficio., che si allega al presente verbale

In merito al Regolamento della suddetta Riserva la presente Sezione del Comitato Tecnico -scientifico per l'ambiente così si esprime :

- All'art. 1, il Comitato concorda con la relazione istruttoria dell'ufficio;

Comitato Tecnico Scientifico per l'Ambiente/Sezione Conservazione e valorizzazione risorse naturali/verbale n. 5/98



2 copia sottoposte CG

- all'art.2 comma 1 , lettera c) si chiede di aggiungere, in chiusura, la frase ".... E munite di titolo esclusivo di guida";
- all'art.3 , Il Comitato concorda con la relazione istruttoria dell'Ufficio,
- all'art. 4, i divieti espressi sono come da legge istitutiva, ma debbono essere conformi al Piano di Assetto ; perciò si concorda con la modifica dell'ultimo comma e si sostituisce la proposta della relazione istruttoria con l'aggiunta dell'ulteriore comma".... Il rilascio di concessioni ed autorizzazioni relativo ad interventi impianti ed opere all'interno della Area Naturale protetta e sottoposta a preventivo nulla-osta dell'Ente Gestore ex art. 28, L.R. 29/97".
- all'art. 5, si chiede di specificare i nomi scientifici delle specie vegetali citate. In merito alla raccolta di funghi, il passaggio viene eliminato perché l'ente Gestore - come informa l'ufficio, ha preparato un regolamento *ad hoc*, che risulta conforme alla più recente normativa regionale in materia. L'Arch. LALLI chiede il parere della presente Sezione del C.T.S.A in merito all'eventualità che all'interno della Riserva possano essere necessari per i non residenti due tesserini, di cui uno regionale e l'altro rilasciato dall'ente gestore. Il Comitato ritiene opportuna la necessità del doppio tesserino per la raccolta di funghi all'interno dell'area Protetta; dei due, quello rilasciato dalla Riserva sarà gratuito per i residenti nel territorio comunale entro cui è situata l'Area protetta , mentre per i non residenti il prezzo sarà da stabilirsi.
- All'art.7, il Comitato fa proprie le osservazioni scritte del dott. Calvario , precedentemente consegnate alla Segreteria ed all'Ufficio 1°. Al secondo comma del medesimo articolo si chiede l'aggiunta della frase "ad eccezione di quanto previsto dall'art. 9".
- Agli artt. 9, 10 ed 11, Il Comitato concorda con la relazione istruttoria dell'Ufficio.
- All'art. 12, punto c, il Comitato chiede di verificare la parola "sottoquota" sia stata utilizzata in maniera propria; al punto d, manca l'indicazione del numero di ettari.
- Agli artt. 14 e 15 il Comitato concorda con la relazione istruttoria.
- All'art. 16, relativamente alle sanzioni, il Comitato assume la stessa posizione assunta nell'esame del regolamento della Riserva Naturale di Tevere-Farfa.

Ove non diversamente specificato il Comitato concorda con la relazione istruttoria

IL COMITATO TECNICO-SCIENTIFICO PER L'AMBIENTE - SEZIONE PROTEZIONE E VALORIZZAZIONE DELLE RISORSE AMBIENTALI, IN MERITO AL REGOLAMENTO DELLA RISERVA NAURALE DEL LAGO DI VICO, ESPRIME IL PROPRIO PARERE FAVOREVOLE , RECEPENDO LE PROPOSTE DI MODIFICA DELL'UFFICIO I - SETTORE 69 DELL'ASSESSORATO ALL'U.TY.R.A., INTEGRATE DALLE PROPRIE OSSERVAZIONI, INDICAZIONI E PRESCRIZIONI PRECEDENTEMENTE ESPOSTE NEL PRESENTE VERBALE, RILEVANDO CHE IL COMPLETO ADEGUAMENTO ALLE DISPOSIZIONI DELLA L.R. 29/97 SARA' EFFETTUATO DALL'ENTE GESTORE IN SEDE DI REDAZIONE DEL PIANO D'ASSETTO E DEL REGOLAMENTO DI CUI AGLI ARTT. 26 E 27 DELLA PREDETTA NORMATIVA.

La presente Sezione del Comitato Tecnico - Scientifico procede all'esame del Regolamento del Parco Urbano di Monte Orlando sulla base della relazione istruttoria predisposta dall'Ufficio 1° che si allega al presente verbale. (all.29)


L'arch. LALLI presenta brevemente le caratteristiche dell'area protetta in argomento.

In merito al Regolamento della suddetta Riserva la presente Sezione del Comitato Tecnico - Scientifico per l'ambiente così si esprime :

- all'art.1, suggerisce la dizione fa proprie le osservazioni del dott. CALVARIO;

Comitato Tecnico Scientifico per l'Ambiente/Sezione Conservazione e valorizzazione risorse naturali/verbale n. 5/98

IL PRESIDENTE DELLA GIUNTA REGIONALE



Opere conformi

[Handwritten signature]

- all'art. 2, c. 5, chiede di specificare il divieto
- agli artt. 3,4,5, Il C.T.S.A. concorda con le proposte della relazione istruttoria.
 - all'art. 6, si chiede all'Ufficio di verificare i m. di approdo.
 - All'art. 7, 8, 9 e 10 si concorda con quanto espresso nella relazione istruttoria dell'ufficio.
 - All'art. 11, si chiede di approfondire la natura degli Enti Morali.
 - L'art. 13 viene soppresso.
 - All'art. 14, si concorda con quanto espresso nella relazione istruttoria dell'Ufficio.
 - All' art. 15, si riserva di esprimersi in merito solo in seguito all'approfondimento degli esperti del Comitato.

IL COMITATO TECNICO-SCIENTIFICO PER L'AMBIENTE - SEZIONE PROTEZIONE E VALORIZZAZIONE DELLE RISORSE AMBIENTALI, IN MERITO AL REGOLAMENTO DEL PARCO URBANO DI MONTE ORLANDO, ESPRIME IL PROPRIO PARERE FAVOREVOLE, RECEPENDO LE PROPOSTE DI MODIFICA DELL'UFFICIO I-SETTORE 69 DELL'ASSESSORATO ALL'U.T.R.A., INTEGRATE DALLE PROPRIE OSSERVAZIONI, INDICAZIONI E PRESCRIZIONI PRECEDENTEMENTE ESPOSTE NEL PRESENTE VERBALE, RILEVANDO CHE IL COMPLETO ADEGUAMENTO ALLE DISPOSIZIONI DELLA L.R. 29/97 SARA' EFFETTUATO DALL'ENTE GESTORE IN SEDE DI REDAZIONE DEL PIANO D'ASSETTO E DEL REGOLAMENTO DI CUI AGLI ARTT. 26 E 27 DELLA PREDETTA NORMATIVA.

Il Comitato si aggiorna al 19 ottobre p.v.
Alla ore 18.30 circa, i presenti lasciano la Sala.

IL SEGRETARIO
(dott.ssa Maria Pina EGIDI)

Maria Pina Egidi

IL PRESIDENTE F. F.
(dott. Raniero DE FILIPPIS)

Raniero De Filippis

IL PRESIDENTE DELLA GIUNTA REGIONALE

[Signature]