

# GIUNTA REGIONALE DEL LAZIO

oooooooooooooooooooooooooooo

ESTRATTO DAL PROCESSO VERBALE DELLA SEDUTA DEL 30 GEN. 2001

=====

ADDI' **30 GEN. 2001** NELLA SEDE DELLA REGIONE LAZIO, IN VIA CRISTOFORO COLOMBO, 212 - ROMA, SI E' RIUNITA LA GIUNTA REGIONALE, COSI' COSTITUITA:

STORACE	Francesco	Presidente	GARGANO	Giulio	Assessore
SIMEONI	Giorgio	Vice Presidente	IANNARILLI	Antonello	"
ARACRI	Francesco	Assessore	ROBILOTTA	Donato	"
AUGELLO	Andrea	"	SAPONARO	Francesco	"
CIARAMELLETTI	Luigi	"	SARACENI	Vincenzo Maria	"
DIONISI	Armando	"	VERZASCHI	Marco	"
FORMISANO	Anna Teresa	"			

ASSISTE IL SEGRETARIO Dott. Saverio Guccione.  
.....OMISSIS

ASSENTI: SARACENI

DELIBERAZIONE N° 150

**Proposta di deliberazione consiliare concernente:**

**“Autorizzazione all’esercizio di una nuova cava di pozzolana in località “Valle Serona” del comune di Acquapendente (VT), a favore della ditta Camilli Piero”.**



OGGETTO: Autorizzazione all'esercizio di una nuova cava di pozzolana sita in località "Valle Serona" del territorio del Comune di ACQUAPENDENTE (VT), a favore della ditta CAMILLI Piero.

## LA GIUNTA REGIONALE

Su proposta dell'Assessore ~~ALLE~~ Attività Produttive

### DELIBERA

All'unanimità, di approvare e sottoporre all'esame del Consiglio Regionale la seguente proposta di Deliberazione Consiliare

## IL CONSIGLIO REGIONALE

VISTA l'istanza 16 febbraio 1996 della ditta Piero CAMILLI, con sede a Grotte di Castro (VT), Via Roma, n. 100, diretta ad ottenere l'autorizzazione all'apertura di una nuova cava di pozzolana in località "VALLE SERONA" del territorio del Comune di ACQUAPENDENTE (VT), su terreni di cui la società ha piena disponibilità, (dichiarazione sostitutiva dell'atto di notorietà del 31 agosto 1996 del sig. Piero Camilli relativo alla proprietà di parte delle aree richieste e contratto di affitto con il sig. Giuseppe Bigerna, redatto il 20 ottobre 1996 e registrato all'Ufficio di Registro di Viterbo al n. 3790), per una superficie complessiva di Ha 4.20.00 circa, foglio catastale n. 99, part. 86/p -60/p -89/p -94/p -61/p -62/p - 63/p, con l'allegata documentazione di cui all'art. 15 della L.R. 5.5.1993, n. 27;

VISTA la L.R. n. 27/93, ed in particolare l'art. 38, terzo comma, che disciplina il rilascio delle autorizzazioni di cava nuova;

VISTA la Deliberazione del Consiglio Regionale n. 474 del 18.11.1998, pubblicata sul BURL del 30.12.1998;

VISTO il parere favorevole del Comune di Acquapendente in data 16 giugno 1997, con allegato certificato di destinazione urbanistica prot. n. 56/96, da cui risulta che i terreni in essere sono inseriti nel P.R.G. con destinazione zona E- Aree produttive agricole, sottozona E3 - Agricola, che tale destinazione è compatibile con l'attività di cava richiesta, in base all'art. 38, quarto comma, della L.R. n. 27/93, e che le aree richieste sono vincolate ai sensi del R.D. 3267/1923 (vincolo idrogeologico);

VISTO il certificato rilasciato dal Comune di Acquapendente in data 29.09.1999 con il quale si attesta l'esistenza di una vecchia attività estrattiva, deliberata con decisione del Consiglio Comunale n. 6 del 31.1.1982, precedentemente all'adozione del P.R.G.;

VISTA la nota n. 5611 del 3 ottobre 1996 dell'Ispettorato Ripartimentale delle Foreste di Viterbo, dalla quale risulta che tutta l'area è soggetta al vincolo idrogeologico ex R.D. 3267/1923;

IL PRESIDENTE DELLA GIUNTA REGIONALE

VISTA la nota n. 6843 del 23 ottobre 1998 della Soprintendenza Archeologica per l'Etruria Meridionale con la quale si esprime parere di massima favorevole, salvo verifica durante la fase di scoperta del banco pozzolanico;

VISTO il nulla-osta dell'Assessorato Regionale U.T.V.R.A. relativo al vincolo idrogeologico, rilasciato in data 28 sett. 1998, prot. n. 10837;

VISTO il parere di compatibilità ambientale n. 7907 del 24 dic. 1999 rilasciato dall'Assessorato Regionale U.T.V.R.A.;

VISTO il verbale della Conferenza di Servizi del 16 dic. 1999, con la quale si esprime parere favorevole all'iniziativa industriale dell'attività di cava;

TENUTO CONTO del parere espresso dall'Assessorato ALLE Attività Produttive della Regione Lazio, con nota n. 2871 dell'8 nov. 2000 che modifica l'importo di garanzia fidejussoria, prevista dal Comune nello schema di convenzione, stabilendo un deposito cauzionale di lire 169.383.000 (centosessantanovemilionitrecentottantatremila) a garantire le opere di ripristino ambientale dell'area di cava;

CONSIDERATO che sulla base di oggettive valutazioni, così come previsto dall'art. 38, terzo comma, della L.R. n. 27/93, sussiste, nel caso, un preminente interesse socio economico sovracomunale all'apertura della nuova cava, confermato dal Dipartimento SEAP con relazione in data 8.02.2000;

CONSIDERATO che l'istanza 16 febbraio 1996, con tutti gli allegati di rito, ha ottenuto il parere favorevole della C.R.C. per le attività estrattive nella seduta del 10 febbraio 2000, e che la stessa ha espresso giudizio positivo alla realizzazione del progetto;

#### DELIBERA

1 - La ditta CAMILLI Piero, con sede a Grotte di Castro, via Roma n. 100, è autorizzata, ai fini della L.R. n. 27/93, ad esercire per anni SETTE la cava di pozzolana in località "VALLE SERONA" del territorio del Comune di ACQUAPENDENTE (VT), sui terreni di cui in premessa e dei quali ha piena disponibilità ai fini estrattivi.

La ditta CAMILLI Piero, nell'esercire l'attività di cava, dovrà osservare il piano di coltivazione e di ripristino ambientale allegato all'istanza 16 febbraio 1996 e successive integrazioni e modifiche, che fa parte integrante della presente deliberazione.

2 - Prima di iniziare i lavori di scavo, la ditta CAMILLI Piero è tenuta a sottoscrivere la predisposta convenzione con il Comune di Acquapendente (VT), dopo aver costituito a favore dello stesso una polizza fidejussoria di Lire 169.383.000 (centosessantanovemilionitrecentottantatremila), compresi di IVA, a garanzia del recupero ambientale dell'area di cava al termine dei lavori di scavo.

I lavori di recupero ambientale dell'area di cava dovranno essere eseguiti contestualmente all'avanzamento dei lavori, ai sensi dell'art. 15, comma 5, della L.R. n. 27/93.

IL PRESIDENTE DELLA GIUNTA REGIONALE

3 - Si fa obbligo alla ditta CAMILLI Piero, prima dell'inizio dei lavori di scavo, con congruo anticipo, di avvisare la Soprintendenza Archeologica per l'Etruria Meridionale per gli accertamenti sul terreno che si ritenessero necessari.

4 - La presente autorizzazione viene rilasciata senza pregiudizio per i diritti dei terzi o derivanti da altre leggi, ai soli fini dell'attività di cava, e potrà essere modificata o integrata ove la Soprintendenza Archeologica competente ritenesse necessario impartire nuove disposizioni.

5 - Prima di iniziare i lavori di scavo, la ditta CAMILLI Piero è tenuta a trasmettere copia della citata convenzione e della polizza fidejussoria appena sottoscritta, all'Assessorato per le Politiche delle Attività Produttive della Regione Lazio (Roma- via Rosa Raimondi Garibaldi, n. 7), unitamente alla denuncia di esercizio prevista dall'art. 24 del D.P.R. 9.4.1959, n. 128, sulla polizia delle miniere e delle cave, modificato dall'art. 20 del Decreto Leg.vo n. 624/96.

6 - Il piano di coltivazione della cava potrà essere variato per accertate situazioni di pericolo per le persone e per le cose (art. 674 e successivi del D.P.R. n. 128 sulla polizia delle miniere e delle cave), derivante da imprevisti geologici e petrografici.

7 - Copia delle presente deliberazione, con gli elaborati progettuali timbrati, sarà restituita alla ditta CAMILLI Piero ed al Comune di Acquapendente (VT).

La presente deliberazione non è soggetta a controllo ai sensi della L. 127 del 15.5.1997.

IL PRESIDENTE DELLA REGIONE LAZIO

LEGGE REGIONALE LAZIO N.27 DEL 05.05.1993

- ART.15 comma 1 lettera d

PIANO DI SICUREZZA

Relativo alla cava a cielo aperto di " POZZOLANA "  
in localita' " VALLE SERONA "  
del comune di ACQUAPENDENTE ( VT )

ESERCENTE : DITTA CAMILLI PIERO

VIA ROMA n.100

GROTTE DI CASTRO ( VT )

IL DIRETTORE DEI LAVORI E  
RESPONSABILE DELLA SICUREZZA

CAMILLI PIERO

IL TITOLARE

CAMILLI PIERO

IL PRESENTE VOLUME SI COMPONE DI N. 70 PAGINE




IL PRESIDENTE DELLA GIUNTA REGIONALE

IL PROGETTISTA



IL PRESENTE ALLEGATO E'  
COSTITUITO DA N. 70 PAGINE

VISTO:  
L'ASSESSORE



16 FEB. 1996

REGIONE LAZIO

COMUNE DI : ACQUAPENDENTE ( VT )

Cava a cielo aperto di " POZZOLANA "  
in localita' " VALLE SERONA "

ESERCENTE : DITTA CAMILLI PIERO

VIA ROMA n.100


GROTTE DI CASTRO ( VT )

Legge regionale n.27 del 5-5-1993 art. 38 comma 3

- PROGETTO DI COLTIVAZIONE E DI RECUPERO AMBIENTALE
- STUDIO DI IMPATTO AMBIENTALE
- PREMINENTE INTERESSE SOCIO-ECONOMICO SOVRACOMUNALE

16 FEB. 1996

LA DITTA 

IL PROGETTISTA  
  
REG. MINIERARIA


IL PRESENTE ALLEGATO E'  
COSTITUITO DA N. 86 PAGINE

  
ASSESSORATO SVILUPPO ECONOMICO E ATTIVITA' PRODUTTIVE  
REGIONE LAZIO

VISTO  
L'ASSESSORE 

IL PRESENTE VOLUME SI COMPONE DI N. 86 PAGINE

  
SECRETARIA REGIONALE  
REGIONE LAZIO

IL PRESIDENTE DELLA GIUNTA REGIONALE 

**STUDIO TECNICO AGRONOMICO**

Rua della Campana, 21 - 63100 Ascoli Piceno - Tel. e Fax (0736) 257867  
Dr. Agron. AGOSTINI AGOSTINO - Dr. Agron. LUZZI LUCIANO

Comune di ACQUAPENDENTE (VT)

Progetto di:

**Recupero ambientale della cava a cielo aperto di "POZZOLANA"  
in località Valle Serona.**

Esercente: Ditta Camilli Piero  
Via Roma n. 100  
01025 Grotte di Castro (VT)

IL PRESENTE ALLEGATO  
E' COSTITUITO DA N. 17  
PAGINE -



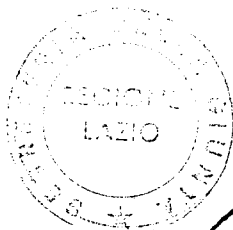
VISTO:  
L'ASSESSORE

**LEGGE REGIONALE 5 maggio 1993, n° 27**  
art. n. 38, comma 3

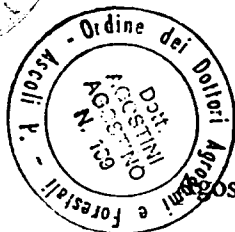
IL PRESENTE VOLUME SI COMPONE DI N. 17 PAGINE

16 FEB. 1996

La Ditta esercente



IL PRESIDENTE DELLA GIUNTA REGIONALE



Il Progettista  
Agostino Dr. Agron. Agostini

A.S.A.  
ACQUA SUOLO AMBIENTE  
consulenze studi ricerche  
Dott. Geol. Leonardo Nolasco

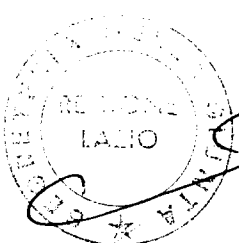
PROVINCIA DI VITERBO  
COMUNE DI ACQUAPENDENTE

CAVA DI POZZOLANA IN LOCALITA'  
"VALLE SERONA"

RELAZIONE GEOLOGICO-TECNICA  
E NULLA OSTA IDROGEOLOGICO

IL PRESENTE ALLEGATO E'  
COSTITUITO DA N. 17 PAGINE

IL PRESENTE VOLUME SI COMPONE DI N. 17 PAGINE  
IL PRESIDENTE DELLA GIUNTA REGIONALE  
LUGLIO '97



VISTO:  
L'ASSESSORE

IL GEOLOGO  
Dott. Leonardo Nolasco





PROVINCIA DI VITERBO

COMUNE DI ACQUAPENDENTE

CAVA A CIELO APERTO DI "POZZOLANA"

IN LOCALITA' "VALLE SERONA"

INTEGRAZIONE ALLA RELAZIONE

(PIANO DEI TRASPORTI)

IL PRESENTE ALLEGATO E'  
COSTITUITO DA N. 6 PAGINE



VISTO:  
L'ASSESSORE

MAGGIO 1998

Il Tecnico

Per. Min. Marcello Bardini

6 PAGINE



IL PRESENTE VOLUME SI COMPONE DI IL

6



IL PRESENTE VOLUME REGIONALE


Marcello

**A.S.A.**  
**ACQUA SUOLO AMBIENTE**  
consulenze studi ricerche  
**Dott. Geol. Leonardo Nolasco**


**PROVINCIA DI VITERBO**  
**COMUNE DI ACUAPENDENTE**

*CAVA A CIELO APERTO DI POZZOLANA*  
*IN LOCALITA' "VALLE SERONA"*  
*INTEGRAZIONE ALLA*  
**RELAZIONE GEOLOGICO-TECNICA**

IL PRESENTE VOLUME SI COMPONE DI N. **3** PAGINE




IL PRESIDENTE DELLA GIUNTA REGIONALE



VISTO:  
ASSESSORE

**MAGGIO 1998**



REGIONE LAZIO

COMUNE DI : ACQUAPENDENTE ( VT )

ESERCENTE : DITTA CAMILLI PIERO

VIA ROMA n.100

GROTTE DI CASTRO ( VT )

OGGETTO : cava a cielo aperto di " POZZOLANA "

in localita' " VALLE SERONA "


del comune di ACQUAPENDENTE ( VT )

Legge regionale n.27 del 5-5-1993 art.38 comma 3

- |  |                |
|--|----------------|
| - COROGRAFIA   | 1:25.000       |
| - PLANIMETRIA CATASTALE  | 1:2.000        |
| - PLANIMETRIA ATTUALE QUOTATA DELL'AREA<br>DI CAVA                 | 1:1.000        |
| - SEZIONI DI COLTIVAZIONE  | scale<br>varie |
| - PLANIMETRIA QUOTATA DELL'AREA DI CAVA<br>A SISTEMAZIONE AVVENUTA | 1:1.000        |
| - SEZIONI DI SISTEMAZIONE E RECUPERO                               | scale<br>varie |

16 FEB. 1996

LA DITTA



VISTO:  
L'ASSESSORE




IL PRESIDENTE DELLA GIUNTA REGIONALE


# FOTO 2 - VEDU'

AREA

**VISIONE ANTE  
OPERAM DEL SITO**



**SIMULAZIONE POST  
OPERAM DEL SITO**



VISTO  
L'ASSESSORE



IL PRESIDENTE DELLA GIUNTA REGIONALE

*[Handwritten signature]*