

A. De Vito

REPUBBLICA ITALIANA

BOLLETTINO UFFICIALE DELLA REGIONE LAZIO

PARTE PRIMA - PARTE SECONDA

Roma, 20 febbraio 2001

Si pubblica normalmente il 10, 20 e 30 di ogni mese

DIREZIONE REDAZIONE E AMMINISTRAZIONE PRESSO LA PRESIDENZA DELLA GIUNTA REGIONALE - VIA CRISTOFORO COLOMBO, 212 - 00147 ROMA

IL BOLLETTINO UFFICIALE si pubblica a Roma in due distinti fascicoli:

- 1) la Parte I (Atti della Regione) e la Parte II (Atti dello Stato e della U.E.)
- 2) la Parte III (Avvisi e concorsi)

Modalità di abbonamento e punti vendita:

L'abbonamento ai fascicoli del Bollettino Ufficiale si effettua secondo le modalità e le condizioni specificate in appendice e mediante versamento dell'importo, esclusivamente sul c/c postale n. 42759001 intestato a Regione Lazio abbonamento annuale o semestrale alla Parte I e II; alla parte III; alle parti I, II e III al Bollettino Ufficiale. Per informazioni rivolgersi alla Regione Lazio - Servizio Promulgazione e Pubblicazione, Tel. 06-51685333 - 06-51685074.

Il Bollettino Ufficiale della Regione Lazio è ora consultabile anche in via telematica tramite Internet accedendo al sito www.regione.lazio.it.

Il Bollettino Ufficiale può essere visualizzato e/o stampato sia in forma testuale che grafica.

Gli utenti sono assistiti da un servizio di "help" telefonico (06-85082140).

Da Gennaio 2001 l'accesso alla consultazione del Bollettino in via telematica tramite INTERNET è gratuito al pubblico previa registrazione on-line.

Si rinvia ugualmente all'appendice per le informazioni relative ai punti vendita dei fascicoli del Bollettino Ufficiale.

Riproduzione anastatica

PARTE I

ATTI DELLA GIUNTA REGIONALE

DELIBERAZIONE DELLA GIUNTA REGIONALE 29 febbraio 2000, n. 569.

Approvazione sistema integrato di protezione civile regionale, con istituzione dei centri operativi intercomunali ed individuazione dei centri operativi comunali e di coordinamento provinciali e regionale.

Pag. 3

GIUNTA REGIONALE DEL LAZIO

ESTRATTO DAL PROCESSO VERBALE DELLA SEDUTA DEL 29 FEB. 2000

ADDI: 29 FEB. 2000

NELLA SEDE DEL CONSIGLIO REGIONALE, IN VIA DELLA PISANA, 1301 SI E' RIUNITA LA GIUNTA REGIONALE, COSI' COSTITUITA:

BADALONI	Pietro	Presidente	FEDERICCO	Maurizio	Assessore
COSENTINO	Lionello	Vice Presidente	HERMANIN	Giovanni	"
ALEANDRI	Livio	Assessore	LUCISANO	Pietro	"
AMATI	Matteo	"	MARRONI	Angiolo	"
BONADONNA	Salvatore	"	META	Michale	"
CIOFFARELLI	Francesco	"	PIZZUTELLI	Vincenzo	"
DONATO	Fasquale	"			

ASSISTE IL SEGRETARIO Dott. Saverio Guccione.
..... OMISSIS

ASSENTI: ALEANDRI - AMATI - DONATO

DELIBERAZIONE N° 569

OGGETTO: Approvazione Sistema Integrato di protezione civile regionale, con istituzione dei centri operativi intercomunali ed individuazione dei centri operativi comunali e di coordinamento provinciali e regionali



LA GIUNTA REGIONALE

Su proposta dell'Assessore Utilizzo, Tutela e Valorizzazione delle Risorse Ambientali;

VISTA la legge 24 febbraio 1992, n. 225-istitutiva del Servizio Nazionale della Protezione Civile;

VISTA la legge giugno 1990, n. 142-Ordinamento delle autonomie locali;

VISTA la legge regionale 11 aprile 1985, n. 37-istitutiva del servizio di protezione civile nella Regione Lazio;

VISTA la legge regionale 10 aprile 1991, n. 13, integrante la sopracitata Legge regionale n. 37/85;

VISTO il Dlgs 31 marzo 1998, n. 112, con il quale il Governo, nuove ed importanti competenze in materia di protezione civile;

VISTA la legge regionale 6 agosto 1999, n. 14-Organizzazione delle funzioni a livello regionale e locale per la realizzazione del decentramento amministrativo;

VISTA la propria deliberazione n. 5180, datata 19.10.99, con la quale è stato approvato in via preliminare il Sistema integrato di protezione civile regionale, con allegata cartografia e relative tavole suddivise per provincia e la istituzione dei Centri Operativi Intercomunali e la individuazione dei Centri Operativi Comunali e di coordinamento provinciali e regionale, riguardante il territorio regionale;

VISTA altresì la deliberazione della Giunta Regionale n. 5483, datata 16.11.99 che ha apportato modifiche ed integrazioni al sopracitato provvedimento di approvazione preliminare del Sistema Integrato di Protezione Civile Regionale;

PRESO ATTO che è stato anche disposto l'invio di tali provvedimenti e relativi allegati alle Amministrazioni Provinciali della Regione Lazio, con richiesta di far pervenire entro 45 giorni dalla ricezione, con il concorso dei comuni facenti parte del proprio ambito territoriale, osservazioni ed eventuali richieste di modifica, stabilendo che trascorso tale termine sarà adottato il provvedimento definitivo di approvazione del Sistema Integrato di Protezione Civile Regionale;

PRESO ATTO altresì che tali provvedimenti sono stati inviati in copia, per conoscenza, anche alle Amministrazioni Comunali ed agli Enti ed Istituzioni impegnati sul territorio regionale nelle attività di protezione civile;

CONSIDERATO che i termini stabiliti per la presentazione delle osservazioni e di richiesta di eventuali modifiche sono stati ampiamente superati e che a tutt'oggi, le stesse Amministrazioni Provinciali sono state peraltro sollecitate al riguardo dalla competente struttura regionale del Dipartimento Ambiente e Protezione Civile, Settore 7, con nota Prot. n. 392/7.1.1., datata 23.1.00, che si allega;

PRESO ATTO che a tale sollecito ha dato riscontro l'Amministrazione Provinciale di Latina, con lettera inviata via fax datata 23.2.2000, proponendo lo sdoppiamento della 12° zona Ponza-Ventotene, in due Centri Operativi indipendenti;

CONSIDERATI al riguardo gli esiti della specifica riunione tenutasi presso l'Amministrazione Provinciale di Viterbo il giorno 11 gennaio 2000 alla quale sono state invitate le Amministrazioni Comunali dell'ambito provinciale, per formulare eventualmente osservazioni e richieste di modifica del provvedimento in questione;

PRESO ATTO che da tale riunione è emersa la proposta di modificare la 2° zona, tavola "E", con la eliminazione dalla stessa dei comuni di Civitella D'Agliano-Celleno-Graffignano-Castiglione in Teverina, Lubriano e Bagnoregio, accorpando gli stessi comuni in una nuova zona, individuando il comune di Civitella D'Agliano quale sede dello istituendo Centro Operativo Intercomunale;

TENUTO CONTO altresì che l'Amministrazione Provinciale di Viterbo, con lettera pervenuta via fax in data 28.2.2000, ha richiesto modifiche ed integrazioni per la istituzione di n. 2 nuovi Centri Operativi Intercomunali, individuando quali sedi C.O.I. i comuni di Civitella D'Agliano e Monterosi



CONSIDERATO inoltre che sono pervenute da parte di alcune Amministrazioni Comunali le seguenti osservazioni e richieste di modifica, inviate anche alle rispettive Amministrazioni Provinciali;

- a)- comune di Valmontone. Nota n.18386, datata 8.11.99, con la richiesta di essere individuato sede Centro Operativo Intercomunale;
- b)- comune di Roma. Nota n.1209, datata 13.1.2000. Richiesta di eliminazione dalla tavola "D" delle zone 5° "A"; 6° "B"; 7° "C"; 8° "D"; 9° "E", con la individuazione ed istituzione di una unica zona e Centro Operativo Comunale di riferimento;
- c)- comune di S.Donato Val di Comino. Nota n.73 del 5.1.2000, con la richiesta di modificare la individuazione della sede del Centro Operativo Intercomunale; designando a tale scopo lo stesso comune di S.Donato Val di Comino;
- d)- comune di Palestrina. Nota n.301 dell'11.1.2000, con la richiesta di includere nella 16° zona della tavola "D" i comuni di Bellegra ed Olevano Romano;
- e)- comune di Civitavecchia. Nota n.1128 dell'8.2.2000, con osservazioni tese ad accorpate nella 1° zona della Tavola "D", sede C.O.I. Civitavecchia, i comuni di Tolfa ed Allumiere, eliminando la 3° zona. Eliminazione dalla 1° zona della tavola "D" dei comuni di Cerveteri e Ladispoli;
- f)- comune di S.Elia Fiumerapido. Nota n. ¹⁴⁶²²1462/99, del 5.1.2000, con richiesta di modifiche alle zone 12°-13° della Tavola "A". Istituzione di una nuova zona, individuando il comune di S.Elia Fiumerapido quale sede C.O.I., con accorpamento dei comuni di Belmonte Castello e Vallerotonda, già nella 12° zona e Acquafondata e Viticuso, già nella 13° zona;

RITENUTO di accogliere, nel senso e come di seguito riportato, al fine di assicurare la appropriata ed efficace funzionalità del Sistema Integrato di Protezione Civile Regionale, le osservazioni e le richieste pervenute dalle Amministrazioni degli Enti Locali interessate, per la individuazione dei Centri Operativi Intercomunali, apportando modifiche ed integrazioni alle proprie deliberazioni nn.5180 e 5483, datate 19.10.99 e 16.11.99 e variazioni alla allegata cartografia e tavole suddivise per provincia, come di seguito riportato:

PROVINCIA DI FROSINONE

Modifiche ed integrazioni

TAVOLA "A"

Individuazione delle zone d'intervento di protezione civile - Centri Operativi.

- Modificazioni della 12° zona, con variazione ed eliminazione dalla stessa dei comuni di S.Donato Val di Comino-Alvito-Settefrati-Gallinaro-S.Elia Fiumerapido-Belmonte Castello Vallerotonda;
- Modificazioni della 13° zona con variazione ed eliminazione dalla stessa dei comuni di Acquafondata e Viticuso;
- Istituzione di una nuova zona d'intervento e del Centro Operativo Intercomunale, individuando quale sede C.O.I., il comune di S.Donato Val di Comino, con i comuni di Alvito, Settefrati e Gallinaro;
- Istituzione di una nuova zona d'intervento e del Centro Operativo Intercomunale, individuando quale sede C.O.I., il comune di S.Elia Fiumerapido, con i comuni di Belmonte Castello, Vallerotonda, Acquafondata e Viticuso;

PROVINCIA DI LATINA

Modifiche ed integrazioni

TAVOLA " B "

Individuazione delle zone d'intervento di protezione civile. Centri operativi

- Modificazione della zona 12° con variazione ed eliminazione dalla stessa del comune di Ventotene
- Istituzione di una nuova zona d'intervento e del Centro Operativo, individuando quale sede C.O.I. il comune di Ventotene;

PROVINCIA DI ROMA

Modifiche ed integrazioni

TAVOLA " D "

Individuazione delle zone d'intervento di protezione civile. Centri operativi

- Modificazione della zona 1°, con variazione ed eliminazione della zona 3° e del relativo Centro Operativo Intercomunale, ed accorpamento dei comuni di Allumiere e Tolfa nella stessa zona 1°- sede C.O.I. Civitavecchia;
- Modificazione della zona 1°, con variazione ed eliminazione dalla stessa dei comuni di Cerveteri e Ladispoli;
- Istituzione di una nuova zona d'intervento e del Centro Operativo Intercomunale, individuando quale sede C.O.I. il comune di Cerveteri, con il comune di Ladispoli;
- Eliminazione delle zone d'intervento 5 "A"; 6 "B"; 7 "C"; 8 "D"; 9 "E"; e relativi centri operativi;
- Istituzione di una zona d'intervento e relativo centro operativo, individuando quale sede C.O.I., il comune di Roma;

RITENUTO altresì di dover procedere a modifiche ed integrazioni delle precedenti deliberazioni nn. 5180 e 5483, rispettivamente datate 19.10.99 e 16.11.99, ai fini di perfezionare i collegamenti e la funzionalità operativa per la più appropriata e strategica collocazione sul territorio regionale delle strutture di protezione civile, con variazioni alla cartografia ed alle tavole suddivise per provincia, come di seguito riportato:

PROVINCIA DI ROMA

Modifiche ed integrazioni

TAVOLA " D "

Individuazione delle zone d'intervento di protezione civile. Centri operativi

- Modificazione della zona 23° con variazione ed eliminazione dalla stessa dei comuni di Valmontone-Artena-Labico-Montelanico- Carpineto Romano e Gorga;
- Istituzione di una nuova zona d'intervento e relativo centro operativo intercomunale, individuando quale sede C.O.I., il comune di Valmontone, con i comuni di Artena e Labico;
- Istituzione di una nuova zona d'intervento e relativo centro operativo intercomunale, individuando

564

29 FEB. 2000

quale sede C.O.I., il comune di Montelanico, con i comuni di Carpineto Romano e Gorga;

PROVINCIA DI VITERBO

Modifiche ed integrazioni TAVOLA " E " Individuazione delle zone d'intervento di protezione civile. Centri operativi

- Modificazione della zona 2°, con variazione ed eliminazione dalla stessa dei comuni di Civitella D'Agliano-Graffignano- Castiglione in Teverina-Iubriano e Bagnoregio;
- Istituzione di una nuova zona d'intervento e del Centro Operativo Intercomunale, individuando quale sede C.O.I. il comune di Civitella D'Agliano, con i comuni di Graffignano, Celleno, Castiglione in Teverina, Iubriano e Bagnoregio;

CONSIDERATO che è indispensabile dare avvio ed attivare il Sistema integrato di Protezione Civile, con la istituzione e strutturazione dei Centri Operativi e di coordinamento provinciali e regionale, per dislocare sul territorio idonee risorse e strutture operative, atte a far fronte ai possibili eventi calamitosi;

TENUTO conto che peraltro è possibile apportare modifiche ed integrazioni alla istituzione degli stessi Centri Operativi Intercomunali (C.O.I.) anche in fasi successive, alla luce delle esperienze derivanti dalla pratica attuazione del Sistema Integrato di Protezione Civile Regionale, con ulteriori, puntuali e mirati apporti migliorativi, per la complessiva e strategica gestione delle attività e degli interventi di protezione civile;

VISTA la legge 15.5.1997, n. 127;
Alla unanimità;

DELIBERA



Per copia conforme
UFFICIO IV - SEZIONE III
IL RESPONSABILE DELLA SEZIONE
(1999) POTTAI

02 MAR. 2000

-di apportare modifiche ed integrazioni alle proprie deliberazioni nn.5180 e 5483,rispettivamente datate 19.10.99 e 16.11.99,per la istituzione dei Centri Operativi Intercomunali e la individuazione dei Centri Operativi Comunali e di coordinamento provinciali e regionale (C.O.I.),con variazioni alla cartografia e relative tavole suddivise per provincia,come indicato nelle premesse che fanno parte integrante della presente deliberazione;

-di approvare il Sistema Integrato di Protezione Civile Regionale, con le modifiche e le integrazioni apportate,come da allegata cartografia e tavole suddivise per provincia, con la istituzione dei Centri Operativi Intercomunali e la individuazione dei Centri Operativi Comunali e di coordinamento provinciali e regionale (C.O.I.),riguardanti il territorio regionale;

-di dichiarare il presente provvedimento non soggetto a controllo ai sensi e per gli effetti di cui alla legge 15.5.1997,n.127;

-di disporre la pubblicazione del presente provvedimento sul B.U.R.

L. PRESIDENTE : F.to PIETRO BADALONI

L. SEGRETARIO : F.to Dott. Saverio GUCCIONE

[Handwritten signatures and initials]

ALLEG. alla DELIB. N. 569
DEL 29 FEB 2



TAVOLA A

REGIONE LAZIO
Assessorato Utilizzo Tutela e Valorizzazione
Risorse Ambientali-Settore Protezione Civile
Ufficio I°

INDIVIDUAZIONE ZONE D'INTERVENTO DI PROTEZIONE CIVILE
- CENTRI OPERATIVI COMUNALI E INTERCOMUNALI -

PROVINCIA DI FROSINONE

1° Zona: ANAGNI
ACUTO
PALIANO
SERRONE
PIGLIO

2° Zona: FERENTINO

3° Zona: FIUGGI
TORRE CAJETANI
GUARCINO
VICO NEL LAZIO
COLLEPARDO
TRIVIGLIANO
FUMONE
TREVI NEL LAZIO
FILETTINO



4° Zona: ALATRI
VEROLI

5° Zona: FROSINONE

6° Zona: SUPINO
MOROLO
PATRICA
SGURGOLA

7° Zona: CECCANO
GIULIANO DI ROMA
VILLA S. STEFANO
AMASENO
VALLECORSA
CASTRO DEI VOLSCI

8° Zona: CEPRANO
STRANGOLAGALLI
POFI
FALVATERRA
PASTENA
S.GIOVANNI INCARICO
BOVILLE ERNICA
RIPI
TORRICE
ARNARA

9° Zona: SORA
PESCOSOLIDO
CAMPOLI APPENNINO
BROCCOSTELLA
POSTA FIBRENO
ISOLA DEL LIRI
MONTE S.GIOVANNI CAMPANO
CASTELLIRI
FONTECHIARI
ARPINO
SANTOPADRE
FONTANA LIRI



A handwritten signature in black ink, located at the bottom right of the page.

10° Zona: COLFELICE
ARCE
ROCCA D'ARCE
ROCCASECCA
COLLE S.MAGNO
CASTROCELO
AQUINO
PIEDIMONTE S.GERMANO

11° Zona: PONTECORVO
ESPERIA
PICO

12° Zona: ATINA
PICINISCO
VICALVI
CASALVIERI
CASALATTICO
VILLA LATINA
S.BIAGIO SARACINISCO
TEREILE

lu 15° Zona: S.DONATO VAL DI COMINO
ALVITO
SETTEFRATI
GALLINARO

14° Zona: S.ELIA FIUMERAPIDO
BELMONTE CASTELLO
VALLEROTONDA
ACQUAFONDATA
VITICUSO

lu 13° Zona: CASSINO
ACQUAFONDATA
VITICUSO
VILLA S.LUCIA
PIGNATARO INTERAMNA
CERVARO
S.VITTORE DEL LAZIO



W

16° Zona: S.GIORGIO A LIRI
SANT'APOLINARE
S.AMBROGIO SUL GARIGLIANO
CASTELNUOVO PARANO
S.ANDREA DEL GARIGLIANO
VALLEMAIO
AUSONIA
CORENO AUSONIO



A handwritten signature in black ink, located below a faint circular stamp. The signature appears to be "L. M.". The stamp is partially obscured and mostly illegible.

TAVOLA B

REGIONE LAZIO
Assessorato Utilizzo Tutela e Valorizzazione
Risorse Ambientali-Settore Protezione Civile
Ufficio I°

INDIVIDUAZIONE ZONE D'INTERVENTO DI PROTEZIONE CIVILE
- CENTRI OPERATIVI COMUNALI E INTERCOMUNALI -

PROVINCIA DI LATINA

1° Zona: APRILIA

2° Zona: CISTERNA DI LATINA

3° Zona: LATINA

4° Zona: SEZZE
BASSIANO
SERMONETA
NORMA
CORI
ROCCA MASSIMA

5° Zona: SABAUDIA
PONTINIA
S.FELICE CIRCEO

6° Zona: TERRACINA



A handwritten signature in black ink, consisting of several loops and a long horizontal stroke at the end.

7° Zona: PRIVERNO
ROCCASECCA DEI VOLSCI
SONNINO
PROSEDI
MAENZA
ROCCA GORGA

8° Zona: FONDI
MONTE S.BIAGIO
SPERLONGA
LENOIA
CAMPODIMELE
ITRI

9° Zona: GAETA

10 ° Zona: FORMIA

11° Zona: MINTURNO
SPIGNO SA'TURNIA
SS.COSMA E DAMIANO
CASTELFORTE

12° Zona: PONZA

13° Zona: VENTOTENE



[Handwritten signature]
20/05/2015

TAVOLA C

REGIONE LAZIO
Assessorato Utilizzo Tutela e Valorizzazione
Risorse Ambientali-Settore protezione civile
Ufficio 1°

INDIVIDUAZIONE ZONE D'INTERVENTO DI PROTEZIONE CIVILE
-CENTRI OPERATIVI COMUNALI E INTERCOMUNALI-

PROVINCIA DI RIETI

1° Zona: AMATRICE
ACCUMOLI
CITTAREALE

2° Zona: LEONESSA

3° Zona: POSTA
BORBONA

4° Zona: CANTALICE
POGGIO BUSTONE
RIVODUTRI
MORRO REATINO
LABRO
COLLI SUL VELINO

5° Zona: RIETI

6° Zona: GRECCIO
CONTIGLIANO
MONTE S.GIOVANNI IN SABINA

7° Zona: CITTADUCALE
CASTEL S.ANGELO
MICIGLIANO
ANTRODOCO
BORGO VELINO



8° Zona: PESCOROCCHIANO
BORGOROSE
FIAMIGNANO
PETRELLA SALTO
VARCO SABINO
MARCETELLI

9° Zona: COLLE DI TORA
CASTEL DI TORA
ASCREA
PAGANICO
COLLEGIOVE
NESPOLO
TURANIA
COLL'ALTO SABINO

10° Zona: POGGIO MOIANO
MONTELEONE SABINO
MONTENERO SABINO
CASAPROTA
FRASSO SABINO
POGGIO NATIVO
SCANDRIGLIA
ORVINIO
POZZAGLIA SABINA

11° Zona: FARA IN SABINA
MONTOPOLI DI SABINA
SALISANO
MOMPEO
CASTELNUOVO DI FARFA
TOFFIA

12° Zona: POGGIO MIRTETO
POGGIO CATINO
ROCCANTICA
CASPERIA



A large, stylized handwritten signature in black ink, written over the bottom right portion of the page.

13° Zona: MAGLIANO SABINO
COLLEVECCCHIO
MONTEBUONO
TARANO
STIMIGLIANO
FORANO
CANTALUPO IN SABINA
SELCI
TORRI IN SABINA
VACONE
MONTASOLA
COTTANELLO
CONFIGNI

14° Zona: TORRICELLA IN SABINA
POGGIO S. LORENZO
BELMONTE IN SABINA
ROCCA SIBIBALDA
LONGONE SABINO
CONCERVIANO



Handwritten signatures and scribbles at the bottom of the page.

TAVOLA D

REGIONE LAZIO
Assessorato Utilizzo Tutela e Valorizzazione
Risorse Ambientali - Settore Protezione Civile
Ufficio I°

INDIVIDUAZIONE ZONE D'INTERVENTO
- CENTRI OPERATIVI INTERCOMUNALI -

PROVINCIA DI ROMA

1° Zona: CIVITAVECCHIA
S. MARINELLA
ALLUMIERE
TOLFA

2° Zona: BRACCIANO
TREVIGNANO ROMANO
MANZIANA
ANGUILLARA SABAZIA
CANALE MONTERANO

3° Zona: CERVETERI
LADISPOLI

4° Zona: FIUMICINO

5° Zona: ROMA



h h

6° Zona: RIANO

FORMELLO
SACROFANO
CASTELNUOVO DI PORTO
CAMPAGNANO DI ROMA
MAGLIANO ROMANO
MAZZANO ROMANO
RIGNANO FLAMINIO
SANT'ORESTE
PONZANO ROMANO
FILACCIANO
TORRITA TIBERINA
NAZZANO
CIVITELLA S. PAOLO
FIANO ROMANO
CAPENA
MORLUPO

7° Zona: MONTEROTONDO

MENTANA
FONTE NUOVA

8° Zona: GUIDONIA MONTECELIO

SANT'ANGELO ROMANO
PALOMBARA SABINA
MORICONE
MONTELIBRETTI
NEROLA
MONTORIO ROMANO
MONTEFLAVIO

9° Zona: TIVOLI

S. POLO DEI CAVALIERI
MARCELLINA
S. GREGORIO DA SASSOLA
CASTEL MADAMA
CICILIANO
CASAPE
POLI



10° Zona: SUBIACO


CERVARA DI ROMA
CAMERATA NUOVA
MARANO EQUO
AGOSTA
ROCCA CANTERANO
CERRETO LAZIALE
GERANO
CANTERANO
ROCCA S. STEFANO
BELLEGRA
AFFILE
ROIATE
OLEVANO ROMANO
ARCINAZZO ROMANO
JENNE
VALLEPIETRA

11° Zona: VICOVARO

ARSOLI
RIOFREDDO
VALLINFREDA
VIVARO
PERCILE
LICENZA
CINETO ROMANO
ROCCAGIOVINE
MANDELA
SARACINESCO
SAMBUCI
ANTICOLI CORRADO
ROVIANO

12° Zona: PALESTRINA

CAVE
ZAGAROLO
COLONNA
S. CESAREO
GALLICANO NEL LAZIO
CASTEL S. PIETRO ROMANO
CAPRANICA PRENESTINA
S. VITO ROMANO
PISONIANO
GENAZZANO
ROCCA DI CAVE



13° Zona: MARINO
CIAMPINO

14° Zona: FRASCATI
MONTEPORZIO CATONE
GROTTAFERRATA
ROCCA DI PAPA
ROCCA PRIORA
MONTECOMPATRI

15° Zona: ALBANO LAZIALE
ARICCIA
CASTEL GANDOLFO
NEMI
GENZANO DI ROMA
LANUVIO

16° Zona: POMEZIA
ARDEA

17° Zona: NETTUNO
ANZIO

18° Zona: VELLETRI
LARIANO

19° Zona: COLLEFERRO
SEGNI
GAVIGNANO

20° Zona: VALMONTONE
ARTENA
LABICO

21° Zona: MONTELANICO
CARPINETO ROMANO
GORGA



TAVOLA E

REGIONE LAZIO
Assessorato Utilizzo Tutela e Valorizzazione
Risorse Ambientali-Settore Protezione Civile
Ufficio 1°

INDIVIDUAZIONE ZONE D'INTERVENTO DI PROTEZIONE CIVILE
- CENTRI OPERATIVI COMUNALI E INTERCOMUNALI -

PROVINCIA DI VITERBO

1° Zona : ACQUAPENDENTE
PROCENO
ONANO
GROTTE DI CASTRO
S.LORENZO NUOVO
BOLSENA

2° Zona: MONTEFIASCONE

3° Zona: CIVITELLA D'AGLIANO
BAGNOREGIO
LUBRIANO
GRAFFIGNANO
CELLENO
CASTIGLIONE IN TEVERINA

4° Zona: CAPODIMONTE
MARTA
PIANSANO
VALENTANO
LATERA
GRADOLI

5° Zona: MONTALTO DI CASTRO

6° Zona: CANINO
CELLERE
ISCHIA DI CASTRO
FARNESE

7° Zona: TARQUINIA



8° Zona: TUSCANIA
ARLENA DI CASTRO
TESSENNANO

9° Zona: VITERBO

10° Zona: SORIANO NEL CIMINO
BOMARZO
VITORCHIANO
CANEPINA

11° Zona: ORTE
BASSANO IN TEVERINA
VASANELLO
VIGNANELLO
GALLESE

12° Zona: RONCIGLIONE
VALLERANO
FABBRICA DI ROMA
CORCHIANO
CARBOGNANO
CAPRAROLA
SUTRI

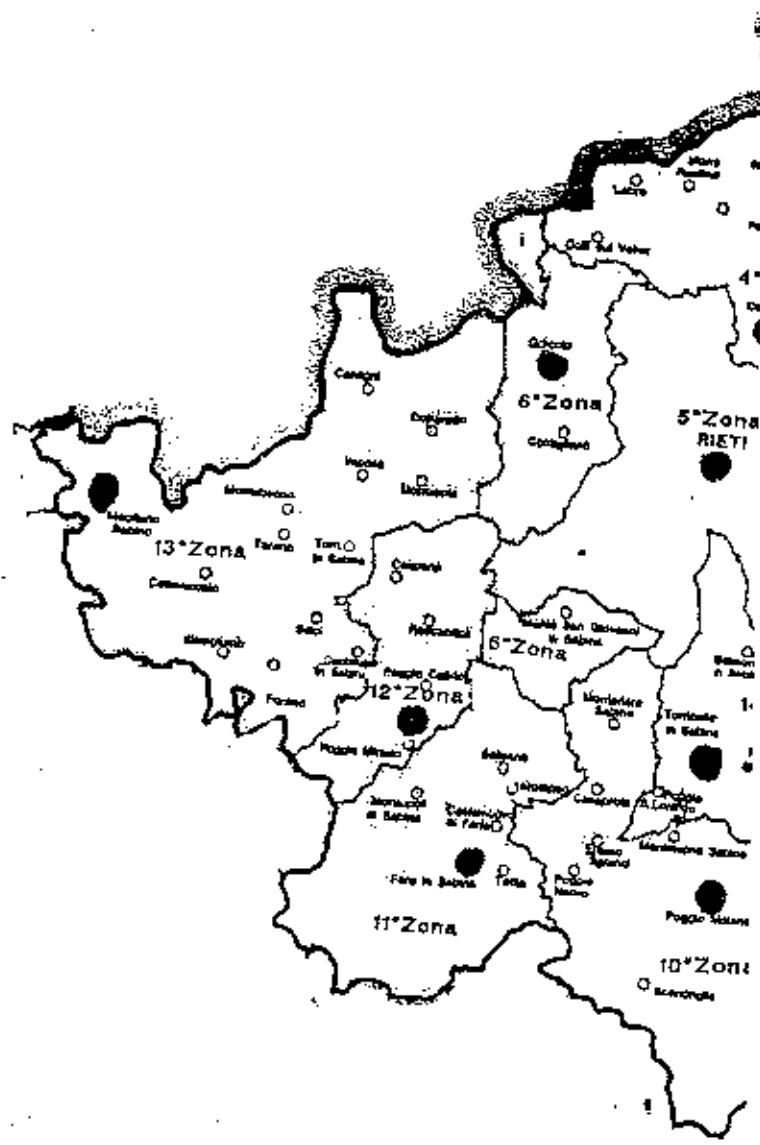
13° Zona: VETRAIA
BIERA
BARBARANO ROMANO
MONTEROMANO
VILLA S.GIOVANNI IN TUSCIA

14° Zona: CAPRANICA
BASSANO ROMANO
ORIOLO ROMANO
VEIANO

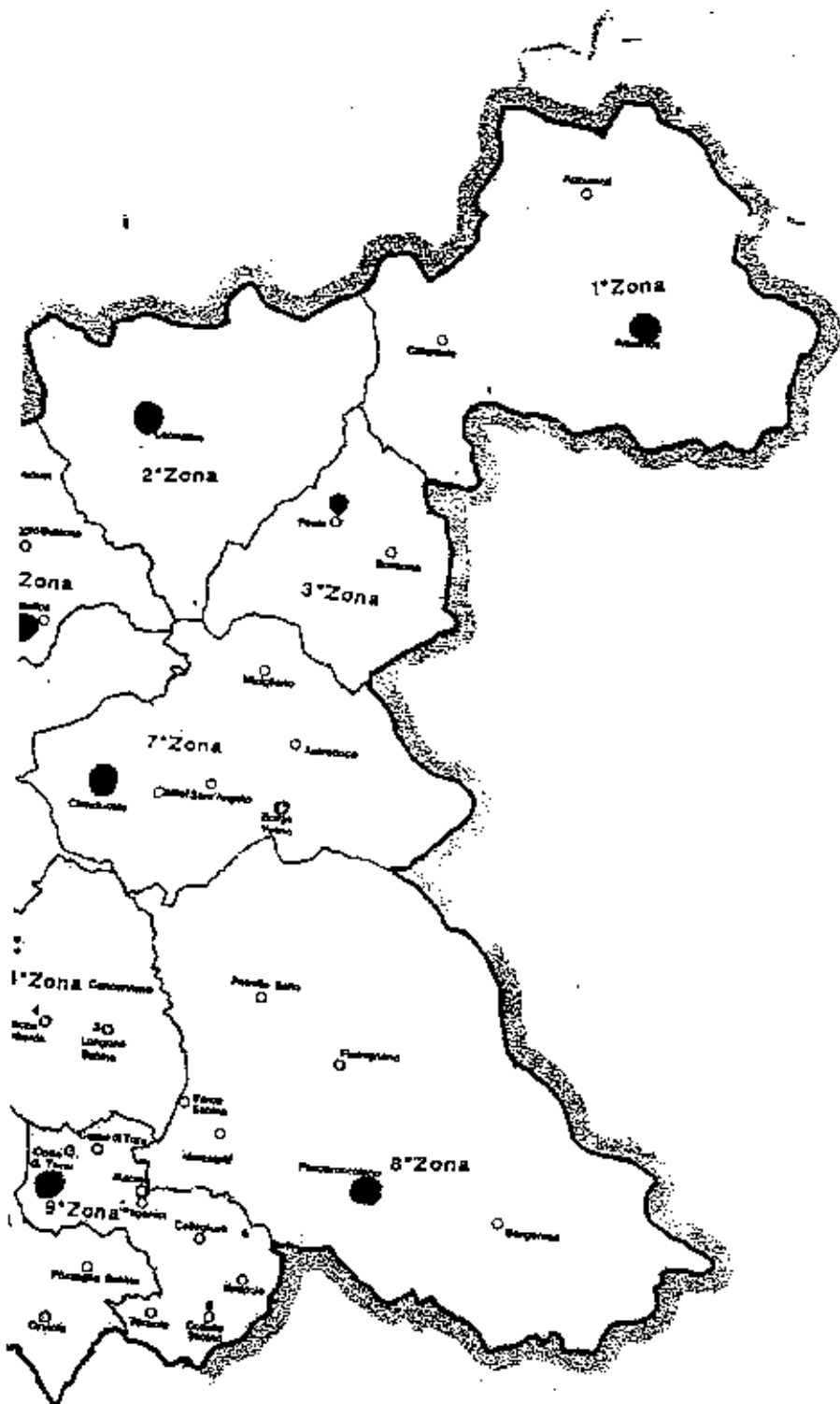
15° Zona: CIVITA CASTELLANA
CASTEL SANT'ELIA
FALERIA
CALCATA
NEPI
MONTEROSI

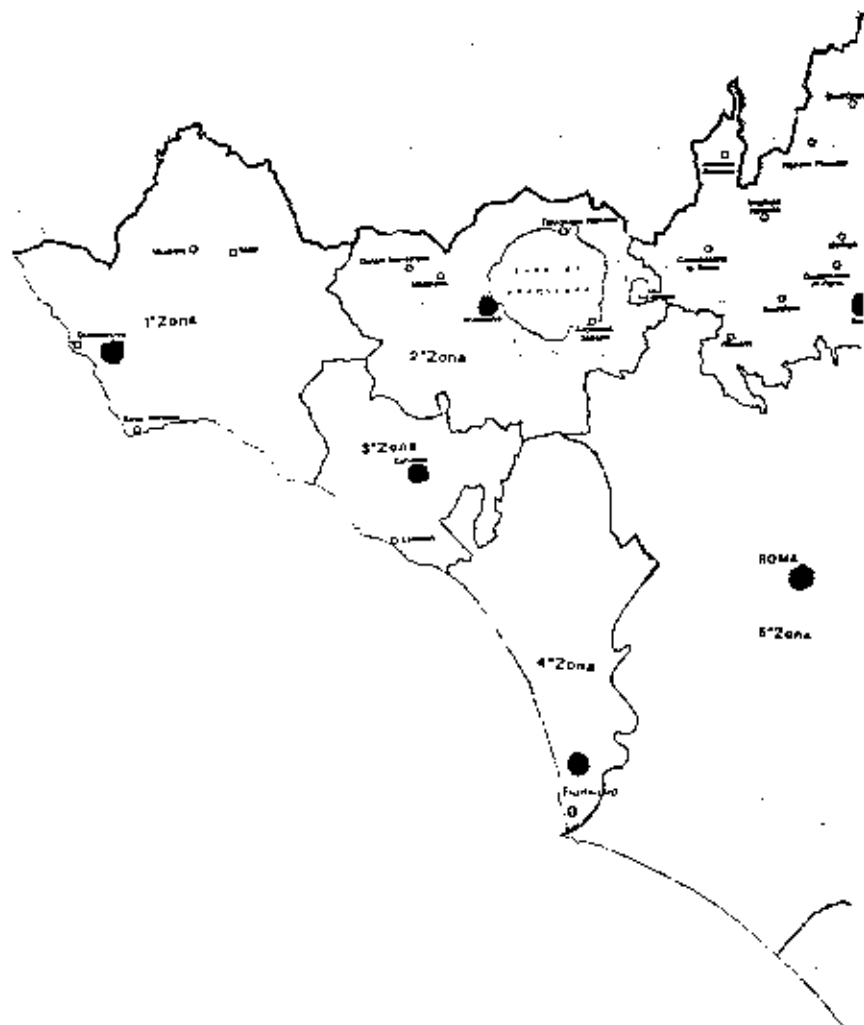


A large, stylized handwritten signature in black ink, located below the official stamp.

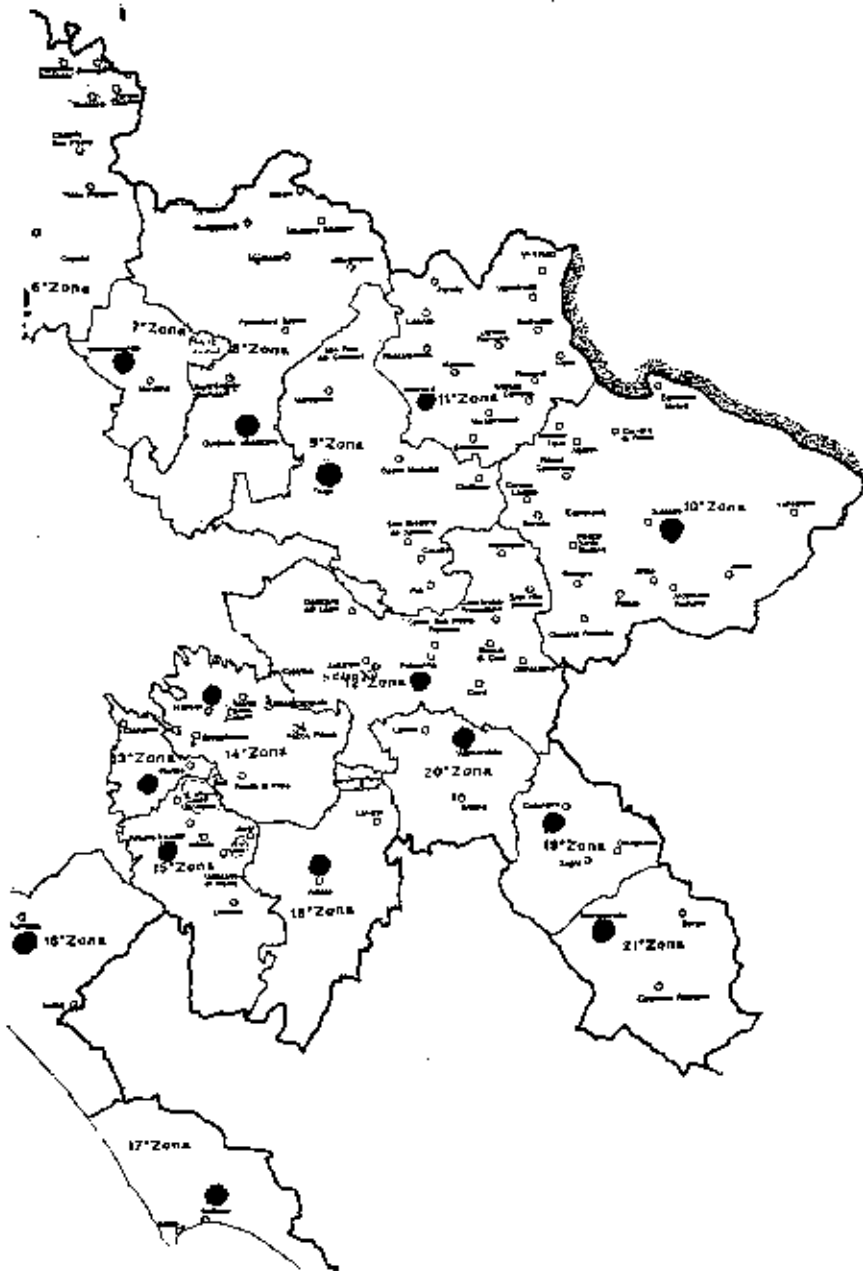


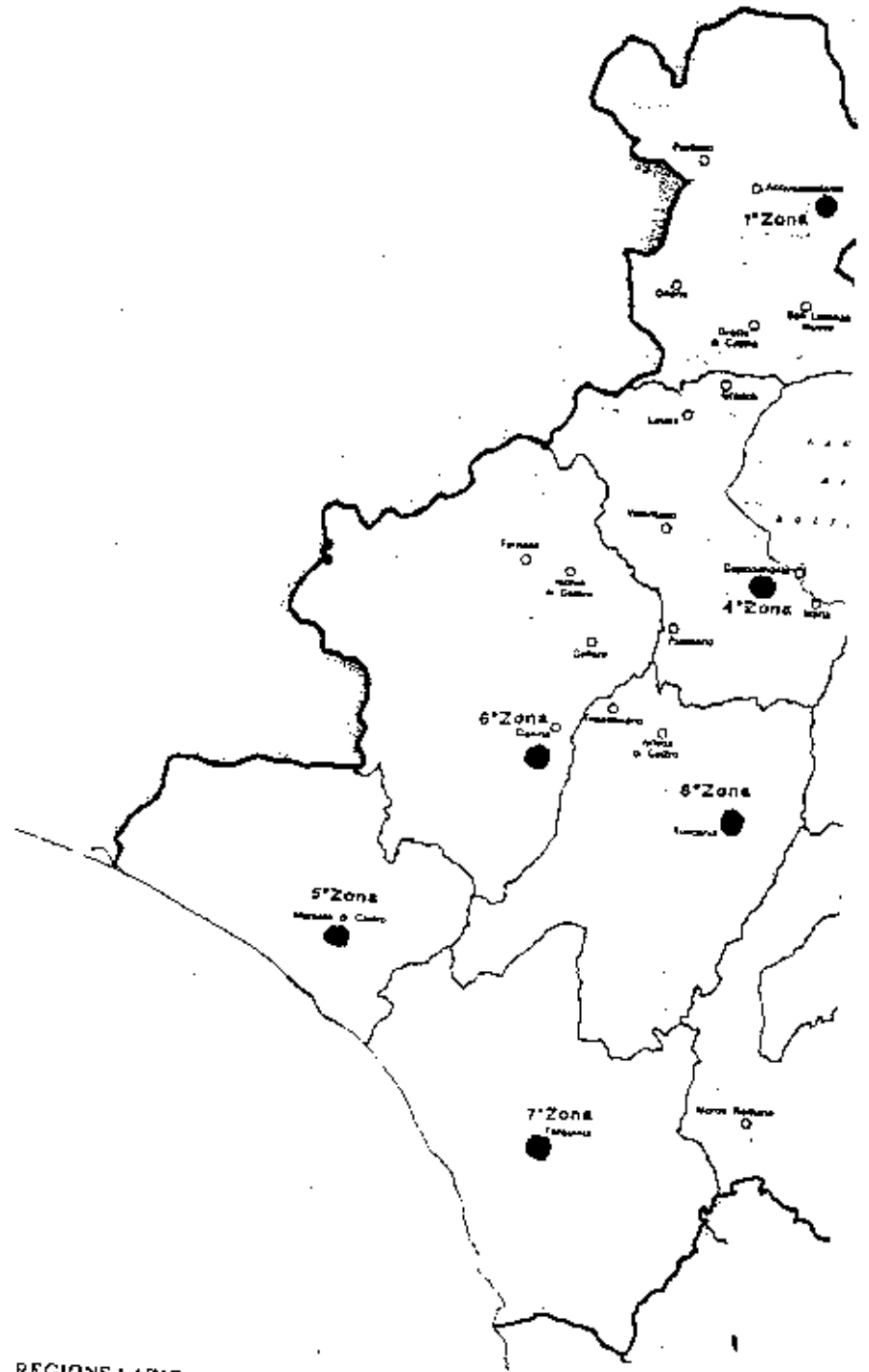
REGIONE LAZIO
 ASSESSORATO PER L'AMBIENTE
 DIPARTIMENTO L'AMBIENTE E PROTEZIONE CIVILE
 PROVINCIA DI RIETI





REGIONE LAZIO
ASSESSORATO PER L'AMBIENTE
DIPARTIMENTO AMBIENTE E PROTEZIONE CIVILE
PROVINCIA DI ROMA





REGIONE LAZIO
ASSESSORATO PER L'AMBIENTE
DIPARTIMENTO AMBIENTE E PROTEZIONE CIVILE
PROVINCIA DI VITERBO

