


Informazioni 

REPUBBLICA ITALIANA

# BOLLETTINO UFFICIALE DELLA REGIONE LAZIO

PARTE PRIMA - PARTE SECONDA

Roma, 10 maggio 2000

Si pubblica trimestralmente di 30, 20 e 30 di ogni mese.

DIREZIONE REDAZIONE E AMMINISTRAZIONE PRESSO LA PRESIDENZA DELLA GIUNTA REGIONALE - VIA CRISTOFORO COLOMBO, 212 - 00147 ROMA

IL BOLLETTINO UFFICIALE si pubblica a Roma in due distinti fascicoli:

- 1) la Parte I (Atti della Regione) e la Parte II (Atti dello Stato e della U.E.)
- 2) la Parte III (Avvisi e concorsi)

Modalità di abbonamento e punti vendita:

L'abbonamento ai fascicoli del Bollettino Ufficiale si effettua secondo le modalità e le condizioni specificate in appendice e mediante versamento dell'importo, esclusivamente sul c/c postale n. 42759001 intestato a Regione Lazio abbonamento annuale o semestrale alla Parte I e II; alla parte III; alle parti I, II e III; al Bollettino Ufficiale.

Il Bollettino Ufficiale della Regione Lazio è ora consultabile anche in via telematica tramite Internet accedendo al sito [www.regione.lazio.it](http://www.regione.lazio.it)

Il Bollettino Ufficiale può essere visualizzato e/o stampato sia in forma testuale che grafica.

Gli utenti sono assistiti da un servizio di "help" telefonico (06-85082140).

Per INFORMAZIONI sul servizio e richieste di ABBONAMENTO rivolgersi all'ISTITUTO POLIGRAFICO E ZECCA DELLO STATO, Roma, Piazza Verdi n. 10 - AREA COMMERCIALE, Tel.: 0685082207 - 0685082150 Fax: 0685052520 e-mail: [INFO@PZS@MAIL.IPZS.IT](mailto:INFO@PZS@MAIL.IPZS.IT)

Si rinvia ugualmente all'appendice per le informazioni relative ai punti vendita dei fascicoli del Bollettino Ufficiale. Nonchè sul Servizio di Bollettino Ufficiale in via telematica.

## SOMMARIO

### PARTE I

#### LEGGI REGIONALI

LEGGE REGIONALE 7 aprile 2000, n. 19.

«Iniziativa regionale per la cooperazione allo sviluppo, per la collaborazione e la solidarietà internazionale» ... Pag. 4

LEGGE REGIONALE 13 aprile 2000, n. 22.

«Interventi urgenti a favore delle aziende agricole danneggiate dalle avversità atmosferiche del 28 dicembre 1999» ... Pag. 14

LEGGE REGIONALE 13 aprile 2000, n. 23.

«Norme per la riduzione e per la prevenzione dell'inquinamento luminoso. Modificazioni alla legge regionale 6 agosto 1999, n. 14» ... Pag. 16

LEGGE REGIONALE 18 aprile 2000, n. 24.

«Disciplina della composizione, della durata in carica e delle modalità di elezione del Consiglio dei Sanitari delle Aziende Unità Sanitarie Locali e delle Aziende Ospedaliere. Modifiche alla legge regionale 16 giugno 1994, n. 18 e successive modificazioni» ... Pag. 26

LEGGE REGIONALE 18 aprile 2000, n. 25.

«Tutela delle aree di particolare interesse pubblico per la presenza di attività teatrali» ... Pag. 28

### ATTI DEL CONSIGLIO REGIONALE

DELIBERAZIONE DEL CONSIGLIO REGIONALE 29 febbraio 2000, n. 666.

Regolamento sul servizio di valutazione e controllo strategico ... Pag. 30

### ATTI DELLA GIUNTA REGIONALE

DELIBERAZIONE DELLA GIUNTA REGIONALE 15 febbraio 2000, n. 398.

Criteri e modalità per la richiesta di accreditamento provvisorio delle attività di riabilitazione erogate dalle strutture convenzionate con le aziende sanitarie del Lazio ex art. 26 legge n. 833/78 ... Pag. 31

DELIBERAZIONE DELLA GIUNTA REGIONALE 22 febbraio 2000, n. 507.

Rettifiche ed adeguamenti al sistema sanzionatorio e dei controlli introdotto con il D.M. n. 159/98 in applicazione del programma regionale agroambientale attuativo del Reg. (CEE) n. 2078/92 e del Reg. (CE) n. 746/96 di cui alla deliberazione Giunta regionale n. 378/99 ... Pag. 40

DELIBERAZIONE DELLA GIUNTA REGIONALE 29 febbraio 2000, n. 554.

Decreto del Presidente della Repubblica 8 giugno 1992, n. 470. Individuazione delle zone idonee alla balneazione per la stagione 2000 ... Pag. 42

GIUNTA REGIONALE DEL LAZIO  
\*\*\*\*\*

ESTRATTO DAL PROCESSO VERBALE DELLA SEDUTA DEL 29 FEB. 2000

ADDI 29 FEB. 2000

NELLA SEDE DEL CONSIGLIO REGIONALE, IN VIA DELLA BISSANA, 1301 SI E' RIUNITA LA GIUNTA REGIONALE, COSI' COSTITUITA:

BADALONI	Pietro	Presidente	FREDERICO	Maurizio	Assessore
COSENTINO	Michello	Vice Presidente	FERMANIN	Giovanni	"
ALBANDI	Livio	Assessore	LUCISANO	Pietro	"
AMATI	Matteo	"	MARRONI	Angiolo	"
BONANNONIA	Salvatore	"	NETA	Michela	"
GIUFFRÈ	Francesco	"	PICCOLI	Vincenzo	"
DONATO	Pasquale	"			

ASSISTE IL SEGRETARIO Dott. Saverio Guccione.  
..... OMISSIS

ASSENTI: ~~ALEANDRI - AMATI - DONATO - MARRONI~~

DELIBERAZIONE N° 554

OGGETTO: Decreto del Presidente della Repubblica 8 giugno 1992 n. 470.  
Individuazione delle zone idonee alla balneazione per la stagione 2000.



Oggetto: Decreto del Presidente della Repubblica 8 giugno 1982 n. 470.  
Individuazione delle zone idonee alla balneazione per la stagione 2000.

## LA GIUNTA REGIONALE

SU proposta dell'Assessore all'Utilizzo, Tutela e Valorizzazione delle Risorse Ambientali:

VISTA la Legge 15 maggio 1997 n. 127:

VISTO il decreto del Presidente della Repubblica 8 giugno 1982, concernente l'aggiornamento delle norme tecniche relative alla qualità delle acque di balneazione;

VISTI in particolare gli articoli 4 e 6 del Decreto del Presidente della Repubblica summenzionato, in forza dei quali la Regione individua le zone idonee alla balneazione e provvede a redigere la mappa dei punti in cui saranno effettuati campionamenti per la determinazione dei requisiti chimici, fisici e microbiologici delle acque di balneazione;

VISTA la circolare del Ministero della Sanità n. 27 del 25 luglio 1988 con la quale, tra l'altro, si precisa che, relativamente ai punti di campionamento per i quali non sia stato prelevato ed analizzato un numero di campioni dell'ordine di quello previsto per legge (almeno 10 su 12) e quando non sussistono validi motivi giustificativi di tale scostamento, la Regione non può deliberare in merito alla idoneità o meno alla balneazione dei relativi specchi d'acqua;

RITENUTO opportuno confermare, come negli anni trascorsi, l'interdizione alla balneazione dei tratti di costa compresi tra 250 m. a destra e 250 m. a sinistra delle foci dei corsi d'acqua superficiali a causa dell'elevato inquinamento dei medesimi, ad eccezione dei casi nei quali le analisi davanti alle foci abbiano avuto esito favorevole;

PRESO ATTO delle risultanze delle analisi dei campioni delle acque di balneazione - marine e lacustri - effettuate nel corso della campagna di rilevazione condotta nella stagione 1999 dai competenti presidi multizonali di prevenzione e delle analisi relative al monitoraggio algale di 1°, 2° e 3° livello disposto con D. G. R. n. 2821 del 25 maggio 1999;

CONSIDERATO che per il corrente anno la Regione Lazio intende ancora avvalersi della deroga per il parametro ossigeno, adottando con un provvedimento apposito un programma di monitoraggio algale di 1°, 2° e 3° livello affidato per la realizzazione ai presidi multizonali di prevenzione di Viterbo, Roma e Latina per la rilevazione di alghe aventi possibili implicazioni igienico - sanitarie;

CONSIDERATO che le attività di campionamento dovranno avere inizio il 1° aprile 2000 e che, pertanto, è necessario che il presente atto dispieghi immediata efficacia, a pena di iniziare la validità della campagna di controllo relativa alla stagione 2000;

RILEVATO che al fine di delimitare i tratti di costa balneabili compresi tra due punti di prelievo consecutivi, i cui esiti analitici siano conformi per il 1° punto e non conformi per il 2° punto, appare opportuno uniformarsi al criterio del Ministero della Sanità nel rapporto annuale, dividendo la zona interessata a metà;

## DELIBERA

di dichiarare idonee alla balneazione, ai sensi dell'art. 6 del Decreto del Presidente della Repubblica n. 470/82, le zone comprese nel seguente elenco:

### Provincia di Viterbo

#### Acque marine

##### Comune di Montalto di Castro:

dal confine con la Regione Toscana	WMM 1° 00' 09"	N 42° 22' 36"
al confine sx con la tenuta Marchese Guglielmi	WMM 0° 56' 31"	N 42° 21' 22"
da 250 m dx fosso Fiora	WMM 0° 52' 30"	N 42° 19' 33"
a 5800 m dx fosso Fiora	WMM 0° 49' 21"	N 42° 17' 45"

##### Comune di Tarquinia:

da 125 m dx torrente Arrone	WMM 0° 49' 08"	N 42° 17' 39"
al confine sx poligono militare	WMM 0° 47' 52"	N 42° 16' 35"
dal confine dx poligono militare	WMM 0° 46' 47"	N 42° 15' 17"
a 560 m sx fiume Marta	WMM 0° 45' 38"	N 42° 14' 20"
da 420 m dx fiume Marta	WMM 0° 45' 17"	N 42° 13' 53"
al confine con il comune di Civitavecchia	WMM 0° 43' 06"	N 42° 09' 25"

### Provincia di Viterbo

#### Acque lacustri

##### Lago di Bolsena

##### Comune di Bolsena:

dal confine con il comune di S. Lorenzo Nuovo	WMM 0° 31' 43"	N 42° 39' 03"
al confine con comune di Montefiascone	WMM 0° 27' 25"	N 42° 35' 07"



Stampa Regione Lazio

**Comune di Montefiascone:**

dal confine con il comune di Bolsena	WMM 0° 27' 25"	N 42° 35' 07"
al confine con il comune di Marta	WMM 0° 30' 03"	N 42° 32' 03"

**Comune di Marta:**

dal confine con il comune di Montefiascone	WMM 0° 30' 03"	N 42° 32' 03"
al confine con il comune di Capodimonte	WMM 0° 32' 26"	N 42° 32' 33"

**Comune di Capodimonte:**

dal confine con il comune di Marta	WMM 0° 32' 26"	N 42° 32' 33"
al confine con il comune di Gradoli	WMM 0° 35' 15"	N 42° 35' 43"

**Comune di Gradoli:**

dal confine con il comune di Capodimonte	WMM 0° 35' 15"	N 42° 35' 43"
al confine con il comune di Grotte di Castro	WMM 0° 33' 22"	N 42° 38' 38"

**Comune di Grotte di Castro:**

dal confine con il comune di Gradoli	WMM 0° 33' 22"	N 42° 38' 38"
al confine con il comune di S. Lorenzo Nuovo	WMM 0° 32' 54"	N 42° 38' 45"

**Comune di S. Lorenzo Nuovo:**

dal confine con il comune di Grotte di Castro	WMM 0° 32' 54"	N 42° 38' 45"
al confine con il comune di Bolsena	WMM 0° 31' 45"	N 42° 39' 02"

**Lago di Vico**

**Comune di Caprarola:**

l'intero tratto di costa.

**Comune di Ronciglione:**

l'intero tratto di costa.

**Provincia di Roma**

Acque marine

**Comune di Civitavecchia:**

dal confine con la provincia di Viterbo	WMM 0° 43' 08"	N 42° 09' 25"
a 1400 m sx Torre Valdalica	WMM 0° 42' 08"	N 42° 08' 00"

*[Handwritten signature]*

*[Handwritten signature]*

*[Handwritten initials]*

da bagni Pirgo	WMM 0° 39' 10"	N 42° 05' 09"
a 250 m sx fosso Infernaccio	WMM 0° 38' 49"	N 42° 04' 49"
da 250 m dx fosso Scarpatosta	WMM 0° 38' 39"	N 42° 04' 32"
al moio nord del porto di Traiano	WMM 0° 38' 26"	N 42° 04' 01"
dal molo sud del porto di Traiano	WMM 0° 38' 10"	N 42° 03' 32"
al confine comune di S.Marinella	WMM 0° 37' 58"	N 42° 03' 24"

**Comune di S. Marinella:**

dal confine del Comune di Civitavecchia	WMM 0° 37' 58"	N 42° 03' 24"
a 250 m sx fosso delle Guardiole	WMM 0° 37' 20"	N 42° 02' 19"
da 250 m dx fosso delle Guardiole	WMM 0° 37' 10"	N 42° 02' 05"
al molo esterno del porto di S.Marinella	WMM 0° 34' 51"	N 42° 01' 59"
da 250 m dx fosso S.Maria Morgana	WMM 0° 34' 34"	N 42° 02' 11"
a 250 m sx fosso Castelsecco	WMM 0° 34' 23"	N 42° 02' 14"
da 250 m dx fosso Castelsecco	WMM 0° 34' 04"	N 42° 02' 13"
a 250 m sx fosso del Quartaccio	WMM 0° 31' 39"	N 42° 01' 58"
da 250 m dx fosso del Quartaccio	WMM 0° 31' 53"	N 42° 02' 16"
al confine sx poligono militare	WMM 0° 29' 01"	N 42° 00' 31"

**Comune di Cerveteri:**

da 250 m dx fosso Turbino	WMM 0° 25' 56"	N 41° 59' 05"
a 250 m sx fosso Zambra	WMM 0° 25' 14"	N 41° 58' 32"
da 250 m dx fosso Zambra	WMM 0° 25' 01"	N 41° 58' 18"
a confine con il comune di Ladispoli	WMM 0° 23' 52"	N 41° 57' 13"

**Comune di Ladispoli:**

da 250 m dx fosso Sanguinara	WMM 0° 22' 08"	N 41° 56' 32"
a 400 m dx fosso Sanguinara	WMM 0° 22' 04"	N 41° 56' 28"
da 1400 m dx fosso Sanguinara	WMM 0° 21' 30"	N 41° 56' 06"
al confine con il comune di Fiumicino	WMM 0° 19' 48"	N 41° 55' 37"

**Comune di Fiumicino:**

dal confine con il comune di Ladispoli	WMM 0° 19' 48"	N 41° 55' 37"
a 250 m sx foce fosso Cupino	WMM 0° 19' 35"	N 41° 55' 28"

*(Handwritten signature and stamp)*

*AS*

*Cur*

da 250 m dx foce fosso Cupino	WMM 0° 19' 18"	N 41° 55' 19"
a 250 m sx fosso delle Cadute	WMM 0° 18' 32"	N 41° 54' 47"
da 1700 m dx fosso delle Cadute	WMM 0° 17' 38"	N 41° 53' 57"
a 250 m sx fosso Tre Denari	WMM 0° 17' 27"	N 41° 53' 40"
da 250 m dx fosso Tre Denari	WMM 0° 17' 06"	N 41° 53' 29"
a 250 m sx fiume Arrone	WMM 0° 16' 29"	N 41° 52' 27"
da 250 m dx fiume Arrone	WMM 0° 16' 16"	N 41° 52' 12"
al Radar	WMM 0° 14' 06"	N 41° 47' 55"

Comune di Roma:

dallo stabilimento Masone	WMM 0° 12' 21"	N 41° 44' 12"
a 950 m sx fosso dello Stagno	WMM 0° 09' 30"	N 41° 43' 19"
da 250 m dx fosso dello Stagno	WMM 0° 08' 44"	N 41° 42' 59"
al confine sx spiaggia presidenziale	WMM 0° 06' 09"	N 41° 41' 51"
dal confine dx spiaggia presidenziale	WMM 0° 04' 53"	N 41° 41' 10"
al confine con il comune di Pomezia	WMM 0° 02' 09"	N 41° 39' 19"

Comune di Pomezia:

dal confine con il comune di Roma	WMM 0° 02' 09"	N 41° 39' 19"
a 250 m sx fosso di Pratica	WMM 0° 01' 12"	N 41° 38' 39"
da 250 m dx fosso di Pratica	WMM 0° 00' 58"	N 41° 38' 24"
a 250 m sx fosso della Crocetta	EMM 0° 00' 10"	N 41° 37' 30"
da 250 m dx fosso della Crocetta	EMM 0° 00' 24"	N 41° 37' 19"
a 250 m sx fosso Orfeo	EMM 0° 00' 49"	N 41° 36' 56"
da 250 m dx fosso Orfeo	EMM 0° 01' 03"	N 41° 36' 42"
a 250 m sx fosso Rio Torto	EMM 0° 02' 00"	N 41° 35' 49"

Comune di Ardea:

da 250 m dx fosso della Moletta	EMM 0° 03' 37"	N 41° 34' 19"
a 750 m sx foce canale Biffi	EMM 0° 04' 47"	N 41° 33' 15"
da 250 m dx canale Biffi	EMM 0° 04' 35"	N 41° 33' 28"
a 250 m sx fosso del Diavolo	EMM 0° 04' 59"	N 41° 33' 02"
da 250 m dx fosso del Diavolo	EMM 0° 05' 12"	N 41° 32' 48"
a 250 m sx fosso della Caffarella	EMM 0° 05' 47"	N 41° 32' 15"

*[Handwritten signature]*

**Comune di Anzio:**

dal confine con il comune di Ardea	EMM 0° 06' 02"	N 41° 32' 01"
a 250 m sx fosso Cavallo Morto	EMM 0° 06' 50"	N 41° 31' 03"
da 250 m dx fosso Cavallo Morto	EMM 0° 07' 03"	N 41° 30' 49"
alla diga foranea del porto di Anzio	EMM 0° 10' 57"	N 41° 26' 34"
da 50 m dx molo di Anzio	EMM 0° 10' 51"	N 41° 26' 54"
al confine con il comune di Nettuno	EMM 0° 11' 09"	N 41° 27' 07"

**Comune di Nettuno:**

dal confine con il comune di Anzio	EMM 0° 11' 09"	N 41° 27' 07"
al molo esterno del porto di Nettuno	EMM 0° 12' 20"	N 41° 27' 20"
da 350 m dx fosso Loricina	EMM 0° 13' 06"	N 41° 27' 20"
al confine sx del poligono militare	EMM 0° 13' 25"	N 41° 27' 16"

**Provincia di Roma**

Acque lacustri

**Lago di Martignano**

Comune di Anguillara Sabazia:  
l'intero tratto di costa

**Lago di Nemi**  
Comune di Nemi

da 1550 m dx museo Navi	EMM 0° 15' 28"	N 41° 42' 38"
a 4600 m dx museo Navi	EMM 0° 14' 32"	N 41° 42' 40"

**Lago di Bracciano**

Comune di Bracciano:

dal confine comune di Anguillara	WMM 0° 14' 07"	N 42° 05' 05"
a 250 m sx fosso del Diavolo	WMM 0° 14' 59"	N 42° 05' 34"
da 250 m dx fosso del Diavolo	WMM 0° 15' 13"	N 42° 05' 44"
a 250 m sx fosso dei Quadri	WMM 0° 15' 48"	N 42° 06' 13"



Mariano Magagnoli

*[Signature]*

*[Signature]*



da 250 m dx fosso dei Quadri	WMM 0° 15' 56"	N 42° 06' 23"
a 620 m sx fosso della Mola	WMM 0° 16' 09"	N 42° 06' 30"
da 650 m dx fosso della Mola	WMM 0° 16' 33"	N 42° 09' 26"
a 250 m sx fosso Grotta Renana	WMM 0° 16' 28"	N 42° 07' 12"
da 250 m dx fosso Grotta Renana	WMM 0° 16' 28"	N 42° 07' 25"
a 250 m sx fosso Fiora	WMM 0° 16' 26"	N 42° 07' 51"
da 250 m dx fosso Fiora	WMM 0° 16' 18"	N 42° 08' 02"
a 250 m sx fosso Vicarello	WMM 0° 14' 30"	N 42° 09' 16"
da 250 m dx fosso Vicarello	WMM 0° 14' 13"	N 42° 09' 23"
a confine con il comune di Trevignano	WMM 0° 13' 58"	N 42° 09' 26"

**Comune di Trevignano:**

da 250 m dx fosso Moritella	WMM 0° 13' 41"	N 42° 09' 28"
a 850 m dx bar Marcello	WMM 0° 12' 04"	N 42° 09' 28"
da 500 m sx punta Pantanello	WMM 0° 11' 34"	N 42° 09' 20"
a 450 m dx foce fosso Pianoro	WMM 0° 10' 44"	N 42° 08' 37"
da 600 m dx fosso Lagusciolo	WMM 0° 10' 14"	N 42° 08' 23"
al confine con il comune di Roma	WMM 0° 10' 04"	N 42° 07' 59"

**Comune di Roma:**

da 250 m dx fosso Conca	WMM 0° 10' 00"	N 42° 07' 51"
a 850 m dx fosse Conca	WMM 0° 10' 04"	N 42° 07' 31"
da 250 m dx fosso Casacci	WMM 0° 10' 15"	N 42° 06' 59"
a 850 m dx fosso Casacci	WMM 0° 10' 16"	N 42° 06' 36"

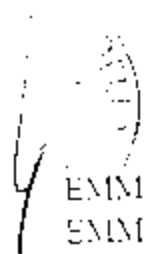
**Comune di Anguillara Sabazia:**

da 820 m sx emissario Arrone	WMM 0° 10' 22"	N 42° 06' 04"
a 250 m dx loc. Madonna delle Grazie	WMM 0° 11' 33"	N 42° 05' 25"
da 200 m sx punta Il Pizzo	WMM 0° 11' 56"	N 42° 05' 24"
al confine con il comune di Bracciano	WMM 0° 14' 07"	N 42° 05' 05"

**Lago di Albano**

**Comune di Castel Gandolfo:**

da 1000 m dx punto cabina sollevamento	EMM 0° 12' 11"	N 41° 44' 35"
a 2320 m dx emissario	EMM 0° 12' 15"	N 41° 45' 33"



*AS*

*Qua*

## Provincia di Latina

### Acque marine

#### Comune di Latina:

da 400 m dx canale Acque Alte	EMM 0° 21' 56"	N 41° 24' 51"
a 980 m sx foce Rio Martino	EMM 0° 27' 12"	N 41° 23' 20"

#### Comune di Sabaudia:

da 250 m dx foce Rio Martino	EMM 0° 27' 59"	N 41° 22' 54"
al confine del comune di S. Felice Circeo	EMM 0° 35' 00"	N 41° 14' 47"

#### Comune di S. Felice Circeo:

dal confine con il comune di Sabaudia	EMM 0° 35' 00"	N 41° 14' 47"
alla diga foranea del porto di S. Felice Circeo	EMM 0° 38' 09"	N 41° 13' 24"
dal centro della spiaggia magna Circeo	EMM 0° 38' 16"	N 41° 13' 27"
al confine con il comune di Terracina	EMM 0° 41' 00"	N 41° 15' 27"

#### Comune di Terracina:

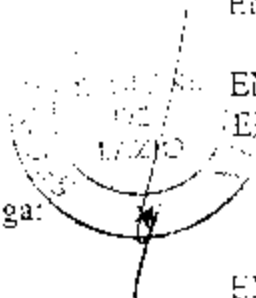
dal confine con il comune di S. Felice Circeo	EMM 0° 41' 00"	N 41° 15' 27"
a 125 m sx fiume Portatore	EMM 0° 44' 51"	N 41° 16' 50"
da 250 m dx fiume Portatore	EMM 0° 45' 05"	N 41° 16' 56"
alla diga foranea del porto di Terracina	EMM 0° 48' 12"	N 41° 15' 55"
da 1300 m sx fosso Canneto	EMM 0° 48' 49"	N 41° 17' 39"
al confine con il comune di Fondi	EMM 0° 49' 46"	N 41° 17' 47"

#### Comune di Fondi:

dal confine con il comune di Terracina	EMM 0° 49' 46"	N 41° 17' 47"
a 125 m sx fosso S. Anastasia	EMM 0° 53' 19"	N 41° 17' 21"
da 125 m dx fosso S. Anastasia	EMM 0° 53' 30"	N 41° 17' 19"
al confine comune di Sperlonga	EMM 0° 56' 56"	N 41° 16' 16"

#### Comune di Sperlonga:

dal confine comune di Fondi	EMM 0° 56' 56"	N 41° 16' 16"
alla diga foranea del porto di Sperlonga	EMM 0° 58' 55"	N 41° 15' 15"
dal moio sottoflutto del porto di Sperlonga	EMM 0° 58' 58"	N 41° 15' 16"
al confine con il comune di Itri	EMM 1° 01' 25"	N 41° 14' 21"



Stampa Regione Lazio

*Cur*

**Comune di Itri:**

dal confine con il comune di Sperlonga  
al confine con il comune di Gaeta

EMM	1° 01' 25"	N	41° 14' 21"
EMM	1° 01' 52"	N	41° 14' 15"

**Comune di Gaeta:**

dal confine con il comune di Itri  
a Punta Stendardo

EMM	1° 01' 52"	N	41° 14' 15"
EMM	1° 08' 12"	N	41° 12' 36"

**Comune di Formia:**

da 150 m dx torrente Pontone  
alla diga foranea del porto di Formia

EMM	1° 07' 48"	N	41° 14' 43"
EMM	1° 08' 52"	N	41° 15' 02"

da 200 m dx Villa Giovanni  
a 300 m sx Rio S. Croce

EMM	1° 10' 02"	N	41° 15' 35"
EMM	1° 12' 37"	N	41° 15' 12"

**Comune di Minturno:**

da 950 m sx Porto Romano  
alla diga foranea porticciolo Capo d'Acqua

EMM	1° 13' 10"	N	41° 14' 49"
EMM	1° 14' 51"	N	41° 15' 04"

dal molo sottolutto porticciolo Capo d'Acqua  
a 700 m sx fiume Garigliano

EMM	1° 14' 59"	N	41° 15' 11"
EMM	1° 18' 09"	N	41° 13' 34"

**Isole Ponziane****Isola di Ventotene**

Comune di Ventotene:  
l'intero tratto di costa

**Isola di S. Stefano**

Comune di Ventotene:  
l'intero tratto di costa

**Isola di Ponza**

Comune di Ponza:  
l'intero tratto di costa

Isola di Zannone

Comune di Ponza:  
l'intero tratto di costa

Isola di Palmarola

Comune di Ponza:  
l'intero tratto di costa**Provincia di Latina**

Acque lacustri

Lago di S. Puoto

Comune di Sperlonga:  
l'intero tratto di costa

- 2) di ridurre di un fattore due, come previsto dall'allegato I del Decreto del Presidente della Repubblica 8 giugno 1982 n. 470, la frequenza di campionamento dei seguenti punti, in quanto gli ultimi due periodi di campionamento hanno dato risultati favorevoli per tutti i parametri e non è intervenuto alcun fattore di deterioramento:

**LATINA:**

ACQUE MARINE: (Sabaudia: 150, 151, 350, 351, 352, 153, 154, 155, 353, 156, 157, 158, 159, 160) (S. Felice Circeo: 292, 161, 396, 162, 164, 167, 170, 171, 173, 174, 176, 177, 354) (Sperlonga: 204, 205, 206, 207, 208, 209, 366) (Itri: 290) (Gaeta: 210, 367, 212, 213, 368, 214, 215, 369, 218, 219) (Terracina: 397, 398, 187, 190, 191, 193) (Fondi: 196, 362, 201, 364, 202, 203) (Latina: 141, 142, 144, 347, 413, 145) (Ventotene: 250, 251, 252, 340, 341, 342, 343, 344) (Ponza: 245, 246, 247, 327, 328, 329, 330, 331, 332, 333, 334, 335, 400, 399, 339, 401, 402, 403, 404, 405) (Palmarola: 337, 338) (Zannone: 336).

**ROMA:**

(Roma: 086, 087, 089, 090, 092, 316).

3) di confermare per la stagione di campionamento 2000 i seguenti punti di prelievo:

#### PROVINCIA DI VITERBO

ACQUE MARINE: 382, 383, 282. 1. 384, 385, 6, 7, 390, 8, 391. 9, 386, 10, 13, 14, 285, 259, 15, 387, 260, 20, 21, 22, 23, 255, 392, 393, 256, 388, 257, 24.

#### ACQUE LACUSTRI:

Lago di Bolsena: 1, 16, 21, 22, 23, 51, 52, 79, 80, 81, 82, 83, 84, 85, 86, 9, 10, 29, 71, 72, 73, 91, 92, 17, 18, 19, 20, 74, 75, 76, 7, 77, 78, 12, 28, 13, 15, 24, 25, 26, 27, 87, 88, 89, 90, 6, 53, 61, 93.

Lago di Vico: 1, 5, 2, 3, 4, 6.

#### PROVINCIA DI ROMA

ACQUE MARINE: 407, 27, 28, 29, 30, 31, 32, 261, 35, 36, 37, 38, 39, 40, 301, 312, 302, 42, 389, 43, 303, 44, 323, 306, 287, 307, 48, 49, 50, 313, 262, 52, 308, 55, 56, 57, 58, 309, 310, 311, 60, 61, 62, 324, 63, 64, 66, 67, 264, 69, 71, 72, 81, 82, 83, 315, 86, 87, 89, 90, 316, 92, 267, 95, 96, 408, 99, 317, 102, 103, 105, 299, 108, 318, 268, 269, 319, 113, 114, 115, 270, 325, 119, 120, 274, 409, 326, 329, 125, 126, 127, 128, 130, 131, 132, 289, 135, 410, 411, 412, 414, 415, 416, 417, 418 (ex p.323 fornaci Paiella -ANZIO).

#### ACQUE LACUSTRI:

Lago di Bracciano: 4, 5, 6, 16, 33, 48, 50, 51, 18, 34, 35, 36, 37, 38, 39, 40, 41, 42, 43, 44, 45, 46, 47, 30, 31, 32, 12, 14, 15, 19.

Lago di Martignano: 21.

Lago di Nemi: 1, 2.

Lago di Albano: 1, 2, 3, 4, 5.

#### PROVINCIA DI LATINA

ACQUE MARINE: 346, 278, 141, 142, 144, 145, 147, 297, 347, 348, 349, 298, 150, 151, 350, 351, 352, 153, 154, 155, 353, 256, 257, 158, 159, 160, 292, 161, 396, 162, 354, 163, 164, 167, 170, 171, 173, 355, 174, 176, 177, 179, 356, 180, 397, 398, 279, 357, 296, 187, 190, 191, 358, 192, 359, 193, 360, 194, 361, 195, 196, 362, 294, 363, 295, 201, 364, 202, 203, 365, 204, 205, 366, 206, 207, 208, 209, 290, 210, 367, 212, 213, 368, 214, 215, 369, 218, 219, 370, 222, 371, 223, 372, 226, 374, 375, 281, 230, 375, 376, 291, 232, 377, 233, 406, 235, 378, 236, 238, 379, 240, 380, 242, 243, 381, 412.

ISOLA DI PONZA: 245, 329, 330, 246, 331, 332, 333, 334, 335, 247, 327, 328, 399, 400, 401.

ISOLA DI ZANNONE: 336, 404, 405.

ISOLA DI PALMAROLA: 337, 338, 339, 402, 403.

ISOLA DI VENTOTENE: 340, 341, 251, 252, 342, 250.

ISOLA DI S. STEFANO: 343, 344.

#### ACQUE LACUSTRI:

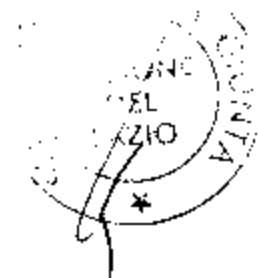
Lago di S. Puoto: 001.

#### PROVINCIA DI RIETI

- 4) di sospendere, ai sensi dell' art. 8 del Decreto del Presidente della Repubblica n. 470/82, i controlli nelle acque dei laghi di Ventina, Scandarello, Salto e Turano per la stagione balneare 2000, constatata la non balneabilità delle stesse da diverse stagioni ed in attesa di interventi volti a rimuovere le cause dell' inquinamento.
- 5) di attribuire al Comune di **Anguillara** anziché di Roma il punto di prelievo del lago di Bracciano n.54 (**punta Pizzo Prato**) (WMM 0° 10' 30" N 42° 06' 20").

Il presente provvedimento, non soggetto a controllo ai sensi della Legge 15 maggio 1997 n.127, sarà pubblicato sul Bollettino Ufficiale della Regione Lazio.

L. PRESIDENTE: F.to PENTRO BADALONI  
L. SEGRETARIO: F.to Dott. Saverio GUCCIONE



05 MAR 2000