

GIUNTA REGIONALE DEL LAZIO
.....

ESTRATTO DAL PROCESSO VERBALE DELLA SEDUTA DEL 7 SET. 1999

ADDI' 7 SET. 1999 NELLA SEDE DELLA REGIONE LAZIO, IN VIA CRISTOFORO COLOMBO, 212 SI E' RIUNITA LA GIUNTA REGIONALE, COSI' COSTITUITA:

BADALONI	Pietro	Presidente	FEDERICO	Maurizio	Assessore
COSENTINO	Lionello	Vice Presidente	HERMANIN	Giovanni	"
ALEANDRI	Livio	Assessore	LUCISANO	Pietro	"
AMATI	Matteo	"	MARRONI	Angiolo	"
BONADONNA	Salvatore	"	META	Michele	"
CIOFFARELLI	Francesco	"	PIZZUTELLI	Vincenzo	"
DONATO	Pasquale	"			

ASSISTE IL SEGRETARIO Dott. Saverio Guccione.
..... OMISSIS

ASSENTI: CIOFFARELLI

DELIBERAZIONE N° 4718

OGGETTO: TERRITORIO REGIONALE ELEGGIBILE AI BENEFICI
DELL'OBIETTIVO 2.

A handwritten signature in dark ink is written over a circular stamp. The stamp contains some illegible text, possibly a date or official seal.

OGGETTO: Territorio regionale eleggibile ai benefici dell' Obiettivo 2

LA GIUNTA REGIONALE

SU PROPOSTA dell'Assessore all'Economia e Finanza regionale;

CONSIDERATO il Regolamento (CE)n.1260 del 21/06/99 (di seguito denominato Regolamento), recante disposizioni generali sui Fondi Strutturali ed in particolare le norme che mirano a favorire la riconversione economica e sociale delle zone con difficoltà strutturali (Obiettivo 2);

CONSIDERATO che a norma del paragrafo 3 dell'art.4 del Regolamento gli Stati Membri propongono alla Commissione l'elenco delle zone eleggibili all'obiettivo 2, definite in conformità ai criteri di cui ai paragrafi 5, 6, 7, 8 e 9 dello stesso art.4;

CONSIDERATA la proposta di ripartizione del massimale di popolazione nazionale fra le Regioni obiettivo 2, approvata dalla Conferenza dei Presidenti delle Regioni e delle Province autonome nella seduta del 22 luglio u.s., che assegna alla Regione Lazio un totale di popolazione eleggibile pari a 1.090.279 abitanti;

CONSIDERATO che con nota prot.5/1674/R del 27/07/99 il Ministero del Tesoro, del Bilancio e della Programmazione Economica ha chiesto alle Amministrazioni interessate all'obiettivo 2 di comunicare allo stesso Ministero l'elenco delle zone eleggibili da trasmettere alla Commissione per la conseguente definizione;

CONSIDERATO che a norma dell'art.4, paragrafo 1 del Regolamento le zone eleggibili all'obiettivo 2 comprendono in particolare:

- ◆ zone in fase di mutazione socioeconomica nei settori dell'industria e dei servizi;
- ◆ zone rurali in declino;
- ◆ zone urbane in difficoltà;
- ◆ zone dipendenti dalla pesca che si trovano in una situazione di crisi;

VISTA la deliberazione della Giunta regionale n. 2530 del 18 maggio 1999 "Organizzazione delle attività relative alla definizione del Documento unico di programmazione (DOCUP 2000-2006) Obiettivo 2;

VISTA la allegata proposta "Zone eleggibili all'ob.2 2000-2006 nella Regione Lazio";

VISTA la Legge 15.05.1997 n.127;

all'unanimità

Em. l'interferenza dell'Assessore Herold

DELIBERA 14 SET. 1999

di approvare l'allegata proposta "Zone eleggibili all'obiettivo 2 2000-2006 nella Regione Lazio" che costituisce parte integrante della presente deliberazione;

di delegare l'Assessore all'Economia e Finanza regionale a trasmettere al Ministero del Tesoro, del Bilancio e della Programmazione Economica la documentazione necessaria per la formulazione della proposta nazionale e a seguire, per quanto di competenza regionale, l'iter di definizione dell'elenco delle zone eleggibili.

Il presente atto non è soggetto a controllo ai sensi della L.15.05.97 n.127.

IL PRESIDENTE: F.to PIETRO BADALONI

IL SEGRETARIO: F.to Dott. Saverio GUCCIONE



REGIONE LAZIO

ZONE ELEGGIBILI

OBBIETTIVO 2

2000-2006



buw

CRITERI DI SELEZIONE DELLE AREE CUI APPLICARE L'OB. 2 - 2000-2006 NEL LAZIO

La selezione delle aree è stata effettuata:

- a) nel rispetto dei criteri di ammissibilità dettati dal Regolamento CE 1260/99 del Consiglio. Secondo tali criteri sono ammissibili, avendo i requisiti indicati per le zone in fase di mutazione socio-economica nel settore dell'industria o per le zone rurali:
 - 1) le intere province di Viterbo, Latina e Frosinone o le zone al loro interno maggiormente colpite;
 - 2) le aree ad esse contigue comprese nelle province di Rieti e di Roma
 - 3) le aree delle province di Rieti e di Roma contigue ad aree ammesse ai benefici dell'Ob. 2 o dell'Ob. 1 ricadenti in regioni confinanti (Umbria, Marche, ecc.)
 - 4) aree rurali delle province di Roma e Rieti con problemi socio-economici derivanti da invecchiamento o diminuzione della popolazione attiva in agricoltura

e inoltre:

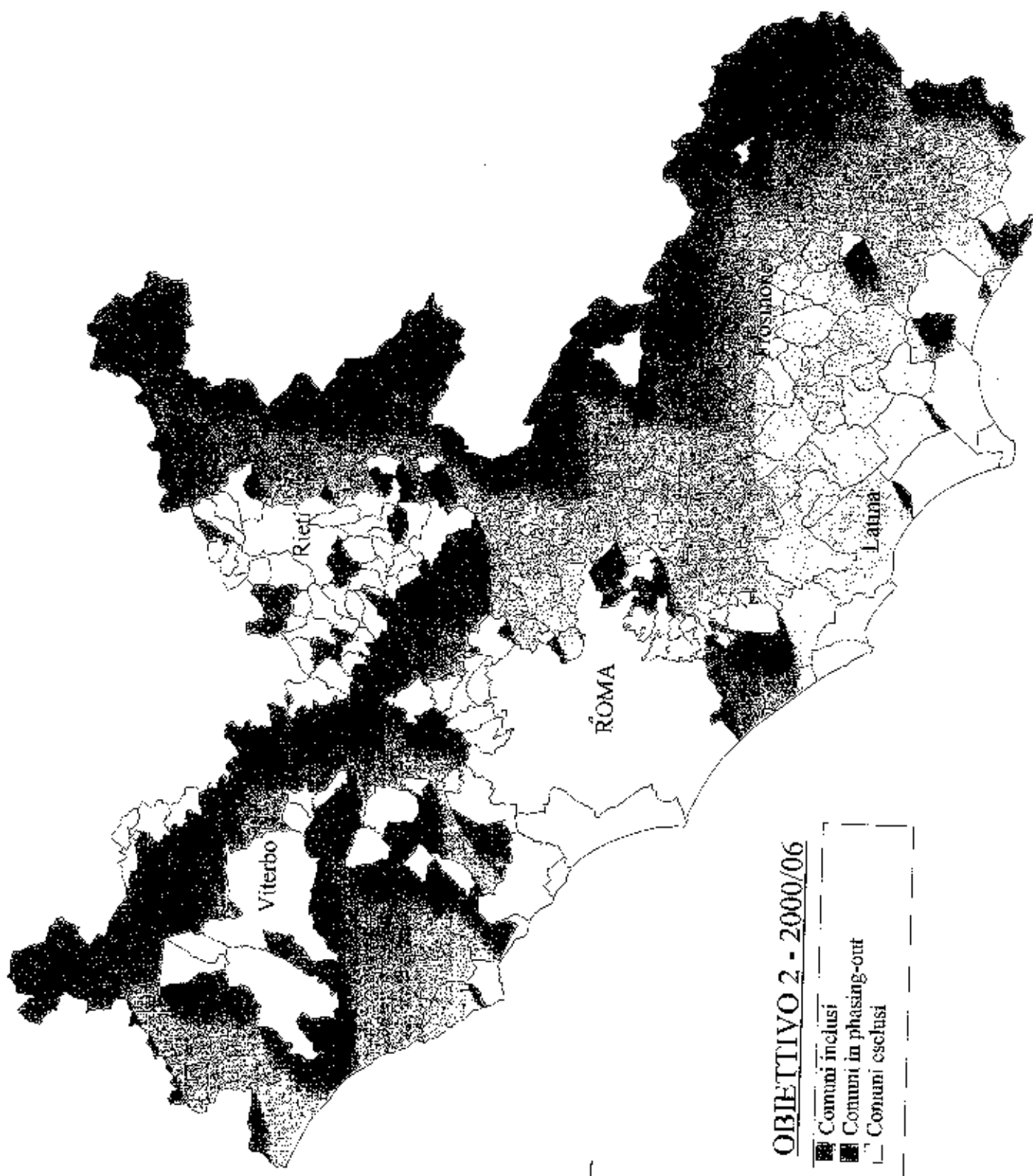
- 5) le aree urbane
- 6) le aree a rischio di crisi
- 7) le aree dipendenti dalla pesca.

Le aree ammissibile sono dunque molto più vaste delle sole province di Viterbo, Latina e Frosinone;



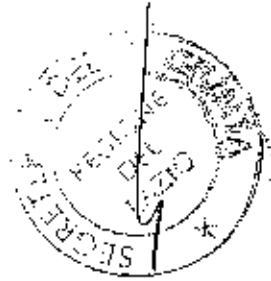
- 2) l'esigenza di non penalizzare le aree finora comprese in territori Obiettivo 2 e 5b per necessità escluse dal nuovo Obiettivo 2. E dunque si è preferito escludere aree che passando in regime di phasing-out e potendo utilizzare gli altri strumenti (piano di sviluppo agricolo, LEADER, altri PIC, ecc.) non solo non subiranno una penalizzazione, ma potrebbe al contrario ottenere superiori vantaggi.
- 3) l'Ob. 2 - 94-99 e l'Ob. 5b - 94-99 hanno consentito di avviare processi di rafforzamento dell'economia regionale (in vero in misura diseguale attesa la diversa capacità di fruire dei benefici concessi dimostrata dai diversi territori) che, ove possibile, è opportuno non interrompere (soprattutto in riferimento agli interventi del FESR) prima di aver raggiunto risultati significativi. E' dunque preferibile, se possibile, favorire una continuità degli interventi;
- 4) l'analisi approfondita delle singole realtà economiche e sociali regionali consente di individuare attraverso l'analisi SWOT le specifiche aree che possono produrre i migliori risultati per l'intera regione; nonché le aree che se non sostenute rischiano di abbassare ulteriormente il livello di competitività complessiva (ad es. il Sud Pontino e l'area Sud della provincia di Frosinone che soffrono la competizione delle contigue aree Ob. 1 della Campania);
- 5) l'esigenza, da ultimo, di perimetrare aree di dimensioni significative (per territorio o per numero di abitanti);





OBBIETTIVO 2 - 2000/06

- Comuni inclusi
- Comuni in phasing-out
- Comuni esclusi



[Handwritten signature]

LAZIO
(Popolazione del 1996)

AREE AMMESSE NELL' OBIETTIVO 2 - 2000/06

Prov. VITERBO	139.609
Prov. RIETI	37.475
Prov. ROMA	389.747
Prov. LATINA	223.193
Prov. FROSINONE	300.255

AREE IN PHASING-OUT

ex-Obiettivo 5b (1994/99)		ex-Obiettivo 2 (1996/99)	
Prov. VITERBO	52.265	Prov. VITERBO	0
Prov. RIETI	10.670	Prov. RIETI	8.902
Prov. ROMA	250.532	Prov. ROMA	0
Prov. LATINA	55.999	Prov. LATINA	105.724
Prov. FROSINONE	156.445	Prov. FROSINONE	30.662

Popolazione totale della regione	5.217.168	100,0 %
Pop. totale ammessa ai benefici Ob.2 e phasing-out	1.761.478	33,8 %
Popolazione dei comuni ammessi all'Ob.2	1.090.279	20,9 %
Popolazione in phasing-out	671.199	12,9 %
<i>di cui ex-Ob. 5b</i>	525.911	10,1 %
<i>di cui ex-Ob. 2</i>	145.288	2,8 %



COMUNI INCLUSI NELL'OBIETTIVO 2 - 2000/06
(Popolazione del 1996)

Prov. VITERBO

56003	BAGNOREGIO	3.886
56006	BASSANO IN TEVERINA	1.137
56007	BLERA	3.270
56009	BOMARZO	1.558
56015	CAPRAROLA	5.162
56017	CASTEL SANTELIA	2.106
56019	CELLENO	1.349
56021	CIVITA CASTELLANA	15.980
56023	CORCHIANO	3.297
56024	FABRICA DI ROMA	6.197
56025	FALERIA	1.779
56027	GALLESE	2.814
56035	MONTALTO DI CASTRO	7.307
56036	MONTEFIASCONE	12.888
56039	NEPI	7.256
56042	ORTE	7.898
56045	RONCIGLIONE	7.528
56046	VILLA SAN GIOVANNI IN TUSCIA	1.221
56048	SORIANO NEL CIMINO	8.349
56050	TARQUINIA	14.729
56055	VASANELLO	3.826
56056	VEJANO - enclave	0
56057	VETRALLA	12.189
56059	VITERBO - Zona Nord	5.014
56060	VITORCHIANO	2.869

Popolazione totale della provincia	290.592	100,0 %
Pop. totale ammessa ai benefici Ob.2 e phasing-out	191.874	66,0 %
Popolazione dei comuni ammessi all'Ob.2	139.609	48,0 %
Popolazione comuni in phasing-out	52.265	18,0 %



Handwritten signature or initials.


COMUNI IN PHASING-OUT
(Popolazione del 1996)

Prov. VITERBO

ex-Obiettivo 5b (1994/99)

56002	ARLENA DI CASTRO	887
56001	ACQUAPENDENTE	5.890
56004	BARBARANO ROMANO	943
56005	BASSANO ROMANO	4.227
56008	BOLSENA	4.160
56010	CAICATA	902
56012	CANINO	5.226
56020	CELLERE	1.396
56026	FARNESE	1.802
56028	GRADOLI	1.514
56030	GROTTE DI CASTRO	3.058
56031	ISCHIA DI CASTRO	2.561
56032	LATERA	1.099
56037	MONTE ROMANO	2.012
56040	ONANO	1.223
56043	PIANSANO	2.248
56044	PROCENO	670
56047	SAN LORENZO NUOVO	2.143
56051	TESSENNANO	447
56053	VALENTANO	2.966
56056	VEIANO	2.101
56058	VIGNANELLO	4.790

<i>Popolazione totale della provincia</i>	290.592	100,0 %
<i>Pop. totale dei comuni in phasing-out</i>	52.265	18,0 %
<i>Popolazione dei comuni ex-Ob.5b</i>	52.265	18,0 %
<i>Popolazione dei comuni ex-Ob.2</i>	0	0,0 %



M

COMUNI INCLUSI NELL'OBIETTIVO 2 - 2000/06
(Popolazione del 1996)

Prov. RIETI

57001	ACCUMOLI	755
57002	AMATRICE	2.893
57003	ANTRODOCO	2.959
57006	BORBONA	740
57008	BORGO VELINO	893
57015	CASTEL SANT'ANGELO	1.340
57016	CITTADUCALE	6.826
57017	CITTAREALE	529
57027	FARA IN SABINA	10.158
57028	FLAMIGNANO	1.809
57033	LEONESSA	2.832
57037	MICIGLIANO	132
57044	MONTOPOLI DI SABINA	3.728
57057	POSTA	881
57059	RIETI - Zona Vazia	1.000

<i>Popolazione totale della provincia</i>	150.734	100,0 %
<i>Pop. totale ammessa ai benefici Ob.2 e phasing-out</i>	57.047	37,8 %
<i>Popolazione dei comuni ammessi all'Ob.2</i>	37.475	24,8 %
<i>Popolazione comuni in phasing-out</i>	19.572	13,0 %



[Handwritten signature]

COMUNI IN PHASING-OUT
(Popolazione del 1996)

Prov. RIETI

ex-Obiettivo 5b (1994/99)		ex-Obiettivo 2 (1996/99)	
57004 ASCREA	301	57007 BORGOROSE	4.863
57013 CASTEL DI TORA	322	57049 PESCOROCCHIANO	2.568
57018 COLLAUTO SABINO	528	57050 PETRELLA SALTO	1.471
57019 COLLE DI TORA	396		
57020 COLLEGIOVE	197		
57023 CONCERVIANO	396		
57024 CONFIGNI	719		
57026 COITANELLO	615		
57034 LONGONE SABINO	713		
57036 MARCETELLI	153		
57041 MONTELEONE SABINO	1.300		
57043 MONTE SAN GIOV. IN SABINA	716		
57045 MORRO REATINO	383		
57046 NESPOLO	265		
57047 ORVINIO	448		
57058 POZZAGLIA SABINA	496		
57065 SELCI	992		
57067 TARANO	1.186		
57071 TURANIA	276		
57073 VARCO SABINO	268		

Popolazione totale della provincia	150.734	100,0 %
Pop. totale dei comuni in phasing-out	19.572	13,0 %
Popolazione dei comuni ex-Ob.5b	10.670	7,1 %
Popolazione dei comuni ex-Ob.2	8.902	5,9 %



COMUNI INCLUSI NELL'OBIETTIVO 2 - 2000/06
(Popolazione del 1996)

Prov. ROMA

58002 AGOSTA	1.659	58079 POMEZIA	42.423
58003 ALBANO LAZIALE-zona ind.	200	58080 PONZANO ROMANO	1.024
58004 ALLUMIERE	4.303	58084 ROCCA CANTERANO	280
58006 ANTICOLI CORRADO	946	58085 ROCCA DI CAVE	352
58009 ARICCIA-zona industriale	700	58089 ROCCA SANTO STEFANO	1.040
58012 BELLEGRA	3.126	58090 ROJATE	836
58016 CANALÈ MONTERANO	3.184	58091 ROMA - XII Circ. (Zona L)	0
58017 CANTERANO	396	58091 ROMA-zona topon. Settccamini	13.551
58018 CAPENA	5.615	58094 SAMBUCCI	900
58019 CAPRANICA PRENESTINA	333	58099 SANT'ORESTE	3.451
58020 CARPINETO ROMANO	5.099	58100 SAN VITO ROMANO	3.363
58023 CASTEL MADAMA	6.679	58101 SARACINESCO	159
58025 CASTEL SAN PIETRO ROMANO	740	58102 SEGNI	8.806
58026 CAVE	9.220	58103 SUBIACO	9.135
58032 CIVITA VECCHIA	51.568	58104 TIVOLI-Villa Adriana e centro	30.844
58033 CIVITELLA SAN PAOLO	1.516	58105 TOLFA	5.044
58034 COLLEFERRO	21.547	58106 TORRITA TIBERINA	904
58036 FIANO ROMANO	7.317	58110 VALMONTONE	12.572
58037 FILACCIANO	458	58112 VICOVARO	4.006
58040 GALLICANO NEL LAZIO	4.112	58114 ZAGAROLO	11.696
58041 GAVIGNANO	1.685	58117 ARDEA	25.085
58042 GENAZZANO	5.422		
58045 GORGA	758		
58047 GUIDONIA MONTECELIO (*)	47.347		
58049 LABICO	3.040		
58055 MARANO EQUO	776		
58062 MONTELANICO	1.915		
58069 NAZZANO	1.280		
58073 OLEVANO ROMANO	6.277		
58074 PALESTRINA	17.058		

(*) esclusa area di Colleverde-Tor Lupara e Colle Fiorito

Popolazione totale della provincia	3.781.792	100,0 %
Pop. totale ammessa ai benefici Ob.2 e phasing-out	640.279	16,9 %
Popolazione dei comuni ammessi all'Ob.2	389.747	10,3 %
Popolazione comuni in phasing-out	250.532	6,6 %



COMUNI IN PHASING-OUT
(Popolazione del 1996)

Prov. ROMA

ex-Obiettivo 5b (1994/99)				
58001	AFFILE	1.765	58077 PISONIANO	875
58008	ARCINAZZO ROMANO	1.422	58078 POLI	2.173
58010	ARSOLI	1.577	58083 RJOFREDDO	773
58011	ARTENA	11.257	58086 ROCCA DI PAPA	12.354
58013	BRACCIANO	13.457	58087 ROCCAGIOVINE	281
58014	CAMERATA NUOVA	509	58088 ROCCA PRIORA	9.544
58015	CAMPAGNANO DI ROMA	8.226	58092 ROVIANO	1.463
58021	CASAPE	828	58095 SAN GREGORIO DA SASSOLA	1.492
58027	CERRETO LAZIALE	1.062	58096 SAN POLO DEI CAVALIERI	2.313
58028	CERVARA DI ROMA	491	58098 SANT'ANGELO ROMANO	2.730
58030	CICILIANO	1.123	58104 TIVOLI (*)	21.752
58031	CINETO ROMANO	575	58107 TREVIGNANO ROMANO	4.183
58035	COLONNA	3.261	58108 VALLEPIETRA	415
58044	GERANO	1.213	58109 VALLINFREDA	311
58048	JENNE	517	58111 VELLETRI	48.455
58051	LICENZA	931	58113 VIVARO ROMANO	234
58052	MAGLIANO ROMANO	1.234	58115 LARIANO	9.439
58053	MANDELA	673		
58056	MARCELLINA	5.386		
58058	MAZZANO ROMANO	2.421		
58059	MENTANA	35.722		
58060	MONTECOMPATRI	7.865		
58061	MONTEFLAVIO	1.409		
58063	MONTELIBRETTI	4.901		
58064	MONTE PORZIO CATONE	8.043		
58066	MONTORIO ROMANO	1.975		
58067	MORICONE	2.422		
58071	NEROJA	1.412		
58075	PALOMBARA SABINA	9.816		
58076	PERCILE	252		

Popolazione totale della provincia	3.781.792	100,0 %
Pop. totale dei comuni in phasing-out	250.532	6,6 %
Popolazione dei comuni ex-Ob.5b	250.532	6,6 %
Popolazione dei comuni ex-Ob.2	0	0,0 %



[Handwritten signature]

COMUNI INCLUSI NELL'OBIETTIVO 2 - 2000/06
(Popolazione del 1996)

Prov. LATINA

59001	APRILIA	55.355
59004	CASIFLFORTE	4.708
59005	CISTERNA DI LATINA	32.363
59008	FORMIA - parte	16.450
59009	GAETA - parte	8.900
59010	ITRI	8.576
59011	LATINA - Zona Latina Scafo	5.955
59014	MINTURNO	18.120
59017	PONTINIA	12.708
59019	PRIVERNO	13.905
59026	SANTI COSMA E DAMIANO	6.621
59027	SERMONETA	6.726
59028	SEZZE	22.466
59029	SONNINO	7.020
59031	SPIGNO SATURNIA	2.653
59033	VENTOTENE	667

<i>Popolazione totale della provincia</i>	503.255	100,0 %
<i>Pop. totale ammessa ai benefici Ob.2 e phasing-out</i>	384.916	76,5 %
<i>Popolazione dei comuni ammessi all'Ob.2</i>	223.193	44,4 %
<i>Popolazione comuni in phasing-out</i>	161.723	32,1 %



Handwritten signature or initials.

COMUNI IN PHASING-OUT
(Popolazione del 1996)

Prov. LATINA

ex-Obiettivo 5b (1994/99)		ex-Obiettivo 2 (1996/99)	
59002 BASSIANO	1.608	59011 LATINA (*)	105.724
59003 CAMPODIMELE	811		
59006 CORI	10.567		
59009 GAETA (*)	14.253		
59012 LENOLA	4.239		
59013 MAFENZA	3.047		
59015 MONTE SAN BIAGIO	6.151		
59016 NORMA	3.897		
59020 PROSEDI	1.346		
59021 ROCCAGORGA	4.368		
59022 ROCCA MASSIMA	1.145		
59023 ROCCASECCA DEI VOLSCI	1.200		
59030 SPERLONGA	3.367		

(*) = valore parziale

(*) = valore parziale

<i>Popolazione totale della provincia</i>	503.255	100,0 %
<i>Pop. totale dei comuni in phasing-out</i>	161.723	32,1 %
<i>Popolazione dei comuni ex-Ob.5b</i>	55.999	11,1 %
<i>Popolazione dei comuni ex-Ob.2</i>	105.724	21,0 %



[Handwritten signature]

COMUNI INCLUSI NELL'OBIETTIVO 2 - 2000/06
(Popolazione del 1996)

Prov. FROSINONE

60002 ACUTO	1.896	60060 ROCCASECCA	7.619
60006 ANAGNI	19.767	60063 SAN GIORGIO A LIRI	3.142
60007 AQUINO	5.504	60065 SANT'AMBROGIO SUL GARIG.	1.027
60008 ARCE	6.169	60066 SANT'ANDREA DEL GARIG.	1.635
60009 ARNARA	2.496	60067 SANT'APOLLINARE	2.012
60012 AUSONIA	2.576	60070 SAN VITTORE DEL LAZIO	2.672
60015 BROCCOSTELLA	2.576	60071 SERRONE	2.977
60019 CASSINO	33.038	60073 SGURGOLA	2.576
60020 CASTELLIRI	3.620	60074 SORA	27.333
60021 CASTELNUOVO PARANO	849	60075 STRANGOLAGALLI	2.595
60022 CASTROCELO	3.798	60076 SUPINO	4.908
60024 CECCANO	22.618	60079 TORRICE	4.458
60025 CEPRANO	8.620	60083 VALLEMAIO	1.108
60026 CERVARO	7.290	60089 VILLA SANTA LUCIA	2.618
60027 COLFELICE	1.920		
60030 CORENO AUSONIO	1.830		
60033 FERENTINO	20.106		
60035 FIUGGI	8.636		
60036 FONTANA LIRI	3.238		
60038 FROSINONE - parte	15.581		
60043 ISOLA DEL LIRI	12.755		
60044 MONTE SAN GIOVANNI CAMP.	12.909		
60045 MOROLO	3.104		
60046 PALLIANO	7.669		
60048 PATRICA	2.884		
60052 PIEDIMONTE SAN GERMANO	4.940		
60053 PIGLIO	4.768		
60054 PIGNATARO INTERAMNA	2.596		
60055 POFI	4.509		
60058 RIFI	5.313		

Popolazione totale della provincia	490.795	100,0 %
Pop. totale ammessa ai benefici Ob.2 e phasing-out	487.362	99,3 %
Popolazione dei comuni ammessi all'Ob.2	300.255	61,2 %
Popolazione comuni in phasing-out	187.107	38,1 %



[Handwritten signature]

COMUNI IN PHASING-OUT

(Popolazione del 1996)

Prov. FROSINONE

ex-Obiettivo 5b (1994/99)			
60001	ACQUAFONDATA	354	
60003	ALATRI	26.808	
60004	ALVITO	3.124	
60005	AMASENO	4.223	
60010	ARPINO	7.971	
60011	ATINA	4.817	
60013	BELMONTE CASTELLO	811	
60014	BOVILLE ERNICA	8.935	
60016	CAMPOLI APPENNINO	1.845	
60017	CASALATTICO	705	
60018	CASALVIERI	3.185	
60023	CASTRO DEI VOLSCI	5.171	
60028	COLLEPARDO	891	
60029	COLLE SAN MAGNO	873	
60031	ESPERIA	4.267	
60034	FILETTINO	573	
60037	FONTECHIARI	1.329	
60039	FUMONE	2.151	
60040	GALLINARO	1.235	
60041	GIULIANO DI ROMA	2.315	
60042	GUARCINO	1.670	
60047	PASTENA	1.706	
60049	PESCOSOLIDO	1.541	
60050	PICINISCO	1.224	
60051	PICO	3.181	
60056	PONTECORVO	13.435	
60057	POSTA FIBRENO	1.332	
60059	ROCCA D'ARCE	1.070	
60061	SAN BIAGIO SARACINISCO	420	
60062	SAN DONATO VAL DI COM.	2.247	
60064	SAN GIOVANNI INCARICO	3.684	
60068	SANTE'LIA FIUMERAPIDO	6.435	
60069	SANTOPADRE	1.717	
60072	SETTEFRATI	860	
60077	TERELLE	654	
60078	TORRE CAJETANI	1.313	
60081	TRIVIGLIANO	1.420	
60082	VALLECORSIA	3.315	
60084	VALLEROTONDA	1.987	
60085	VEROLI	19.978	
60087	VICO NEL LAZIO	2.125	
60088	VILLA LATINA	1.318	
60090	VILLA SANTO STEFANO	1.784	
60091	VITICUSO	446	
ex-Obiettivo 2 (1996/99)			
	60038 FROSINONE (*)		30.662

(*) = valore parziale

Popolazione totale della provincia	490.795	100,0 %
Pop. totale dei comuni in phasing-out	187.107	38,1 %
Popolazione dei comuni ex-Ob.5b	156.445	31,9 %
Popolazione dei comuni ex-Ob.2	30.662	6,2 %



M