

GIUNTA REGIONALE DEL LAZIO

6 LUG. 1999

ESTRATTO DAL PROCESSO VERBALE DELLA SEDUTA DEL _____

ADDI' **6 LUG. 1999** NELLA SEDE DELLA REGIONE LAZIO, IN VIA CRISTOFORO
COLOMBO, 212 SI E' RIUNITA LA GIUNTA REGIONALE, COSI' COSTITUITA:

EADALONI	Pietro	Presidente	FEDERICO	Maurizio	Assessore
COSENTINO	Lionello	Vice Presidente	HERMANIN	Giovanni	"
ALEANDRI	Livio	Assessore	LUCISANO	Pietro	"
AMATI	Matteo	"	MARRONI	Angiolo	"
BONADONNA	Salvatore	"	META	Michele	"
CIOFFARELLI	Francesco	"	PIZZUTELLI	Vincenzo	"
DONATO	Pasquale	"			

ASSISTE IL SEGRETARIO Dott. Saverio Guccione.
..... OMISSIS

DONATO E MARRONI.

ASSENTI: _____

DELIBERAZIONE N° 3722

OGGETTO : Proposta di deliberazione consiliare concernente:
Autorizzazione all'esercizio di una nuova cava di travertino
sita in località "La Fossa" del Comune di Guidonia
Montecelio (RM) a favore CIMER S.R.L.



per documentazione

LA GIUNTA REGIONALE

su proposta dell'Assessore allo Sviluppo Economico ed Attività Produttive

DELIBERA

all'unanimità, di approvare e sottoporre all'esame del Consiglio Regionale la seguente proposta di deliberazione Consigliare

IL CONSIGLIO REGIONALE

- VISTA l'istanza 27 marzo 1995 della CIMEP S.R.L., registrata in data 30 marzo 1995 al n. 1640/26, diretta ad ottenere l'autorizzazione all'apertura di nuova cava di travertino in località "Le Fosse" del Comune di Guidonia Montecelio (RM), su terreni di proprietà della medesima Società, distinti al N.C.T. del comune di Guidonia Montecelio al foglio n. 19, Sezione Le Fosse, particelle n. 178 ex 58p, 59, 166 ex 6b, 14, 173, 15, 55, 56, 57, 17, 54, 18 e 27, per una superficie complessiva di circa Ha 7.14.83 (ettari sette, centiare quattordici e are ottantatré), con allegata documentazione di rito prevista dall'art. 15 della L.R. 05.05.1993, n. 27;
- VISTA la L.R. 27/93 ed in particolare l'art. 38, comma 3, che disciplina il rilascio delle autorizzazioni all'esercizio di nuove cave;
- VISTA la deliberazione del Consiglio Regionale n. 474 del 18.11.1998;
- VISTO il parere favorevole del Comune di Guidonia Montecelio all'apertura dell'attività estrattiva da parte della CIMEP S.R.L. citata, espresso durante la Conferenza di servizi tenutasi il 17.06.1998 presso la Sala della Giunta Regionale, in Via Rosa Raimondi Garibaldi, 7 - Piano 12 - Roma;
- VISTO il certificato di destinazione urbanistica 31.05.1995, da cui risulta che il terreno distinto al foglio 19, Sezione Le Fosse, particelle n. 178 ex 58p, 59, 166, 14, 173, 15, 55, 56, 57, 17, 54, 18 e 27 del N.C.T. del Comune di Guidonia, ricade in Zona D3 - Industriale Estrattiva;
- VISTO I certificati catastali 08.02.1999, distinti alle partite 682, 1076 e 6350, da cui risulta che le particelle sopraindicate sono classificate come F.D. ACCERT, PASCOLO, AREA FABB. DM, SEMINATIVO, INCOLT. PROD.
- VISTA la nota prot. n. 9819, Pos. IV - 2 - 71 in data 16.06.1998., con la quale il Corpo Forestale dello Stato, coordinamento Provinciale di Roma, ha comunicato che l'area di cava non risulta rientrare negli elenchi di vincolo di cui alla legge 3917 del 1877 e quindi nel perimetro delle zone assoggettate alla normativa cui agli artt. 182 e 183 del R.D.L. 3267/23;

10
IL PRESIDENTE DELLA GIUNTA REGIONALE

- CONSIDERATO che la suddetta destinazione urbanistica è compatibile con l'attività di cava, in base all'art. 38, 4° comma, della L.R. 05.05.1993, n. 27;
- VISTA la nota 09.07.1998, n. 7367, Fascicolo 12/C.S. dell'Assessorato Utilizzo, Tutela e Valorizzazione delle Risorse Ambientali - Settore 59, Ufficio IV, con la quale si esprime parere favorevole all'apertura della cava per la durata di anni 3, soltanto sul primo lotto;
- CONSIDERATO che sussiste anche per l'amministrazione regionale il preminente interesse socio-economico sovracomunale di cui all'art. 38, 3° comma, della L.R. 27/93 (vedi relazione tecnica 16.02.1999 allegata);
- VISTO il verbale della Conferenza dei Servizi tenutasi il 17.06.1998, presso la Sala della Giunta Regionale, Via Rosa Raimondi Garibaldi, 7, Piano 12 - Roma - che si allega in copia e forma parte integrante della presente deliberazione;
- VISTO il computo metrico estimativo della CIMEP S.R.L., datato 17.11.1997, a firma dell'Ing. Giovanni Stefani, sul ripristino ambientale dell'intera area estrattiva, nel quale è stato calcolato il costo finale di detto ripristino pari a £. 967.988.925
- VISTO che l'importo complessivo della sistemazione ambientale sul primo lotto e per la durata di tre anni è pari a £. 851.000.000, comprese le spese generali e gli imprevisti nella misura del 15% e l'IVA nella misura del 20% (vedi relazione 16.02.1999 allegata);
- VISTA la L.R. n. 11/97 con la quale sono state modificate le competenze della Commissione Regionale Consultiva per le attività estrattive, di cui all'art. 11 della L.R. 27/93, con sottrazione del parere sulle pratiche di cava;
- VISTA la L.R. n. 14/98 con la quale sono state ripristinate le competenze della Commissione Regionale Consultiva per le attività estrattive, così come prevedeva in precedenza l'art. 11 della L.R. 27/93;
- VISTA la L.R. n. 241/90 e la L.R. 57/93, "Norme generali per lo svolgimento del provvedimento amministrativo, l'esercizio del diritto di accesso ai documenti amministrativi e la migliore funzionalità dell'attività amministrativa";
- CONSIDERATO che la domanda con gli allegati di rito è stata sottoposta al parere della Commissione Regionale Consultiva nelle sedute n. 2 del 16.06.1998. e n. 4 del 16.12.1996, in quanto fornita di sufficienti elementi istruttori;
- CONSIDERATO che la C.R.C. non ha espresso il richiesto parere sull'istanza citata nel termine di gg. 60, come previsto dall'art. 16, comma 2, della L.R. 27/93;

- VISTA la nota del 02.12.1998, registrata in data 07.12.1998 al n. 7784/24/4 con la quale la CIMEP S.R.L. ha sollecitato l'Amministrazione regionale a dar corso alla richiesta evidenziando che la stessa ha ottenuto il parere favorevole della suddetta Conferenza dei servizi alla presenza di tutti gli Enti e organismi preposti, ai sensi di legge, per l'emanazione dei prescritti pareri;
- VISTA la decisione della Giunta Regionale del 16.02.1999, con la quale, per pratica analoga è stato deliberato di acquisire il prescritto parere della C.R.C.;
- RITENUTO di dover richiedere per tutte le pratiche similari il parere della Commissione Regionale per le Attività Estrattive al fine di assicurare posizioni paritetiche ed uniformi nell'ambito di istanze identiche;
- CONSIDERATO che la Conferenza dei Servizi del 18.06.1998, ha formulato il parere regionale favorevole all'apertura della cava e dichiarato approvato il progetto presentato, con le prescrizioni degli enti competenti e che tale provvedimento può considerarsi, in via istruttoria, atto procedimentale conclusivo della pratica in questione;
- CONSIDERATO *che la Commissione Regionale Cave ha espresso parere favorevole alla realizzazione del progetto nella seduta del 06.05.1998.*
- VISTA la denuncia di esercizio 24.06.1998 della Società CIMEP, effettuata ai sensi del D.P.R. 128/59 e del D. lgs. 624/96, con la quale ha nominato direttore dei lavori della cava sopraccitata l'ing. Giovanni Stefani;
- VISTA la nota 15.01.1998, n. 7006641040/4/795, con la quale l'INPS di Roma in riferimento alla richiesta di regolarità contributiva della Società CIMEP, iscritta nel Ramo Industria, con numero di matricola 7006641040, sulla base degli elementi acquisiti agli atti della sede, può essere considerata al corrente con l'assolvimento degli obblighi di versamento dei contributi previdenziali e assistenziali;
- VISTA la nota 22.01.1998, n. 1793, Ufficio A. Assicurativa/Premi, con la quale l'INAIL di Roma comunica che i premi di assicurazione risultano regolarmente versati dalla Società CIMEP, avente P.A. n. 65.16.8005;

DELIBERA

1. La CIMEP S.R.L., con sede in Roma, a Via dei Colli della Farnesina, 144 Codice Fiscale 00394360584 - P. IVA 00878031004, è autorizzata, ai fini della L.R. 05.05.1993, n. 27, ad esercire la cava di travertino sita in località "Le Fosse" del Comune di Guidonia Montecelio (RM) sui terreni distinti nel N.C.T. al foglio n. 19, Sezione Le Fosse particelle n. 58, 59, 116, 14, 173, 15, 55, 56, 57, 17, 54, 18 e 27, dei quali ha piena disponibilità ai fini estrattivi, per la durata di anni tre e soltanto sul primo lotto.
- La citata CIMEP S.R.L. nell'esercitare l'attività di cava dovrà osservare il piano di coltivazione e di recupero ambientale allegato alla documentazione della conferenza dei servizi del 17.06.1998 e che fa parte integrante della presente delibera, nonché le prescrizioni impartite.

2. Prima di iniziare i lavori di scavo la CIMEP S.R.L. è tenuta, a versare mediante polizza fideiussoria la somma di £. 851.000.000 (lire ottocentocinquanta milioni) comprensiva di IVA, spese generali e imprevisti, a garanzia del recupero ambientale dell'area di cava oggetto dell'attività estrattiva.
I lavori di recupero ambientale dell'area di cava devono eseguirsi il più possibile durante il periodo di coltivazione della cava, ai sensi dell'art. 15, comma 5, della L.R. 27/93.
3. La presente autorizzazione viene rilasciata senza pregiudizio per i diritti dei terzi o derivanti da altre leggi, ai soli fini di attività di cava.
4. La CIMEP S.R.L. è tenuta a trasmettere copia della polizza fideiussoria di £. 851.000.000 che sarà stipulata a favore del Comune di Guidonia Montecelio, all'Assessorato Regionale S.E.A.P. (Roma - Via R. Raimondi Garibaldi, 7) insieme alla denuncia di esercizio di cui all'art. 28 del D.P.R. 9.4.1959, n. 128 - Norme di Polizia delle Miniere e delle Cave -, modificato dal combinato disposto dell'art. 20, comma 11 e 14, del D. Lgs. 25.11.1996, n. 624.
5. Il Comune di Guidonia è tenuto a trasmettere copia della convenzione prevista dall'art. 17 della Legge Regionale 27/93 entro trenta giorni dalla data di notifica della presente delibera.
6. Il piano di coltivazione della cava potrà essere variato per accertata situazione di pericolo per le persone e per le cose (art. 674 e successivi del D.P.R. 9.4.1959, n. 128, sulla polizia delle miniere e delle cave) derivante da imprevisti geologici o petrografici.
7. Copia della presente delibera con gli elaborati progettuali timbrati, sarà restituita alla CIMEP S.R.L. ed al Comune di Guidonia Montecelio.

Gli altri allegati che costituiscono parte integrante della presente deliberazione sono in visione presso l'Ufficio Cave - Assessorato S.E.A.P. della Regione Lazio, Via R. R. Garibaldi, 7.

La presente deliberazione non è soggetta al controllo, ai sensi della legge 15 maggio 1997, n. 127.

Il presente atto deliberativo sarà pubblicato sul B.U.R.L.

Tam/

PROVVEDIMENTO COLLEGIATO
COMUNE DI GUIDONIA MONTECELIO
L. 15/05/2000

RELAZIONE

... 3722
 ... 06-7-99 ...
 ...

SULLA CONGRUITA' DELL'AMMONTARE DELLA FIDEIUSSIONE STABILITA DALL'ART. 17 DELLA L.R.- 27/93, A GARANZIA DELLE OPERE PER IL RECUPERO, IL RIPRISTINO E LA SISTEMAZIONE AMBIENTALE DELLA CAVA DI CUI LA SOCIETA' CIMEP RICHIEDE LA NUOVA APERTURA

Con nota 09.07.1998, n. 7367, Fasc. 12/C.S, l'Assessorato utilizzo, Tutela e Valorizzazione delle Risorse Ambientali - Settore 69, Ufficio IV -, ha espresso parere favorevole all'apertura della cava per la durata di anni 3, soltanto sul primo lotto.

Pertanto l'importo della fideiussione calcolato nel computo metrico del 17.11.1997 dall'Ing. Giovanni Stefani, per la durata di 7 anni e su tutta l'area di cava, va adeguato come segue ad una durata triennale e soltanto sul primo lotto.

- Ritombamento della cava con residui della coltivazione e da scarti di laboratorio, costituiti da blocchi, pezzane e materiali minuti di travertino (mc. 524.140/4 anni) x 3 anni = mc. 393.105 £. 471.726.000
 - Per il ritombamento è stato scelto il prezzo unitario di £. 1.200 anziché 3.000 £/mc., come riportato al punto E - A 16, lettera a) del prezzario regionale con deliberazione della Giunta Regionale 10.05.1994, n. 3007, perché in tale lavoro non è necessaria la costipazione e la pilonatura del materiale a sirati non superiori a 300 mm. E neppure la bagnatura di essi.
 - Sistemazione del terreno vegetale £. 122.228.571
 - Atticchimento del terreno vegetale con letame proveniente da aziende agricole £. 4.285.714
 - Aratura media, spargimento letame maturo, erpicatura e nullatura del terreno vegetale £. 7.333.714
 - Semina di trifoglio pratense su terreno vegetale £. 10.937.143
 - **Totale** £. 616.511.142
 - Imprevisti e spese generali: 15% £. 92.476.671
 - **Totale** £. 708.987.813
 - I.V.A. 20% £. 141.797.562
 - **Totale** £. 850.785.376
- che si arrotondano a £. 851.000.000

Roma, 16.02.1999

IL FUNZIONARIO
 (Dott. Ing. Giovanni Battista Tamagnini)
 Giovanni Battista Tamagnini

IL DIRIGENTE DELL'UFFICIO 4°
 (Dott. Siro Fiorani)
 Siro Fiorani

IL DIRIGENTE DI SETTORE 26
 (Dott. Mario Febbo)
 Mario Febbo

...
 ...

IL PRESIDENTE DELLA GIUNTA REGIONALE
 ...

ALLEG. alla DELIB. N. 3722
DEL 6 LUG 1998

IL PRESENTE ALLEGATO E' COSTITUITO
DA N° 10 PAGINE

REGIONE LAZIO
Presidenza della Giunta
Settore Programma
Ufficio Conferenze di Servizi e
Accordi di Programma



VISTO

L'ASSESSORE

Verbale della Conferenza di servizi tenutasi il 17.06.1998 alle ore 9,00 presso la Sala della Giunta Regionale, Via Rosa Raimondi Garibaldi, 7 - 12° piano - Roma, ai sensi dell'art. 14 L. 241/90 e successive modificazioni, per l'approvazione dei progetti relativi alle seguenti attività estrattive:

- Cava di silice in località "Caratello" - Comune di Viterbo;
- Cava di ghiaia e sabbia in località "Doganella" - Comune di Viterbo;
- Cava di travertino in località "Le Fosse" - Comune di Guidonia Montecelio (RM);
- Cava di calcare in località "Cesalunga" - Comune di Marcellina (RM);
- Cava di sabbia e ghiaia in località "Orso" - Comune di Bomarzo (VT).

Sono presenti:

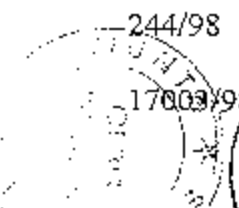
delega:

Francesco Cioffiarelli	Assessore regionale S.E.A.P. con funzioni di Presidente	71084/98
Irene Berlingò	Soprint. Archeologica per l'Etruria Meridionale	10312/98
Stefanini Giuseppe	Comune di Bomarzo Responsabile Uff. Tecnico	1749/98
Cesare Placidi	Sindaco del Comune di Marcellina	
Isidoro Salvatori	Vice Sindaco del Comune di Marcellina	
Rosolino Marino	Consigliere del Comune di Marcellina	
Armando Marino	Consigliere del Comune di Marcellina	
Stella Maurizio	Comune di Viterbo	244/98
Antonio Tuzia	Comune di Guidonia	17003/98
Luciana Vagnoni	Presidenza della Giunta	

10 PAGINE

IL PRESENTE ALLEGATO E' COSTITUITO DA N° 10 PAGINE

ASSESSORATO SVILUPPO ECONOMICO E ATTIVITA' PRODUTTIVE REGIONE LAZIO



ALLEG. alla DELIB. N. 3722
- 6 003. 1999

Roma Lunedì, 17 novembre 1997

Oggetto:

Definizione istanza di cava nuova; cava di travertino ubicata in località "Le Fosse"
del comune di Guidonia Montecelio.

**Computo metrico estimativo relativo al risanamento naturalistico
dell' area interessata all' intervento.**

Il sottoscritto dott. Ing. Giovanni Stefani iscritto all' ordine degli ingegneri della
provincia di Roma al numero 14230, presa visione della relazione tecnica redatta dal
dottore Agronomo Giovanni Conversi, reativa al progetto di risanamento da eseguirsi
presso la cava di cui si richiede l' autorizzazione, all' attività di estrazione e con
riferimento alle tariffe dei Prezzi adottate dalla Regione Lazio, Assessorato Lavori
Pubblici con delibera 10-05-1994 num. 3.007 e delibera 17-06-1994 num. 4.479 ha
redatto il seguente

IL PRESENTE ALLEGATO E' COSTITUITO
DA N° 2r PAGINE

1 PRESIDENTE DELLA GIUNTA REGIONALE



VISTO
L'ASSESSORE

GIOVANNI CONVERSE

European Stone consultant

Dottore Agronomo

Iscrizione n. 147

IL PRESENTE ALLEGATO E' COSTITUITO
DA N° 3 PAGINE

ALLEG. alla DDMB. N. 3722

6 LUG. 1999



VISTO
L'ASSESSORE

RELAZIONE TECNICA

La Società CIMEP di indiscussa valenza sia nella coltivazione di cave che nella trasformazione a ciclo completo del loro prodotto nel bacino travertinifero di Bagni di Tivoli, ha programmato di riprendere la coltivazione di una cava di travertino romano sita nel territorio del Comune di Guidonia Montecelio, sezione Le Fosse, per una estensione di Ha 4,94,24 già coltivata fino al 1960 dalla ditta F.lli Benedini.

La predetta ditta F.lli Benedini coltivò la cava utilizzando solo il primo banco, denominato localmente "cappellaccio"; è da tener presente che alcuni decenni fa la coltivazione delle cave di travertino romano avveniva con mezzi rudimentali che non consentivano nel modo più assoluto di estendere la coltivazione stessa ai banchi inferiori.

Per questo motivo la Società CIMEP, affittuaria del terreno, ha programmato la sua coltivazione anche perché è in possesso di mezzi tecnici moderni idonei.

Al fine di ripristinare il terreno a coltivazione ultimata la Società CIMEP si assume i seguenti impegni:

- A) ritombamento della cava con residui della coltivazione della cava stessa con scarti di cava, ossia con blocchi grezzi difettosi e informi e quindi economicamente inutilizzabili, con scarti

00010 VILLANOVA di GUIDONIA (Roma)

Via Mazzini, 101 - 1° S.
Tel. 0771/41.88.97

00011 BAGNI di TIVOLI (Roma)

Via della Chiesa, 10
Tel. 0771/41.88.97

IL PRESIDENTE DELL'ASSESSORE RESPONSABILE

COMUNE DI GUIDONIA MONTECELIO
Provincia di Roma

ALLEG. alla DELIB. N. 3722
DEL ... - 6 LUG. 1999

PIANO DI COLTIVAZIONE E DI RIPRISTINO
DELLA CAVA DI TRAVERTINO IN LOCALITÀ
LE FOSSE

cu

Domanda a norma dell'art. 15 della
Legge Regione Lazio n° 27 del 5.5.1993

Ditta richiedente
CIMEP S.r.l.

[Signature]

Il Direttore dei lavori

Saverio Lauerio

Il Progettista

*[Circular stamp: COMUNE DI GUIDONIA MONTECELIO - ROMA - 00100 - 1426 - * INVIATO]*
[Signature]

Data

07/07/1999

IL PRESENTE ALLEGATO È COSTITUITO

DA N° 1 PAGINE elaborate



VISTO

L'ASSESSORE

[Signature]

IL PRESIDENTE DELLA GIUNTA REGIONALE

[Signature]

ALLEG. alla DELIB. N. 3422

REGIONE LAZIO

DEL 6 LUG 1996

COMUNE DI GUIDONIA MONTECELIO

cu

**RICHIESTA DI AUTORIZZAZIONE PER RIATTIVAZIONE
CAVA DI TRAVERTINO IN LOCALITA'
LE FOSSE**

IL PRESENTE ALLEGATO E' COSTITUITO
DA N° 101 PAGINE

VISTO



L'ASSESSORE

**ISTANZA 27 MARZO 1995
DELLA SOCIETA' CIMEP S.R.L.
VIA COLLI DELLA FARNESINA, 144 - ROMA -**

[Signature]

**INTEGRAZIONE E APPROFONDIMENTO DELLO STUDIO DI
VALUTAZIONE SULL'IMPATTO AMBIENTALE**

art. 15, comma 1, lettera e), L.R. n. 27/93

IL PRESENTE VOLUME SI COMPONE DI N. 101 PAGINE

Roma, 1° ottobre 1996



IL PRESIDENTE DELLA GIUNTA REGIONALE

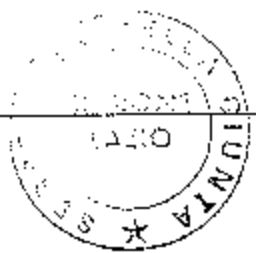
[Signature]

IL TECNICO
Ing. [Signature]
14230

P. SOCIETA' CIMEP

Soc. C.I.M.E.P. a r.l.
L'Amministratore Unico

[Signature]



PRESIDENTE DELLA GIUNTA REGIONALE

REGIONE LAZIO
COMUNE DI GUIDONIA MONTECELIO

ALLEG. alla DELIB. N. 3722
DEL 6 LUG. 1999

RICHIESTA DI AUTORIZZAZIONE
PER RIATTIVAZIONE CAVA DI TRAVERTINO IN LOCALITA'
"LE FOSSE"

Cu

DITTA RICHIEDENTE: SOCIETA' CIMEP S.R.L.
VIA COLLI DELLA FARNESINA N. 144
ROMA

PIANO TERRITORIALE PAESAGGISTICO N° 7
TAVOLA: SERIE E - ELABORATO E/1 SUD
SERIE E - ELABORATO E/3 SUD

Guidonia, Marzo 1997



Il presente allegato è costituito da n. 12 pagine

VISTO

L'ASSESSORE

IL PROGETTISTA
(Ing. Giovanni Stefani)
[Signature]

[Signature]
p. SOCIETA' CIMEP

[Signature]

Ditta: **CIMEP S.r.l.**
località Le Fosse
GUIDONIA MONTECELIO (RM)

IL PRESENTE VOLUME SI COMPONE DI N. 51 PAGINE



IL PRESIDENTE DELLA GIUNTA REGIONALE

ALLEG. alla DELIB. N. 3722
DEL - 6 LUG 1999

OU

**RELAZIONE MORFOLOGICA,
GEOLOGICA, GIACIMENTOLOGICA ed
IDROGEOLOGICA**

riguardante la cava di travertino sita in località "Le Fosse" del comune di Guidonia Montecelio.

Arpino, 05.09.1997

Il Geologo
Dot. G. MANUEL

IL PRESENTE ALLEGATO E' COSTITUITO
DA N° 51 PAGINE



VISTO
L'ASSESSORE

[Handwritten signature]

[Handwritten signature]



PREMIERE DELLA REGIONE REGIONALE

REGIONE LAZIO

COMUNE DI GUIDONIA MONTECELIO

(Provincia di Roma)

ALLEG. alla DELIB. N. 3722

DEL 6 LUG. 1999

Società CIMEP S.R.L.

Via Colli della Farnesina n. 144

R O M A

PROGETTO

sulle opere necessarie per garantire il rispetto delle norme di sicurezza per la cava di travertino in località

"LE FOSSE"

Legge Regionale n. 27 del 5.5.1993, art. 15, punto d.

Il responsabile della Sicurezza
(Lorenzo Salvati)

Il Direttore dei Lavori
(Lorenzo Salvati)

Salvati Lorenzo

Salvati Lorenzo



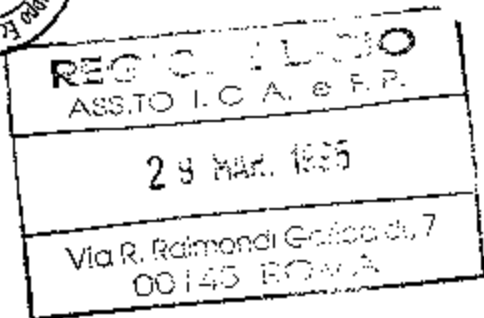
IL PRESENTE VOLUME
SI COMPONE DI N.66
PAGINE

p. Ditta CIMEP S.R.L.
(Avv. Antonio CONVERSI)

L'ASSESSORE



VISTO



VISTO
L'ASSESSORE



PRESIDENTE DELLA GIUNTA REGIONALE

ALLEG. alla D.E.M. N. 3722

DEL 6 LUG. 1999

cu

REGIONE LAZIO
COMUNE DI GUIDONIA MONTECELIO

RICHIESTA DI AUTORIZZAZIONE PER RIATTIVAZIONE
CAVA DI TRAVERTINO IN LOCALITA'
LE FOSSE

ISTANZA 27 MARZO 1995
DELLA SOCIETA' CIMEP S.R.L.
VIA COLLI DELLA FARNESINA, 144 - ROMA -

INTEGRAZIONE E APPROFONDIMENTO DELLO STUDIO DI
VALUTAZIONE SULL'IMPATTO AMBIENTALE

art. 15, comma 1, lettera e) L.R. n. 27/93
*di integrare allegato e costituito
di che n. 59 pagine*



L'ASSESSORE

[Handwritten signature]

ALLEGATI

1° ottobre 1996

IL TECNICO



[Handwritten signature]

P. SOCIETA' CIMEP

[Handwritten signature]
Soc. C.I.M.E.P. a r.l.
L'Amministratore Unico

Avv. ANTONIO CONVERSI

[Handwritten signature]