

GIUNTA REGIONALE DEL LAZIO
.....

ESTRATTO DAL PROCESSO VERBALE DELLA SEDUTA DEL 14 GIU. 1999

ADDI' 14 GIU. 1999 NELLA SEDE DELLA REGIONE LAZIO, IN VIA CRISTOFORO COLOMBO, 212 SI E' RIUNITA LA GIUNTA REGIONALE, COSI' COSTITUITA:

BADALONI	Pietro	Presidente	FEDERICO	Maurizio	Assessore
COSENTINO	Lionello	Vice Presidente	HERMANIN	Giovanni	"
ALEANDRI	Livio	Assessore	LUCISANO	Pietro	"
AMATI	Matteo	"	MARRONI	Argiolo	"
BONADONNA	Salvatore	"	META	Michele	"
CIOFFARELLI	Francesco	"	PIZZUTELLI	Vincenzo	"
DONATO	Pasquale	"			"

ASSISTE IL SEGRETARIO Dott. Saverio Guccione.
..... OMISSIS

CIOFFARELLI - FEDERICO

ASSENTI: _____

DELIBERAZIONE N° 3605

OGGETTO: L.P. n. 43/74 - Acconto sull'indennizzo per il mancato taglio dei boschi "Felcetello" e "Monte Zanfone" di proprietà dell'Università Agraria di Allumiere (RM) - L. 58.333.000 - cap. 52418 - es. 1999. Con allegati.



L.R. n. 43/74 - Acconto sull' indennizzo per il mancato taglio dei boschi "Felcetello" e "Monte Zanfone" di proprietà dell'Università Agraria di Allumiere (RM) - L.58.333.000 - Cap. 52418 - Es. 1999. Con allegati.

LA GIUNTA REGIONALE

SU PROPOSTA dell' Assessore all' Utilizzo, Valorizzazione e Tutela delle Risorse Ambientali;

VISTA la legge regionale del 2.9.1974 n.43 concernente provvedimenti per la difesa e lo sviluppo del settore forestale;

VISTA la L.R. 12.1.1999, n.1 "Autorizzazione all'esercizio provvisorio del bilancio per l'anno finanziario 1999"

VISTA la D.G.R. 5.5.1979, n.1715 con la quale i boschi ricadenti nei Comuni di Tolfa e Allumiere sono stati dichiarati, ai sensi e per gli effetti della L.R.43/74, di rilevante interesse vegetazionale e meritevoli di conservazione con imposizione del divieto di taglio anche parziale;

VISTA la D.G.R. 27.1.1998 con la quale, a parziale modifica della D.G.R.n.1715/79, è stato limitato il divieto di taglio boschivo di cui all'art.2, punto c) della L.R. n.43/74, per il territorio dei Comuni di Allumiere e di Tolfa alle specifiche situazioni per le quali si rivela utile e indispensabile alla conservazione e perpetuazione della funzionalità e dei specifici valori naturalistici e vegetazionali della cenosi forestale;

VISTA le deliberazioni della deputazione Agraria nn. 191 e 192 del 18.9.1995 con le quali l'Università Agraria di Allumiere avanza richiesta di taglio rispettivamente per i boschi di sua proprietà: "Felcetello", sito in agro del Comune di Allumiere, Fg. 45, partt.nn.10 e 11, di superficie pari a Ha 31.12.00 circa e "Monte Zanfone", sito in agro del Comune medesimo, Fg.21, partt. 28 e 30; Fg 29, part.2/p; Fg.31, partt.23 e 24, di superficie pari a Ha 26.20.90 circa;

VISTA le note n.17229 del 27.12.1996 e n. 9081 del 12.6.97 con le quali il Coordinamento Provinciale del C.F.S. di Roma riconosce per i boschi "Felcetello" e "Monte Zanfone", ormai in fase di avviamento naturale verso l'alto fusto, caratteristiche e valenze forestali tali da rendere opportuna l'applicazione della L.R. 43/74;

VISTA la nota n.21159 del 24.12.1998 con la quale il Coordinamento Provinciale del C.F.S. di Roma trasmette all' Assessorato Utilizzo, Tutela e Valorizzazione delle Risorse Ambientali la stima del valore del macchiatico retraibile dalle utilizzazioni dei boschi denominati "Felcetello" e "Monte Zanfone" corrispondente rispettivamente a L.140.000.000 e a L. 75.600.000;



RITENUTO opportuno, alla luce di quanto sopra esposto, imporre ai fini della conservazione e perpetuazione della funzionalità e dei specifici valori naturalistici e vegetazionali, il divieto di taglio boschivo di cui all'art. 2, punto c) della L.R. 43/74, ai boschi di proprietà dell'Università Agraria di Allumiere: "Felcetello", sito in agro del Comune di Allumiere, Fg. 45, partt.nn.10 e 11, di superficie pari a Ha 31.12.00 circa e "Monte Zanfone", sito in agro del Comune medesimo, Fg.21, partt. 28 e 30; Fg 29, part.2/p; Fg.31, partt.23 e 24, di superficie pari a Ha 26.20.90 circa, corrispondendo per il divieto di taglio boschivo un indennizzo all'ente proprietario;

VISTO le prescrizioni di Massima e di Polizia Forestale vigenti per il territorio della Regione Lazio che indicano in almeno anni 16 il turno di ceduzione per i boschi della specie;

CONSIDERATO che, in attesa della definizione di criteri univoci ed omogenei per gli indennizzi per i mancati redditi derivanti dai divieti di taglio boschivo viene corrisposto il 70% della stima del valore economico del legname retraibile dal taglio, in virtù degli incrementi ponderali e volumetrici che saranno acquisiti dal bosco e dei mancati oneri collegati al taglio, salvo conguaglio sul maggiore o minore importo che sarà definito in base a tali criteri;

RITENUTO pertanto di corrispondere all'Università Agraria di Allumiere la somma di L.98.000.000 pari al 70% della stima effettuata dal Coordinamento Provinciale del C.F.S. di Roma ad indennizzo per la sospensione del taglio per l'arco temporale di 16 anni per il bosco di sua proprietà "Felcetello", sito in agro del Comune di Allumiere, Fg. 45, partt.nn.10 e 11, di superficie pari a Ha 31.12.00 circa e la somma di L.52.920.000 pari al 70% della stima effettuata dal Coordinamento Provinciale del C.F.S. di Roma ad indennizzo per la sospensione del taglio per l'arco temporale di 16 anni per il bosco di sua proprietà "Monte Zanfone", sito in agro del Comune medesimo, Fg.21, partt. 28 e 30; Fg 29, part.2/p; Fg.31, partt.23 e 24, di superficie pari a Ha 26.20.90 circa;

VISTO che, a titolo di acconto su tali indennizzo, è possibile impegnare, nei limiti del dodicesimo dello stanziamento sul cap. 52418 del bilancio 1999, la somma di L.58.333.000;

all'unanimità

DELIBERA

in conformità con le premesse che formano parte integrante del presente atto deliberativo;

a - di imporre il divieto di taglio boschivo anche parziale di cui all'art. 2, punto c) della L.R. 43/74 per i boschi di proprietà dell'Università Agraria: "Felcetello", sito in agro del Comune di Allumiere, Fg. 45, partt.nn.10 e 11, di superficie pari a Ha 31.12.00 circa e "Monte Zanfone", sito in agro del



Comune medesimo, Fg.21. partt. 28 e 30; Fg 29. part.2/p; Fg.31, partt.23 e 24, di superficie pari a Ha 26.20.90 circa, corrispondendo per il divieto di taglio boschivo un indennizzo all' ente proprietario;

b - di impegnare, nei limiti dei dodicesimi dello stanziamento sul cap. 52418 del bilancio 1999, la somma complessiva di L.58.333.000 ~~a titolo di acconto sugli indennizzi~~ per mancato reddito derivante dal divieto di taglio imposto per un periodo di almeno 10 anni ai suddetti boschi; ~~indennizzi pari a L.98.000.000 per il bosco "Falcotello" e a L.52.020.000 per il bosco "Monte Zanfona". Con atto successivo verra' impegnata e liquidata, nei limiti della disponibilita' del bilancio 1999, a titolo di conguaglio su tali indennizzi, la somma complessiva di L.92.337.000. (MP 18664)~~

La presente deliberazione non rientra nella fattispecie di cui alla legge n.127/97 e pertanto non e' soggetta all'invio alla Commissione di Controllo sugli atti amministrativi della Regione.

IL PRESIDENTE: F.to PIETRO BADALONI

IL SEGRETARIO: F.to Dott. Saverio GUCCIONE





MINISTERO PER LE POLITICHE AGRICOLE
CORPO FORESTALE DELLO STATO
COORDINAMENTO PROVINCIALE DI ROMA
Via G. Baglivi n. 6 - 00161 Roma
tel. 4403750 - fax 4403926

A. M. L. f. 3405
ALLEG. alla DELIB. N.
DEL 14 GIU. 1999
Roma, li 24 DIC 1998



REGIONE LAZIO

cur

Alla Regione Lazio - Assessorato
Utilizzo Tutela e Valorizzazione
delle Risorse Ambientali
Settore 69
Via R. R. Garibaldi, 7

ROMA

19 GEN. 1999

Rec 500/69

Prot. n. 21159/6s. V-2/4
Allegati n. *2*

Rif. alla nota del
Prot. n. Pos.

OGGETTO: Università Agraria di Allumiere (RM). Boschi denominati: "Felcetello", Fg. 45 partt. 10 e 11, superficie ha 35.89.50 circa; "Monte Zanfone", Fg. 21 partt. 28 e 30, Fg. 29 part. 2/p, Fg. 31 partt. 23 e 24, superficie ha 26.20.90 circa. R.D.L. n. 3267/23; L.R. n. 43/74.

Si fa riferimento alla nota n. 6205 datata 31/08/1998 di codesto Assessorato con la quale si richiede la stima di massima del valore di macchiatico ritraibile dalla utilizzazione dei boschi in oggetto indicati.

In tal senso si comunica che, dalle elaborazioni che si conservano agli atti di questo Ufficio e redatte da parte del Comando Stazione Forestale di Tolfa, il valore di macchiatico ritraibile dal taglio dei boschi denominati "Felcetello" e "Monte Zanfone" di proprietà dell'Università Agraria di Allumiere è risultato rispettivamente di £ 140.000.000 e £ 75.600.000.

Si fa presente comunque che tali dati si riferiscono ad un taglio ceduo con riserva di n. 110 matricine per ettaro sulla base delle prescrizioni emanate nei provvedimenti autorizzativi recenti per boschi di proprietà della stessa Università Agraria.

Si fa presente altresì che in questa sede si è ritenuto per motivi di chiarezza e per adoperare un criterio univoco, considerare le superfici dei toponimi in questione individuate e quantificate sulla base dei dati catastali, dai quali si sono semplicemente detratte le tare in vario modo esistenti.

La presente stima viene trasmessa, come da richiesta, per la determinazione da parte della Giunta Regionale di un indennizzo eventuale da corrispondere per il mancato taglio.

Si resta a disposizione per ogni ulteriore evenienza.



COPIA CONFORME
di An...



COORDINATORE PROVINCIALE
EASQUINI Dott. Vincenzo

[Handwritten signature]



MINISTERO DELLE RISORSE
AGRICOLE ALIMENTARI E FORESTALI

25.6.99
ALLEG. alla DELIB. N.
14 GIU. 1999
Roma, li 2




MINISTERO DELLE RISORSE AGRICOLE ALIMENTARI E FORESTALI

CORPO FORESTALE DELLO STATO
COORDINAMENTO PROVINCIALE DI ROMA
Via G. Baglivi n. 6 - 00161 ROMA
Tel. 44.03.750 Fax 44.03.926

Alla Regione Lazio - Assessorato
Utilizzo, Tutela e Valorizzazione
delle Risorse Ambientali
Settore 69 ROMA

e p.c. All'Università Agraria di
ALLUMIERE (RM)

“ “ Al Comando Stazione Forestale
di TOLFA (RM)



Prot. 17229 Pos. V-2/4
Allegati: 6

Rif. Alla nota del
Prot. Pos.

*dr. Mattioli
14/2*

OGGETTO: Università Agraria di Allumiere (RM). Deliberazione n° 191 del 18.09.1996 per utilizzazione bosco ceduo matricinato misto denominato "Felcetello". Fg. 45 particelle 10, 11. Superficie Ha 31,12,00 circa. R.D.L. n. 3267/1923; R.D. n. 1126/1926; L. n. 950/1967; P.M.P.F. (Prescrizioni di Massima e di Polizia Forestale) della Provincia di Roma.

Per i provvedimenti di competenza, si trasmette, in allegato, la pratica di cui all'oggetto.



COORDINATORE PROVINCIALE
PASQUINI Doc. Vincenzo

ALLEGATI:

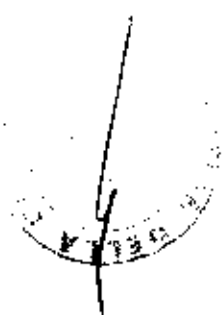
- Istruttoria tecnica;
- Deliberazione;
- Cartografia 1:15.000;
- Planimetria 1:8.000;
- Copia certificazione catastale;
- Copia del registro particellare del piano di assestamento forestale.

*Christiano le
24.6.
if*



PER COPIA CONFORME

PER COPIA CONFORME





**MINISTERO DELLE RISORSE
AGRICOLE ALIMENTARI E FORESTALI**

Roma, li



REGIONE LAZIO

**CORPO FORESTALE DELLO STATO
COORDINAMENTO PROVINCIALE DI ROMA**
Via G. Baglivi n. 6 - 00161 ROMA
Tel. 44.03.750 Fax 44.03.926

Alla Regione Lazio



Assessorato Utilizzo,
Tutela e Valorizzazione
delle Risorse Ambientali
Settore 69 - ROMA

Prot. 17229 Pos. V-2/4
Allegati:

Rif. Alla nota del
Prot. . Pos.

OGGETTO: Università Agraria di Allumiere (RM). Deliberazione n° 191 del 18.09.1996 per utilizzazione bosco ceduo matricinato misto denominato "Felcetello". Fg. 45, particelle 10, 11. Superficie Ha 31,12,00 circa. R.D.L. n. 3267/1923; R.D. n. 1126/1926; L. n. 950/1967; P.M.P.F. (Prescrizioni di Massima e di Polizia Forestale) della Provincia di Roma.

PREMESSO:

- che l'Università Agraria di Allumiere con Deliberazione n° 191 del 18.09.1996 ha richiesto, ai sensi delle vigenti normative che regolano la materia (R.D.L. n. 3267/1923; R.D. n. 1126/1926; L. n. 950/1967; P.M.P.F.; 431/1985), l'utilizzazione del bosco ceduo matricinato misto di cui all'oggetto mediante taglio raso con riserva di matricine;
- che tale soprassuolo ricade in area sottoposta a vincolo idrogeologico (R.D.L. n. 3267/1923) ed è assoggettato ai vincoli di cui alla L. n. 431/1985;
- che sono state acquisite le relative informazioni dal competente Comando Stazione Forestale, dalle quali scaturiscono i seguenti dati: consistenza del suolo tenace, profondità del terreno poca, altitudine s.l.m. 120-250, pendenza 20%, giacitura collina, specie legnose predominanti Acero trilobo e Cerro, specie secondarie Roverella, Carpino bianco e nero, Orniello;

CONSIDERATO:

- che l'ultima utilizzazione è stata effettuata 31 anni fa;
- che in seguito a sopralluogo si è potuto appurare che le piante da seme o già affrancate sono presenti nel bosco in numero almeno uguale alle ceppaie, se non maggiore;



PER COPIA CONFORME

[Handwritten signature]





- che sulle ceppaie si è altresì già attuata una notevole pressione selettiva che ha comportato una forte riduzione del numero dei polloni presenti, spesso costituiti soltanto da uno - due unità;
- che molte di queste piante da seme hanno caratteristiche notevoli per dimensioni, portamento e struttura;
- che il bosco appare evoluto, con buone distanze tra le piante, copertura continua del terreno e scarso sottobosco;
- che il popolamento boscato appare quindi maggiormente assimilabile ad una fustaia rispetto ad un ceduo e che sembra illogico causare regressioni dell'ecosistema con interventi di taglio tendenti a ripristinare il governo a ceduo;
- che si è ancora complessivamente lontani dal raggiungimento del turno previsto per i boschi di alto fusto;

TUTTO CIO' PREMESSO E CONSIDERATO

questo Coordinamento, per quanto di competenza, in merito alla richiesta dell'Università Agraria di Allumiere, esprime, fatti salvi i diritti di terzi e poteri attribuiti ad altri Organi ed Autorità;

PARERE NON FAVOREVOLE

al taglio così come da richiesta avanzata, per le motivazioni suesposte.

Considerata la valenza forestale, biologica e paesaggistico - ambientale del complesso, potrà eventualmente essere presa in considerazione da parte di codesto Assessorato, la possibile applicazione della L.R. 43/74.

Si è disponibili in tal senso ad eseguire un sopralluogo congiunto per ulteriori approfondimenti.



COORDINATORE PROVINCIALE
ASQUINI Dott. Vincenzo



PER COPIA CONFORME

[Handwritten signature]



ALLEG. alla DELIB. N. A 12.8.97
 DEL 14 GIU. 1999

*Chiosano le
 Me r.b. f*



REGIONE LAZIO

Roma, li 12/06/1997


**MINISTERO DELLE RISORSE
 AGRICOLE, ALIMENTARI E FORESTALI
 CORPO FORESTALE DELLO STATO
 COORDINAMENTO PROVINCIALE DI ROMA**
 Via G. Baglivi n. 6 - 00161 Roma
 tel. 4403750 - fax 4403926

Alla Regione Lazio - Assessorato
 Utilizzo, Tutela e Valorizzazione
 delle Risorse Ambientali
 Settore 69 ROMA



e p.c. All'Università Agraria di
 ALLUMIERE (RM)

“ “ Al Comando Stazione Forestale
 di TOLFA (RM)



*UTR. 24
 8/8/97*

Prot. 9081 Pos. V-2/4
 Allegati: 7

Rif. Alla nota del
 Prot. Pos.

OGGETTO: Università Agraria di Allumiere (RM). Deliberazione della Deputazione Agraria n. 192 del 18/09/1996 per utilizzazione bosco misto denominato "Monte Zanfone". Fg. 21 part. 28 e 30, Fg. 29 part. 2/p, Fg. 31 part. 23 e 24. Superficie ha 26.20.90 circa. R.D.L. n. 3267/1923; R.D. n. 1126/1926; L. n. 950/1967; P.M.P.F. (Prescrizioni di Massima e di Polizia Forestale) della Provincia di Roma.

Per i provvedimenti di competenza, si trasmette, in allegato, la pratica di cui all'oggetto.



IL COORDINATORE PROVINCIALE
 PASQUINI Dott. Vincenzo

[Handwritten signature]

ALLEGATI:

- Istruttoria tecnica;
- Copia istanza n. 1287 datata 04/10/1996;
- Deliberazione della Deputazione Agraria n. 192 del 18/09/1996;
- Cartografia 1:15.000;
- Planimetria 1:8.000;
- Copia certificazione catastale;
- Copia del registro particellare del piano di assestamento forestale.



PER COPIA CONFORME
[Handwritten signature]





**MINISTERO DELLE RISORSE
AGRICOLE, ALIMENTARI E FORESTALI
CORPO FORESTALE DELLO STATO
COORDINAMENTO PROVINCIALE DI ROMA**
Via G. Baglivi n. 6 - 00161 Roma
tel. 4403750 - fax 4403926

Roma, il 12/06/1997

REGISTRARE

Alla Regione Lazio - Assessorato
Utilizzo, Tutela e Valorizzazione
delle Risorse Ambientali
Settore 69 ROMA



Prot. 9081 Pos. V-2/4
Allegati:

Rif. Alla nota del
Prot. Pos.

OGGETTO: Università Agraria di Allumiere (RM). Deliberazione della Deputazione Agraria n. 192 del 18/09/1996 per utilizzazione bosco misto denominato "Monte Zanfone". Fg. 21 part. 28 e 30, Fg. 29 part. 2/p, Fg. 31 part. 23 e 24. Superficie ha 26.20.90 circa. R.D.L. n. 3267/1923; R.D. n. 1126/1926; L. n. 950/1967; P.M.P.F. (Prescrizioni di Massima e di Polizia Forestale) della Provincia di Roma.

ISTRUTTORIA TECNICA.

PREMESSO:

- che l'Università Agraria di Allumiere con deliberazione n. 192 del 18/09/1996 ha richiesto, ai sensi delle vigenti normative che regolano la materia (R.D.L. n. 3267/23; R.D. n. 1126/26; L. n. 950/67; P.M.P.F.; L. n. 431/85), l'utilizzazione del bosco di cui all'oggetto mediante il taglio con riserva di matricine;
- che tale soprassuolo ricade in area sottoposta a vincolo Idrogeologico (R.D.L. n. 3267/23) ed è assoggettato ai vincoli di cui alla L. n. 431/85;
- che sono state acquisite le relative informazioni dal competente Comando Stazione Forestale, dalle quali scaturiscono i seguenti dati: altitudine s.l.m. 390-450, pendenza 15-65%, giacitura collina, specie legnosa predominante acero trilobo, specie secondarie frassino maggiore, cerro, roverella, fillirea ecc.;

CONSIDERATO

- che il bosco di che trattasi è costituito da ceduo invecchiato di acero trilobo dell'età di anni 40 circa, con presenza di esemplari notevoli di frassino;
- che nel piano di assestamento approvato dall'Università Agraria di Allumiere per il decennio 1987/1996 la compagine boscata in argomento (part. 171 e 172) è classificata come ceduo non



PER COPIA CONFORME

[Handwritten signature]





utilizzabile e di conseguenza non si prescrive alcun intervento per il decennio di applicazione del piano stesso;

- che il popolamento forestale può essere definito rado, in quanto costituito da piante per una buona metà singole od ormai affrancate, ma parte delle quali hanno però avuto uno scarso accrescimento e si presentano con portamento scadente e contorto, presumibilmente a causa della forte pressione del pascolo brado;
- che il forte carico di pascolo ha causato sull'intera superficie fenomeni di erosione, di sentieramento ed assenza di specie del sottobosco appetite dal bestiame; tali fenomeni sono più evidenti anche per la naturale conformazione e composizione litologica della pendice nella zona a monte della strada Provinciale Braccianese Claudia (in catasto al Fg. 31 part. 23 e 24), ove si potrebbero innescare problemi di ordine idrogeologico e cadute di materiali;
- che il bosco in argomento, nonostante la ridotta efficienza e funzionalità biologica causata dal pascolo brado eccessivo ed incontrollato, costituisce una ecocenosi forestale nel complesso assai rara, soprattutto riguardo alla composizione specifica, e quindi ha caratteristiche stazionali di rilevante interesse vegetazionale che senz'altro superano quelle relative alla produzione legnosa;

TUTTO CIO' PREMESSO E CONSIDERATO

questo Coordinamento, per quanto di competenza, in merito alla richiesta dell'Università Agraria di Allumiere esprime un orientamento non favorevole al taglio ceduo del bosco individuato in catasto al Fg. 21 part. 28 e 30, Fg. 29 part. 2/p e Fg. 31 part. 23 e 24 così come da richiesta avanzata, per le motivazioni suesposte.

Considerata la valenza forestale, biologica ed ambientale della compagine boschiva, potrebbe eventualmente essere presa in considerazione da parte di codesto Assessorato, la possibile applicazione della L.R. 43/74 in base alla D.G.R. n. 1715 del 15/05/1979.

In alternativa a quanto sopra prospettato, qualora si valuti favorevolmente la possibilità di autorizzare il taglio in questione al fine di normalizzare dal punto di vista estetico, biologico e selvicolturale un popolamento che all'attualità presenta scarsa efficienza e funzionalità, l'utilizzazione dovrà essere effettuata nel rispetto assoluto delle consuete prescrizioni regionali e con finalità colturali.

Si è nel contempo completamente disponibili per eventuali approfondimenti in merito e viene anzi auspicato un eventuale sopralluogo congiunto.



IL COORDINATORE PROVINCIALE
PASQUINI Dott. Vincenzo



PER COPIA CONFORME

M. Anichini



Deliberazione Originale della Deputazione

Atto N. 192

OGGETTO: Richiesta all'Autorità Forestale di assegno a taglio del bosco "Monte Zanfone" per la stagione silvana 1996/97.

del 18 SETTEMBRE 96



L'anno millenovecento novantasei questo giorno diciotto
 del mese di settembre alle ore 18.30 nella sede universitaria si è riunita

LA DEPUTAZIONE AGRARIA

convocata nei modi previsti dallo statuto e sono rispettivamente presenti ed assenti i sigg.:

- | | | |
|---|--------------------|--------------|
| 1 | BORGI ENRICO | - Presidente |
| 2 | CIMAROLI ELIO | - Assessore |
| 3 | ERGOLANI REMO | - Assessore |
| 4 | FAGGIANI ENRICO | - Assessore |
| 5 | PENNESI ROMOLO | - Assessore |
| 6 | REGNANI ANGELO | - Assessore |
| 7 | STEFANINI VINCENZO | - Assessore |

Presente	Assente
X	
X	
X	
X	
	X
T	
X	

Presiede il Signor Borgi Enrico

Assiste il segretario Signor Piermarini Balilla



PER COPIA CONFORME
M. Balilla

Visti i pareri favorevoli che si allegano al presente atto ai sensi della legge 8.6.1990 n° 142

Visto il R.D.L. del 30.12.1923 n° 3267;

Ritenuto mandare al taglio il bosco ceduo denominato "Monte Zanfone", distinto al N.C.T. del Comune di Allumiere alla Partita Catastale n° 1205 al Foglio 21 particella n° 28 di Ha 7.62.70 e n° 30 di Ha 0.69.60 al Foglio n° 29 particella 2 parte di Ha 6.48.00 e al Foglio n° 31 particella n° 23 di Ha 0.56.60 e n° 24 di Ha 10.84.00, di proprietà della Università Agraria di Allumiere, per un totale di Ha 26.20.90;

Considerato che dal Piano di Assestamento Forestale si desumono la superficie e le particelle così come analiticamente riportate:

- Monte Zanfone:	particella	di Ha
	171	14.87
	172	10.00

=====

totale di ettari 24.87

Considerato che tutte le particelle sopraindicate hanno raggiunto l'età idonea occorrente per il taglio raso ceduo;


Ritenuto doversi richiedere al Coordinamento Provinciale di Roma del Corpo Forestale dello Stato, l'assegno a taglio del bosco suddetto e la stima da porre a base d'asta;

Con votazione resa ed accertata nei modi e forme di legge;

UNANIME DELIBERA

Di richiedere al Coordinamento Provinciale di Roma del Corpo Forestale dello Stato l'assegno a taglio del bosco riportato in narrativa per la stagione silvana 1996/97 e la stima del valore del taglio;

Con successivi atti verranno fissate le modalità di vendita dei boschi.--





PARERI DI CUI ALLA LEGGE 8-6-1990 N° 142 ARTT. 53 COMMA 1 E 55 COMMA 5

— Parere favorevole in ordine alla sola regolarità tecnica sulla proposta di deliberazione di cui all'oggetto.

Il Responsabile del settore tecnico

Allumiere, li 10.09.96

[Handwritten signature]

— Parere favorevole in ordine alla sola regolarità contabile sulla proposta di deliberazione di cui all'oggetto.

Il Responsabile del settore

Allumiere, li 13.9.96

[Handwritten signature]

— Per l'assunzione dell'impegno di spesa, si attesta la regolare copertura finanziaria, ai sensi dell'art. 55, comma 5, legge 8 giugno 1990, n. 142.

Il Ragioniere

Allumiere, li

.....

— Parere favorevole sotto il profilo della legittimità sulla proposta di deliberazione di cui all'oggetto.

Il Segretario

Allumiere, li 18.9.96

[Handwritten signature]



PER COPIA CONFORME

[Handwritten signature]



Letto, approvato e sottoscritto

IL PRESIDENTE

L'ASSESSORE ANZIANO

IL SEGRETARIO

Borgi Enrico

Riemannini Balilla

REGISTRO TALENTO

CERTIFICATO DI PUBBLICAZIONE

Il sottoscritto segretario certifica che, copia della presente deliberazione è stata affissa all'Aibo Pretorio il 28 SET 1996 per rimanervi 15 giorni consecutivi.

Duplica copia è stata inviata alla Sezione Regionale di Controllo il con prot. n. 1254

Allumiere li 28 SET. 1996



segretario Riemannini Balilla

(spazio riservato all'autorità di controllo)

ESECUTIVITÀ

Il sottoscritto segretario certifica che la suesesa deliberazione è divenuta esecutiva per decorrenza di termini ai sensi della legge 10-2-1953 n. 62.

IL SEGRETARIO

UNIVERSITÀ AGRARIA DI ALLUMIERE PROVINCIA DI AGRIGORO

CAV. USO AMMINISTRATIVO Allumiere - 4 01 1996



PER COPIA CONFORME

Handwritten signature



UNIVERSITÀ AGRARIA DI ALLUMIERE

ALLUMIERE (Roma)

Deliberazione Originale della Deputazione



REPLICHE LAMIO

Atto N. 191

OGGETTO: Richiesta all'Autorità Forestale di assegno a taglio del bosco "Felcetello" per la stagione silvana 1996/97.

del 18 SETTEMBRE 96

L'anno millenovecento novantasei questo giorno diciotto

del mese di settembre alle ore 18,30 nella sede universitaria si è riunita

LA DEPUTAZIONE AGRARIA

convocata nei modi previsti dallo statuto e sono rispettivamente presenti ed assenti i sigg.:

- | | | |
|---|--------------------|--------------|
| 1 | BORGI ENRICO | - Presidente |
| 2 | CIMAROLI ELIO | - Assessore |
| 3 | ERCOLANI REMO | - Assessore |
| 4 | FAGGIANI ENRICO | - Assessore |
| 5 | PENNESI ROMOLO | - Assessore |
| 6 | REGNANI ANGELO | - Assessore |
| 7 | STEFANINI VINCENZO | - Assessore |

Presente	Assente
X	
X	
X	
X	
	X
X	
X	

Presiede il Signor Borgi Enrico

Assiste il segretario Signor Piermarini Balilla



PER COPIA CONFORME

Visti i pareri favorevoli che si allegano al presente atto ai sensi della legge 8.6.1990 n° 142;

Visto il R.D.L. del 30.12.1923 n° 3267;

Ritenuto mandare al taglio il bosco ceduo denominato "Felcetello", distinto al N.C.T. del Comune di Allumiere alla Partita Catastale n° 1205 al Foglio 45 particella n° 10 di Ha 10.65.30 e n° 11 di Ha 25.24.20, di proprietà della Università Agraria di Allumiere, per un totale di Ha 35.89.50;

Considerato che dal Piano di Assestamento Forestale si desumono la superficie e le particelle così come analiticamente riportate:

- Felcetello:	particella	di Ha
	246	2.31
	247	13.31
	248	15.50

	totale di ettari	31.12

Considerato che tutte le particelle sopraindicate hanno raggiunto l'età idonea occorrente per il taglio raso ceduo;

Ritenuto doversi richiedere al Coordinamento Provinciale di Roma del Corpo Forestale dello Stato, l'assegno a taglio del bosco suddetto e la stima da porre a base d'asta;

Con votazione resa ed accertata nei modi e forme di legge;

UNANIME DELIBERA

Di richiedere al Coordinamento Provinciale di Roma del Corpo Forestale



lo Stato l'assegno a taglio del bosco riportato in narrativa per la
zione silvana 1996/97 e la stima del valore del taglio;

successivi atti verranno fissate le modalità di vendita dei
chi.



PER COPIA CONFORME

[Handwritten signature]



PARERI DI CUI ALLA LEGGE 8-6-1990 N° 142 ARTT. 53 COMMA 1 E 55 COMMA 5



REGIONE LAZIO

— Parere favorevole in ordine alla sola regolarità tecnica sulla proposta di deliberazione di cui all'oggetto.

Il Responsabile del settore tecnico

Allumiere, li 18.09.96

[Signature]

— Parere favorevole in ordine alla sola regolarità contabile sulla proposta di deliberazione di cui all'oggetto.

Il Responsabile del settore

Allumiere, li 18.09.96

[Signature]

— Per l'assunzione dell'impegno di spesa, si attesta la regolare copertura finanziaria, ai sensi dell'art. 55, comma 5, legge 8 giugno 1990, n. 142.

Il Ragioniere

Allumiere, li

— Parere favorevole sotto il profilo della legittimità sulla proposta di deliberazione di cui all'oggetto.

Il Segretario

Allumiere, li 18.9.96

[Signature]



PER COPIA CONFORME

[Signature]

[Signature]