

GIUNTA REGIONALE DEL LAZIO
.....

- 6 APR. 1999

ESTRATTO DAL PROCESSO VERBALE DELLA SEDUTA DEL _____

ADDI - 6 APR. 1999

NELLA SEDE DELLA REGIONE LAZIO, IN VIA CRISTOFORO COLOMBO, 212 SI E' RIUNITA LA GIUNTA REGIONALE, COSI' COSTITUITA:

BADALONI	Pietro	Presidente	GUASCO	Romolo	Assessore
COSENTINO	Lionello	Vice Presidente	HERMANN	Giovanni	"
AMATI	Matteo	Assessore	LUCISANO	Pietro	"
BONADONNA	Salvatore	"	MARRONI	Angelo	"
CIOFFARELLI	Francesco	"	MITA	Michele	"
FEDERICO	Maurizio	"	SIZZUTTELLI	Vincenzo	"

ASSISTE IL SEGRETARIO Dott. Saverio Guccione
..... OMISSIS

COSENTINO - BONADONNA - CIOFFARELLI - LUCISANO -

ASSENTI: _____

DELIBERAZIONE N° 1947

OGGETTO: Proposta di deliberazione consiliare concernente:
"Approvazione del piano di assetto del Parco Regionale
dell'Appennino Monti Sembruni ai sensi dell'art. 26 della L.R. 6
ottobre 1997, n. 29".



APPROVAZIONE DEL PIANO DI ASSETTO DEL PARCO REGIONALE DELL'APPENNINO MONTI
SIMBRUINI AI SENSI DELL'ART.26 DELLA L.R. 6 OTTOBRE 1997, N.29.

LA GIUNTA REGIONALE

SU PROPOSTA dell'Assessore all'Utilizzo Tutela e Valorizzazione delle Risorse Ambientali;

VISTA la legge regionale 6 ottobre 1997, n. 29 che costituisce la nuova disciplina di riferimento in materia di aree naturali protette regionali;

VISTO in particolare l'art.39, comma 9, della suddetta legge, come sostituito dall'art.43, comma 8, della legge regionale 18 maggio 1998, n.14, che stabilisce per le aree naturali protette istituite ai sensi della legge regionale 28 novembre 1977, n. 46, che i Piani già adottati dagli organismi di gestione secondo quanto previsto dalle leggi istitutive, sono approvati dalla Regione con le modalità indicate nell'articolo 26, comma 4 e 5;

VISTO l'art.26 della L.R. 29/97, comma 4, che stabilisce che la Giunta Regionale, previo esame congiunto della sezione aree naturali protette e della sezione prima del CTCR, propone al Consiglio regionale l'approvazione del piano, apportando eventuali modifiche ed integrazioni e pronunciandosi contestualmente sulle osservazioni pervenute;

all'unanimità

DELIBERA

DI SOTTOPORRE al Consiglio Regionale la seguente proposta di deliberazione consiliare concernente:

APPROVAZIONE DEL PIANO DI ASSETTO DEL PARCO REGIONALE "DELL'APPENNINO MONTI
SIMBRUINI" AI SENSI DELL'ART.26 DELLA L.R. 6 OTTOBRE 1997, N.29.

IL CONSIGLIO REGIONALE

SU PROPOSTA della Giunta Regionale;

VISTA la legge regionale 28.11.77, n. 46, ed in particolare gli artt. 7 e 8;

VISTA la legge regionale 29 gennaio 1983, n. 8, che istituisce il Parco naturale regionale "dell'Appennino Monti Simbruini";

VISTO in particolare l'art. 4 della sopracitata legge regionale n.8/83 che affida la gestione del parco naturale regionale "dell'Appennino Monti Simbruini" ad un Consorzio costituito tra i Comuni di Camerata Nuova, Cervara di Roma, Subiaco, Jenne, Vallepietra, Trevi nel Lazio, Filettino e la X Comunità Montana Valle dell'Aniene, nonché gli articoli 5 e 6 che stabiliscono procedure per la predisposizione e contenuti del Piano di assetto e del relativo programma di attuazione;

PRESO ATTO che l'Ente Gestore ha seguito le procedure previste dalle suddette leggi per l'adozione del piano in questione, come risulta dagli atti trasmessi dallo stesso Ente;

VISTA la Deliberazione dell'Assemblea del Parco n.78 del 5.7.89 (allegato n.1) con la quale l'Ente Gestore ha adottato il Piano di assetto del parco naturale regionale, composto dai seguenti elaborati:

Volume primo: Piano di assetto composto da:

- Elab. 1. Processo pianificatorio per il Parco
 - Elab. 2. Le risorse del territorio
 - Elab. 3. La società e l'economia locale
 - Elab. 4. Le differenti destinazioni d'uso del territorio
 - Elab. 5. Le normative di Gestione, Allegato A: Individuazione dei monumenti naturali, Allegato B: Perimetrazione delle zone di Piano
- Cartografia di Piano:

- tavola I/a sintesi dei valori qualitativi del territorio relativi agli aspetti naturalistici;

IL PRESIDENTE
DELLA GIUNTA REGIONALE

- tavola 1/b sintesi dei valori qualitativi del territorio relativi agli aspetti fisici;
 - tavola 1/c sintesi dei valori qualitativi del territorio relativi agli aspetti storico-culturali, archeologici, monumentali, paesistici;
 - tavola 2 vincoli sul territorio;
 - tavola 3 Zonizzazione di Piano;
 - tavola 3 all.a - Cervara: limite area urbanizzata C1, scala 1:5000;
 - tavola 3 all.b - Jenne : limite area urbanizzata C1, scala 1:5000;
 - tavola 3 all.c - Vallepietra: limite area urbanizzata C1, scala 1:5000;
 - tavola 3 all.d - Trevi nel Lazio: limite area urbanizzata C1, scala 1:5000;
 - tavola 3 all.e - Filettino: limite area urbanizzata C1, scala 1:5000;
 - tavola 3 all.f - Camerata Nuova: limite area urbanizzata C1, scala 1:5000;
 - tavola 3 all.g - Campaegli: limite area urbanizzata C2, scala 1:5000;
 - tavola 3 all.h - Livata Campo dell'Ossò: limite area urbanizzata C2, scala 1:5000;
 - tavola 3 all.i - Campo Staffi: limite area urbanizzata C2, scala 1:5000;
 - tavola 3 all.l - Cervara La Maddalena: limite area agricola urbanizzata C3, scala 1:5000;
 - tavola 3 all.mf -Subiaco Vignola Ovest: limite area agricola urbanizzata C3, scala 1:5000;
 - tavola 3 all.ml -Subiaco Vignola Est: limite area agricola urbanizzata C3, scala 1:5000;
- Volume secondo: Programma di Attuazione;

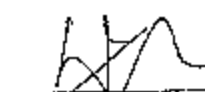
VISTA la Deliberazione dell'Assemblea del Parco n. 50 del 10.5.93 (allegato n.2), con la quale l'Ente Gestore ha riadottato in via definitiva il Piano di Assetto pronunciandosi sulle osservazioni presentate da Enti, istituzioni, privati e associazioni, sottoposte a preventivo parere consultivo del Comitato Tecnico Scientifico del Parco;

CONSIDERATO che il Comitato Tecnico Consultivo Regionale, Prima Sezione con voto n.372/3 nell'adunanza del 25.7.97, emesso a seguito di istruttoria congiunta degli Assessorati competenti in materia di urbanistica, tutela ambientale e aree naturali protette, ha approvato i contenuti del Piano di Assetto e del Programma di attuazione, apportando rettifiche ed integrazioni alle zonizzazioni di piano e ai limiti delle aree urbanizzate "C", derivanti dall'esame delle osservazioni al Piano, modificando di conseguenza le seguenti cartografie di piano:

- tavola 3 Zonizzazione di Piano;
- tavola 3 all.a - Cervara: limite area urbanizzata C1, scala 1:5000;
- tavola 3 all.b - Livata - Campo dell'Ossò: limite area urbanizzata C2, scala 1:5000;
- tavola 3 all.mf -Subiaco Vignola Est: limite area agricola urbanizzata C3, scala 1:5000;
- tavola 3 all.b - Jenne: limite area urbanizzata C1, scala 1:5000;
- tavola 3 all.c - Vallepietra: limite area urbanizzata C1, scala 1:5000;
- tavola 3 all.d - Trevi nel Lazio: limite area urbanizzata C1, scala 1:5000;
- tavola 3 all.e - Filettino: limite area urbanizzata C1, scala 1:5000;
- tavola 3 all.f - Camerata Nuova: limite area urbanizzata C1, scala 1:5000;
- tavola 3 all.g - Campaegli: limite area urbanizzata C2, scala 1:5000;
- tavola 3 all.i - Campo Staffi: limite area urbanizzata C2, scala 1:5000;

CONSIDERATO, inoltre che detto voto, ha modificato l'elaborato n. 5 "Le normative di Gestione", riformulato nella struttura e nelle disposizioni e denominato "Norme di attuazione del Piano di Assetto" a seguito di integrazioni e rettifiche derivanti dall'esame delle osservazioni al Piano e dalla necessità di integrare le norme di piano con norme generali paesistiche, determinata dall'entrata in vigore della legge 394/91, che stabilisce all'articolo 25, comma 2, che il piano del parco ha valore di piano paesistico;

CONSIDERATO altresì che il voto suddetto, esaminati le osservazioni presentate al Piano, il parere consultivo espresso dal C.T.S. del parco e le controdeduzioni dell'Ente gestore, ha formulato una dettagliata proposta in merito alle dette osservazioni ed al loro accoglimento;


V. PRESIDENTE

IL PRESIDENTE
DELLA GIUNTA REGIONALE

IL PRESIDENTE



IL SEGRETARIO DELLA GIUNTA

CONSIDERATO che, secondo le procedure al momento vigenti di cui all'art.7 della L.R. n. 46/77, a seguito del suddetto voto con deliberazione n. 313 del 11 febbraio 1998 la Giunta regionale ha approvato la proposta di legge per l'approvazione del Piano di assetto del Parco regionale dell'Appennino Monti Simbruini;

CONSIDERATO che con l'art.43, comma 8, della legge regionale 18 maggio 1998, n.14, è stata apportata una modifica al comma 9 dell'art.39 della suddetta L.R.29/97, stabilendo che per le aree naturali protette istituite ai sensi della legge regionale 28 novembre 1977, n. 46, i Piani già adottati dagli organismi di gestione secondo quanto previsto dalle leggi istitutive, sono approvati dalla Regione con le modalità indicate nell'articolo 26, comma 4 e 5 della suddetta L.R. 29/97;

CONSIDERATO che l'art.26 della L.R. 29/97, comma 4 stabilisce che l'approvazione del piano è effettuata con deliberazione del Consiglio regionale su proposta della Giunta Regionale, previo esame congiunto della sezione prima del CTCR e della sezione aree naturali protette del Comitato Tecnico Scientifico per l'Ambiente;

CONSIDERATO inoltre che l'art. 4, comma 9 della L.R. 29/97, stabilisce che nelle more dell'insediamento della Sezione Aree Naturali Protette i pareri di competenza sono espressi dal Comitato Tecnico Scientifico per l'ambiente, Sezione specializzata per il Settore Conservazione e Valorizzazione del Patrimonio;

CONSIDERATO che tale disposizione sulle modalità di approvazione del piano è intervenuta prima che fosse concluso l'iter di approvazione della proposta di legge di cui alla D.G.R.313/98 e che pertanto si è reso necessario applicare al piano in questione le nuove procedure;

CONSIDERATO che nella fase di esame della suddetta proposta di legge, PL n.452 del 20.2.98, da parte della I Commissione consiliare permanente, in sede di audizione sono state avanzate dai comuni interessati osservazioni e richieste;

CONSIDERATO che la 1ª Commissione Consiliare Permanente, in data 28.12.1998 con nota 10953 e in data 3.03.1999 con nota 1701, ha trasmesso alla Giunta Regionale le osservazioni e richieste sopra citate, affinché in fase di nuova istruttoria per le modificate procedure, venisse effettuata dalle strutture competenti una istruttoria tecnica anche delle osservazioni e richieste in questione; *(Allegato 3)*

l'ale

CONSIDERATO che con la L.R. 6 luglio 1998 n. 24, e con la successiva L.R. 6 luglio 1998 n. 25, sono state approvate le norme relative alla "Pianificazione paesistica e tutela dei beni e delle aree sottoposti a vincolo paesistico" ed approvati i Piani Territoriali Paesistici tra cui quelli relativi all'ambito territoriale n. 8 in cui rientra il territorio dell'area protetta in questione;

ATTESO che la nuova istruttoria cui le competenti strutture regionali hanno sottoposto il Piano di Assetto in questione, è stata finalizzata alla revisione delle Norme Tecniche di Attuazione, come già modificate ai sensi de voto n. 372/3 del C.T.C.R. 1ª sezione del 25.07.1997, per l'adeguamento alle nuove disposizioni di cui alle L.R. 29/97 e 24/98, ed all'usano di compatibilità delle osservazioni e richieste avanzate in sede di audizione della Commissione Consiliare permanente;

CONSIDERATO che con il voto n. 32/1 espresso il 24 marzo 1999, presso la sede del CTCR I Sez., in seduta congiunta, la Sottosezione n.4 del CTCR I Sez. e la Sezione Conservazione e Valorizzazione del patrimonio naturale del Comitato Tecnico Scientifico per l'Ambiente, hanno fatto proprio il voto 372/3 del 25.07.1997 del C.T.C.R., apportando modifiche ed integrazioni alle Norme Tecniche di Attuazione del Piano di Assetto del Parco dei Monti Simbruini, sostituendo le Norme Tecniche di cui al voto n. 372/3 del 25.07.1997, e apportando ulteriori rettifiche ed integrazioni alle zonizzazioni di piano ed ai limiti delle aree urbanizzate "C" relativamente alle seguenti cartografie di piano:
tavola 3 Zonizzazione di Piano;

IL PRESIDENTE
DELLA GIUNTA REGIONALE

En

[Signature]

IL PRESIDENTE

IL SEGRETARIO DELLA GIUNTA

Stampato - Regione Lazio

tavola 3 all.b - Jenne: limite area urbanizzata C1, scala 1:5000;
tavola 3 all.d - Trevi nel Lazio: limite area urbanizzata C1, scala 1:5000;
tavola 3 all.e - Filetino: limite area urbanizzata C1, scala 1:5000;
tavola 3 all.f - Camerata Nuova: limite area urbanizzata C1, scala 1:5000;
tavola 3 all.i - Campo Staffi: limite area urbanizzata C2, scala 1:5000;
tavola 3 all.n - Subiaco: limite area a fruizione invernale attrezzata C5z- scala 1:10.000

RITENUTO che il programma di attuazione, di cui all'elaborato "Volume secondo" possa essere approvato nei suoi contenuti ad eccezione della previsione finanziaria che viene considerata come semplice indicazione dei costi di attuazione del Piano;

VISTO il voto n. 32/1 espresso il 24 marzo 1999, presso la sede del CTCR I Sez., in seduta congiunta, dalla Sottosezione n.4 del CTCR I Sez. e dalla Sezione Conservazione e Valorizzazione del patrimonio naturale del Comitato Tecnico Scientifico per l'Ambiente;

RITENUTO opportuno di condividere e fare proprio il suddetto voto n. 32/1 del 24.03.1999;

RITENUTO pertanto di poter procedere all'approvazione del Piano di Assetto del Parco Naturale Regionale Monti Simbruini adottato dall'Ente Gestore con Deliberazione di Assemblea n.78 del 5.7.89, con le modifiche, integrazioni e prescrizioni contenute nel voto n. 32/1 del 24.03.1999;

VISTA la legge 15 maggio 1997, n. 127;

DELIBERA

1. E' approvato il Piano di assetto del Parco Naturale Regionale "dell'Appennino Monti Simbruini" adottato dal Consorzio, Ente gestore del Parco, con deliberazioni di Assemblea n. 78 del 5.7.89 e n. 50 del 10.5.93, con le modifiche, integrazioni e prescrizioni contenute nel voto n.32/1 espresso nella seduta congiunta del 24 marzo 1999 dalla Sezione Conservazione e valorizzazione del Patrimonio naturale del Comitato Tecnico Scientifico per l'Ambiente, e dalla Sottosezione n. 4 - Aree Protette della Sezione I del Comitato Tecnico Consultivo Regionale, che si fa proprio e forma parte integrante della presente deliberazione (Allegato A).
2. Il piano di assetto si compone dei seguenti elaborati, aggiornati secondo le indicazioni del voto soprariportato:
Volume primo: Piano di Assetto
 - Elab. 1. Un processo pianificatorio per il Parco
 - Elab. 2. Le risorse del territorio
 - Elab. 3. La società e l'economia locale
 - Elab. 4. Le differenti destinazioni d'uso del territorio

Volume secondo - Programma di Attuazione, approvato nei suoi contenuti ad eccezione della previsione finanziaria che viene considerata come semplice indicazione dei costi di attuazione del Piano.

Norme Tecniche di Attuazione del Piano di Assetto

Cartografie di Piano

- tavola 1/a sintesi dei valori qualitativi del territorio relativi agli aspetti naturalistici;
- tavola 1/b sintesi dei valori qualitativi del territorio relativi agli aspetti fisici;
- tavola 1/c sintesi dei valori qualitativi del territorio relativi agli aspetti storico-culturali, archeologici, monumentali, paesistici;
- tavola 2 vincoli sul territorio;
- tavola 3 Zonizzazione di Piano;
- tavola 3 all.a - Cervara: limite area urbanizzata C1, scala 1:5000;
- tavola 3 all.b - Jenne: limite area urbanizzata C1, scala 1:5000;
- tavola 3 all.c - Vallepietra: limite area urbanizzata C1, scala 1:5000;

IL PRESIDENTE
DELLA GIUNTA REGIONALE

- tavola 3 all.d - Trevi nel Lazio: limite area urbanizzata C1, scala 1:5000;
- tavola 3 all.e - Filétino: limite area urbanizzata C1, scala 1:5000;
- tavola 3 all.f - Camerata Nuova: limite area urbanizzata C1, scala 1:5000;
- tavola 3 all.g - Campaeggi: limite area urbanizzata C2, scala 1:5000;
- tavola 3 all.h - Livata Campo dell'Osso: limite area urbanizzata C2, scala 1:5000;
- tavola 3 all.i - Campo Staffi - Valle Granara: limite area urbanizzata C2, scala 1:5000;
- tavola 3 all.l - Cervara La Maddalena: limite area agricola urbanizzata C3, scala 1:5000;
- tavola 3 all.mI - Subiaco Vignola Ovest: limite area agricola urbanizzata C3, scala 1:5000;
- tavola 3 all.mII - Subiaco Vignola Est: limite area urbanizzata C1, limite area agricola urbanizzata C3, scala 1:5000;
- tavola 3 all.n - Subiaco: Limite area a fruizione invernale attrezzata C5a, scala 1:10.000.

1. Le osservazioni al piano sono decise in conformità a quanto stabilito nel voto nn. 32/1 del 24.03.1999 che contiene oltre alle ultime istanze dei Comuni anche quanto stabilito nel voto 372/3 del 25.07.1997 e nel relativo allegato C;
2. Di dare mandato all'Ente gestore di aggiornare gli elaborati di piano con le modifiche apportate dai voti soprarichiamati, per quanto non effettuato dalle strutture regionali, trasmettendoli alle strutture regionali competenti ed in particolare ai Settori 59 e 43.
3. Il presente Piano di Assetto ha valore anche di piano paesistico e di piano urbanistico ai sensi dell'art.25, comma 2, della legge 394/97 e sostituisce i piani paesistici e i piani territoriali e urbanistici di qualsiasi livello. Il Piano ha effetto di dichiarazione di pubblico generale interesse e di urgenza e di indifferibilità per gli interventi in esso previsti.
4. La presente deliberazione non è soggetta a controllo ai sensi dell'art. 17, comma 33 della legge 15 maggio 1997, n. 127.
5. La presente deliberazione sarà pubblicata sul Bollettino Ufficiale della Regione Lazio ed è immediatamente vincolante nei confronti delle amministrazioni pubbliche e dei privati.

ALL. A



REGIONE LAZIO

Assessorato Utilizzo, Tutela e Valorizzazione delle Risorse Ambientali
 Settore 69 Conservazione della Natura e V.I.A.
 Assessorato Urbanistica e Casa
 Settore 43 Pianificazione Paesistica

ALLEG. alla DELIB. N. 1917
 DEL 6 APR. 1999

COMITATO TECNICO CONSULTIVO REGIONALE
 1ª Sezione Urbanistica - Sottosezione Aree Protette

COMITATO TECNICO SCIENTIFICO PER L'AMBIENTE
 Sezione Conservazione e Valorizzazione del Patrimonio Naturale

Adunanza del 24.3.1999
 Voto n. 32/1

Commissione Relatrice : Arch. Paolo Benedetto Nocchi
 Dott. Maurizio Aiello
 Arch. Daniele Iacovone
 Dott. Raniero De Filippis
 Arch. Antonello Sotgia

REGIONE LAZIO
 ASSESSORATO URBANISTICA E CASA
 Comitato Tecnico Consultivo Regionale
 1ª Sezione Urbanistica - 4ª sottosezione
 ASSESSORATO UTILIZZO TUTELA
 E VALORIZZAZIONE DELLE RISORSE AMBIENTALI
 Comitato Scientifico per l'Ambiente
 Sezione Aree Naturali Protette

Voto congiunto n. 32/1 del 24 MAR. 1999

PARERE DEL CTCRE DEL CTSA - sezioni congiunte

Oggetto : Piano di Assetto e Programma pluriennale di Attuazione del Parco Naturale Regionale dell'Appennino dei Monti Simbruini.
 Comuni di Camerata Nuova, Cervara di Roma, Subiaco, Jenne, Vallepietra, Trevi nel Lazio, Filettino.

VISTA la nota n. 2215 del 15.3.1999 e la nota integrativa n. 2255 del 23.3.1999 con le quali i Settori 43 e 69 hanno trasmesso la relazione istruttoria e la proposta di parere in merito al Piano di Assetto e Programma pluriennale di Attuazione del Parco Naturale Regionale dell'Appennino dei Monti Simbruini;

ESAMINATI gli atti e gli elaborati relativi all'oggetto;

VISTA la relazione istruttoria all'uopo predisposta in data 12.3.1999 e la sua integrazione del 23.3.99;

IL PRESENTE VOLUME SI COMPONE DI N. 13 PAGINE

UDITA la Commissione Relatrice

per copia conforme

[Handwritten signature]



IL PRESENTE VOLUME SI COMPONE DI N. 13 PAGINE



Assessorato Urbanistica e Casa Comitato Tecnico Consultivo

REGIONE LAZIO ASSESSORATO URBANISTICA E CASA Comitato Tecnico Consultivo Regionale 1ª Sezione Urbanistica - 4ª sottosezione



Voto n. 372/3 emesso nell'adunanza del 25/07/1997 Allegati: n. 3

ASSESSORATO UTILIZZO TUTELA AMBIENTALE E NATURALI Comitato Tecnico Scientifico per l'Ambiente Sezione Aree Naturali Protette

Alleg. A

372/3 25 LUG. 1997

OGGETTO: Piano di Assetto e Programma pluriennale di Attuazione del Parco Naturale Regionale dei Monti Simbruini. Comuni di Camerata Nuova, Cervara di Roma, Subiaco, Jenne, Vallepietra, Trevi nel Lazio, Filettino. Legge Regionale 29 gennaio 1983, n. 8.

LA SEZIONE

ALLEG. alla DELIB. N. 1947 DEL 6 APR. 1999

VISTA la nota n. 8342 del 24/07/1997 con la quale il Settore Pianificazione Paesistica ha trasmesso la relazione istruttoria e la proposta definitiva di parere in merito al Piano di Assetto e Programma di Attuazione del Parco Regionale Naturale dei Monti Simbruini adottato dall'assemblea del Consorzio di gestione con delibera n. 78 del 05/07/1990;

VISTA la relazione contenuta nel Piano di Assetto sopraindicato e gli elaborati del Piano ad essa allegati;

VISTO il Piano Territoriale Paesistico n. 8 - adottato dalla Giunta Regionale del Lazio.

PREMESSE

Il Parco Naturale Regionale dei Monti Simbruini è stato istituito con la Legge Regionale 29 gennaio 1983 n. 8 che ne ha affidata la gestione al Consorzio tra i Comuni di Camerata Nuova, Cervara di Roma, Subiaco, Jenne, Vallepietra, Trevi nel Lazio, Filettino e la X Comunità Montana con la consulenza di un Comitato Tecnico-Scientifico.

La Giunta Regionale, con deliberazione n. 2306 del 16/04/1985, ha affidato all'Ufficio Parchi della Regione Lazio il coordinamento per la redazione del Piano di Assetto del Parco ed il relativo Regolamento d'Attuazione da adottare da parte dell'assemblea del Consorzio di gestione e da approvare, previa pubblicazione, con apposita Legge Regionale sentito il parere dei competenti organi tecnici e consultivi della Regione.

REGIONE LAZIO CTCR - 4ª sottosezione/CTSA - Sezione aree protette LA COMMISSIONE RELATRICE

(simbru - 50) PEN/ff

Handwritten signatures and stamps at the bottom of the page.

57 PAGINE





Comitato Tecnico Scientifico

ALLEG. alla DELIB. N. 1947
DEL - 6 APR. 1999

ALLEGATO "C" - PARERE CTCR n. 372/3 del 25.7.1997


Esame delle osservazioni pervenute
nei termini di legge previsti
e relative proposte al Consorzio

IL PRESENTE VOLUME SI COMPONE DI N. 27 PAGINE



IL PRESIDENTE
DELLA GIUNTA REGIONALE

372/3 25 DIC 1997



REGIONE LAZIO
CTCR - 4ª sottosezione/CTSA - Sezione aree protette
LA COMMISSIONE RELATRICE

[Handwritten signatures]



Roma, 10 novembre 1992

REGIONE LAZIO
ASSESSORATO URBANISTICA E CASA
Comitato Tecnico Consultivo Regionale
1ª Sezione Urbanistica - 4ª sottosezione
ASSESSORATO UTILIZZO TUTELA AMBIENTALI
E VALORIZZAZIONE
Comitato Tecnico Scientifico per l'Ambiente
Sezione Aree Naturali Protette

Voto congiunto n. 32/1 del 24 MAR 1999
372/3 25 LUG 1997



una copia conforme

IL PRESENTE VOLUME SI COMPONE DI N. 27 PAGINE

[Handwritten initials]



ALLEG. alla DELIB. N. 1967

DEL 6 APR 1999

REGIONE LAZIO

ed

PIANO DI ASSETTO DEL TERRITORIO
DEL
PARCO NATURALE REGIONALE

**APPENNINO
MONTI SIMBRUINI**

LEGGE REGIONALE 29 GENNAIO 1983, N. 8



NORME TECNICHE DI ATTUAZIONE

IL PRESENTE VOLUME SI COMPONE DI N. 66 PAGINE
per copia conforme

IL PRESENTE VOLUME SI COMPONE DI N. 66 PAGINE

IL PRESIDENTE
DELLA GIUNTA REGIONALE



REGIONE LAZIO
ASSESSORATO URBANISTICO E CASALINI
Comitato Tecnico Consultivo Regionale
1^ Sezione Urbanistica - 4^ sottosezione

REGIONE LAZIO
CTCR - 4^ sottosezione/CTSA - Sezione aree protette
LA COMMISSIONE RELATRICE

Paul B. Noel
Referente

ASSESSORATO UTILIZZO TUTELA
E VALORIZZAZIONE DELLE RISORSE AMBIENTALI
Comitato Tecnico Scientifico per l'Ambiente
Sezione Aree Naturali Protette

All. B1

Voto congiunto n. 3211 del 24 MAR 1999

37213 25 LUG 1997

1

ALLEG. alla DELIB. N. 1964

DEL 6 APR. 1999

Regione Lazio

Settore Programmazione
Ufficio Parchi e Riserve naturali

372/3 25 LUG 1997



REGIONE LAZIO
ASSESSORATO URBANISTICA E CASA
Comitato Tecnico Consulivo Regionale
1ª Sezione Urbanistica - 4ª sottosezione

ASSESSORATO URBANISTICO E CASA
E VALORIZZAZIONE DELLE AREE AMBIENTALI
Comitato Tecnico Scientifico per l'Ambiente
Sezione Aree Naturali Protette

Voto congiunto n. 3211 del 24 MAR. 1999
372/3 25 LUG 1997

Piano di assetto del
Parco naturale regionale
dell'Appennino Monti Simbruini
e
Programma di attuazione

redatto con la collaborazione tecnico-scientifica del
Consiglio Nazionale delle Ricerche
Progetto finalizzato IPRA

a cura di Giovanni Cannata

volume secondo II
Programma di attuazione

REGIONE LAZIO
CTCR - 4ª sottosezione C.T.S.A. - Sezione aree protette
LA COMMISSIONE RELATRICE

Giovanni Cannata
Rad. B. Nocci



per copia conforme

IL PRESENTE VOLUME SI COMPONE DI N. 204 PAGINE

IL PRESENTE VOLUME SI COMPONE DI N. 204 PAGINE



IL PRESIDENTE
DELLA GIUNTA REGIONALE



Per

37213 25 LUG. 1997



ALLEG. alla DELIB. N. 1942
DEL 6 APR. 1999

cu

4. Le differenti destinazioni d'uso del territorio

REGIONE LAZIO
ASSESSORATO URBANISTICA E CASA
Comitato Tecnico Consultivo Regionale
1ª Sezione Urbanistica - 4ª sottosezione

ASSESSORATO UTILIZZO TUTELA
E VALORIZZAZIONE DELLE AREE AMBIENTALI
Comitato Tecnico Scientifico per l'Ambiente
Sezione Aree Naturali Protette

Voto congiunto n. 3211 del 24 MAR. 1999
37213 25 LUG. 1997

REGIONE LAZIO
CTCR - 4ª sottosezione/CTSA - Sezione aree protette
LA COMMISSIONE RELATRICE

Roberto De Rosa
Paolo F. Nobile
[Signature]



per copia conforme
IL PRESENTE VOLUME SI COMPONE DI N. 29 PAGINE

IL PRESENTE VOLUME SI COMPONE DI N. 29 PAGINE



IL PRESIDENTE
DELLA GIUNTA REGIONALE



Per copia conforme

ALLEG. alla DELIB. N. 1967

DEL 6 APR. 1999

37213

25 LUG. 1997

cu



3. La società e l'economia locale

REGIONE LAZIO
ASSESSORATO URBANISTICA E CASA
Comitato Tecnico Consultivo Regionale
1ª Sezione Urbanistica - 4ª sottosezione

ASSESSORATO AMBIENTE E TERRITORIO
E VALORIZZAZIONE DEI BENI AMBIENTALI
Comitato Tecnico Scientifico per l'Ambiente
Sezione Aree Naturali Protette

Voto congiunto n. 3211 del 24 MAR. 1999
37213 25 LUG. 1997

Per copia conforme



REGIONE LAZIO
CTCR - 4ª sottosezione AITCA - Sezione aree protette
LA COMMISSIONE REGIONALE

[Handwritten signatures]

[Handwritten mark]



copia conforme

IL PRESENTE VOLUME SI COMPONE DI N. 109 PAGINE

IL PRESENTE VOLUME SI COMPONE DI N. 109 PAGINE



IL PRESIDENTE
DELLA GIUNTA REGIONALE

813

ALLEG. alla DELIB. N. 1964

DEL 6 APR. 1999

37213 25 LUG. 1997



2. Le risorse del territorio

REGIONE LAZIO
ASSESSORATO URBANISTICA E CASA
Comitato Tecnico Consultivo Regionale
1ª Sezione Urbanistica - 4ª sottosezione

ASSESSORATO UTILIZZO TUTELA
E VALORIZZAZIONE SPAZII AMBIENTALI
Comitato Tecnico Scientifico per l'Ambiente
Sezione Aree Naturali Protette

Voto congiunto n. 3211 del 24 MAR. 1999
37213 25 LUG. 1997

REGIONE LAZIO
CTCR - 4ª sottosezione/CTSA - Sezione aree protette
LA COMMISSIONE RELATRICE

Massimo De Luca
Roberto Nacci

IL PRESENTE VOLUME SI COMPONE DI N. 167 PAGINE

per copia conforme.
IL PRESENTE VOLUME SI COMPONE DI N. 167 PAGINE



IL PRESIDENTE
DELLA GIUNTA REGIONALE

Per copia conforme
REGIONE LAZIO

ALLEG. alla DELIB. N. 1947
DEL - 6 APR. 1999

Regione Lazio

Settore Programmazione
Ufficio Parchi e Riserve naturali

37213 25 LUG. 1997



REGIONE LAZIO
ASSESSORATO URBANISTICO E CASA
Comitato Tecnico Consultivo Regionale
1ª Sezione Urbanistica - 6ª sottosezione

ASSESSORATO URBANISTICO REGIONALE
E VALORIZZAZIONE DEL PATRIMONIO CULTURALE
Comitato Tecnico Scientifico per l'Ambiente
Sezione Aree Naturali Protette

3211 del 24 MAR. 1999
37213 25 LUG. 1997
Visto congiunto n. 37213

o Piano di assetto del Parco naturale regionale dell'Appennino Monti Simbruini e Programma di attuazione

redatto con la collaborazione tecnico-scientifica
Consiglio Nazionale delle Ricerche
Progetto finalizzato IPRA

a cura di Giovanni Cannata

volume primo I
Piano di assetto

[Handwritten signature]
conforme
ME SI COMPONE DI N. 51 PAGINE

Roma, giugno 1989

IL PRESENTE VOLUME SI COMPONE DI N. 51 PAGINE



IL PRESIDENTE
DELLA GIUNTA REGIONALE

REGIONE LAZIO
CTCR - 4ª sottosezione/CPSA - Sezione aree protette
LA COMMISSIONE RELATRICE

[Handwritten signature]
[Handwritten signature]
Rod. P. Novati



Per copia conforme
[Handwritten signature]

ALLEG. alla DELIB. N. 1967

DEL - 6 APR. 1999

REGIONE LAZIO

Settore Conservazione della Natura
Ufficio Parchi



per copia conforme

Piano di Assetto del
Parco Naturale Regionale
dell'Appennino "Monti Simbruini"

REGIONE LAZIO
ASSESSORATO URBANISTICO E CASA
C/LE ...
P.O. ...

REGIONE LAZIO
CTCR - 4^a sottosezione/CTSA - Sezione aree protette
LA COMMISSIONE RELATRICE

Cons. ...

Sec. B1
Voto congiunto n. 3271 del 24 MAR. 1999
3.7213 25 LUG. 1997

IL PRESIDENTE
DELLA GIUNTA REGIONALE

ALLEGATO D	LIMITE AREA DI FRUIZIONE INVERNALE ATTREZZATA 5 a
TAV. 3	Subiaco


scala 1:10.000

ALLEG. alla DELIB. N. 1947

DEL 6 APR 1999

Regione Lazio

Settore Programmazione
Ufficio Parchi e Riserve Naturali



copi copia conforme

Piano di assetto del Parco naturale regionale dell'Appennino "Monti Simbruini"

REGIONE LAZIO
ASSESSORATO URBANISTICO ASSETTO TERRITORIALE
COMITATO TECNICO CONSULTIVO REGIONALE
1ª Sezione Urbanistica

REGIONE LAZIO
CTCR - 4ª sottosezione/CTSA - Sezione aree protette
LA COMMISSIONE RELATRICE

[Handwritten signatures]
Paolo B. Noeri

ADDESSO
E VALGHERA
Centro

All. B1 3211 24 MAR. 1999
Voto congiunto n.


37213 25 LUG. 1997

redatto con la collaborazione tecnico-scientifica del

Consiglio Nazionale delle Ricerche
Progetto finalizzato IPRA

IL PRESIDENTE
DELLA GIUNTA REGIONALE

ALLEGATO m ₂ TAV. 3	LIMITE AREA URBANIZZATA - C1 LIMITE AREA AGRICOLA URBANIZZATA - C3 Subiaco. Vignola est
---	---



conforme all' allegato A3 - A4

N. 4646000

ALLEG. alla DELIB. N. 1947
DEL 6 APR. 1999

Regione Lazio

Settore Programmazione
Ufficio Parchi e Riserve Naturali

372/3 25 LUG. 1997



M...

Piano di assetto del Parco naturale regionale dell'Appennino "Monti Simbruini"

REGIONE LAZIO

ASSESSOR REGIONALE
Comitato Tecnico Consultivo
1ª Sezione

per copia conforme



ASSESSOR REGIONALE
E VALORI...
Comitato Tecnico Consultivo
Sezione

Dec. B) 3277 24 MAR. 1999

redatto con voto consultativo del

Consiglio Nazionale delle Ricerche
Progetto finalizzato IPRA

REGIONE LAZIO
CTCR - 4ª sezione / CTSA - Sezione Area Protetta
LA COMMISSIONE RELATRICE

IL PRESIDENTE
DELLA GIUNTA REGIONALE

Walter...
Roberto...

ALLEGATO
m_I
TAV.
3

LIMITE AREA AGRICOLA URBANIZZATA - C3
Subiaco, Vignola ovest

ALLEG. alla DELIB. N. 1947

DEL 6 APR 1999

Regione Lazio

Settore Programmazione
Ufficio Parchi e Riserve Naturali

37213 25 LUG 1997



Handwritten signature

Piano di assetto del Parco naturale regionale dell'Appennino "Monti Simbruini"

REGIONE LAZIO
CORAN (Comitato Regionale Qualità Ambientale)
Comitato Tecnico Consulente Regionale
1ª Sezione Urbanistica - 20121 Roma

Assessorato Regionale Parchi e Riserve Naturali
E VALORIZZAZIONE AMBIENTALE
Comitato Regionale Qualità Ambientale
Sezione Urbanistica di Roma

Del. B/ Voto congiunto n. 3211 del 24 MAR 1999
37213 del 25 LUG 1997
redatto con la collaborazione tecnico-scientifica del

Consiglio Nazionale delle Ricerche

Progetto finalizzato IPRA

REGIONE LAZIO
CTCR - 4ª sottosezione/CTSA - Sezione aree protette
LA COMMISSIONE RELATRICE

IL PRESIDENTE
DELLA GIUNTA REGIONALE

Handwritten signatures of the Commission members

ALLEGATO

1
TAV.

3

LIMITE AREA AGRICOLA URBANIZZATA - C3

Cervara di Roma - La Maddalena

Del. copia conforme
Stampa
REGIONE LAZIO
Sett. 59
AMBIENTE

ALLEG. alla DELIB. N. 1967

DEL - 6. APR. 1999

Regione Lazio

Settore Programmazione
Ufficio Parchi e Riserve Naturali



Piano di assetto del Parco naturale regionale dell'Appennino "Monti Simbroni"

REGIONE LAZIO
ASSESSORATO URBANISTICA E CASA
Comitato Tecnico Consultativo Regionale
1ª Sezione Urbanistica - 4ª sottosezione

ASSESSORATO AMBIENTE E TERRITORIO
E VALORIZZAZIONE DEL PATRIMONIO AMBIENTALE
Comitato Tecnico Scientifico per l'Ambiente
Sezione Aree Naturali Protette

N. 4643000

per copia conforme



Del. B/

Voto congiunto n. 3211 del 24 MAR. 1999

redatto con la collaborazione tecnico-scientifica del 27/3 25 LUG. 1997

Consiglio Nazionale delle Ricerche
Progetto finalizzato IPRA

IL PRESIDENTE
DELLA GIUNTA REGIONALE

REGIONE LAZIO
CTCR - 4ª sottosezione CTGA - Sezione aree protette
LA COMMISSIONE RELATRICE

[Handwritten signatures]

ALLEGATO
i
TAV.
3

LIMITE AREA URBANIZZATA - C2
Campo Staffi - Valle Granara

conforme all'allegato AII

ALLEG. alla DELIB. N. 1947
DEL 6 APR. 1999

Regione Lazio

Settore Programmazione
Ufficio Parchi e Riserve Naturali



Piano di assetto del Parco naturale regionale dell'Appennino "Monti Simbruini"

REGIONE LAZIO
ASSESSORATO URBANISTICO E CASA
Comitato Tecnico Urbanistico Regionale
Sezione Urbanistica - 2° piano

ASSESSORATO REGIONALE AMBIENTE
E VALUTAZIONE AMBIENTALE
Comitato Tecnico Scientifico per l'Ambiente
Sezione Parchi Naturali Regionali

Alleg. B) Voto congiunto n. 32/1
redatto con la collaborazione tecnica scientifica del 24/1/1999

Consiglio Nazionale delle Ricerche
Progetto finalizzato IPRA
LUG. 1997

IL PRESIDENTE
DELLA GIUNTA REGIONALE

LA COMMISSIONE RELATRICE
Roberto Noddi
[Signature]

ALLEGATO
h
TAV.
3

LIMITE AREA URBANIZZATA - C2
Livata Campo dell'Osso

conforme all'allegato A2
al parere del C.T.C.R. 1 Sez.

M: 4646000

ALLEG. alla DELIB. N. 1947
DEL - 6 APR. 1999

Regione Lazio

bu

Settore Programmazione
Ufficio Parchi e Riserve Naturali



Piano di assetto del
Parco naturale regionale
dell'Appennino "Monti Simbruini"

REGIONE LAZIO
ASSESSORATO URBANISTICA E CASA
Comitato Tecnico Consulativo
1ª Sezione Urbanistica e Casa

per copia conforme
[Handwritten signature]

ASSESSORATO REGIONALE
E VALORIZZAZIONE DEL TERRITORIO
Comitato Tecnico Consulativo
Sezione Area Naturale Protetta

Del. B1 Voto congiunto n. 3211 del 24 MAR. 1999
redatto con la collaborazione tecnico-scientifica del
37213 25 LUG. 1997
Consiglio Nazionale delle Ricerche
Progetto finalizzato IRRA

IL PRESIDENTE
DELLA GIUNTA REGIONALE

[Handwritten signature]
[Handwritten signature]

ALLEGATO
9
TAV.
3

LIMITE AREA URBANIZZATA - C2

Campaegli

conforme all'allegato A10
al parere del C.T.C.R. 1 Sez.

N. 4650000

ALLEG. alla DELIB. N. 1942
DEL 6 APR. 1999

Regione Lazio

bu

Settore Programmazione
Ufficio Parchi e Riserve Naturali



Piano di assetto del Parco naturale regionale dell'Appennino "Monti Simbruini"

REGIONE LAZIO
ASSESSORATO URBANISTICA E CASA
Comitato Tecnico Consultivo Regionale
1ª Sezione Urbanistica (A) - sottoscrizione

ASSESSORATO UTILIZZO DEL TERRITORIO
E VALORIZZAZIONE AMBIENTALE
Comitato Tecnico Scientifico per l'Ambiente
Sezione Aree Naturali Protette



per copia conforme

redatto con la collaborazione tecnica *Alle. B)* del *3 271* del *24 MAR 1999*
5 7273 del *25 LUG 1997*

Consiglio Nazionale delle Ricerche
Progetto finalizzato IPRA

REGIONE LAZIO
CICR - 4ª sottoscrizione/CTSA - Sezione aree protette
LA COMMISSIONE PELAGRICE

IL PRESIDENTE
DELLA GIUNTA REGIONALE

Carlo De Rosa
Roberto Nobile

ALLEGATO
f
TAV.
3

LIMITE AREA URBANIZZATA - C1
Camerata Nuova

conforme all'allegato A9

N° 4654300

E 2361

ALLEG. alla DELIB. N. 4947

DEL - 6 APR. 1999

Regione Lazio

bu

Settore Programmazione
Ufficio Parchi e Riserve Naturali



Piano di assetto del
Parco naturale regionale
dell'Appennino "Monti Simbruini"



copia conforme

REGIONE LAZIO
ASSESSORATO L'EDILIZIA E CASA
Comitato Tecnico Consultivo Regionale
1ª Sezione Urbanistica - 4ª sottosezione

ASSESSORATO UTILIZZO TERRELLA
E VALORIZZAZIONE DELLE RISERVE AMBIENTALI
Comitato Tecnico Scientifico per l'Ambiente
Sezione Area Naturali Protette

redatto con la collaborazione tecnico-scientifica del *Del. B1* Voto congiunto n. 3211 del 24 MAR 1999
372/3 del 25 LUG 1997

Consiglio Nazionale delle Ricerche
Progetto finalizzato IPRA

IL PRESIDENTE
DELLA GIUNTA REGIONALE

REGIONE LAZIO
CTCR - 4ª sottosezione CTDA - Ufficio Area Protette
LA COMMISSIONE REGIONALE

Roberto Nacci

ALLEGATO
e
TAV.
3

LIMITE AREA URBANIZZATA - C1

Filettino



conforme all'allegato A 8
al parere del C.T.C.R. 1 Sez.
n. 372/3 del 25 luglio 1997

ALLEG. alla DELIB. N. 194X

DEL 6 APR. 1999

Regione Lazio

Settore Programmazione
Ufficio Parchi e Riserve Naturali



ew

N=4637500

Piano di assetto del Parco naturale regionale dell'Appennino "Monti Simbruini"

REGIONE LAZIO
ASSESSORATO URBANISTICO E CASA
Comitato Tecnico Consultivo Regionale
1ª Sezione Urbanistica - //

copia conforme



ASSESSORATO URBANISTICO E VALORIZZAZIONE AMBIENTALE
Comitato Tecnico Scientifico per l'Ambiente
Sezione Aree Naturali Protette

(M.B.) Voto congiunto n. 3211 del 24 MAR 1999

redatto con la collaborazione tecnico-scientifica del 273 del 25 LUG 1997

Consiglio Nazionale delle Ricerche

Progetto finalizzato IPRA REGIONE LAZIO
C.T.C.R. - 4ª sottosezione/ITELA - Comitato Tecnico Consultivo Regionale
LA COMMISSIONE REGIONALE

IL PRESIDENTE
DELLA GIUNTA REGIONALE

Luigi De Benedetti
Roberto Nocchi

ALLEGATO
d
TAV.
3

LIMITE AREA URBANIZZATA - C1

Trevi nel Lazio

conforme all'allegato A7
al parere del C.T.C.R. I Sez.

ALLEG. alla DELIB. N. 1967
DEL 6 APR. 1998

Regione Lazio

Settore Programmazione
Ufficio Parchi e Riserve Naturali



Piano di assetto del Parco naturale regionale dell'Appennino "Monti Simbruini"

per copia conforme



REGIONE LAZIO
ASSESSORATO URBANISTICA E CASA
Comitato Tecnico Consultivo
1ª Sezione Urbanistica - C.T.C.R.

ASSESSORATO URBANISTICA E CASA
E VALORIZZAZIONE DEL TERRITORIO
Comitato Tecnico Consultivo
Sezione Parchi e Riserve Naturali

redatto con la collaborazione tecnica scientifica del
Consiglio Nazionale delle Ricerche
Progetto finalizzato IPRA 25 LUG. 1997

IL PRESIDENTE
DELLA GIUNTA REGIONALE

REGIONE LAZIO
CTCR - 4ª sottosezione/CTGA - Sezione aree protette
LA COMMISSIONE RELATRICE

Massimo De Vito
Paolo B. Neri

ALLEGATO
c
TAV.
3

LIMITE AREA URBANIZZATA - C1
Vallepietra



conforme all'allegato A6
al parere del C.T.C.R. 1 Sez.
n. 372/3 del 25 luglio 1997

N: 4644000

ALLEG. alla DELIB. N. 1942
DEL 6 APR. 1999

Regione Lazio

cu

Settore Programmazione
Ufficio Parchi e Riserve Naturali



Piano di assetto del
Parco naturale regionale
dell'Appennino "Monti Simbruini"



copia conforme

allw

REGIONE LAZIO
ASSESSORATO URBANISTICA E CASA
Comitato Tecnico Regionale Regionale
1ª Sezione Urbanistica - A. Urbanizzazione

ASSESSORATO AMBIENTALE
E VALORIZZAZIONE DEL PATRIMONIO AMBIENTALE
Comitato Tecnico Scientifico per l'Ambiente
Sezione Aree Naturali Protette

del. R/

Voto congiunto n. 3211 del 24 MAR. 1999
redatto con la collaborazione tecnico-scientifica del

Consiglio Nazionale delle Ricerche
Progetto finalizzato IPRA

37273

25 LUG. 1997

IL PRESIDENTE
DELLA GIUNTA REGIONALE

REGIONE LAZIO
CTCR - 4ª sottosezione/CTSA - Sezione aree protette
LA COMMISSIONE RELAZIONE

Mariano Di Pietro
Rob. B. Notti

ALLEGATO
b
TAV.
3

LIMITE AREA URBANIZZATA - C1

Jenne



conforme all'allegato A5
al parere del C.T.C.R. 1 Sez.
n. 372/3 del 25 luglio 1997

N:464000C

ALLEG. alla DEUB. N. 1967

DEL 6 APR. 1999

Regione Lazio

cu

Settore Programmazione
Ufficio Parchi e Riserve Naturali



Piano di assetto del Parco naturale regionale dell'Appennino "Monti Simbruini"

REGIONE LAZIO
ASSESSORATO URBANISTICA E CASA
Comitato Tecnico Consultivo Regionale
14 Settembre 1997 n. 46/1997



copia conforme

IL VALUTATORE
Il Presidente
Comitato Tecnico Consultivo Regionale
Comitato Regionale Ambientale

Alle. B)

redatto con la collaborazione tecnico-scientifica del
Voto congiunto n. 372/3 del 24 MAR. 1999

Consiglio Nazionale delle Ricerche

Progetto finalizzato IPRA 1/3 25 LUG. 1997

IL PRESIDENTE
DELLA GIUNTA REGIONALE

REGIONE LAZIO
CTCR - 4ª sottosezione/CTSA - Sezione aree protette
LA COMMISSIONE RELATIVE

Roberto Noato

ALLEGATO
a
TAV.
3

LIMITE AREA URBANIZZATA C1

Cervara di Roma

conforme all'allegato A1
al parere del C.T.C.R. I Sez.
n. 372/3 del 25 luglio 1997

DEL 6 APR. 1999

Regione Lazio

Settore Programmazione
Ufficio Parchi e Riserve Naturali



Piano di assetto del Parco naturale regionale dell'Appennino "Monti Simbrini"

REGIONE LAZIO
ASSESSORATO URBANISTICO R.C.A.S.A.
Comitato Tecnico Urbanistico Regionale
1ª Sezione Urbanistica - (A) sottosezione



copia conforme

ASSESSORATO AMBIENTALE
E VALORIZZAZIONE DEL TERRITORIO AMBIENTALE
Comitato Tecnico Scientifico per l'Ambiente
Sezione Arco Naturali Protette

M. B.

redatto con la collaborazione *V. B.* del **24 MAR 1999**

Consiglio Nazionale delle Ricerche **13**
Progetto finalizzato IPRA **25 LUG 1997**

IL PRESIDENTE
DELLA GIUNTA REGIONALE

P. N. Anzani

conforme all'allegato A
al parere del C.T.C.R. 1 Sez.
n. 372/3 del 25 luglio 1997

TAV.
3

ZONIZZAZIONE DI PIANO

REGIONE LAZIO
CTCR - 4ª sottosezione/CTSA - Sezione arco protette
LA COMMISSIONE REGIONALE


M. B.
Rob. B. Nacchi




R 1 - Riserva integrale



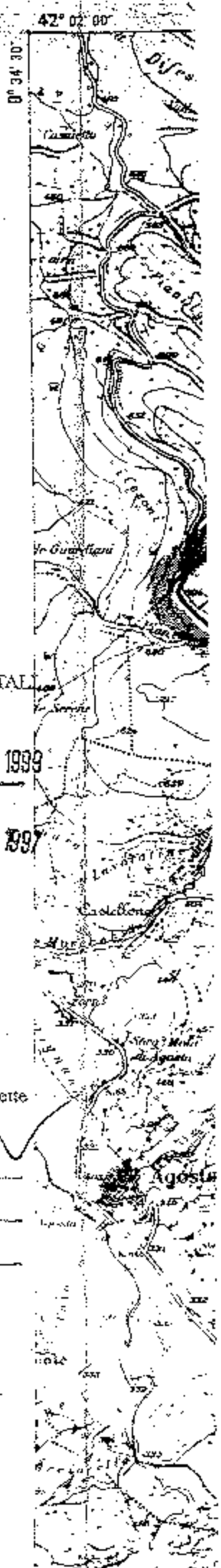
R 2 - Riserva orientata



R 3 - Riserva parziale



R 4 - Riserva controllata



ALLEG. alla DELIB. N. 1942
DEL 6 APR. 1999

Regione Lazio

Settore Programmazione
Ufficio Parchi e Riserve Naturali

37213 25 LUG. 1997



[Handwritten signature]

Piano di assetto del Parco naturale regionale dell'Appennino "Monti Simbruini"

ASSESSORATO TERRITORIALE E CASA
Comitato Territoriale
LA Regione Lazio



E VALORE...
Comitato...
S... ..

Alleg. B)

Voto congiunto n. 3211 del 24 MAR. 1999
redatto con la collaborazione tecnico-scientifica del

Consiglio Nazionale delle Ricerche
Progetto finalizzato IPRA

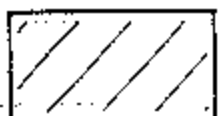
IL PRESIDENTE
DELLA GIUNTA REGIONALE

REGIONE LAZIO
CTCR - 4ª sottosezione/CTCR A - Commissione area protetta
LA COMMISSIONE REGIONALE


[Handwritten signatures]

TAV.
2

VINCOLI SUL TERRITORIO



Territori coperti da boschi e foreste o sottoposti
a vincoli di rimboscimento (p.to G art.1 L.431/85)



ALLEG. alla DELIB. n. 1942

DEL 6 APR. 1999

Regione Lazio

Settore Programmazione
Ufficio Parchi e Riserve Naturali

W

37213 25 LUG. 1997



W



Piano di assetto del Parco naturale regionale dell'Appennino "Monti Simbruini"

ASSESSORATO URBANISTICO E CASA
Comitato Tecnico Consulentivo Regionale
P.A. n. 100/1997

EVALUAZIONE
Comitato Tecnico Consulentivo Regionale
P.A. n. 100/1997

Del. B) 3211 del 24 MAR. 1999
redatto con la collaborazione tecnico-scientifica del

Consiglio Nazionale delle Ricerche LUG. 1997
Progetto finalizzato IPRA

IL PRESIDENTE
DELLA GIUNTA REGIONALE

REGIONE LAZIO
CTCR - 4° sottosegretario (ETS) - Divisione aree protette
LA COMMISSIONE REGIONALE

Roberto Nobile
...

TAV.
1/C

SINTESI DEI VALORI QUALITATIVI DEL TERRITORIO
RELATIVI AGLI ASPETTI STORICO-CULTURALI,
ARCHEOLOGICI, MONUMENTALI, PAESISTICI

Boschi di particolare interesse storico-culturale, paesistico, naturalistico

Boschi di particolare interesse

0° 34' 30" 42

Regione Lazio

ALLEG. alla DELIB. N. 1947

DEL 6 APR. 1996

Settore Programmazione
Ufficio Parchi e Riserve Naturali



Handwritten signature and initials

372/3 25 LUG. 1997
Piano di assetto del
Parco naturale regionale
dell'Appennino "Monti Simbruini"

ASSESSORATO REGIONALE REGIONE LAZIO
ASSESSORATO URBANISTICO E CASA
Comitato Tecnico Città del Rio Regionale
10 Sezione Urbanistica - Roma, Regione Lazio

ASSESSORATO REGIONALE REGIONE LAZIO
E VALORIZZAZIONE DEL TERRITORIO
Comitato Tecnico Città del Rio Regionale
10 Sezione Urbanistica - Roma, Regione Lazio

ALL. B1

Vote congiunto n. 3211 del 24 MAR. 1999

redatto con la collaborazione tecnico-scientifica del
Consiglio Nazionale delle Ricerche
Progetto finalizzato IPRA



copia conforme

Handwritten signature

IL PRESIDENTE
DELLA GIUNTA REGIONALE


REGIONE LAZIO
CICR - 40 sottosezioni provinciali per le aree protette
LA COMMISSIONE REGIONALE

Handwritten signatures: Paolo B. Novali and another

TAV.
1/B

SINTESI DEI VALORI QUALITATIVI DEL TERRITORIO
RELATIVI AGLI ASPETTI FISICI

Aree ed elementi di interesse



Aree di interesse geologico e paleontologico



Conosdi

0° 34' 30"

ALLEG. alla DELIB. N. 1947

DEL 6 APR. 1999

Regione Lazio

Settore Programmazione
Ufficio Parchi e Riserve Naturali

37213 25 LUG. 1997



Piano di assetto del Parco naturale regionale dell'Appennino "Monti Simbruini"

REGIONE LAZIO
ASSESSORATO URBANISTICA E CASA
Comitato Tecnico Consultivo Regionale
1ª Sezione Urbanistica - 4ª sottosezione

IL PRESIDENTE
DELLA GIUNTA REGIONALE

ASSESSORATO REGIONALE
E VALORI NATURALI

Comitato Tecnico Consultivo Regionale
Sezione Parchi e Riserve Naturali

redatto con la collaborazione tecnico-scientifica del 23 MAR. 1999
Voto congiunto n. 37213 del 25 LUG. 1997


Consiglio Nazionale delle Ricerche
Progetto finalizzato IPRA 25 LUG. 1997

REGIONE LAZIO
CTCR - 4ª sottosezione/CTSA - Sezione aree protette
LA COMMISSIONE ENLAD/ENLAD

Manuale Sporo
Rob. B. Nasci

TAV.
1 - A

SINTESI DEI VALORI QUALITATIVI DEL TERRITORIO
RELATIVI AGLI ASPETTI NATURALISTICI



Aree di grande interesse faunistico



Aree di rilevante interesse faunistico

0° 34' 30"